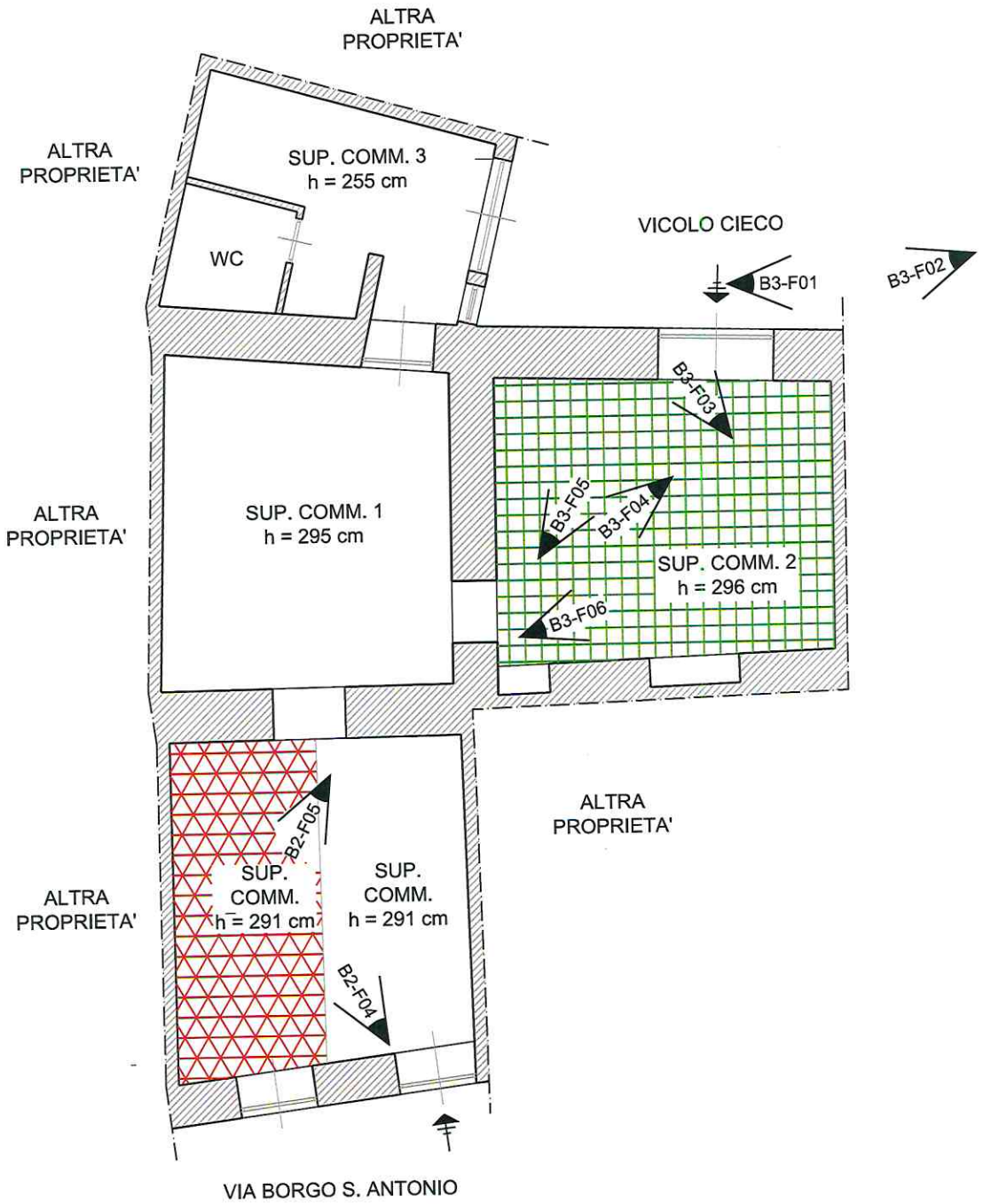


**BENE N.2 e BENE N.3**

U.I. censitH al NCEU del Comune di 5LHWL al Foglio P.IIa Sub H .

# BENE 2 / BENE 3 - PIANO TERRA




-  Sub 17 (BENE 2)
-  Sub 20 (BENE 3)



scala 1:100

BENE 3 FOTO N°1: Vista esterna dell'immobile, vicolo di accesso.




BENE 3 FOTO N°2: Prospetto Ovest (ingresso Sub 20).



BENE 3 FOTO N°3: Vista interna dell'immobile, particolare infisso.



BENE 3 FOTO N°4: Vista interna dell'immobile, sup. comm.2/1.



BENE 3 FOTO N°5: Vista interna dell'immobile, sup. comm.2/2.



BENE 3 FOTO N°6: Vista interna dell'immobile, sup. comm.2/3.



Vista della Particella 129 tratta da google maps.

