

Geom. Gabriele Masi

Via Imola n. 90 – 41125 Modena – tel. 059/395962 mail gabriele@geometramasi.it

Doc. 9

Catasto fabbricati
Visura attuale per immobile
Situazione degli atti informatizzati al 10/11/2022



Immobile di catasto fabbricati



Causali di aggiornamento ed annotazioni

Informazioni riportate negli atti del catasto al 10/11/2022

Dati identificativi: Comune di CASTELFRANCO EMILIA (C107) (MO)

Foglio 107 Particella 146 Subalterno 4

Busta mod.58: 15418

Classamento:

Rendita: Euro 72,67

Categoria C/6^a, Classe 7, Consistenza 21 m²**Indirizzo:** VIA AURELIO SAFFI Piano T**Dati di superficie:** Totale: 24 m²**Ultimo atto di aggiornamento:** VARIAZIONE TOPONOMASTICA del 16/12/2004 Pratica n. MO0394568 in atti dal 16/12/2004 VARIAZIONE DI TOPONOMASTICA (n. 194378.1/2004)

> Dati identificativiComune di CASTELFRANCO EMILIA (C107)
(MO)

Foglio 107 Particella 146 Subalterno 4

VARIAZIONE del 30/12/1992 in atti dal 20/01/1993
RISTRUTTURAZIONE (n. 8132.1/1992)**Particelle corrispondenti al catasto terreni**Comune di CASTELFRANCO EMILIA (C107)
(MO)

Foglio 107 Particella 146

> Indirizzo

VIA AURELIO SAFFI Piano T

VARIAZIONE TOPONOMASTICA del 16/12/2004
Pratica n. MO0394568 in atti dal 16/12/2004
VARIAZIONE DI TOPONOMASTICA (n. 194378.1/2004)

> Dati di classamento

Rendita: Euro 72,67
Categoria C/6^a, Classe 7, Consistenza 21 m²

VARIAZIONE del 30/12/1992 in atti dal 27/04/1998
CLASSAMENTO (n. 8132.2/1992)
Notifica n. 2637/1998

> Dati di superficie

Totale: 24 m²

Superficie di impianto pubblicata il 09/11/2015
Dati relativi alla planimetria: data di presentazione
01/01/1992, prot. n. 8132

> Intestazione attuale dell'immobile - totale intestati: 2

- > 1. [REDACTED]
(CF [REDACTED])
nata a [REDACTED] il [REDACTED]
Diritto di: Proprieta' per 1/2 in regime di comunione
dei beni con [REDACTED] (deriva dall'atto
1)
- > 2. [REDACTED]
(CF [REDACTED])
nato a [REDACTED] il [REDACTED]
Diritto di: Proprieta' per 1/2 in regime di comunione
dei beni con [REDACTED] (deriva dall'atto
1)

1. SENTENZA (ATTO DELL'AUTORITA' GIUDIZIARIA)
del 19/06/2017 Pubblico ufficiale TRIBUNALE
MODENA Sede MODENA (MO) Repertorio n. 1049
registrato in data - INEFFICACIA TOTALE Voltura n.
11042.2/2022 - Pratica n. MO0095875 in atti dal
22/09/2022

Visura telematica

Tributi speciali: Euro 0,90

Legenda

a) C/6: Stalle, scuderie, rimesse e autorimesse

Catasto fabbricati
Visura attuale per immobile
Situazione degli atti informatizzati al 10/11/2022



Immobile di catasto fabbricati



Causali di aggiornamento ed annotazioni

Informazioni riportate negli atti del catasto al 10/11/2022

Dati identificativi: Comune di CASTELFRANCO EMILIA (C107) (MO)

Foglio 107 Particella 146 Subalterno 13

Classamento:

Rendita: Euro 62,28

Categoria C/6^a, Classe 7, Consistenza 18 m²

Indirizzo: VIA AURELIO SAFFI n. 11 Piano T

Dati di superficie: Totale: 20 m²

Ultimo atto di aggiornamento: VARIAZIONE NEL CLASSAMENTO del 08/11/2005 Pratica n. MO0334584 in atti dal 08/11/2005 VARIAZIONE DI CLASSAMENTO (n. 180982.1/2005)

Annotazioni: Classamento e rendita non rettificati entro dodici mesi dalla data di iscrizione in atti della dichiarazione (D.M. 701/94)

> Dati identificativi

Comune di CASTELFRANCO EMILIA (C107) (MO)

Foglio 107 Particella 146 Subalterno 13

DIVISIONE del 08/11/2004 Pratica n. MO0321165 in atti dal 08/11/2004 DIVISIONE (n. 146269.1/2004)

Particelle corrispondenti al catasto terreni

Comune di CASTELFRANCO EMILIA (C107) (MO)

Foglio 107 Particella 146

> Indirizzo

VIA AURELIO SAFFI n. 11 Piano T

VARIAZIONE TOPONOMASTICA del 16/12/2004 Pratica n. MO0394631 in atti dal 16/12/2004 VARIAZIONE DI TOPONOMASTICA (n. 194434.1/2004)

> Dati di classamento

Rendita: Euro 62,28
Categoria C/6^{al}, Classe 7, Consistenza 18 m²

VARIAZIONE NEL CLASSAMENTO del 08/11/2005
Pratica n. MO0334584 in atti dal 08/11/2005
VARIAZIONE DI CLASSAMENTO (n. 180982.1/2005)
Annotazioni: Classamento e rendita non rettificati
entro dodici mesi dalla data di iscrizione in atti della
dichiarazione (D.M. 701/94)

> Dati di superficie

Totale: 20 m²

Superficie di impianto pubblicata il 09/11/2015
Dati relativi alla planimetria: data di presentazione
08/11/2004, prot. n. MO0321165

> Intestazione attuale dell'immobile - totale intestati: 2

- > 1. [REDACTED]
(CF [REDACTED])
nata a [REDACTED]
Diritto di: Proprieta' per 1/2 in regime di comunione
dei beni con [REDACTED] (deriva dall'atto
1)
- > 2. [REDACTED]
(CF [REDACTED])
nato a [REDACTED] il
[REDACTED]
Diritto di: Proprieta' per 1/2 in regime di comunione
dei beni con [REDACTED] (deriva dall'atto
1)

1. SENTENZA (ATTO DELL'AUTORITA' GIUDIZIARIA)
del 19/06/2017 Pubblico ufficiale TRIBUNALE
MODENA Sede MODENA (MO) Repertorio n. 1049
registrato in data - INEFFICACIA TOTALE Voltura n.
11042.2/2022 - Pratica n. MO0095875 in atti dal
22/09/2022

Visura telematica

Tributi speciali: Euro 0,90

Legenda

a) C/6: Stalle, scuderie, rimesse e autorimesse

Catasto fabbricati
Visura attuale per immobile
Situazione degli atti informatizzati al 10/11/2022



Immobile di catasto fabbricati



Causali di aggiornamento ed annotazioni

Informazioni riportate negli atti del catasto al 10/11/2022

Dati identificativi: Comune di CASTELFRANCO EMILIA (C107) (MO)

Foglio 107 Particella 146 Subalterno 28

Classamento:

Rendita: Euro 6,87

Categoria C/7^{al}, Classe U, Consistenza 7 m²

Indirizzo: VIA AURELIO SAFFI Piano T

Dati di superficie: Totale: 7 m²

Ultimo atto di aggiornamento: VARIAZIONE NEL CLASSAMENTO del 02/05/2012 Pratica n. MO0057868 in atti dal 02/05/2012 VARIAZIONE DI CLASSAMENTO (n. 6361.1/2012)

Annotazioni: Classamento e rendita non rettificati entro dodici mesi dalla data di iscrizione in atti della dichiarazione (D.M. 701/94)

> Dati identificativi

Comune di CASTELFRANCO EMILIA (C107)
(MO)
Foglio 107 Particella 146 Subalterno 28

(ALTRE) del 06/03/2008 Pratica n. MO0053018 in atti
dal 06/03/2008 FRAZIONAMENTO B.C.N.C (n.
937.1/2008)

Particelle corrispondenti al catasto terreni
Comune di CASTELFRANCO EMILIA (C107)
(MO)
Foglio 107 Particella 146

> Indirizzo

VIA AURELIO SAFFI Piano T

(ALTRE) del 06/03/2008 Pratica n. MO0053018 in atti
dal 06/03/2008 FRAZIONAMENTO B.C.N.C (n.
937.1/2008)

> **Dati di classamento**

Rendita: Euro 6,87
Categoria C/7^a, Classe U, Consistenza 7 m²

VARIAZIONE NEL CLASSAMENTO del 02/05/2012
Pratica n. MO0057868 in atti dal 02/05/2012
VARIAZIONE DI CLASSAMENTO (n. 6361.1/2012)




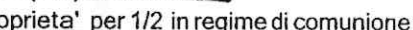
Annotazioni: Classamento e rendita non rettificati
entro dodici mesi dalla data di iscrizione in atti della
dichiarazione (D.M. 701/94)

> **Dati di superficie**





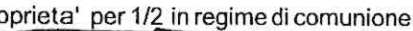
Totale: 7 m²

Superficie di impianto pubblicata il 09/11/2015
Dati relativi alla planimetria: data di presentazione
02/05/2011, prot. n. MO0115982

> **Intestazione attuale dell'immobile - totale intestati: 2**

> 1. 
(CF 
nata a 
Diritto di: Proprieta' per 1/2 in regime di comunione
dei beni con  (deriva dall'atto
1)

1. SENTENZA (ATTO DELL'AUTORITA' GIUDIZIARIA)
del 19/06/2017 Pubblico ufficiale TRIBUNALE
MODENA Sede MODENA (MO) Repertorio n. 1049
registrato in data - INEFFICACIA TOTALE Voltura n.
11042.2/2022 - Pratica n. MO0095875 in atti dal
22/09/2022

> 2. 
(CF 
nato a  il

Diritto di: Proprieta' per 1/2 in regime di comunione
dei beni con  (deriva dall'atto
1)

Visura telematica

Tributi speciali: Euro 0,90

Legenda

a) C/7: Tettoie chiuse o aperte