

MODULARIO
F. n. 497



MINISTERO DELLE FINANZE
DIREZIONE GENERALE DEL CATASTO E DEI SERVIZI TECNICI ERARIALI

Mod. B (Nuovo Catasto Edilizio Urbano)

Lire
100

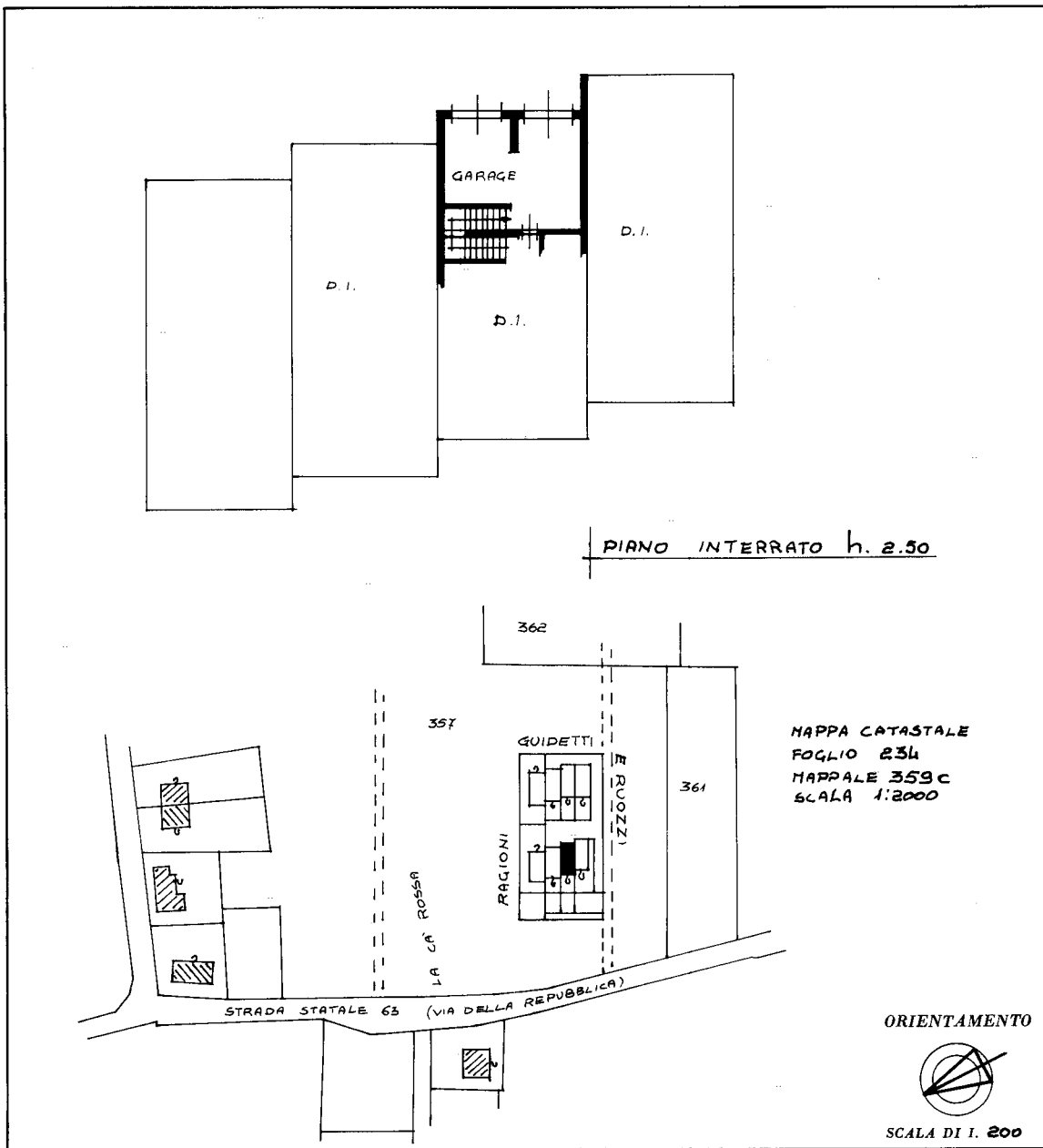
NUOVO CATASTO EDILIZIO URBANO

(R. DECRETO-LEGGE 13 APRILE 1939, N. 652)

Planimetria dell'immobile situato nel Comune di REGGIO EMILIA Via DELLA REPUBBLICA

Ditta EDIL BELLI S.Y.L. CON SEDE IN QUATTRO CASTELLA


Allegata alla dichiarazione presentata all'Ufficio Tecnico Erariale di REGGIO EMILIA



SPAZIO RISERVATO PER LE ANNOTAZIONI D'UFFICIO

DATA	28 OTT. 1983	934
PROT. N°	14278	606/2

Compilata dal GEOMETRA
(Titolo, nome e cognome del tecnico)
BERGIANI ENEA
Iscritto all'Albo dei GEOMETRI
della Provincia di REGGIO EMILIA
DATA 28/10/83
Firma: Bergiani Enea



Catasto dei Fabbricati - Situazione al 30/08/2024 - Comune di REGGIO NELL'EMILIA (H223) - < Foglio 234 - Particella 606 - Subalterno 2 >
inattu 01
VIA DELLA REPUBBLICA Piano S1

Ultima planimetria in atti

MODULARIO
P. n. 19, mod. 499



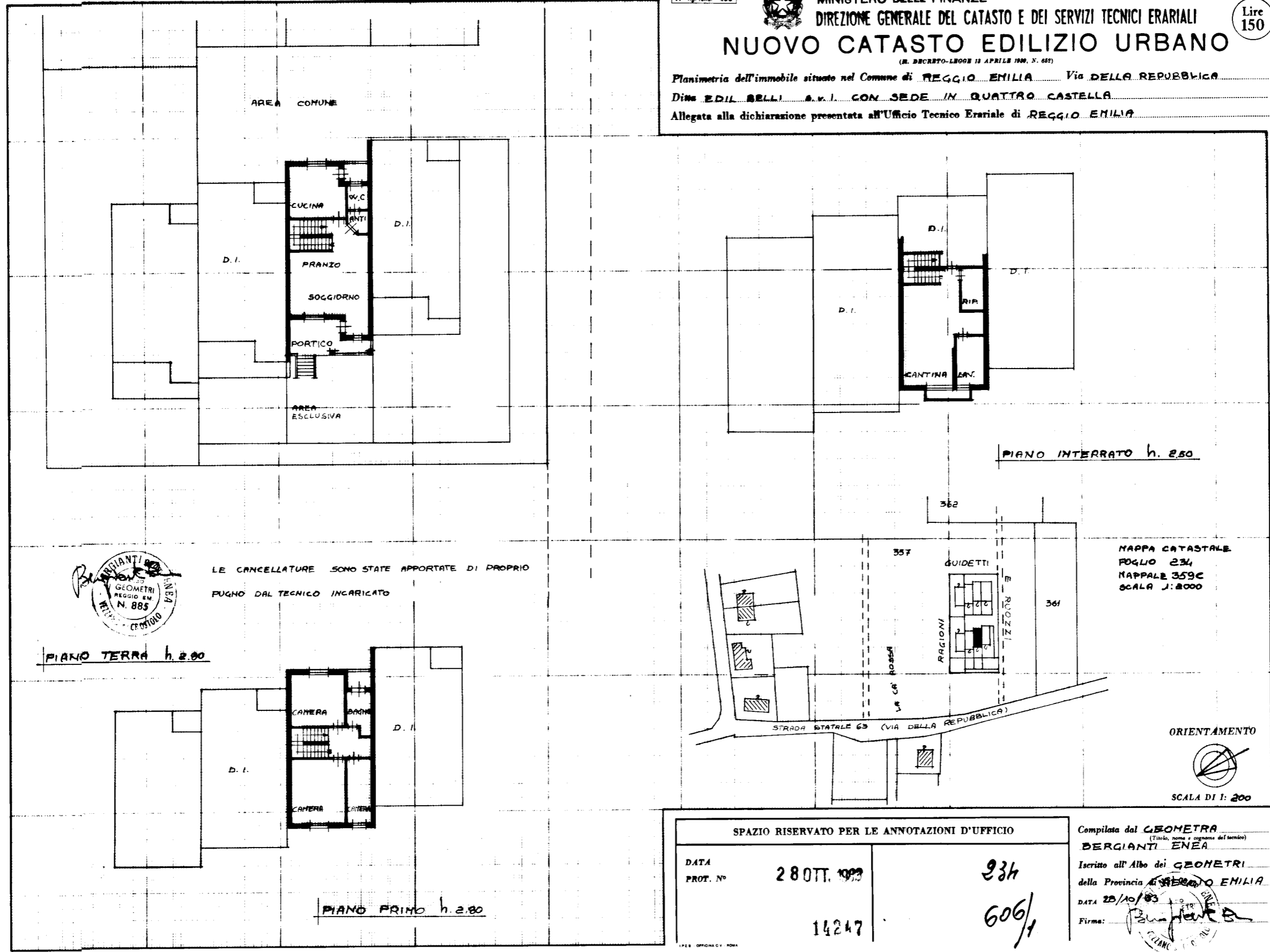
MINISTERO DELLE FINANZE
DIREZIONE GENERALE DEL CATASTO E DEI SERVIZI TECNICI ERARIALI

Mod. A (Nuovo Catasto Edilizio Urbano)

NUOVO CATASTO EDILIZIO URBANO

Lire 150

Planimetria dell'immobile situato nel Comune di REGGIO EMILIA Via DELLA REPUBBLICA
Ditta EDIL BELLI s.r.l. con sede in QUATTRO CASTELLA
Allegata alla dichiarazione presentata all'Ufficio Tecnico Erariale di REGGIO EMILIA



LE CANCELLATURE SONO STATE APPORTATE DI PROPRIO PUGNO DAL TECNICO INCARICATO

SPAZIO RISERVATO PER LE ANNOTAZIONI D'UFFICIO	
DATA	28 OTT. 1983
PROT. N°	14247
	934 606/1

Compilata dal GEOMETRA BERGIANTI ENEA
Iscritto all'Albo dei GEOMETRI della Provincia di REGGIO EMILIA
DATA 28/10/83
Firma: Bergianti Enea