

MODULARIO
F. sig. rand. 497



MINISTERO DELLE FINANZE
DIREZIONE GENERALE DEL CATASTO E DEI SS.TT.EE
CATASTO EDILIZIO URBANO (RDL 13-4-1939, n. 652)

MOD **BH** (CEU)

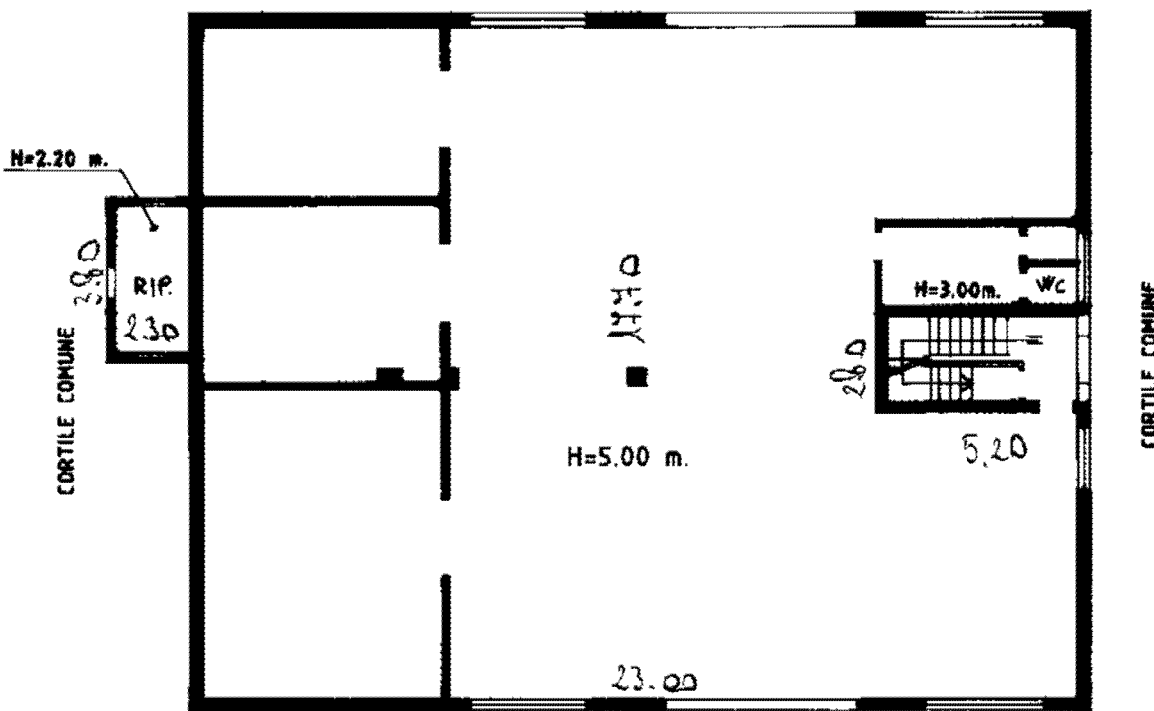
LIRE
385

Planimetria di u.i.u. in Comune di **CERNUSCO S/N** via **TORINO**

civ. **49**

PIANO TERRA

CORTILE COMUNE



CORTILE COMUNE

ORIENTAMENTO



SCALA DI 1: 200

Dichiarazione di N.C.
Denuncia di variazione

Compilata dal **ing. CALCATERRA ENZO**
(Titolo, cognome e nome)

RISERVATO ALL'UFFICIO

Ultima planimetria in atti

Identificativi catastali

Iscritto all'albo degli **INGEGNERI**
della provincia di **MILANO** n. **10503**

Data presentazione: 21/06/1993 - Data: 13/05/2023 - n. T69923 - Richiedente: RVRDVD69C17A001X
Totale schede: 1 - Formato di acquisizione: A4 (210x297) - Formato stampa richiesto: A4 (210x297)

data **14-06-1993** Firma **Enzo Calcattera**

ALLEGATO N. 5

Catasto dei Fabbricati - Situazione al 13/05/2023 - Comune di CERNUSCO SUL NAVIGLIO(C523) - < Foglio 49 - Particella 72 - Subaltemo 2 >
VIA TORINO n. 40, PIANO 1

MODULARIO
F. 119, rend. 1987



MINISTERO DELLE FINANZE
DIREZIONE GENERALE DEL CATASTO E DEI SS.TT.EE.
CATASTO EDILIZIO URBANO (RDL 13-4-1939, n. 652)

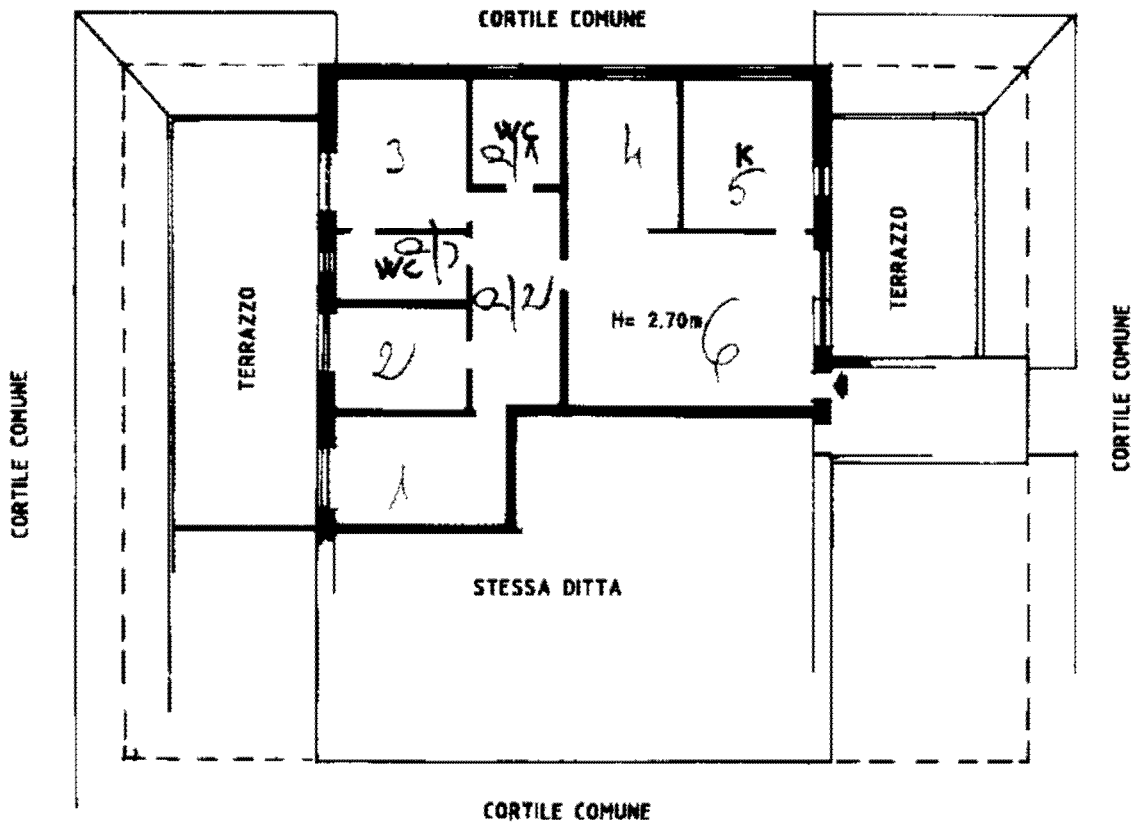
MOD. BN (CEU)

LIRE
385

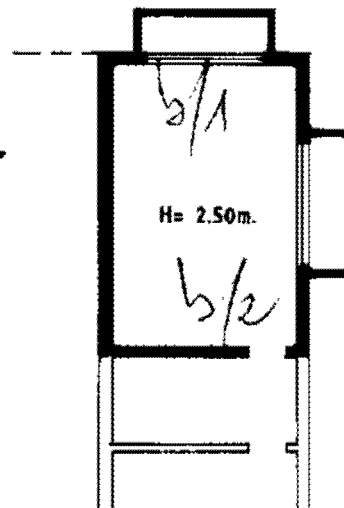
Planimetria di u.i.u. in Comune di **CERNUSCO S/N** via **TORINO**

civ. **49**

PRIMO PIANO



PIANO CANTINA



ORIENTAMENTO



SCALA DI 1:200

000 4752

Dichiarazione di N.C.
Denuncia di variazione

Compilata dal **ing. CALCATERRA ENZO**
(Titolo, cognome e nome)

RISERVATO ALL'UFFICIO

Ultima planimetria in atti
 Data presentazione: 21/06/1993 - Data: 13/05/2023 - n. T69924 - Richiedente: RVRD69C17A001X
 Totale schede: 1 - Formato di acquisizione: A4(210x297) - Formato stampa richiesto: A4(210x297)
 n. 17 - SUO. 2
 iscritto all'albo degli INGEGNERI della provincia di MILANO n. 10593
 data 14-06-1993 Firma *[Signature]*



ALLEGATO N. 6

Catasto dei Fabbricati - Situazione al 13/05/2023 - Comune di CERNUSCO SUL NAVIGLIO(C523) - < Foglio 49 - Particella 72 - Subaltemo 3 >
VIA TORINO n. 49 - Piano 51-1

Roma - Istituto Poligrafico e Zecca dello Stato - P.Y

MODULARIO
F. rig. rend. 487



MINISTERO DELLE FINANZE
DIREZIONE GENERALE DEL CATASTO E DEI SS.TT.EE.
CATASTO EDILIZIO URBANO (RDL 13-4-1939, n. 652)

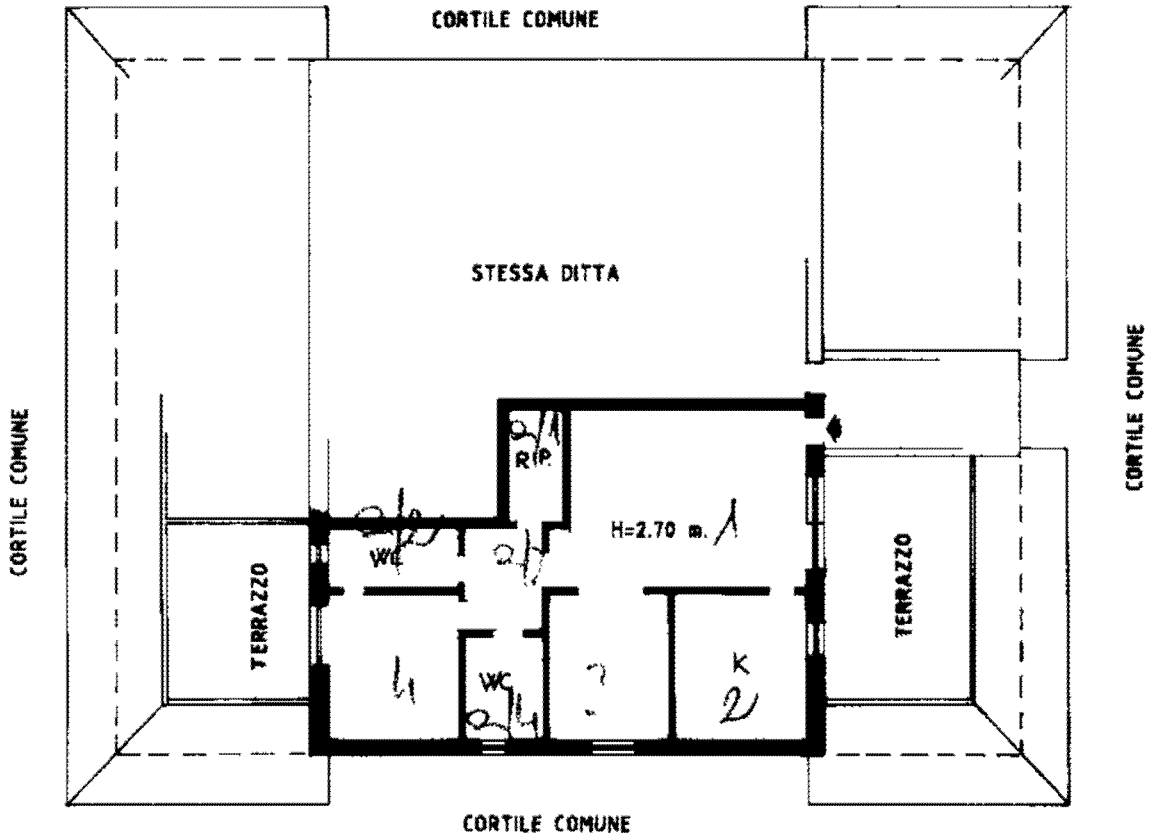
MOD. BN (CEU)

LIRE
250

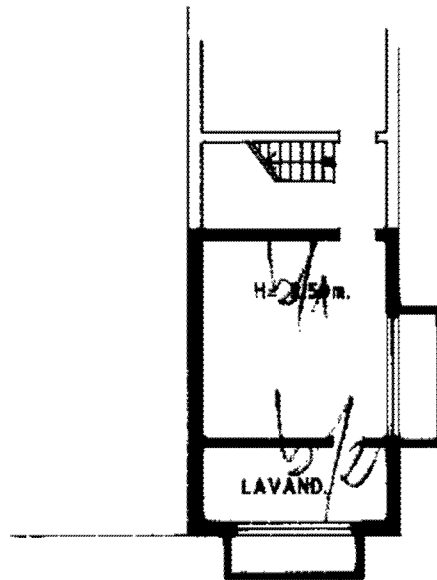
Planimetria di u.i.u. in Comune di **CERNUSCO S/N** via **TORINO**

civ. **49**

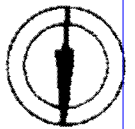
PRIMO PIANO



PIANO CANTINA



ORIENTAMENTO



SCALA DI 1:200

Dichiarazione di N.C.
Denuncia di variazione

Compilata dal **ing. CALCATERRA ENZO**
(Titolo, cognome e nome)

RISERVATO ALL'UFFICIO

Ultima planimetria in atti
Identificativi catastali
Data presentazione: 21/06/1993 - Data: 13/05/2023 - n. T69925 - Richiedente: RVRDVD69C17A001X
Totale schede: 72 - Formato di acquisizione: A4(210x297) - Formato stampa richiesto: A4(210x297)

Iscritto all'albo degli **INGEGNERI**
della provincia di **MILANO**
date **14-06-1993** Firma *[Signature]*



ALLEGATO N. 7

Catasto degli fabbricati - Situazione al 13/05/2023 - Comune di CERNUSCO SUL NAVIGLIO(C523) - < Foglio 49 - Particella 72 - Subaltemo 4 >
VIA TORINO n. 49 Piano S1 - 1