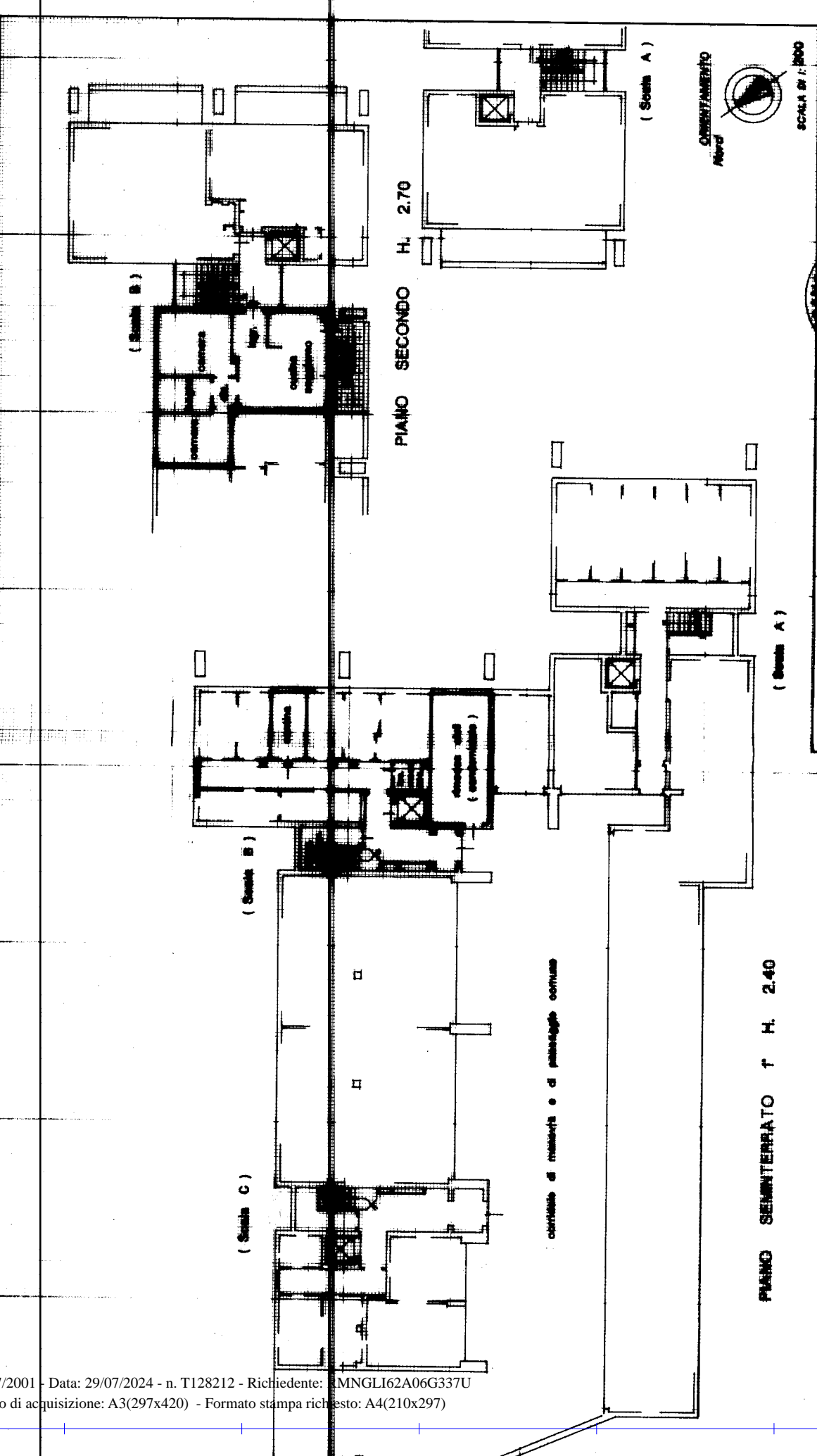


MINISTERO DELLE FINANZE
DIPARTIMENTO DEL TERRITORIO
CATASTO EDILIZIO URBANO (RD. 13-4-1939, n. 652)
via Roma
Planimetria di u.i.u. in Comune di Langhirano

MODULO
F. 10 (art. 10)

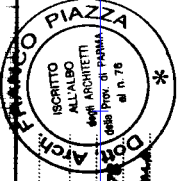
MOD. AN (GEU)
LIRE
300

civ. 33/b-c-d



RESERVATO ALL'UFFICIO

SCALA 1/1000



Compilata dall'architetto
PIAZZA FRANCO (nome)

Iscritto all'albo de gli architetti
della provincia di Parma

Firma **PIAZZA FRANCO**

Dichiarazione di N.C.
Denuncia di variazione

Leggistrativi catastali

F. 10/10 Sub. 12/12/2001

13409
11 LUG 2001

Ultima planimetria in atti

MOD. AM (CEU)
LIRE
300

MINISTERO DELLE FINANZE
DIPARTIMENTO DEL TERRITORIO
CATASTO URBANO (RDL 13-4-1939, n. 852)

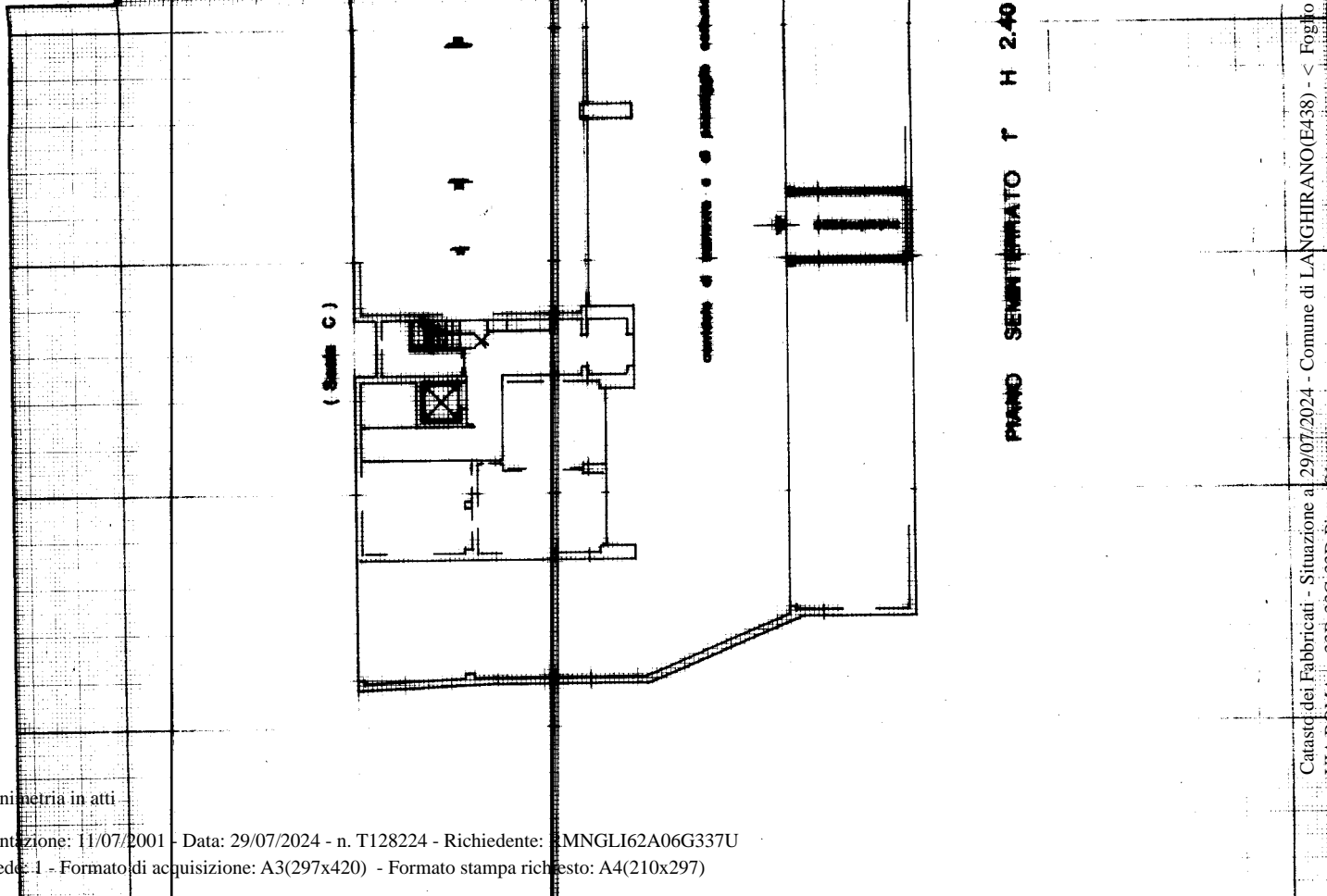
civ. 30/b-c-d

via Roma

Planimetria di u.i.u. in Comune di Langhirano

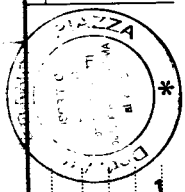
* Scala originale non disponibile. *

MOBILIARIO
F. 1/10, 1/100, 1/200



PIANO SEMINTERRATO F H 2.40

COMUNITA' ARABICA
NORD
SERVIZIO AL PUBBLICO



134093
11 LUG. 2001

Compilata dal **Architetto**
PIAZZA FRANCO
iscritto all'Albo dei **Architetti**
della provincia di **Parma**

Dichiarazione di N.C.
Denuncia di variazione
Identificativi catastali/
F. 1/10 sub. 20
Particella 915 - Subalterno

Catasto dei Fabbricati - Situazione al 29/07/2024 - Comune di LANGHIRANO(E438) - Foglio 39 -
VIA ROMA n. 33B-33C-33D-Bianchi S.

Ultima planimetria in atti

N=77500

E=60500



I Particella: 915