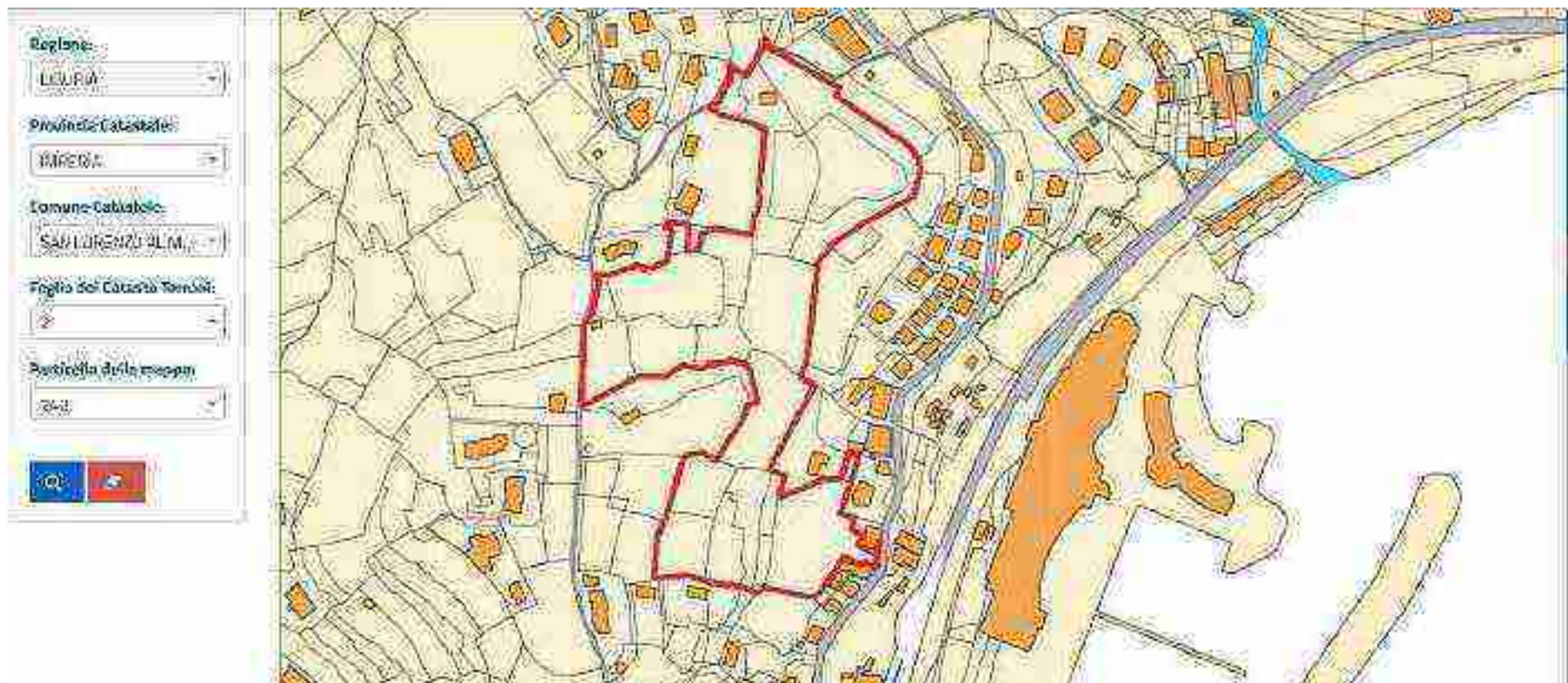


LOTTO	COMUNE	FOGLIO	MAPPALE	SUBALTERNO
11.39	SAN LORENZO AL MARE	1	802-804	



LOTTO	COMUNE	FOGLIO	MAPPALE	SUBALTERNO
54.206	SAN LORENZO AL MARE	2	267-268-269-270-271-272-273-278-279-280-281-282-283-403-457-657-725	





LOTTO	COMUNE	FOGLIO	MAPPALE
14.56	SANREMO	BUS4	1753/2-481-482-1024-466







LOTTO	COMUNE	FOGLIO	MAPPALE	SUBALTERNO
21.90	SANREMO	45	1883	1



MODULARIO  
F. rig. rend. 487

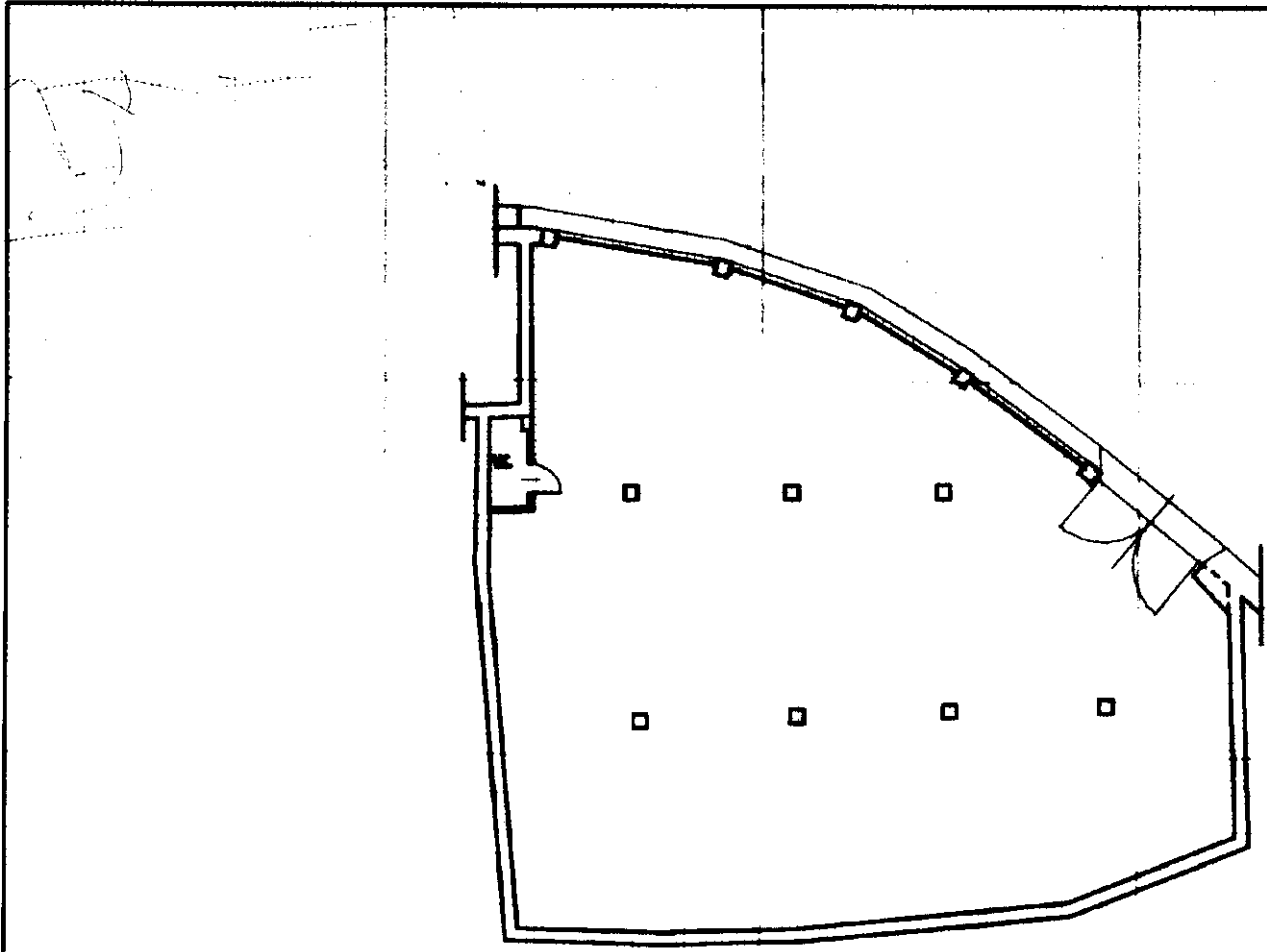


MINISTERO DELLE FINANZE  
DIREZIONE GENERALE DEL CATASTO E DEI SS.TT.EE.  
**CATASTO EDILIZIO URBANO** (RDL 13-4-1939, n. 652)

MOD. **DM** (CEU)

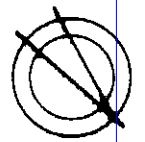
LIRE  
**500**

Planimetria di u.i.u. in Comune di SAN REATO via GOETHE civ. 333



PIANTA PIANO TERRA H: 2.70 mt

**ORIENTAMENTO**



SCALA DI 1: 200

Catasto degli abbricati - Situazione 22/02/2022 - Comune di SAN REMO(I138) - < Sez. urbana SR - Foglio 45 - Particella 1883 - Subalterno 1 >  
VIA W. DI G. GANG GOETHE n. 333 Piano T

Dichiarazione di N.C.   
Denuncia di variazione

RISERVATO ALL'UFFICIO

Ultima planimetria in atti  
**Identificativi catastali**  
Data presentazione: 16/09/1999 - Data: 22/02/2022  
Totale schede catastali di acquisizione: A4(2)



18 SET. 1999

1300

Banco - Istituto Poligrafico e Zecca dello Stato - P.V.



MODULARIO  
F. rig. rand. 487

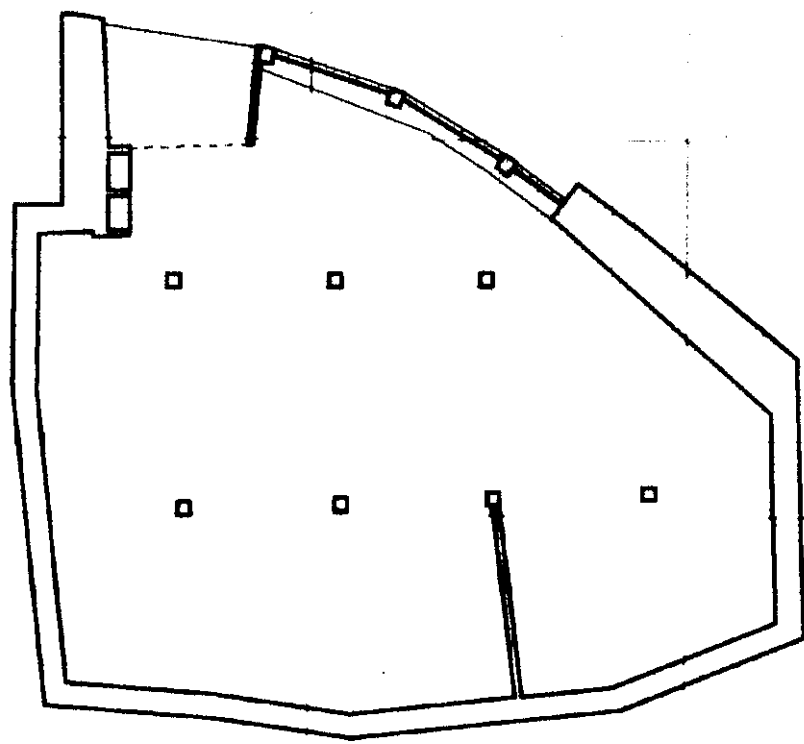


MINISTERO DELLE FINANZE  
DIREZIONE GENERALE DEL CATASTO E DEI SS.TT.EE.  
**CATASTO EDILIZIO URBANO** (RDL 13-4-1939, n. 652)

MOD. BN (CEU)

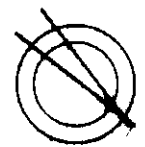
LIRE  
800

Planimetria di u.i.u. in Comune di SAN REMO via GOETHE civ. 333



PIANTA PIANO SEMINTERRATO H: 2.70 mt

ORIENTAMENTO



SCALA DI 1:200

Nome: Istituto Poligrafico e Zecca dello Stato - P.V.

Catasto dei Fabbricati - Situazione al 22/02/2022 - Comune di SAN REMO(1138) - < Sez. urbana SR - Foglio 45 - Particella 1883 - Subalterno 2 >  
VIA W. DELEGANG-GOETHE n. 333, Piano. S1

Dichiarazione di N.C.   
Denuncia di variazione

Ultima planimetria in atti  
**Identificativi catastali**  
Data presentazione: 16/09/1999 - Data: 22/02/2022  
Totale schede: 183 - Formato di acquisizione: 2

RISERVATO ALL'UFFICIO

16 SET. 1999  
1300







Direzione Provinciale di Imperia  
Ufficio Provinciale - Territorio

Intestazione degli immobili indicati al n. 12

## Visura per soggetto

### Situazione degli atti informatizzati al 30/05/2019

Data: 30/05/2019 - Ora: 09.49.07

Segue

Visura n.: T47276 Pag: 15

N.	DATI ANAGRAFICI	CODICE FISCALE	DIRITTI E ONERI REALI
			( ) r.pr.ta' p.r /
D D V D	D (D D ) I / / 3 ra.rz... att al / / 3 .p.r.r...: 3 .ga.t.: B D M : M		

**13. Unità Immobiliari site nel Comune di SANREMO(Codice I138) - Catasto dei Fabbricati**

N.	DATI IDENTIFICATIVI				DATI DI CLASSAMENTO							ALTRE INFORMAZIONI	
	z...	gl	art...lla	ub	...a	M...r	at.g...ra	la...	Consistenza	Superficie Catastale	Rendita	... rzz...	Dat ult.r...r
1	SR	45	1883	1	1		C/2	11	280 m²	Totale: 301 m²	Euro 867,65 L. 1.680.000	V W H ... 333 p a... ; Var az ... I / / - ...r m...t...v...ura... at _up.rf...	...taz ...
2	SR	45	1883	2	1		C/2	11	246 m²	Totale: 311 m²	Euro 762,29 L. 1.476.000	V W H ... 333 p a... ; Var az ... I / / - ...r m...t...v...ura... at _up.rf...	...taz ...

**Immobile 1: Annotazione:** classamento proposto e validato (d.m. 701/94)

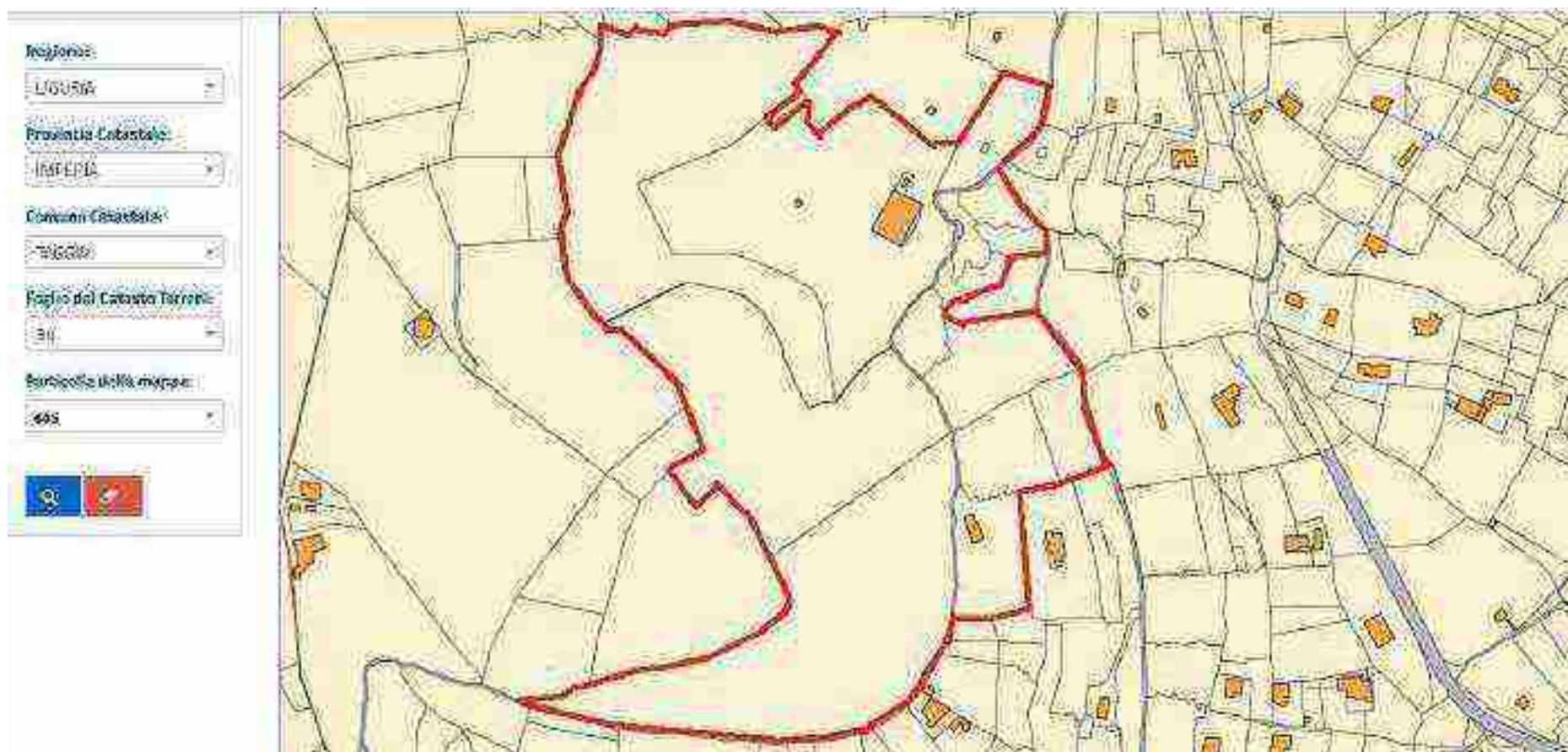
**Immobile 2: Annotazione:** classamento proposto e validato (d.m. 701/94)

**Totale: m² 526 Rendita: Euro 1.629,94**

Intestazione degli immobili indicati al n. 13

N.	DATI ANAGRAFICI	CODICE FISCALE	DIRITTI E ONERI REALI
			( ) r.pr.ta' p.r /
D D V D	M ( BB ) I 7/ / pr.t...ll... M 7 V.ltura... att al / / 7 .p.r.r...: .ga.t.: M : M .g...traz...:		

LOTTO	COMUNE	FOGLIO	MAPPALE
23.93	TAGGIA	28	601-603-605-606-607-807-2381
	TAGGIA	29	8-10-11-12-13-15-16-17-216-229-650-651







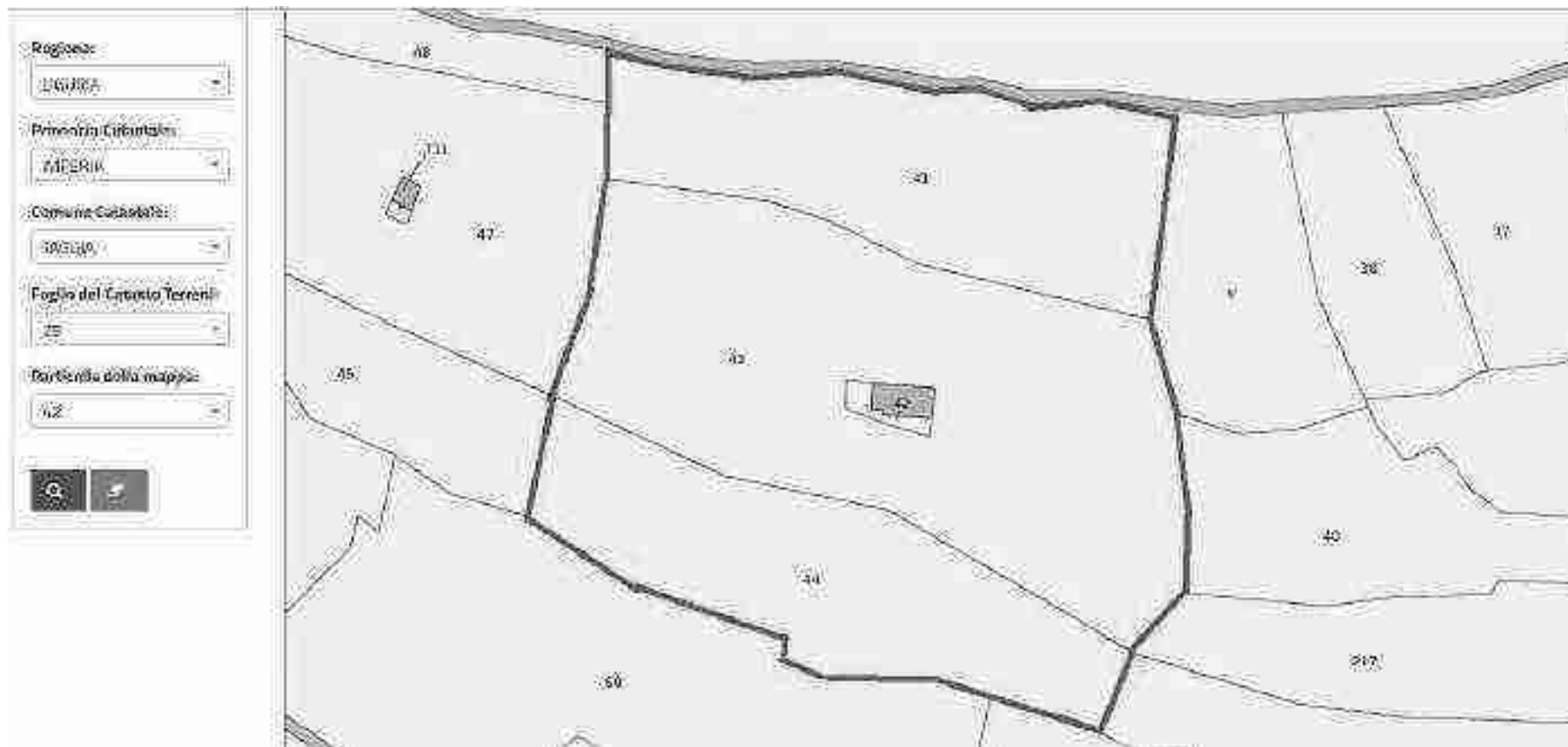








LOTTO	COMUNE	FOGLIO	MAPPALE
24.94	TAGGIA	29	42/1/2-41-43-44







LOTTO	COMUNE	FOGLIO	MAPPALE	SUBALTERNO
42.194	CERVO	2	193	





LOTTO	COMUNE	FOGLIO	MAPPALE	SUBALTERNO
43.195	CERVO	3	172	








LOTTO	COMUNE	FOGLIO	MAPPALE	SUBALTERNO
44.196	CERVO	4	407+409+410	







LOTTO	COMUNE	FOGLIO	MAPPALE
45.197	MOLINI DI TRIORA		





[← Sito informativo](#)

## Area riservata

SISTER

Utente:

[Esci](#)

Visure catastali

Persona fisica

Persona giuridica

Riepilogo Visure

Cambia Ufficio

Passa a Ispezioni

Richieste

Assistenza

Ti trovi in: [Home dei Servizi](#) / Visure

Convensione: [REDACTED]

Codice di Richiesta: **C00053652017**



## Ricerca in ambito nazionale

Situazione aggiornata al : 15/01/2020

[Consulta elenco degli uffici](#)

### Soggetto selezionato

Tipo richiesta: **Attualità**

Denominazione: [REDACTED]

Codice Fiscale: [REDACTED]

Immobili nel comune di: **MOLINI DI TRIORA** Codice: **F290**

Immobili individuati: **338**

### Elenco immobili per diritti e quote

Catasto	Titolarietà	Ubicazione	Foglio	Particella	SubClassamento	Classe	Consistenza	Rendita	Partita	Altri Dati
●	T	Proprieta' per 1/2	MOLINI DI TRIORA (IM)	17	526	SEMIN IRRIG	2	2 are 40 ca	R.D. Euro: 0,93 R.A. Euro: 1,55	1527
●	T	Proprieta' per 1/2	MOLINI DI TRIORA (IM)	23	113	SEMINATIVO	2	7 are 74 ca	R.D. Euro: 2,40 R.A. Euro: 3,60	1527
●	T	Proprieta' per 1/2	MOLINI DI TRIORA (IM)	3	192	BOSCO CEDUO	3	29 are 45 ca	R.D. Euro: 0,15 R.A. Euro: 0,15	13254

●	T	Proprieta' per 1/2	MOLINI DI TRIORA (IM)	37	116	BOSCO CEDUO	1	44 are 96 ca	R.D.Euro:0,70 R.A. Euro: 0,23	1527
●	T	Proprieta' per 1/2	MOLINI DI TRIORA (IM)	37	118	BOSCO CEDUO	2	7 are 59 ca	R.D.Euro:0,08 R.A. Euro: 0,04	6623
●	T	Proprieta' per 1/2	MOLINI DI TRIORA (IM)	37	122	BOSCO CEDUO	2	19 are 49 ca	R.D.Euro:0,20 R.A. Euro: 0,10	7708
●	T	Proprieta' per 1/2	MOLINI DI TRIORA (IM)	37	133	INCOLT STER		16 are 91 ca	R.D.Euro: R.A. Euro:	7287
●	T	Proprieta' per 1/2	MOLINI DI TRIORA (IM)	37	164	INCOLT PROD	1	17 are 34 ca	R.D.Euro:0,54 R.A. Euro: 0,27	7287
●	T	Proprieta' per 1/2	MOLINI DI TRIORA (IM)	37	165	BOSCO CEDUO	2	1 ha 28 are 89 ca	R.D.Euro:1,33 R.A. Euro: 0,67	5162
●	T	Proprieta' per 1/2	MOLINI DI TRIORA (IM)	37	452	INCOLT PROD	2	3 are 16 ca	R.D.Euro:0,05 R.A. Euro: 0,02	10066
●	T	Proprieta' per 1/2	MOLINI DI TRIORA (IM)	37	80	BOSCO CEDUO	3	7 are 19 ca	R.D.Euro:0,04 R.A. Euro: 0,04	6623
●	T	Proprieta' per 1/2	MOLINI DI TRIORA (IM)	37	83	SEMINATIVO	2	3 are 12 ca	R.D.Euro:0,97 R.A. Euro: 1,45	6623
●	T	Proprieta' per 1/2	MOLINI DI TRIORA (IM)	37	84	AREA FAB DM		5 are 73 ca	R.D.Euro: R.A. Euro:	
●	T	Proprieta' per 1/2	MOLINI DI TRIORA (IM)	37	85	SEMIN IRRIG	1	13 are 34 ca	R.D.Euro:7,58 R.A. Euro: 8,96	6623
●	T	Proprieta' per 1/2	MOLINI DI TRIORA (IM)	37	86	INCOLT PROD	1	3 are 16 ca	R.D.Euro:0,10 R.A. Euro: 0,05	6623
●	T	Proprieta' per 1/2	MOLINI DI TRIORA (IM)	37	87	SEMIN IRRIG	1	2 are 69 ca	R.D.Euro:1,53 R.A. Euro: 1,81	6623
●	T	Proprieta' per 1/2	MOLINI DI TRIORA (IM)	38	130	BOSCO MISTO	2	18 are 78 ca	R.D.Euro:0,29 R.A. Euro: 0,10	6623
●	T	Proprieta' per 1/2	MOLINI DI TRIORA (IM)	38	153	SEMINATIVO	4	10 are 91 ca	R.D.Euro:1,41 R.A. Euro: 4,51	6623
●	T	Proprieta' per 1/2	MOLINI DI TRIORA (IM)	38	344	PRATO	3	9 are 77 ca	R.D.Euro:1,01 R.A. Euro: 1,01	6623
●	T	Proprieta' per 1/2	MOLINI DI TRIORA (IM)	38	44	PASCOLO	2	9 are 26 ca	R.D.Euro:0,48 R.A. Euro: 0,24	6623
●	T	Proprieta' per 1/2	MOLINI DI TRIORA (IM)	52	499	CAST FRUTTO	5	98 are 42 ca	R.D.Euro:3,56 R.A. Euro: 1,52	6623
●	T	Proprieta' per 1/1	MOLINI DI TRIORA (IM)	55	272	SEM IRR ARB	U	9 are 65 ca	R.D.Euro:8,47 R.A. Euro: 7,48	7362
●	T	Proprieta' per 1/1	MOLINI DI TRIORA (IM)	55	594	CAST FRUTTO	2	12 are 58 ca	R.D.Euro:0,97 R.A. Euro: 0,58	7362
●	T	Proprieta' per 1/1	MOLINI DI TRIORA (IM)	55	603	CAST FRUTTO	4	14 are	R.D.Euro:0,72 R.A. Euro: 0,43	7362
●	T	Proprieta' per 1/1	MOLINI DI TRIORA (IM)	55	643	CAST FRUTTO	2	10 are	R.D.Euro:0,77 R.A. Euro: 0,46	7362
●	T	Proprieta' per 1/1	MOLINI DI TRIORA (IM)	55	644	CAST FRUTTO	2	12 are	R.D.Euro:0,93 R.A. Euro: 0,56	7362
●	T	Proprieta' per 1/1	MOLINI DI TRIORA (IM)	55	645	CAST FRUTTO	3	15 are	R.D.Euro:1,16 R.A. Euro: 0,54	7362
●	T	Proprieta' per 666/1000	MOLINI DI TRIORA (IM)	55	646	CAST FRUTTO	2	9 are	R.D.Euro:0,70 R.A. Euro: 0,42	12257
●	T	Proprieta' per 1/1	MOLINI DI TRIORA (IM)	55	647	CAST FRUTTO	3	50 are	R.D.Euro:3,87 R.A. Euro: 1,81	7362
●	T	Proprieta' per 1/1	MOLINI DI TRIORA (IM)	58	143	CAST FRUTTO	1	3 are	R.D.Euro:0,31 R.A. Euro: 0,15	7362
●	T	Proprieta' per 1/1	MOLINI DI TRIORA (IM)	58	335	SEMIN IRRIG	1	3 are 80 ca	R.D.Euro:2,16 R.A. Euro: 2,55	12256
●	T	Proprieta' per 1/1	MOLINI DI TRIORA (IM)	58	337	SEM IRR ARB	U	5 are 73 ca	R.D.Euro:5,03 R.A. Euro: 4,44	7362

●	T	Proprieta' per 1/1	MOLINI DI TRIORA (IM)	58	339	SEMINATIVO	1	1 are 75 ca	R.D.Euro:0,63 R.A. Euro: 0,90	12256
●	T	Proprieta' per 1/1	MOLINI DI TRIORA (IM)	58	340	INCOLT PROD	1	1 are 2 ca	R.D.Euro:0,03 R.A. Euro: 0,02	7362
●	T	Proprieta' per 1/1	MOLINI DI TRIORA (IM)	58	341	SEMINATIVO	3	7 are 70 ca	R.D.Euro:1,39 R.A. Euro: 3,38	7362
●	T	Proprieta' per 1/1	MOLINI DI TRIORA (IM)	58	342	SEM IRR ARB	U	2 are 86 ca	R.D.Euro:2,51 R.A. Euro: 2,22	7362
●	T	Proprieta' per 1/1	MOLINI DI TRIORA (IM)	58	345	PASC CESPUG	U	95 ca	R.D.Euro:0,07 R.A. Euro: 0,04	12701
●	T	Proprieta' per 1/1	MOLINI DI TRIORA (IM)	58	375	SEMIN ARBOR	2	70 ca	R.D.Euro:0,22 R.A. Euro: 0,25	7362
●	T	Proprieta' per 1/1	MOLINI DI TRIORA (IM)	58	376	SEMIN ARBOR	2	30 ca	R.D.Euro:0,09 R.A. Euro: 0,11	7362
●	T	Proprieta' per 1/1	MOLINI DI TRIORA (IM)	58	410	PASCOLO	1	16 ca	R.D.Euro:0,01 R.A. Euro: 0,01	7362
●	T	Proprieta' per 1/1	MOLINI DI TRIORA (IM)	58	412	SEMINATIVO	3	2 are 40 ca	R.D.Euro:0,43 R.A. Euro: 1,05	7362
●	T	Proprieta' per 1/1	MOLINI DI TRIORA (IM)	58	413	SEMIN ARBOR	2	69 ca	R.D.Euro:0,21 R.A. Euro: 0,25	8007
●	T	Proprieta' per 1/1	MOLINI DI TRIORA (IM)	58	439	VIGNETO	1	16 ca	R.D.Euro:0,10 R.A. Euro: 0,10	8007
●	T	Proprieta' per 1/1	MOLINI DI TRIORA (IM)	59	1	INCOLT PROD	1	60 ca	R.D.Euro:0,02 R.A. Euro: 0,01	7362
●	T	Proprieta' per 1/1	MOLINI DI TRIORA (IM)	59	172	CAST FRUTTO	2	19 are 30 ca	R.D.Euro:1,50 R.A. Euro: 0,90	7362
●	T	Proprieta' per 1/1	MOLINI DI TRIORA (IM)	59	194	SEMINATIVO	1	3 are 92 ca	R.D.Euro:1,42 R.A. Euro: 2,02	7362
●	T	Proprieta' per 1/1	MOLINI DI TRIORA (IM)	59	195	INCOLT PROD	2	9 ca	R.D.Euro:0,01 R.A. Euro: 0,00	7362
●	T	Proprieta' per 1/1	MOLINI DI TRIORA (IM)	59	196	CAST FRUTTO	2	82 ca	R.D.Euro:0,06 R.A. Euro: 0,04	7362
●	T	Proprieta' per 1/1	MOLINI DI TRIORA (IM)	59	197	SEMIN ARBOR	1	5 are 34 ca	R.D.Euro:1,93 R.A. Euro: 2,07	7362
●	T	Proprieta' per 1/1	MOLINI DI TRIORA (IM)	59	198	INCOLT PROD	1	3 are 32 ca	R.D.Euro:0,10 R.A. Euro: 0,05	7362
●	T	Proprieta' per 1/1	MOLINI DI TRIORA (IM)	59	199	CAST FRUTTO	2	74 ca	R.D.Euro:0,06 R.A. Euro: 0,03	7362
●	T	Proprieta' per 1/1	MOLINI DI TRIORA (IM)	59	233	BOSCO MISTO	1	9 are 55 ca	R.D.Euro:0,25 R.A. Euro: 0,10	7362
●	T	Proprieta' per 1/1	MOLINI DI TRIORA (IM)	59	236	SEMIN IRRIG	1	2 are 54 ca	R.D.Euro:1,44 R.A. Euro: 1,71	7362
●	T	Proprieta' per 1/1	MOLINI DI TRIORA (IM)	59	237	SEMIN IRRIG	1	7 are 9 ca	R.D.Euro:4,03 R.A. Euro: 4,76	7362
●	T	Proprieta' per 1/1	MOLINI DI TRIORA (IM)	59	266	INCOLT PROD	2	1 are 55 ca	R.D.Euro:0,02 R.A. Euro: 0,01	7362
●	T	Proprieta' per 1/1	MOLINI DI TRIORA (IM)	59	267	PASCOLO	2	7 are 16 ca	R.D.Euro:0,37 R.A. Euro: 0,18	7362
●	T	Proprieta' per 1/1	MOLINI DI TRIORA (IM)	59	268	CAST FRUTTO	1	57 are 80 ca	R.D.Euro:5,97 R.A. Euro: 2,99	7362
●	T	Proprieta' per 1/1	MOLINI DI TRIORA (IM)	59	276	BOSCO MISTO	1	11 are 93 ca	R.D.Euro:0,31 R.A. Euro: 0,12	4998
●	T	Proprieta' per 1/1	MOLINI DI TRIORA (IM)	59	289	CAST FRUTTO	2	76 ca	R.D.Euro:0,06 R.A. Euro: 0,04	7362
●	T	Proprieta' per 1/1	MOLINI DI TRIORA (IM)	59	295	BOSCO MISTO	1	16 are	R.D.Euro:0,41 R.A. Euro: 0,17	7362
●	T	Proprieta' per 1/1	MOLINI DI TRIORA (IM)	59	296	BOSCO MISTO	1	24 are 20 ca	R.D.Euro:0,62 R.A. Euro: 0,25	7362



●	T	Proprieta' per 1/1	MOLINI DI TRIORA (IM)	59	297	CAST FRUTTO	3	25 are 20 ca	R.D.Euro:1,95 R.A. Euro: 0,91	7423
●	T	Proprieta' per 1/1	MOLINI DI TRIORA (IM)	59	298	BOSCO MISTO	2	2 are 10 ca	R.D.Euro:0,03 R.A. Euro: 0,01	7362
●	T	Proprieta' per 1/1	MOLINI DI TRIORA (IM)	59	299	BOSCO CEDUO	1	7 are	R.D.Euro:0,11 R.A. Euro: 0,04	7362
●	T	Proprieta' per 1/1	MOLINI DI TRIORA (IM)	59	3	PASCOLO	1	1 are 4 ca	R.D.Euro:0,08 R.A. Euro: 0,05	7362
●	T	Proprieta' per 1/1	MOLINI DI TRIORA (IM)	59	300	CAST FRUTTO	1	70 ca	R.D.Euro:0,07 R.A. Euro: 0,04	12256
●	T	Proprieta' per 1/1	MOLINI DI TRIORA (IM)	59	302	FABB RURALE		43 ca	R.D.Euro: R.A. Euro:	
●	T	Proprieta' per 1/1	MOLINI DI TRIORA (IM)	59	304	PASCOLO	1	1 are 2 ca	R.D.Euro:0,08 R.A. Euro: 0,05	7362
●	T	Proprieta' per 1/1	MOLINI DI TRIORA (IM)	59	306	CAST FRUTTO	1	6 are 50 ca	R.D.Euro:0,67 R.A. Euro: 0,34	7362
●	T	Proprieta' per 1/1	MOLINI DI TRIORA (IM)	59	307	CAST FRUTTO	1	25 ca	R.D.Euro:0,03 R.A. Euro: 0,01	7362
●	T	Proprieta' per 1/1	MOLINI DI TRIORA (IM)	59	308	CAST FRUTTO	1	1 are 42 ca	R.D.Euro:0,15 R.A. Euro: 0,07	7362
●	T	Proprieta' per 1/1	MOLINI DI TRIORA (IM)	59	309	SEMIN ARBOR	1	8 are 60 ca	R.D.Euro:3,11 R.A. Euro: 3,33	12256
●	T	Proprieta' per 1/1	MOLINI DI TRIORA (IM)	59	310	CAST FRUTTO	2	2 are 86 ca	R.D.Euro:0,22 R.A. Euro: 0,13	8009
●	T	Proprieta' per 1/1	MOLINI DI TRIORA (IM)	59	311	CAST FRUTTO	2	10 are	R.D.Euro:0,77 R.A. Euro: 0,46	7362
●	T	Proprieta' per 1/1	MOLINI DI TRIORA (IM)	59	315	SEMIN ARBOR	1	50 ca	R.D.Euro:0,18 R.A. Euro: 0,19	8009
●	T	Proprieta' per 1/1	MOLINI DI TRIORA (IM)	59	317	SEMIN ARBOR	1	6 are 16 ca	R.D.Euro:2,23 R.A. Euro: 2,39	8009
●	T	Proprieta' per 1/1	MOLINI DI TRIORA (IM)	59	318	CAST FRUTTO	2	14 are 60 ca	R.D.Euro:1,13 R.A. Euro: 0,68	7362
●	T	Proprieta' per 1/1	MOLINI DI TRIORA (IM)	59	320	CAST FRUTTO	2	2 are 80 ca	R.D.Euro:0,22 R.A. Euro: 0,13	7362
●	T	Proprieta' per 1/1	MOLINI DI TRIORA (IM)	59	321	BOSCO MISTO	1	1 are 80 ca	R.D.Euro:0,05 R.A. Euro: 0,02	7362
●	T	Proprieta' per 1/1	MOLINI DI TRIORA (IM)	59	322	BOSCO MISTO	1	6 are 50 ca	R.D.Euro:0,17 R.A. Euro: 0,07	7362
●	T	Proprieta' per 1/1	MOLINI DI TRIORA (IM)	59	323	BOSCO MISTO	1	8 ca	R.D.Euro:0,01 R.A. Euro: 0,00	7362
●	T	Proprieta' per 1/1	MOLINI DI TRIORA (IM)	59	324	BOSCO CEDUO	2	3 are 40 ca	R.D.Euro:0,04 R.A. Euro: 0,02	7362
●	T	Proprieta' per 1/1	MOLINI DI TRIORA (IM)	59	325	BOSCO CEDUO	2	1 are 30 ca	R.D.Euro:0,01 R.A. Euro: 0,01	7362
●	T	Proprieta' per 1/1	MOLINI DI TRIORA (IM)	59	326	CAST FRUTTO	1	1 are 75 ca	R.D.Euro:0,18 R.A. Euro: 0,09	7362
●	T	Proprieta' per 1/1	MOLINI DI TRIORA (IM)	59	327	CAST FRUTTO	1	1 are 10 ca	R.D.Euro:0,11 R.A. Euro: 0,06	7362
●	T	Proprieta' per 1/1	MOLINI DI TRIORA (IM)	59	328	PASC CESPUG	U	9 are 80 ca	R.D.Euro:0,76 R.A. Euro: 0,40	8009
●	T	Proprieta' per 1/1	MOLINI DI TRIORA (IM)	59	329	PASC CESPUG	U	2 are 70 ca	R.D.Euro:0,21 R.A. Euro: 0,11	8009
●	T	Proprieta' per 1/1	MOLINI DI TRIORA (IM)	59	330	CAST FRUTTO	1	1 are 45 ca	R.D.Euro:0,15 R.A. Euro: 0,07	7362
●	T	Proprieta' per 1/1	MOLINI DI TRIORA (IM)	59	331	BOSCO MISTO	1	7 are 20 ca	R.D.Euro:0,19 R.A. Euro: 0,07	8007
●	T	Proprieta' per 1/1	MOLINI DI TRIORA (IM)	59	332	CAST FRUTTO	1	5 are 20 ca	R.D.Euro:0,54 R.A. Euro: 0,27	12256

●	T	Proprieta' per 1/1	MOLINI DI TRIORA (IM)	59	333	BOSCO MISTO	1	3 are 50 ca	R.D.Euro:0,09 R.A. Euro: 0,04	7362
●	T	Proprieta' per 1/1	MOLINI DI TRIORA (IM)	59	334	BOSCO MISTO	1	1 are 50 ca	R.D.Euro:0,04 R.A. Euro: 0,02	7362
●	T	Proprieta' per 1/1	MOLINI DI TRIORA (IM)	59	335	CAST FRUTTO	3	5 are 30 ca	R.D.Euro:0,41 R.A. Euro: 0,19	7423
●	T	Proprieta' per 1/1	MOLINI DI TRIORA (IM)	59	336	BOSCO CEDUO	1	3 are 90 ca	R.D.Euro:0,06 R.A. Euro: 0,02	7362
●	T	Proprieta' per 1/1	MOLINI DI TRIORA (IM)	59	338	BOSCO MISTO	1	2 are 43 ca	R.D.Euro:0,06 R.A. Euro: 0,03	8007
●	T	Proprieta' per 1/1	MOLINI DI TRIORA (IM)	59	340	INCOLT PROD	1	1 are 21 ca	R.D.Euro:0,04 R.A. Euro: 0,02	7362
●	T	Proprieta' per 1/1	MOLINI DI TRIORA (IM)	59	4	CAST FRUTTO	3	9 are 10 ca	R.D.Euro:0,70 R.A. Euro: 0,33	5518
●	T	Proprieta' per 1/1	MOLINI DI TRIORA (IM)	59	6	CAST FRUTTO	2	12 are 46 ca	R.D.Euro:0,97 R.A. Euro: 0,58	7362
●	T	Proprieta' per 1/1	MOLINI DI TRIORA (IM)	59	94	INCOLT PROD	1	63 ca	R.D.Euro:0,02 R.A. Euro: 0,01	7362
●	T	Proprieta' per 1/1	MOLINI DI TRIORA (IM)	59	97	INCOLT PROD	1	41 ca	R.D.Euro:0,01 R.A. Euro: 0,01	5518
●	T	Proprieta' per 1/1	MOLINI DI TRIORA (IM)	60	10	PRATO	1	3 are 96 ca	R.D.Euro:0,82 R.A. Euro: 0,61	7362
●	T	Proprieta' per 1/1	MOLINI DI TRIORA (IM)	60	11	PRATO	2	3 are 80 ca	R.D.Euro:0,49 R.A. Euro: 0,49	12256
●	T	Proprieta' per 1/1	MOLINI DI TRIORA (IM)	60	12	PRATO	2	5 are 34 ca	R.D.Euro:0,69 R.A. Euro: 0,69	12256
●	T	Proprieta' per 1/1	MOLINI DI TRIORA (IM)	60	14	VIGNETO	2	9 are 67 ca	R.D.Euro:4,25 R.A. Euro: 4,99	7362
●	T	Proprieta' per 1/1	MOLINI DI TRIORA (IM)	60	2	CAST FRUTTO	2	26 are 15 ca	R.D.Euro:2,03 R.A. Euro: 1,22	4171
●	T	Proprieta' per 1/1	MOLINI DI TRIORA (IM)	60	202	SEMINATIVO	2	11 are 22 ca	R.D.Euro:3,48 R.A. Euro: 5,22	12701
●	T	Proprieta' per 1/1	MOLINI DI TRIORA (IM)	60	203	PRATO	2	1 are 56 ca	R.D.Euro:0,20 R.A. Euro: 0,20	12256
●	T	Proprieta' per 1/1	MOLINI DI TRIORA (IM)	60	271	SEM IRR ARB	U	9 ca	R.D.Euro:0,08 R.A. Euro: 0,07	7323
●	T	Proprieta' per 1/1	MOLINI DI TRIORA (IM)	60	3	SEMINATIVO	1	3 are 65 ca	R.D.Euro:1,32 R.A. Euro: 1,89	12701
●	T	Proprieta' per 1/1	MOLINI DI TRIORA (IM)	60	301	VIGNETO	1	9 are 38 ca	R.D.Euro:5,81 R.A. Euro: 5,81	4171
●	T	Proprieta' per 1/1	MOLINI DI TRIORA (IM)	60	4	SEMINATIVO	1	8 are 28 ca	R.D.Euro:2,99 R.A. Euro: 4,28	12701
●	T	Proprieta' per 1/1	MOLINI DI TRIORA (IM)	60	5	SEMIN ARBOR	2	15 are 55 ca	R.D.Euro:4,82 R.A. Euro: 5,62	12701
●	T	Proprieta' per 1/1	MOLINI DI TRIORA (IM)	60	6	BOSCO CEDUO	2	3 are 12 ca	R.D.Euro:0,03 R.A. Euro: 0,02	7362
●	T	Proprieta' per 1/1	MOLINI DI TRIORA (IM)	60	76	CAST FRUTTO	4	31 are 80 ca	R.D.Euro:1,64 R.A. Euro: 0,99	5544
●	T	Proprieta' per 1/1	MOLINI DI TRIORA (IM)	60	9	PRATO	2	5 are 14 ca	R.D.Euro:0,66 R.A. Euro: 0,66	12256
●	T	Proprieta' per 1/1	MOLINI DI TRIORA (IM)	67	100	AREA FAB DM		46 ca	R.D.Euro: R.A. Euro:	
●	T	Proprieta' per 1/1	MOLINI DI TRIORA (IM)	67	184	PASC CESPUG	U	15 are 71 ca	R.D.Euro:1,22 R.A. Euro: 0,65	790
●	T	Proprieta' per 1/1	MOLINI DI TRIORA (IM)	67	22	BOSCO CEDUO	1	57 are 87 ca	R.D.Euro:0,90 R.A. Euro: 0,30	4159
●	T	Proprieta' per 1/1	MOLINI DI TRIORA (IM)	67	23	CAST FRUTTO	2	1 ha 1 are 43 ca	R.D.Euro:7,86 R.A. Euro: 4,71	4159

●	T	Proprieta' per 1/1	MOLINI DI TRIORA (IM)	67	253	CAST FRUTTO	2	43 are 37 ca	R.D.Euro:3,36 R.A. Euro: 2,02	7362
●	T	Proprieta' per 1/1	MOLINI DI TRIORA (IM)	67	254	AREA FAB DM		16 ca	R.D.Euro: R.A. Euro:	
●	T	Proprieta' per 1/1	MOLINI DI TRIORA (IM)	67	255	CAST FRUTTO	2	44 are 73 ca	R.D.Euro:3,47 R.A. Euro: 2,08	7362
●	T	Proprieta' per 1/1	MOLINI DI TRIORA (IM)	67	26	1 FABB DIRUTO			R.A. Euro: R.A. Euro:	
●	T	Proprieta' per 1/1	MOLINI DI TRIORA (IM)	67	260	BOSCO CEDUO	1	40 are 35 ca	R.D.Euro:0,63 R.A. Euro: 0,21	7362
●	T	Proprieta' per 1/1	MOLINI DI TRIORA (IM)	67	262	FABB DIRUTO		1 are 24 ca	R.D.Euro: R.A. Euro:	
●	T	Proprieta' per 1/1	MOLINI DI TRIORA (IM)	67	263	SEMIN IRRIG	2	90 ca	R.D.Euro:0,35 R.A. Euro: 0,58	7362
●	T	Proprieta' per 1/1	MOLINI DI TRIORA (IM)	67	266	AREA FAB DM		2 are 8 ca	R.D.Euro: R.A. Euro:	
●	T	Proprieta' per 1/1	MOLINI DI TRIORA (IM)	67	267	CAST FRUTTO	1	1 ha 83 are 60 ca	R.D.Euro:18,96 R.A. Euro: 9,48	7362
●	T	Proprieta' per 1/1	MOLINI DI TRIORA (IM)	67	268	SEMIN IRRIG	1	10 are 55 ca	R.D.Euro:5,99 R.A. Euro: 7,08	7362
●	T	Proprieta' per 1/1	MOLINI DI TRIORA (IM)	67	269	BOSCO CEDUO	2	20 are 50 ca	R.D.Euro:0,21 R.A. Euro: 0,11	7362
●	T	Proprieta' per 1/1	MOLINI DI TRIORA (IM)	67	27	CAST FRUTTO	2	11 are 7 ca	R.D.Euro:0,86 R.A. Euro: 0,51	790
●	T	Proprieta' per 1/1	MOLINI DI TRIORA (IM)	67	273	BOSCO CEDUO	2	18 are 51 ca	R.D.Euro:0,19 R.A. Euro: 0,10	7362
●	T	Proprieta' per 1/1	MOLINI DI TRIORA (IM)	67	274	CAST FRUTTO	4	20 are 20 ca	R.D.Euro:1,04 R.A. Euro: 0,63	7362
●	T	Proprieta' per 1/1	MOLINI DI TRIORA (IM)	67	275	BOSCO CEDUO	3	40 are 67 ca	R.D.Euro:0,21 R.A. Euro: 0,21	7362
●	T	Proprieta' per 1/1	MOLINI DI TRIORA (IM)	67	276	CAST FRUTTO	4	21 are 80 ca	R.D.Euro:1,13 R.A. Euro: 0,68	5422
●	T	Proprieta' per 1/1	MOLINI DI TRIORA (IM)	67	278	CAST FRUTTO	2	6 are 19 ca	R.D.Euro:0,48 R.A. Euro: 0,29	7362
●	T	Proprieta' per 1/1	MOLINI DI TRIORA (IM)	67	281	CAST FRUTTO	3	55 are 52 ca	R.D.Euro:4,30 R.A. Euro: 2,01	7362
●	T	Proprieta' per 1/1	MOLINI DI TRIORA (IM)	67	29	CAST FRUTTO	2	8 are 65 ca	R.D.Euro:0,67 R.A. Euro: 0,40	8021
●	T	Proprieta' per 1/1	MOLINI DI TRIORA (IM)	67	294	BOSCO CEDUO	1	5 are 4 ca	R.D.Euro:0,08 R.A. Euro: 0,03	7362
●	T	Proprieta' per 1/1	MOLINI DI TRIORA (IM)	67	296	BOSCO CEDUO	1	31 are 62 ca	R.D.Euro:0,49 R.A. Euro: 0,16	5008
●	T	Proprieta' per 1/1	MOLINI DI TRIORA (IM)	67	297	BOSCO CEDUO	1	24 are 21 ca	R.D.Euro:0,38 R.A. Euro: 0,13	5008
●	T	Proprieta' per 1/1	MOLINI DI TRIORA (IM)	67	298	CAST FRUTTO	1	40 ca	R.D.Euro:0,04 R.A. Euro: 0,02	7362
●	T	Proprieta' per 1/1	MOLINI DI TRIORA (IM)	67	30	CAST FRUTTO	2	5 are 29 ca	R.D.Euro:0,41 R.A. Euro: 0,25	7362
●	T	Proprieta' per 1/1	MOLINI DI TRIORA (IM)	67	307	CAST FRUTTO	4	3 are 77 ca	R.D.Euro:0,19 R.A. Euro: 0,12	7362
●	T	Proprieta' per 1/1	MOLINI DI TRIORA (IM)	67	313	AREA FAB DM		1 are 39 ca	R.D.Euro: R.A. Euro:	
●	T	Proprieta' per 1/1	MOLINI DI TRIORA (IM)	67	314	CAST FRUTTO	1	92 are 80 ca	R.D.Euro:9,59 R.A. Euro: 4,79	7362
●	T	Proprieta' per 1/1	MOLINI DI TRIORA (IM)	67	315	SEMIN IRRIG	1	8 are 63 ca	R.D.Euro:4,90 R.A. Euro: 5,79	7362
●	T	Proprieta' per 1/1	MOLINI DI TRIORA (IM)	67	316	BOSCO CEDUO	2	34 are 15 ca	R.D.Euro:0,35 R.A. Euro: 0,18	7362

●	T	Proprieta' per 1/1	MOLINI DI TRIORA (IM)	67	32	AREA FAB DM		36 ca	R.D.Euro:	
●	T	Proprieta' per 1/1	MOLINI DI TRIORA (IM)	67	327	BOSCO CEDUO	1	4 are	R.A. Euro:	
●	T	Proprieta' per 1/1	MOLINI DI TRIORA (IM)	67	328	BOSCO CEDUO	1	92 are	R.D.Euro:0,06	7362
●	T	Proprieta' per 1/1	MOLINI DI TRIORA (IM)	67	329	BOSCO CEDUO	1	15 are	R.A. Euro: 0,02	
●	T	Proprieta' per 1/1	MOLINI DI TRIORA (IM)	67	33	PASC CESPUG	U	6 are 83 ca	R.D.Euro:1,43	7362
●	T	Proprieta' per 1/1	MOLINI DI TRIORA (IM)	67	330	CAST FRUTTO	2	80 ca	R.A. Euro: 0,48	
●	T	Proprieta' per 1/1	MOLINI DI TRIORA (IM)	67	331	CAST FRUTTO	2	39 are 20 ca	R.D.Euro:0,23	7362
●	T	Proprieta' per 1/1	MOLINI DI TRIORA (IM)	67	332	BOSCO CEDUO	1	10 are	R.A. Euro: 0,08	
●	T	Proprieta' per 1/1	MOLINI DI TRIORA (IM)	67	333	BOSCO CEDUO	2	41 are 92 ca	R.D.Euro:0,53	7362
●	T	Proprieta' per 1/1	MOLINI DI TRIORA (IM)	67	34	INCOLT PROD	1	31 are 97 ca	R.A. Euro: 0,28	
●	T	Proprieta' per 1/1	MOLINI DI TRIORA (IM)	67	35	CAST FRUTTO	2	41 are 87 ca	R.D.Euro:0,06	7362
●	T	Proprieta' per 72/100	MOLINI DI TRIORA (IM)	67	36	BOSCO CEDUO	1	55 are 30 ca	R.A. Euro: 0,04	
●	T	Proprieta' per 1/1	MOLINI DI TRIORA (IM)	67	37	BOSCO CEDUO	1	34 are 2 ca	R.D.Euro:3,04	7362
●	T	Proprieta' per 1/1	MOLINI DI TRIORA (IM)	67	38	BOSCO CEDUO	1	25 are 56 ca	R.A. Euro: 1,82	
●	T	Proprieta' per 1/1	MOLINI DI TRIORA (IM)	67	39	BOSCO CEDUO	1	1 ha 19 are 41 ca	R.D.Euro:0,15	7362
●	T	Proprieta' per 1/1	MOLINI DI TRIORA (IM)	67	85	BOSCO CEDUO	1	28 are 88 ca	R.A. Euro: 0,05	
●	T	Proprieta' per 1/1	MOLINI DI TRIORA (IM)	67	87	BOSCO CEDUO	2	28 are 90 ca	R.D.Euro:0,43	7362
●	T	Proprieta' per 1/1	MOLINI DI TRIORA (IM)	67	88	BOSCO CEDUO	1	5 are 47 ca	R.A. Euro: 0,22	
●	T	Proprieta' per 1/1	MOLINI DI TRIORA (IM)	67	89	CAST FRUTTO	3	5 are 71 ca	R.D.Euro:0,99	7362
●	T	Proprieta' per 1/1	MOLINI DI TRIORA (IM)	67	90	BOSCO CEDUO	1	10 are 5 ca	R.A. Euro: 0,50	
●	T	Proprieta' per 1/1	MOLINI DI TRIORA (IM)	67	91	CAST FRUTTO	3	5 are 43 ca	R.D.Euro:3,24	7362
●	T	Proprieta' per 1/1	MOLINI DI TRIORA (IM)	67	92	CAST FRUTTO	2	6 are 53 ca	R.A. Euro: 1,95	
●	T	Proprieta' per 1/1	MOLINI DI TRIORA (IM)	67	93	CAST FRUTTO	3	11 are 89 ca	R.D.Euro:0,86	7519
●	T	Proprieta' per 1/1	MOLINI DI TRIORA (IM)	67	94	AREA FAB DM		28 ca	R.A. Euro: 0,29	
●	T	Proprieta' per 1/1	MOLINI DI TRIORA (IM)	67	95	BOSCO CEDUO	1	42 are 85 ca	R.D.Euro:0,53	7429
●	T	Proprieta' per 1/1	MOLINI DI TRIORA (IM)	67	96	CAST FRUTTO	1	17 are 22 ca	R.A. Euro: 0,18	
●	T	Proprieta' per 1/1	MOLINI DI TRIORA (IM)	68	108	PASC CESPUG	U	2 are 81 ca	R.D.Euro:0,40	7362
●	T	Proprieta' per 1/1	MOLINI DI TRIORA (IM)	68	109	PASCOLO	1	11 are 2 ca	R.A. Euro: 0,13	
●	T	Proprieta' per 1/1	MOLINI DI TRIORA (IM)	68	123	SEM IRR ARB	U	88 ca	R.D.Euro:1,85	7362
									R.A. Euro: 0,62	
									R.D.Euro:0,45	7704
									R.A. Euro: 0,15	
									R.D.Euro:0,30	7362
									R.A. Euro: 0,15	
									R.D.Euro:0,08	7362
									R.A. Euro: 0,03	
									R.D.Euro:0,44	7362
									R.A. Euro: 0,21	
									R.D.Euro:0,16	7362
									R.A. Euro: 0,05	
									R.D.Euro:0,42	7362
									R.A. Euro: 0,20	
									R.D.Euro:0,51	790
									R.A. Euro: 0,30	
									R.D.Euro:0,92	1632
									R.A. Euro: 0,43	
									R.D.Euro:	
									R.A. Euro:	
									R.D.Euro:0,66	7362
									R.A. Euro: 0,22	
									R.D.Euro:1,78	7362
									R.A. Euro: 0,89	
									R.D.Euro:0,22	6224
									R.A. Euro: 0,12	
									R.D.Euro:0,85	7324
									R.A. Euro: 0,57	
									R.D.Euro:0,77	7218
									R.A. Euro: 0,68	

●	T	Proprieta' per 1/1	MOLINI DI TRIORA (IM)	68	124	SEM IRR ARB	U	9 are 46 ca	R.D.Euro:8,31 R.A. Euro: 7,33	7362
●	T	Proprieta' per 1/1	MOLINI DI TRIORA (IM)	68	129	PASCOLO	1	64 ca	R.D.Euro:0,05 R.A. Euro: 0,03	7323
●	T	Proprieta' per 1/1	MOLINI DI TRIORA (IM)	69	310	INCOLT PROD	1	50 ca	R.D.Euro:0,02 R.A. Euro: 0,01	7362
●	T	Proprieta' per 1/1	MOLINI DI TRIORA (IM)	69	311	CAST FRUTTO	2	14 are 81 ca	R.D.Euro:1,15 R.A. Euro: 0,69	7362
●	T	Proprieta' per 1/1	MOLINI DI TRIORA (IM)	69	312	BOSCO CEDUO	1	95 ca	R.D.Euro:0,01 R.A. Euro: 0,00	7362
●	T	Proprieta' per 1/1	MOLINI DI TRIORA (IM)	69	315	BOSCO CEDUO	1	41 ca	R.D.Euro:0,01 R.A. Euro: 0,00	7362
●	T	Proprieta' per 1/1	MOLINI DI TRIORA (IM)	69	316	BOSCO CEDUO	1	10 are 10 ca	R.D.Euro:0,16 R.A. Euro: 0,05	7362
●	T	Proprieta' per 1/1	MOLINI DI TRIORA (IM)	69	318	BOSCO CEDUO	1	5 are 80 ca	R.D.Euro:0,09 R.A. Euro: 0,03	7362
●	T	Proprieta' per 1/1	MOLINI DI TRIORA (IM)	69	594	BOSCO CEDUO	1	10 are 90 ca	R.D.Euro:0,17 R.A. Euro: 0,06	7362
●	T	Proprieta' per 1/1	MOLINI DI TRIORA (IM)	69	595	BOSCO CEDUO	1	10 are 80 ca	R.D.Euro:0,17 R.A. Euro: 0,06	7362
●	T	Proprieta' per 1/1	MOLINI DI TRIORA (IM)	69	596	BOSCO CEDUO	1	10 are 60 ca	R.D.Euro:0,16 R.A. Euro: 0,05	7362
●	T	Proprieta' per 1/1	MOLINI DI TRIORA (IM)	69	666	CAST FRUTTO	2	1 ha 28 are 68 ca	R.D.Euro:9,97 R.A. Euro: 5,98	7362
●	T	Proprieta' per 1/1	MOLINI DI TRIORA (IM)	69	667	CAST FRUTTO	2	4 are 50 ca	R.D.Euro:0,35 R.A. Euro: 0,21	7362
●	T	Proprieta' per 1/1	MOLINI DI TRIORA (IM)	69	674	BOSCO CEDUO	1	80 ca	R.D.Euro:0,01 R.A. Euro: 0,00	7362
●	T	Proprieta' per 1/1	MOLINI DI TRIORA (IM)	69	675	BOSCO CEDUO	1	33 are 52 ca	R.D.Euro:0,52 R.A. Euro: 0,17	7362
●	T	Proprieta' per 1/1	MOLINI DI TRIORA (IM)	69	676	BOSCO CEDUO	1	70 ca	R.D.Euro:0,01 R.A. Euro: 0,00	7362
●	T	Proprieta' per 1/1	MOLINI DI TRIORA (IM)	69	677	BOSCO CEDUO	1	64 ca	R.D.Euro:0,01 R.A. Euro: 0,00	7362
●	T	Proprieta' per 1/1	MOLINI DI TRIORA (IM)	69	678	BOSCO CEDUO	1	1 are 52 ca	R.D.Euro:0,02 R.A. Euro: 0,01	7362
●	T	Proprieta' per 1/1	MOLINI DI TRIORA (IM)	69	679	BOSCO CEDUO	1	1 are 94 ca	R.D.Euro:0,03 R.A. Euro: 0,01	7362
●	T	Proprieta' per 1/1	MOLINI DI TRIORA (IM)	69	680	BOSCO CEDUO	1	2 are 5 ca	R.D.Euro:0,03 R.A. Euro: 0,01	7362
●	T	Proprieta' per 1/1	MOLINI DI TRIORA (IM)	69	682	BOSCO CEDUO	1	28 are 67 ca	R.D.Euro:0,44 R.A. Euro: 0,15	7362
●	T	Proprieta' per 1/1	MOLINI DI TRIORA (IM)	69	683	BOSCO CEDUO	1	1 are 77 ca	R.D.Euro:0,03 R.A. Euro: 0,01	7362
●	T	Proprieta' per 1/1	MOLINI DI TRIORA (IM)	69	686	BOSCO CEDUO	1	54 ca	R.D.Euro:0,01 R.A. Euro: 0,00	7362
●	T	Proprieta' per 1/1	MOLINI DI TRIORA (IM)	69	687	BOSCO CEDUO	1	83 ca	R.D.Euro:0,01 R.A. Euro: 0,00	7362
●	T	Proprieta' per 1/1	MOLINI DI TRIORA (IM)	69	688	BOSCO CEDUO	1	50 ca	R.D.Euro:0,01 R.A. Euro: 0,00	7362
●	T	Proprieta' per 1/1	MOLINI DI TRIORA (IM)	69	690	CAST FRUTTO	2	4 are 80 ca	R.D.Euro:0,37 R.A. Euro: 0,22	7362
●	T	Proprieta' per 1/1	MOLINI DI TRIORA (IM)	69	692	CAST FRUTTO	2	1 are 10 ca	R.D.Euro:0,09 R.A. Euro: 0,05	7362
●	T	Proprieta' per 1/1	MOLINI DI TRIORA (IM)	69	716	CAST FRUTTO	1	1 are 65 ca	R.D.Euro:0,17 R.A. Euro: 0,09	7362
●	T	Proprieta' per 1/1	MOLINI DI TRIORA (IM)	71	1	BOSCO CEDUO	1	23 are	R.D.Euro:0,36 R.A. Euro: 0,12	7362

●	T	Proprieta' per 1/1	MOLINI DI TRIORA (IM)	71	145	AREA FAB DM		73 ca	R.D.Euro: R.A. Euro:	
●	T	Proprieta' per 1/1	MOLINI DI TRIORA (IM)	71	165	PASC CESPUG	U	56 ca	R.D.Euro:0,04 R.A. Euro: 0,02	7362
●	T	Proprieta' per 1/1	MOLINI DI TRIORA (IM)	71	166	CAST FRUTTO	1	13 are 60 ca	R.D.Euro:1,40 R.A. Euro: 0,70	7362
●	T	Proprieta' per 1/1	MOLINI DI TRIORA (IM)	71	168	INCOLT PROD	2	7 are 82 ca	R.D.Euro:0,12 R.A. Euro: 0,04	7362
●	T	Proprieta' per 1/1	MOLINI DI TRIORA (IM)	71	169	CAST FRUTTO	1	6 are 18 ca	R.D.Euro:0,64 R.A. Euro: 0,32	7362
●	T	Proprieta' per 1/1	MOLINI DI TRIORA (IM)	71	170	CAST FRUTTO	1	5 are 14 ca	R.D.Euro:0,53 R.A. Euro: 0,27	7362
●	T	Proprieta' per 1/1	MOLINI DI TRIORA (IM)	71	171	CAST FRUTTO	1	9 are 28 ca	R.D.Euro:0,96 R.A. Euro: 0,48	7362
●	T	Proprieta' per 1/1	MOLINI DI TRIORA (IM)	71	172	INCOLT PROD	2	1 ha 30 are 97 ca	R.D.Euro:2,03 R.A. Euro: 0,68	1617
●	T	Proprieta' per 1/1	MOLINI DI TRIORA (IM)	71	173	INCOLT PROD	1	5 are 65 ca	R.D.Euro:0,18 R.A. Euro: 0,09	706
●	T	Proprieta' per 99/100	MOLINI DI TRIORA (IM)	71	174	INCOLT PROD	2	4 ha 68 are 88 ca	R.D.Euro:7,26 R.A. Euro: 2,42	1617
●	T	Proprieta' per 1/1	MOLINI DI TRIORA (IM)	71	176	CAST FRUTTO	3	20 are 80 ca	R.D.Euro:1,61 R.A. Euro: 0,75	8021
●	T	Proprieta' per 1/1	MOLINI DI TRIORA (IM)	71	177	CAST FRUTTO	3	20 are 10 ca	R.D.Euro:1,56 R.A. Euro: 0,73	7362
●	T	Proprieta' per 1/1	MOLINI DI TRIORA (IM)	71	178	CAST FRUTTO	3	28 are 99 ca	R.D.Euro:2,25 R.A. Euro: 1,05	7362
●	T	Proprieta' per 1/1	MOLINI DI TRIORA (IM)	71	179	PASC CESPUG	U	23 are	R.D.Euro:1,78 R.A. Euro: 0,95	7362
●	T	Proprieta' per 1/1	MOLINI DI TRIORA (IM)	71	180	CAST FRUTTO	2	16 are 69 ca	R.D.Euro:1,29 R.A. Euro: 0,78	7362
●	T	Proprieta' per 1/1	MOLINI DI TRIORA (IM)	71	181	BOSCO CEDUO	2	8 are 41 ca	R.D.Euro:0,09 R.A. Euro: 0,04	7362
●	T	Proprieta' per 1/1	MOLINI DI TRIORA (IM)	71	182	INCOLT PROD	2	25 are 26 ca	R.D.Euro:0,39 R.A. Euro: 0,13	7362
●	T	Proprieta' per 1/1	MOLINI DI TRIORA (IM)	71	183	BOSCO CEDUO	2	42 are 71 ca	R.D.Euro:0,44 R.A. Euro: 0,22	7362
●	T	Proprieta' per 1/1	MOLINI DI TRIORA (IM)	71	184	BOSCO CEDUO	2	9 are 11 ca	R.D.Euro:0,09 R.A. Euro: 0,05	7362
●	T	Proprieta' per 1/1	MOLINI DI TRIORA (IM)	71	185	PASC CESPUG	U	10 are 38 ca	R.D.Euro:0,80 R.A. Euro: 0,43	1617
●	T	Proprieta' per 1/1	MOLINI DI TRIORA (IM)	71	186	PASC CESPUG	U	3 are 35 ca	R.D.Euro:0,26 R.A. Euro: 0,14	7362
●	T	Proprieta' per 1/1	MOLINI DI TRIORA (IM)	71	187	PASC CESPUG	U	4 are 15 ca	R.D.Euro:0,32 R.A. Euro: 0,17	790
●	T	Proprieta' per 1/1	MOLINI DI TRIORA (IM)	71	188	BOSCO CEDUO	3	11 are 2 ca	R.D.Euro:0,06 R.A. Euro: 0,06	7362
●	T	Proprieta' per 1/1	MOLINI DI TRIORA (IM)	71	192	BOSCO CEDUO	2	17 are 26 ca	R.D.Euro:0,18 R.A. Euro: 0,09	7362
●	T	Proprieta' per 1/1	MOLINI DI TRIORA (IM)	71	194	SEMIN IRRIG	2	24 ca	R.D.Euro:0,09 R.A. Euro: 0,15	7362
●	T	Proprieta' per 1/1	MOLINI DI TRIORA (IM)	71	218	PASC CESPUG	U	1 ha 8 are 90 ca	R.D.Euro:8,44 R.A. Euro: 4,50	7362
●	T	Proprieta' per 1/1	MOLINI DI TRIORA (IM)	71	219	CAST FRUTTO	1	57 are 40 ca	R.D.Euro:5,93 R.A. Euro: 2,96	7362
●	T	Proprieta' per 1/1	MOLINI DI TRIORA (IM)	71	220	CAST FRUTTO	1	3 are 60 ca	R.D.Euro:0,37 R.A. Euro: 0,19	7362
●	T	Proprieta' per 1/1	MOLINI DI TRIORA (IM)	71	221	CAST FRUTTO	3	38 are 10 ca	R.D.Euro:2,95 R.A. Euro: 1,38	7362

●	T	Proprieta' per 1/1	MOLINI DI TRIORA (IM)	71	222	CAST FRUTTO	3	1 are 85 ca	R.D.Euro:0,14 R.A. Euro: 0,07	7362
●	T	Proprieta' per 1/1	MOLINI DI TRIORA (IM)	71	223	CAST FRUTTO	1	2 ha 75 are	R.D.Euro:28,41 R.A. Euro: 14,20	7362
●	T	Proprieta' per 1/1	MOLINI DI TRIORA (IM)	71	224	CAST FRUTTO	2	1 are 2 ca	R.D.Euro:0,08 R.A. Euro: 0,05	7362
●	T	Proprieta' per 1/1	MOLINI DI TRIORA (IM)	71	225	CAST FRUTTO	2	3 are 90 ca	R.D.Euro:0,30 R.A. Euro: 0,18	7362
●	T	Proprieta' per 1/1	MOLINI DI TRIORA (IM)	71	226	CAST FRUTTO	2	70 ca	R.D.Euro:0,05 R.A. Euro: 0,03	7362
●	T	Proprieta' per 1/1	MOLINI DI TRIORA (IM)	71	227	PASCOLO	2	15 ca	R.D.Euro:0,01 R.A. Euro: 0,00	7362
●	T	Proprieta' per 77/100	MOLINI DI TRIORA (IM)	71	234	INCOLT PROD	1	10 are 90 ca	R.D.Euro:0,34 R.A. Euro: 0,17	7429
●	T	Proprieta' per 1/1	MOLINI DI TRIORA (IM)	71	236	BOSCO MISTO	2	1 are 73 ca	R.D.Euro:0,03 R.A. Euro: 0,01	7362
●	T	Proprieta' per 1/1	MOLINI DI TRIORA (IM)	71	237	CAST FRUTTO	3	4 are 40 ca	R.D.Euro:0,34 R.A. Euro: 0,16	7362
●	T	Proprieta' per 1/1	MOLINI DI TRIORA (IM)	71	238	CAST FRUTTO	3	2 are 10 ca	R.D.Euro:0,16 R.A. Euro: 0,08	7362
●	T	Proprieta' per 1/1	MOLINI DI TRIORA (IM)	71	239	PASC CESPUG	U	13 are 20 ca	R.D.Euro:1,02 R.A. Euro: 0,55	7362
●	T	Proprieta' per 1/1	MOLINI DI TRIORA (IM)	71	240	PASC CESPUG	U	6 are	R.D.Euro:0,46 R.A. Euro: 0,25	7362
●	T	Proprieta' per 1/1	MOLINI DI TRIORA (IM)	71	242	INCOLT PROD	1	7 ca	R.D.Euro:0,01 R.A. Euro: 0,00	7362
●	T	Proprieta' per 1/1	MOLINI DI TRIORA (IM)	71	245	PASCOLO	2	10 ca	R.D.Euro:0,01 R.A. Euro: 0,00	7362
●	T	Proprieta' per 1/1	MOLINI DI TRIORA (IM)	71	246	CAST FRUTTO	2	13 are 70 ca	R.D.Euro:1,06 R.A. Euro: 0,64	7362
●	T	Proprieta' per 1/1	MOLINI DI TRIORA (IM)	71	247	CAST FRUTTO	2	3 are 20 ca	R.D.Euro:0,25 R.A. Euro: 0,15	7362
●	T	Proprieta' per 1/1	MOLINI DI TRIORA (IM)	71	248	ULIVETO	2	30 ca	R.D.Euro:0,05 R.A. Euro: 0,08	7362
●	T	Proprieta' per 1/1	MOLINI DI TRIORA (IM)	71	249	CAST FRUTTO	2	4 are 50 ca	R.D.Euro:0,35 R.A. Euro: 0,21	7362
●	T	Proprieta' per 1/1	MOLINI DI TRIORA (IM)	71	250	CAST FRUTTO	2	3 are	R.D.Euro:0,23 R.A. Euro: 0,14	7362
●	T	Proprieta' per 1/1	MOLINI DI TRIORA (IM)	71	251	PASC CESPUG	U	1 are 80 ca	R.D.Euro:0,14 R.A. Euro: 0,07	7362
●	T	Proprieta' per 1/1	MOLINI DI TRIORA (IM)	71	252	CAST FRUTTO	1	2 are 10 ca	R.D.Euro:0,22 R.A. Euro: 0,11	7362
●	T	Proprieta' per 1/1	MOLINI DI TRIORA (IM)	71	253	CAST FRUTTO	1	2 are 80 ca	R.D.Euro:0,29 R.A. Euro: 0,14	7362
●	T	Proprieta' per 1/1	MOLINI DI TRIORA (IM)	71	254	CAST FRUTTO	3	2 are 80 ca	R.D.Euro:0,22 R.A. Euro: 0,10	7362
●	T	Proprieta' per 1/1	MOLINI DI TRIORA (IM)	71	255	CAST FRUTTO	1	1 are 10 ca	R.D.Euro:0,11 R.A. Euro: 0,06	7362
●	T	Proprieta' per 1/1	MOLINI DI TRIORA (IM)	71	7	SEMIN IRRIG	2	1 are 85 ca	R.D.Euro:0,72 R.A. Euro: 1,19	12256
●	T	Proprieta' per 1/1	MOLINI DI TRIORA (IM)	72	100	SEMIN IRRIG	2	4 are 27 ca	R.D.Euro:1,65 R.A. Euro: 2,76	13615
●	T	Proprieta' per 1/1	MOLINI DI TRIORA (IM)	72	102	ULIVETO	2	2 are 56 ca	R.D.Euro:0,40 R.A. Euro: 0,66	7362
●	T	Proprieta' per 1/1	MOLINI DI TRIORA (IM)	72	189	BOSCO CEDUO	1	5 are 50 ca	R.D.Euro:0,09 R.A. Euro: 0,03	13615
●	T	Proprieta' per 1/1	MOLINI DI TRIORA (IM)	72	190	ULIVETO	3	6 are 1 ca	R.D.Euro:0,47 R.A. Euro: 1,55	13615

●	T	Proprieta' per 1/1	MOLINI DI TRIORA (IM)	72	191	BOSCO CEDUO	1	16 are 79 ca	R.D.Euro:0,26 R.A. Euro: 0,09	13615
●	T	Proprieta' per 1/1	MOLINI DI TRIORA (IM)	72	192	FABB DIRUTO		20 ca	R.D.Euro: R.A. Euro:	
●	T	Proprieta' per 1/1	MOLINI DI TRIORA (IM)	72	193	BOSCO CEDUO	2	53 are 99 ca	R.D.Euro:0,56 R.A. Euro: 0,28	13615
●	T	Proprieta' per 1/1	MOLINI DI TRIORA (IM)	72	194	CAST FRUTTO	3	16 are 30 ca	R.D.Euro:1,26 R.A. Euro: 0,59	13615
●	T	Proprieta' per 1/1	MOLINI DI TRIORA (IM)	72	195	INCOLT PROD	2	6 are 59 ca	R.D.Euro:0,10 R.A. Euro: 0,03	13615
●	T	Proprieta' per 1/1	MOLINI DI TRIORA (IM)	72	196	BOSCO CEDUO	1	1 ha 33 are 20 ca	R.D.Euro:2,06 R.A. Euro: 0,69	13615
●	T	Proprieta' per 1/1	MOLINI DI TRIORA (IM)	72	197	BOSCO CEDUO	2	32 are 4 ca	R.D.Euro:0,33 R.A. Euro: 0,17	13615
●	T	Proprieta' per 1/1	MOLINI DI TRIORA (IM)	72	198	PASC CESPUG	U	15 are 73 ca	R.D.Euro:1,22 R.A. Euro: 0,65	13615
●	T	Proprieta' per 1/1	MOLINI DI TRIORA (IM)	72	199	BOSCO CEDUO	1	70 are 89 ca	R.D.Euro:1,10 R.A. Euro: 0,37	13615
●	T	Proprieta' per 1/1	MOLINI DI TRIORA (IM)	72	200	BOSCO CEDUO	3	3 are 10 ca	R.D.Euro:0,02 R.A. Euro: 0,02	7362
●	T	Proprieta' per 1/1	MOLINI DI TRIORA (IM)	72	201	INCOLT PROD	2	1 are 92 ca	R.D.Euro:0,03 R.A. Euro: 0,01	5008
●	T	Proprieta' per 1/1	MOLINI DI TRIORA (IM)	72	202	SEMIN IRRIG	2	1 are 20 ca	R.D.Euro:0,46 R.A. Euro: 0,77	5008
●	T	Proprieta' per 1/1	MOLINI DI TRIORA (IM)	72	203	INCOLT PROD	2	4 are 48 ca	R.D.Euro:0,07 R.A. Euro: 0,02	7362
●	T	Proprieta' per 1/1	MOLINI DI TRIORA (IM)	72	204	INCOLT PROD	2	7 are 96 ca	R.D.Euro:0,12 R.A. Euro: 0,04	7362
●	T	Proprieta' per 1/1	MOLINI DI TRIORA (IM)	72	205	INCOLT PROD	2	4 are 32 ca	R.D.Euro:0,07 R.A. Euro: 0,02	5422
●	T	Proprieta' per 1/1	MOLINI DI TRIORA (IM)	72	206	CAST FRUTTO	2	31 are	R.D.Euro:2,40 R.A. Euro: 1,44	7362
●	T	Proprieta' per 31/100	MOLINI DI TRIORA (IM)	72	207	BOSCO CEDUO	1	2 ha 63 are 60 ca	R.D.Euro:4,08 R.A. Euro: 1,36	1617
●	T	Proprieta' per 1/1	MOLINI DI TRIORA (IM)	72	208	CAST FRUTTO	3	10 are 90 ca	R.D.Euro:0,84 R.A. Euro: 0,39	7362
●	T	Proprieta' per 1/1	MOLINI DI TRIORA (IM)	72	209	CAST FRUTTO	3	34 are 9 ca	R.D.Euro:2,64 R.A. Euro: 1,23	7362
●	T	Proprieta' per 1/1	MOLINI DI TRIORA (IM)	72	210	CAST FRUTTO	2	5 are 78 ca	R.D.Euro:0,45 R.A. Euro: 0,27	7362
●	T	Proprieta' per 1/1	MOLINI DI TRIORA (IM)	72	211	AREA FAB DM		58 ca	R.D.Euro: R.A. Euro:	
●	T	Proprieta' per 1/1	MOLINI DI TRIORA (IM)	72	213	CAST FRUTTO	2	15 are 96 ca	R.D.Euro:1,24 R.A. Euro: 0,74	7362
●	T	Proprieta' per 1/1	MOLINI DI TRIORA (IM)	72	214	CAST FRUTTO	2	2 are 96 ca	R.D.Euro:0,23 R.A. Euro: 0,14	7362
●	T	Proprieta' per 1/1	MOLINI DI TRIORA (IM)	72	215	INCOLT PROD	2	1 are 68 ca	R.D.Euro:0,03 R.A. Euro: 0,01	7362
●	T	Proprieta' per 1/1	MOLINI DI TRIORA (IM)	72	216	INCOLT PROD	2	3 are 44 ca	R.D.Euro:0,05 R.A. Euro: 0,02	7362
●	T	Proprieta' per 1/1	MOLINI DI TRIORA (IM)	72	217	CAST FRUTTO	2	10 are 8 ca	R.D.Euro:0,78 R.A. Euro: 0,47	7362
●	T	Proprieta' per 1/1	MOLINI DI TRIORA (IM)	72	218	CAST FRUTTO	2	10 are 76 ca	R.D.Euro:0,83 R.A. Euro: 0,50	7362
●	T	Proprieta' per 1/1	MOLINI DI TRIORA (IM)	72	219	BOSCO CEDUO	1	9 are 49 ca	R.D.Euro:0,15 R.A. Euro: 0,05	7362
●	T	Proprieta' per 1/1	MOLINI DI TRIORA (IM)	72	220	BOSCO CEDUO	1	29 are 50 ca	R.D.Euro:0,46 R.A. Euro: 0,15	7362




●	T	Proprieta' per 1/1	MOLINI DI TRIORA (IM)	72	221	CAST FRUTTO	2	5 are 70 ca	R.D.Euro:0,44 R.A. Euro: 0,26	7362
●	T	Proprieta' per 1/1	MOLINI DI TRIORA (IM)	72	226	CAST FRUTTO	3	29 are 60 ca	R.D.Euro:2,29 R.A. Euro: 1,07	7362
●	T	Proprieta' per 1/1	MOLINI DI TRIORA (IM)	72	291	INCOLT PROD	1	62 are 59 ca	R.D.Euro:1,94 R.A. Euro: 0,97	1617
●	T	Proprieta' per 1/1	MOLINI DI TRIORA (IM)	72	300	INCOLT PROD	2	1 are 76 ca	R.D.Euro:0,03 R.A. Euro: 0,01	5008
●	T	Proprieta' per 1/1	MOLINI DI TRIORA (IM)	72	302	INCOLT PROD	2	6 are 39 ca	R.D.Euro:0,10 R.A. Euro: 0,03	7362
●	T	Proprieta' per 1/1	MOLINI DI TRIORA (IM)	72	311	CAST FRUTTO	2	1 are 50 ca	R.D.Euro:0,12 R.A. Euro: 0,07	7362
●	T	Proprieta' per 1/1	MOLINI DI TRIORA (IM)	72	312	CAST FRUTTO	1	15 are	R.D.Euro:1,55 R.A. Euro: 0,77	7362
●	T	Proprieta' per 1/1	MOLINI DI TRIORA (IM)	72	313	CAST FRUTTO	1	24 are	R.D.Euro:2,48 R.A. Euro: 1,24	7362
●	T	Proprieta' per 1/1	MOLINI DI TRIORA (IM)	72	314	CAST FRUTTO	1	1 are 30 ca	R.D.Euro:0,13 R.A. Euro: 0,07	12256
●	T	Proprieta' per 1/1	MOLINI DI TRIORA (IM)	72	317	CAST FRUTTO	1	77 ca	R.D.Euro:0,08 R.A. Euro: 0,04	7362
●	T	Proprieta' per 1/1	MOLINI DI TRIORA (IM)	72	318	ULIVETO	1	18 ca	R.D.Euro:0,05 R.A. Euro: 0,05	7362
●	T	Proprieta' per 1/1	MOLINI DI TRIORA (IM)	72	319	CAST FRUTTO	5	49 are 40 ca	R.D.Euro:1,79 R.A. Euro: 0,77	7362
●	T	Proprieta' per 1/1	MOLINI DI TRIORA (IM)	72	320	CAST FRUTTO	5	4 are 20 ca	R.D.Euro:0,15 R.A. Euro: 0,07	7362
●	T	Proprieta' per 99/100	MOLINI DI TRIORA (IM)	72	321	INCOLT PROD	2	63 are 60 ca	R.D.Euro:0,99 R.A. Euro: 0,33	1617
●	T	Proprieta' per 1/1	MOLINI DI TRIORA (IM)	72	326	BOSCO CEDUO	1	2 are	R.D.Euro:0,03 R.A. Euro: 0,01	7362
●	T	Proprieta' per 1/1	MOLINI DI TRIORA (IM)	72	327	CAST FRUTTO	2	2 are	R.D.Euro:0,15 R.A. Euro: 0,09	7362
●	T	Proprieta' per 1/1	MOLINI DI TRIORA (IM)	72	329	CAST FRUTTO	3	16 are 40 ca	R.D.Euro:1,27 R.A. Euro: 0,59	7362
●	T	Proprieta' per 1/1	MOLINI DI TRIORA (IM)	72	331	CAST FRUTTO	3	3 are 70 ca	R.D.Euro:0,29 R.A. Euro: 0,13	7362
●	T	Proprieta' per 85/100	MOLINI DI TRIORA (IM)	72	333	BOSCO CEDUO	1	2 ha 86 are	R.D.Euro:4,43 R.A. Euro: 1,48	1617
●	T	Proprieta' per 1/1	MOLINI DI TRIORA (IM)	72	334	CAST FRUTTO	2	2 are 60 ca	R.D.Euro:0,20 R.A. Euro: 0,12	7362
●	T	Proprieta' per 1/1	MOLINI DI TRIORA (IM)	72	335	CAST FRUTTO	1	1 are 27 ca	R.D.Euro:0,13 R.A. Euro: 0,07	7362
●	T	Proprieta' per 1/1	MOLINI DI TRIORA (IM)	72	336	CAST FRUTTO	1	5 are 56 ca	R.D.Euro:0,57 R.A. Euro: 0,29	7362
●	T	Proprieta' per 1/1	MOLINI DI TRIORA (IM)	72	337	CAST FRUTTO	1	10 are 70 ca	R.D.Euro:1,11 R.A. Euro: 0,55	7362
●	T	Proprieta' per 1/1	MOLINI DI TRIORA (IM)	72	338	CAST FRUTTO	1	3 are	R.D.Euro:0,31 R.A. Euro: 0,15	7362
●	T	Proprieta' per 1/1	MOLINI DI TRIORA (IM)	72	75	ULIVETO	1	10 are 40 ca	R.D.Euro:2,95 R.A. Euro: 2,69	7362
●	T	Proprieta' per 1/1	MOLINI DI TRIORA (IM)	72	77	SEM IRR ARB	U	2 are 40 ca	R.D.Euro:2,11 R.A. Euro: 1,86	7362
●	T	Proprieta' per 1/1	MOLINI DI TRIORA (IM)	72	78	1 FABB DIRUTO			R.A. Euro:	
●	T	Proprieta' per 1/1	MOLINI DI TRIORA (IM)	72	78	2 FABB DIRUTO			R.A. Euro:	
●	T	Proprieta' per 1/1	MOLINI DI TRIORA (IM)	72	79	SEM IRR ARB	U	4 are 40 ca	R.D.Euro:3,86 R.A. Euro: 3,41	7362

<input type="radio"/>	T	Proprieta' per 1/1	MOLINI DI TRIORA (IM)	72	80	CAST FRUTTO	1	8 are 53 ca	R.D.Euro:0,88 R.A. Euro: 0,44	13615
<input type="radio"/>	T	Proprieta' per 1/1	MOLINI DI TRIORA (IM)	72	81	ULIVETO	1	7 are 97 ca	R.D.Euro:2,26 R.A. Euro: 2,06	13615
<input type="radio"/>	T	Proprieta' per 1/1	MOLINI DI TRIORA (IM)	72	83	ULIVETO	1	1 are 82 ca	R.D.Euro:0,52 R.A. Euro: 0,47	7362
<input type="radio"/>	T	Proprieta' per 1/1	MOLINI DI TRIORA (IM)	72	84	ULIVETO	1	1 are 12 ca	R.D.Euro:0,32 R.A. Euro: 0,29	7362
<input type="radio"/>	T	Proprieta' per 1/1	MOLINI DI TRIORA (IM)	72	85	ULIVETO	1	2 are 44 ca	R.D.Euro:0,69 R.A. Euro: 0,63	7362
<input type="radio"/>	T	Proprieta' per 1/1	MOLINI DI TRIORA (IM)	72	86	ULIVETO	1	1 are 50 ca	R.D.Euro:0,43 R.A. Euro: 0,39	7362
<input type="radio"/>	T	Proprieta' per 1/1	MOLINI DI TRIORA (IM)	72	87	ULIVETO	1	2 are 84 ca	R.D.Euro:0,81 R.A. Euro: 0,73	7362
<input type="radio"/>	T	Proprieta' per 1/1	MOLINI DI TRIORA (IM)	72	88	ULIVETO	1	1 are 12 ca	R.D.Euro:0,32 R.A. Euro: 0,29	7362
<input type="radio"/>	T	Proprieta' per 1/1	MOLINI DI TRIORA (IM)	72	89	ULIVETO	1	3 are 8 ca	R.D.Euro:0,87 R.A. Euro: 0,80	7519
<input type="radio"/>	T	Proprieta' per 1/1	MOLINI DI TRIORA (IM)	72	90	SEMIN IRRIG	1	68 ca	R.D.Euro:0,39 R.A. Euro: 0,46	7362
<input type="radio"/>	T	Proprieta' per 1/1	MOLINI DI TRIORA (IM)	72	91	ULIVETO	1	2 are 16 ca	R.D.Euro:0,61 R.A. Euro: 0,56	7219
<input type="radio"/>	T	Proprieta' per 1/1	MOLINI DI TRIORA (IM)	72	92	INCOLT PROD	2	9 are 50 ca	R.D.Euro:0,15 R.A. Euro: 0,05	1617
<input type="radio"/>	T	Proprieta' per 1/1	MOLINI DI TRIORA (IM)	72	93	CAST FRUTTO	1	6 are 15 ca	R.D.Euro:0,64 R.A. Euro: 0,32	7362
<input type="radio"/>	T	Proprieta' per 1/1	MOLINI DI TRIORA (IM)	72	94	INCOLT PROD	2	4 are 27 ca	R.D.Euro:0,07 R.A. Euro: 0,02	7362
<input type="radio"/>	T	Proprieta' per 1/1	MOLINI DI TRIORA (IM)	72	98	ULIVETO	2	96 ca	R.D.Euro:0,15 R.A. Euro: 0,25	1316
<input type="radio"/>	T	Proprieta' per 1/1	MOLINI DI TRIORA (IM)	72	99	ULIVETO	2	10 are 13 ca	R.D.Euro:1,57 R.A. Euro: 2,62	5125

I redditi contraddistinti da (\*) indicano che il reddito dominicale è stato calcolato tenendo conto delle deduzioni.

LOTTO	COMUNE	FOGLIO	MAPPALE
46.198	MONTALTO CARPASIO		





[← Sito informativo](#)

## Area riservata

SISTER

Utente:

Esci

Visure catastali

Persona fisica

Persona giuridica

Riepilogo Visure

Cambia Ufficio

Passa a Ispezioni

Richieste

Assistenza

Ti trovi in: [Home dei Servizi](#) / Visure

Convenzione: [REDACTED]

Codice di Richiesta: **C00053652017**



## Ricerca in ambito nazionale

Situazione aggiornata al : 15/01/2020

[Consulta elenco degli uffici](#)

### Soggetto selezionato

Tipo richiesta: **Attualità**

Denominazione: [REDACTED]

Codice Fiscale: [REDACTED]

Immobili nel comune di: **MONTALTO CARPASIO** Codice: **M387**

Immobili individuati: **67**

### Elenco immobili per diritti e quote

Catasto	Titolarietà	Ubicazione	Foglio	Particella	Sub	Classamento	Classe	Consistenza	Rendita	Partita	Altri Dati
	T	Proprieta' per 73/100	MONTALTO CARPASIO (IM)	21	77	SEMIN IRRIG	2	13 are 62 ca	R.D.Euro:3,87 R.A. Euro: 7,74		

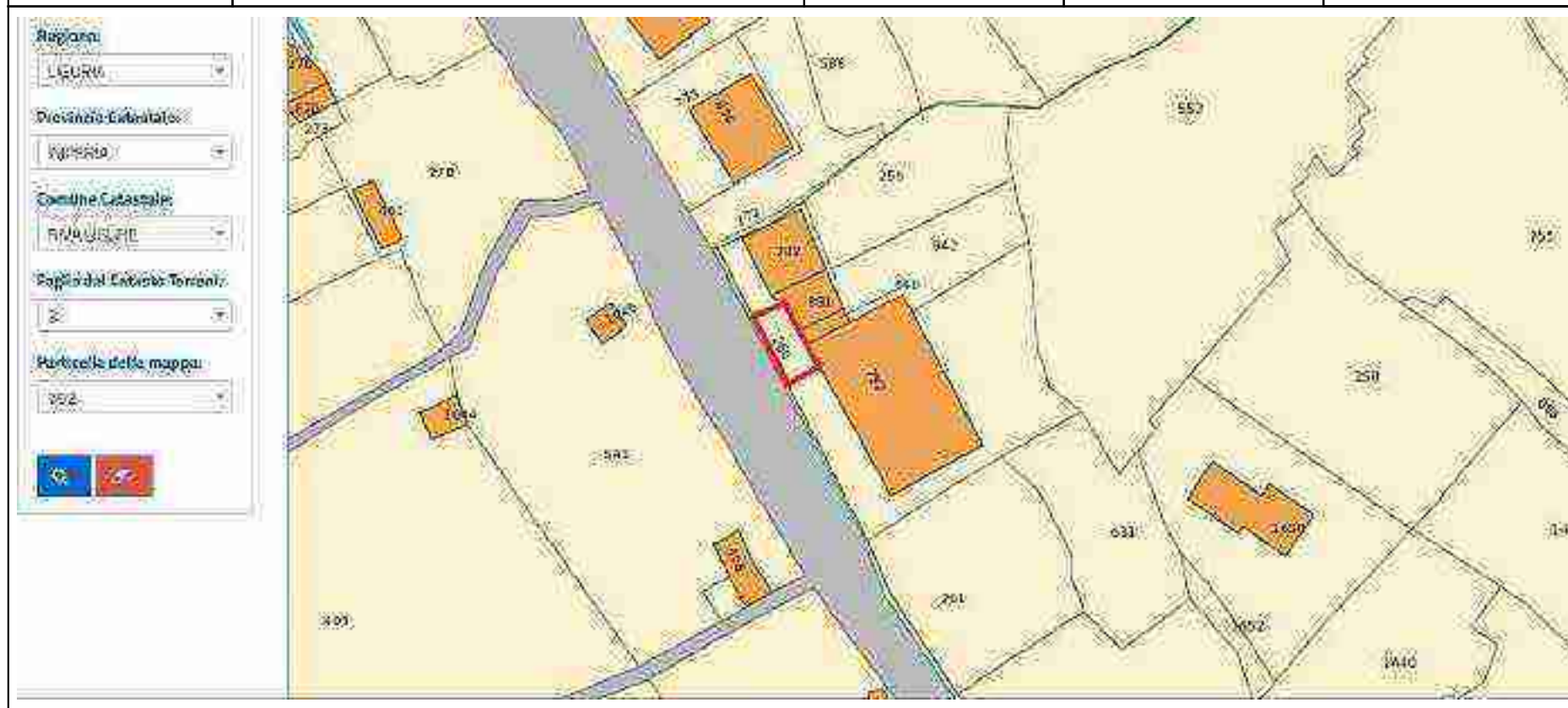
●	T	Proprieta' per 1/1	MONTALTO CARPASIO (IM) Sez.B	11	210	ULIVETO	3	3 are 8 ca	R.D.Euro:0,72 R.A. Euro: 0,95
●	T	Proprieta' per 1/1	MONTALTO CARPASIO (IM) Sez.B	11	215	ULIVETO	3	1 are 85 ca	R.D.Euro:0,43 R.A. Euro: 0,57
●	T	Proprieta' per 1/1	MONTALTO CARPASIO (IM) Sez.B	11	343	INCOLT PROD	2	20 ca	R.D.Euro:0,01 R.A. Euro: 0,00
●	T	Proprieta' per 1/1	MONTALTO CARPASIO (IM) Sez.B	12	1	INCOLT STER		11 are 20 ca	R.D.Euro: R.A. Euro:
●	T	Proprieta' per 1/1	MONTALTO CARPASIO (IM) Sez.B	12	3	INCOLT STER		2 are 8 ca	R.D.Euro: R.A. Euro:
●	T	Proprieta' per 1/1	MONTALTO CARPASIO (IM) Sez.B	12	4	INCOLT STER		1 are 95 ca	R.D.Euro: R.A. Euro:
●	T	Proprieta' per 1/1	MONTALTO CARPASIO (IM) Sez.B	12	5	INCOLT PROD	1	2 are 30 ca	R.D.Euro:0,07 R.A. Euro: 0,06
●	T	Proprieta' per 1/1	MONTALTO CARPASIO (IM) Sez.B	12	60	CAST FRUTTO	3	28 are 44 ca	R.D.Euro:2,79 R.A. Euro: 1,03
●	T	Proprieta' per 1/1	MONTALTO CARPASIO (IM) Sez.B	14	183	ULIVETO	3	3 are 26 ca	R.D.Euro:0,76 R.A. Euro: 1,01
●	T	Proprieta' per 1/1	MONTALTO CARPASIO (IM) Sez.B	14	187	ULIVETO	3	10 are 19 ca	R.D.Euro:2,37 R.A. Euro: 3,16
●	T	Proprieta' per 1/1	MONTALTO CARPASIO (IM) Sez.B	2	10	INCOLT PROD	2	7 are 40 ca	R.D.Euro:0,11 R.A. Euro: 0,08
●	T	Proprieta' per 1/1	MONTALTO CARPASIO (IM) Sez.B	2	102	INCOLT PROD	2	6 are 14 ca	R.D.Euro:0,10 R.A. Euro: 0,06
●	T	Proprieta' per 1/1	MONTALTO CARPASIO (IM) Sez.B	2	103	INCOLT PROD	2	6 are 78 ca	R.D.Euro:0,11 R.A. Euro: 0,07
●	T	Proprieta' per 1/1	MONTALTO CARPASIO (IM) Sez.B	2	106	INCOLT PROD	2	7 are 19 ca	R.D.Euro:0,11 R.A. Euro: 0,07
●	T	Proprieta' per 1/1	MONTALTO CARPASIO (IM) Sez.B	2	107	BOSCO CEDUO	U	1 ha 37 are 30 ca	R.D.Euro:3,55 R.A. Euro: 1,42
●	T	Proprieta' per 1/1	MONTALTO CARPASIO (IM) Sez.B	2	108	BOSCO CEDUO	U	2 ha 65 are 20 ca	R.D.Euro:6,85 R.A. Euro: 2,74
●	T	Proprieta' per 1/1	MONTALTO CARPASIO (IM) Sez.B	2	109	INCOLT STER		92 are 70 ca	R.D.Euro: R.A. Euro:
●	T	Proprieta' per 1/1	MONTALTO CARPASIO (IM) Sez.B	2	110	INCOLT STER		2 ha 4 are 80 ca	R.D.Euro: R.A. Euro:
●	T	Proprieta' per 1/1	MONTALTO CARPASIO (IM) Sez.B	2	12	INCOLT PROD	2	29 are 42 ca	R.D.Euro:0,46 R.A. Euro: 0,30
●	T	Proprieta' per 1/1	MONTALTO CARPASIO (IM) Sez.B	2	13	INCOLT STER		4 are 16 ca	R.D.Euro: R.A. Euro:
●	T	Proprieta' per 1/1	MONTALTO CARPASIO (IM) Sez.B	2	14	INCOLT PROD	2	3 are 52 ca	R.D.Euro:0,05 R.A. Euro: 0,04
●	T	Proprieta' per 1/1	MONTALTO CARPASIO (IM) Sez.B	2	15	INCOLT STER		3 are 61 ca	R.D.Euro: R.A. Euro:

●	T	Proprieta' per 1/1	MONTALTO CARPASIO (IM) Sez.B	2	16	INCOLT PROD	2	2 are 74 ca	R.D.Euro:0,04 R.A. Euro: 0,03
●	T	Proprieta' per 1/1	MONTALTO CARPASIO (IM) Sez.B	2	17	INCOLT PROD	2	5 are 20 ca	R.D.Euro:0,08 R.A. Euro: 0,05
●	T	Proprieta' per 1/1	MONTALTO CARPASIO (IM) Sez.B	2	19	INCOLT PROD	2	2 are 81 ca	R.D.Euro:0,04 R.A. Euro: 0,03
●	T	Proprieta' per 1/1	MONTALTO CARPASIO (IM) Sez.B	2	20	INCOLT PROD	2	96 ca	R.D.Euro:0,01 R.A. Euro: 0,01
●	T	Proprieta' per 1/1	MONTALTO CARPASIO (IM) Sez.B	2	21	INCOLT PROD	2	4 are 52 ca	R.D.Euro:0,07 R.A. Euro: 0,05
●	T	Proprieta' per 1/1	MONTALTO CARPASIO (IM) Sez.B	2	23	INCOLT PROD	2	8 are 70 ca	R.D.Euro:0,13 R.A. Euro: 0,09
●	T	Proprieta' per 1/1	MONTALTO CARPASIO (IM) Sez.B	2	24	AREA FAB DM		35 ca	R.D.Euro: R.A. Euro:
●	T	Proprieta' per 1/1	MONTALTO CARPASIO (IM) Sez.B	2	25	INCOLT STER		33 are 90 ca	R.D.Euro: R.A. Euro:
●	T	Proprieta' per 1/1	MONTALTO CARPASIO (IM) Sez.B	2	26	INCOLT STER		23 are 75 ca	R.D.Euro: R.A. Euro:
●	T	Proprieta' per 1/1	MONTALTO CARPASIO (IM) Sez.B	2	27	INCOLT STER		9 are 80 ca	R.D.Euro: R.A. Euro:
●	T	Proprieta' per 1/1	MONTALTO CARPASIO (IM) Sez.B	2	28	INCOLT STER		6 are 25 ca	R.D.Euro: R.A. Euro:
●	T	Proprieta' per 95/100	MONTALTO CARPASIO (IM) Sez.B	2	29	AREA FAB DM		19 ca	R.D.Euro: R.A. Euro:
●	T	Proprieta' per 1/1	MONTALTO CARPASIO (IM) Sez.B	2	3	INCOLT STER		36 are 42 ca	R.D.Euro: R.A. Euro:
●	T	Proprieta' per 1/1	MONTALTO CARPASIO (IM) Sez.B	2	30	AREA FAB DM		18 ca	R.D.Euro: R.A. Euro:
●	T	Proprieta' per 1/1	MONTALTO CARPASIO (IM) Sez.B	2	31	AREA RURALE		7 ca	R.D.Euro: R.A. Euro:
●	T	Proprieta' per 1/1	MONTALTO CARPASIO (IM) Sez.B	2	32	AREA FAB DM		12 ca	R.D.Euro: R.A. Euro:
●	T	Proprieta' per 1/1	MONTALTO CARPASIO (IM) Sez.B	2	33	INCOLT PROD	2	14 are 25 ca	R.D.Euro:0,22 R.A. Euro: 0,15
●	T	Proprieta' per 1/1	MONTALTO CARPASIO (IM) Sez.B	2	34	BOSCO CEDUO	U	13 are 10 ca	R.D.Euro:0,34 R.A. Euro: 0,14
●	T	Proprieta' per 1/1	MONTALTO CARPASIO (IM) Sez.B	2	35	INCOLT PROD	2	10 are 97 ca	R.D.Euro:0,17 R.A. Euro: 0,11
●	T	Proprieta' per 1/1	MONTALTO CARPASIO (IM) Sez.B	2	36	INCOLT PROD	2	11 are 72 ca	R.D.Euro:0,18 R.A. Euro: 0,12
●	T	Proprieta' per 1/1	MONTALTO CARPASIO (IM) Sez.B	2	37	INCOLT PROD	2	5 are 14 ca	R.D.Euro:0,08 R.A. Euro: 0,05
●	T	Proprieta' per 1/1	MONTALTO CARPASIO (IM) Sez.B	2	38	INCOLT STER		57 are 10 ca	R.D.Euro: R.A. Euro:
●	T	Proprieta' per 1/1	MONTALTO CARPASIO (IM) Sez.B	2	39	INCOLT PROD	2	1 ha 41 are 43 ca	R.D.Euro:2,19 R.A. Euro: 1,46

●	T	Proprieta' per 1/1	MONTALTO CARPASIO (IM) Sez.B	2	4	INCOLT STER		11 are 35 ca	R.D.Euro: R.A. Euro:
●	T	Proprieta' per 1/1	MONTALTO CARPASIO (IM) Sez.B	2	40	AREA FAB DM		22 ca	R.D.Euro: R.A. Euro:
●	T	Proprieta' per 1/1	MONTALTO CARPASIO (IM) Sez.B	2	41	INCOLT PROD	2	15 are 45 ca	R.D.Euro:0,24 R.A. Euro: 0,16
●	T	Proprieta' per 1/1	MONTALTO CARPASIO (IM) Sez.B	2	5	INCOLT PROD	2	37 are 23 ca	R.D.Euro:0,58 R.A. Euro: 0,38
●	T	Proprieta' per 1/1	MONTALTO CARPASIO (IM) Sez.B	2	79	INCOLT STER		73 are 97 ca	R.D.Euro: R.A. Euro:
●	T	Proprieta' per 1/1	MONTALTO CARPASIO (IM) Sez.B	2	8	INCOLT PROD	2	5 are 24 ca	R.D.Euro:0,08 R.A. Euro: 0,05
●	T	Proprieta' per 1/1	MONTALTO CARPASIO (IM) Sez.B	2	80	INCOLT PROD	2	16 are 97 ca	R.D.Euro:0,26 R.A. Euro: 0,18
●	T	Proprieta' per 1/1	MONTALTO CARPASIO (IM) Sez.B	2	84	INCOLT PROD	2	2 are	R.D.Euro:0,03 R.A. Euro: 0,02
●	T	Proprieta' per 1/1	MONTALTO CARPASIO (IM) Sez.B	2	87	INCOLT STER		2 are 40 ca	R.D.Euro: R.A. Euro:
●	T	Proprieta' per 1/1	MONTALTO CARPASIO (IM) Sez.B	2	88	AREA FAB DM		18 ca	R.D.Euro: R.A. Euro:
●	T	Proprieta' per 1/1	MONTALTO CARPASIO (IM) Sez.B	2	89	INCOLT PROD	2	9 are 86 ca	R.D.Euro:0,15 R.A. Euro: 0,10
●	T	Proprieta' per 1/1	MONTALTO CARPASIO (IM) Sez.B	2	90	INCOLT PROD	2	11 are 47 ca	R.D.Euro:0,18 R.A. Euro: 0,12
●	T	Proprieta' per 1/1	MONTALTO CARPASIO (IM) Sez.B	2	91	INCOLT STER		15 are 86 ca	R.D.Euro: R.A. Euro:
●	T	Proprieta' per 1/1	MONTALTO CARPASIO (IM) Sez.B	2	92	INCOLT STER		26 are 77 ca	R.D.Euro: R.A. Euro:
●	T	Proprieta' per 1/1	MONTALTO CARPASIO (IM) Sez.B	22	338	CAST FRUTTO	2	1 are 8 ca	R.D.Euro:0,11 R.A. Euro: 0,05
●	T	Proprieta' per 1/1	MONTALTO CARPASIO (IM) Sez.B	23	135	SEM IRR ARB	2	5 are 95 ca	R.D.Euro:4,30 R.A. Euro: 3,69
●	T	Proprieta' per 1/1	MONTALTO CARPASIO (IM) Sez.B	23	137	SEM IRR ARB	2	6 are 82 ca	R.D.Euro:4,93 R.A. Euro: 4,23
●	T	Proprieta' per 1/1	MONTALTO CARPASIO (IM) Sez.B	24	611	PASCOLO	U	30 ca	R.D.Euro:0,03 R.A. Euro: 0,01
●	T	Proprieta' per 1/1	MONTALTO CARPASIO (IM) Sez.B	9	11	ULIVETO	2	5 are 86 ca	R.D.Euro:1,97 R.A. Euro: 1,97
●	T	Proprieta' per 1/1	MONTALTO CARPASIO (IM) Sez.B	9	209	ULIVETO	1	17 ca	R.D.Euro:0,08 R.A. Euro: 0,06
●	T	Proprieta' per 1/1	MONTALTO CARPASIO (IM) Sez.B	9	419	ULIVETO	1	9 ca	R.D.Euro:0,04 R.A. Euro: 0,03

I redditi contraddistinti da (\*) indicano che il reddito dominicale è stato calcolato tenendo conto delle deduzioni.

LOTTO	COMUNE	FOGLIO	MAPPALE	SUBALTERNO
47.199	RIVA LIGURE	3	260	









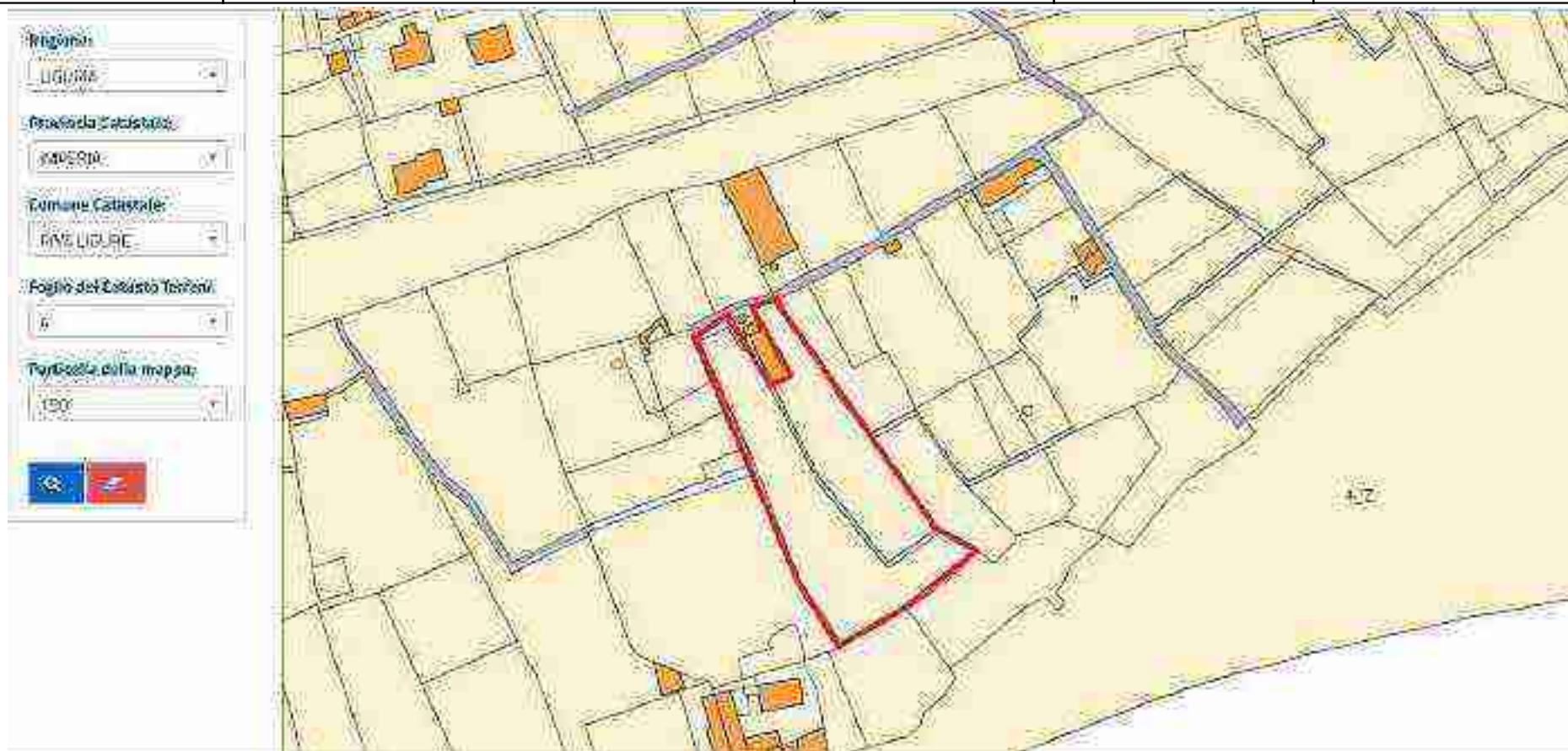


LOTTO	COMUNE	FOGLIO	MAPPALE	SUBALTERNO
48.200	RIVA LIGURE	3	842	





LOTTO	COMUNE	FOGLIO	MAPPALE	SUBALTERNO
49.201	RIVA LIGURE	4	190-191	





LOTTO	COMUNE	FOGLIO	MAPPALE
50.202	SAN BARTOLOMEO AL MARE	9	348-349-350-351-352-497-503-504-505-506

**Regione:**  
LIGURIA

**Provincia Catastale:**  
IMPERIA

**Comune Catastale:**  
SAN BARTOLOMEO

**Foglio del Catasto Terreni:**  
9

**Particella della mappa:**  
351

**Informazioni particella catastale**

COMUNE CATASTALE: SAN BARTOLOMEO AL MARE (IM) - I763

FOGLIO: 9

ALLEGATO: 0

SUBCATEG: 0

PARTICELLA: 351



Regione  
LIGURIA

Provincia Catastale  
IMPERIA

Comune Catastale  
SAN BARTOLOMEO

Foglio del Catastro Terreni  
B

Particella della mappa  
407



Informazioni particella catastale

COMUNE CATASTALE: SAN BARTOLOMEO AL  
MARE (IM) - 47033  
FOGLIO: B  
MILLESIMO: 7  
SUBALFEO: 0  
PARTICELLA: 407



LOTTO	COMUNE	FOGLIO	MAPPALE
51.203	SAN BARTOLOMEO AL MARE	9	407-409





LOTTO	COMUNE	FOGLIO	MAPPALE
52.204	SAN BARTOLOMEO AL MARE	10	53-54-55-56

Regione:

ISABRIS

Provincia Catastale:

MEZZANA

Comune Catastale:

SANBARTOLOMEO

Foglio del Catasto Terreni:

10

Particella della mappa:

55





**Informazioni particella catastale**

COMUNE CATASTALE: SAN BARTOLOMEO AL MARE (SM) - H761

FOGLIO: 10

ALLEGATO: 0

ESCLUSIVO: 0

PARTICELLA: 55



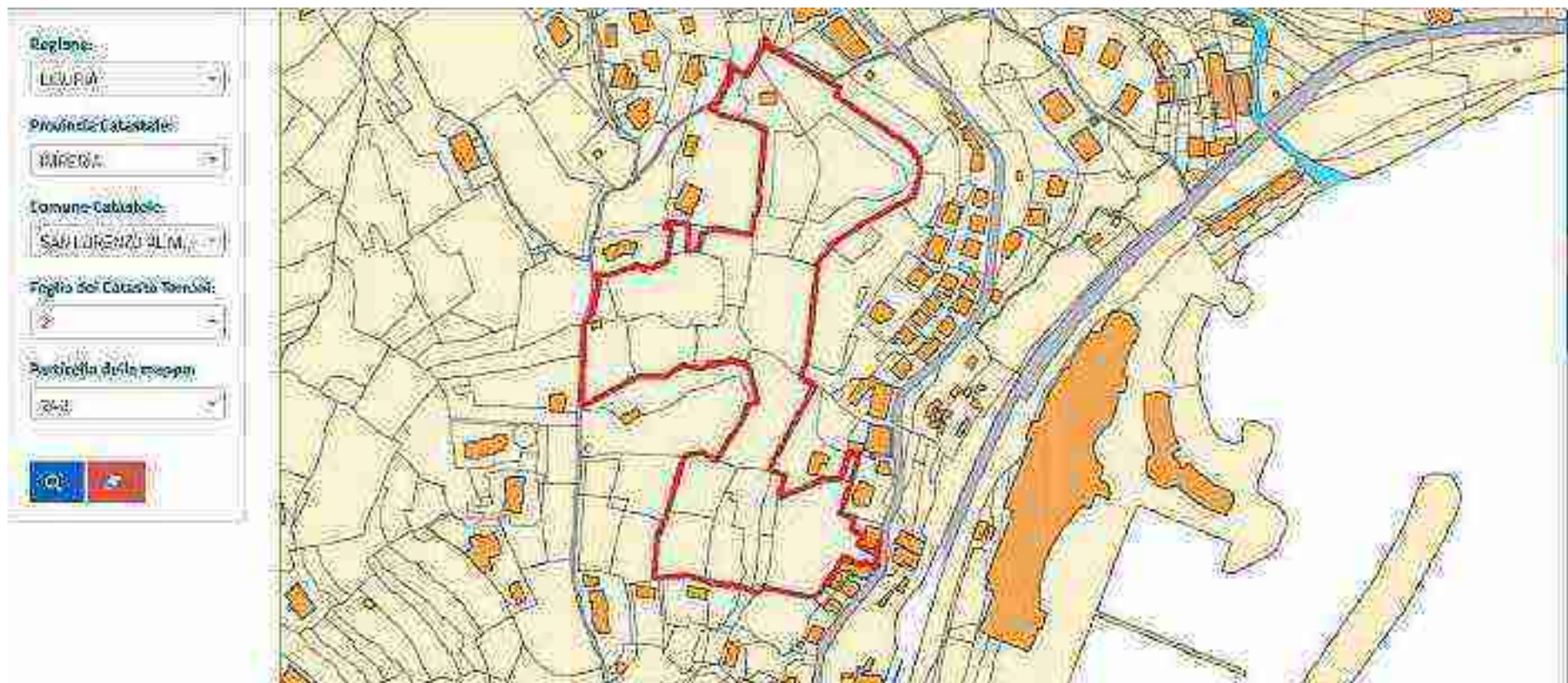
LOTTO	COMUNE	FOGLIO	MAPPALE
53.205	SAN BARTOLOMEO AL MARE	10	256







LOTTO	COMUNE	FOGLIO	MAPPALE	SUBALTERNO
54.206	SAN LORENZO AL MARE	2	267-268-269-270-271-272-273-278-279-280-281-282-283-403-457-657-725	





LOTTO	COMUNE	FOGLIO	MAPPALE	SUBALTERNO
55.233	SANREMO	2	108	

Regioni:

Provincia Catastrale:

Comune Catastrale:

Foglio del Catastro Terreno:

Particella della mappa:





LOTTO	COMUNE	FOGLIO	MAPPALE	SUBALTERNO
56.207	SANREMO	2	300-315-316	





LOTTO	COMUNE	FOGLIO	MAPPALE	SUBALTERNO
57.208	SANREMO	2	421	

Regione:

LIGURIA

Provincia Catastale:

IMPERIA

Comune Catastale:

SANREMO/Spz 9

Foglio del Catasto Termit:

2

Particella della mappa:

421





**Informazioni particella catastale:**

COMUNE CATASTALE SANREMO/Spz 9 - IT/35

SEZIONE B

FOGLIO 2

ALLEGATO g

SVILUPPO g

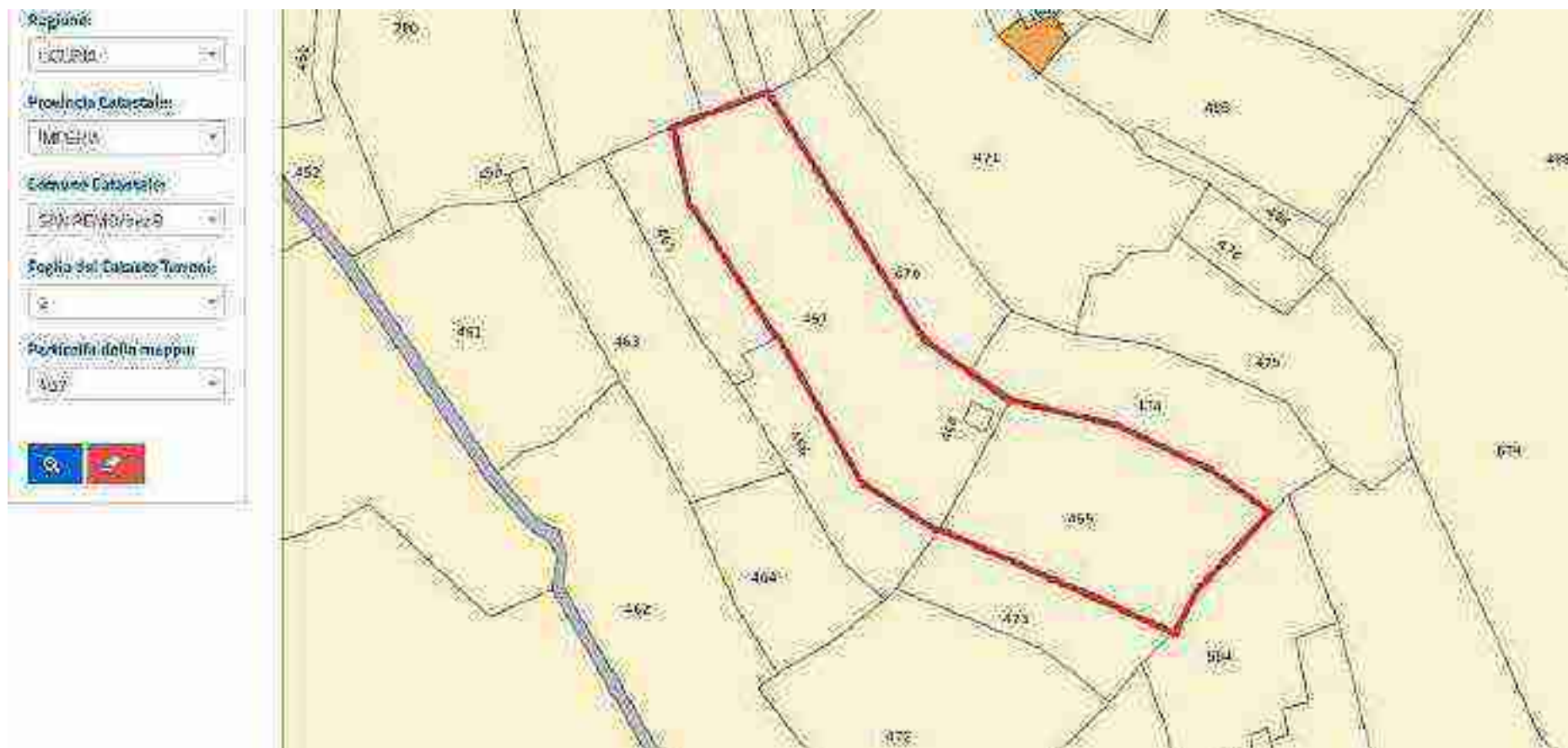
PARTICELLA 421







LOTTO	COMUNE	FOGLIO	MAPPALE	SUBALTERNO
58.209	SANREMO	2	467-468-469	

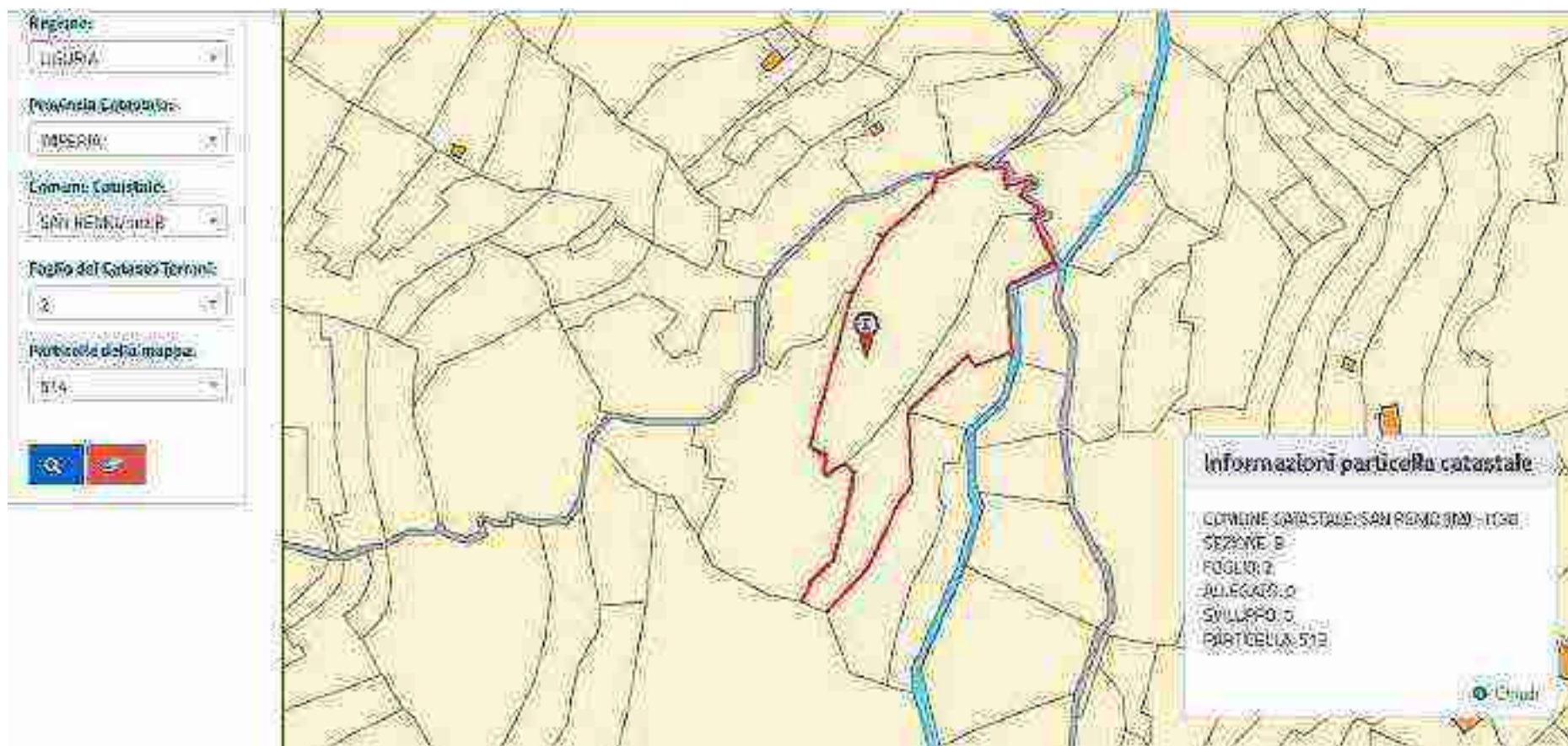




8amrcoo, Ujano, Hala

1/2/2008

LOTTO	COMUNE	FOGLIO	MAPPALE	SUBALTERNO
59.210	SANREMO	2	513-514	



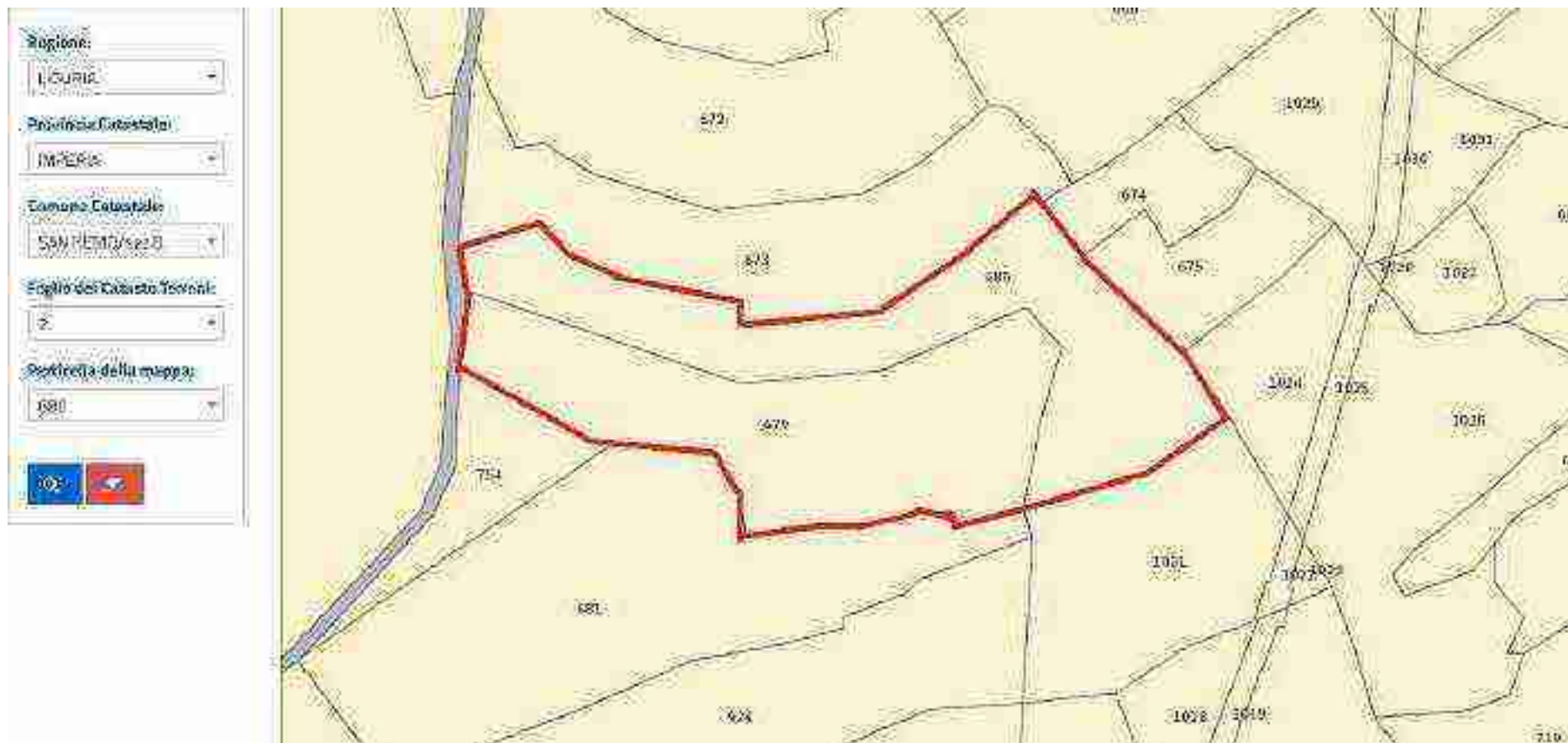


LOTTO	COMUNE	FOGLIO	MAPPALE	SUBALTERNO
60.211	SANREMO	2	604-605	





LOTTO	COMUNE	FOGLIO	MAPPALE	SUBALTERNO
61.212	SANREMO	2	679-680	







LOTTO	COMUNE	FOGLIO	MAPPALE	SUBALTERNO
62.213	SANREMO	2	782	





LOTTO	COMUNE	FOGLIO	MAPPALE	SUBALTERNO
63.214	SANREMO	3	56-103	

Regione:

LIGURIA

Provincia Catastale:

IMPERIA

Comune Catastale:

SANREMO (IM)

Foglio del Catasto Topogr:

3

Particella della mappa:

56





**Informazioni particella catastale**

COMUNE CATASTALE: SANREMO (IM) - 1138

SEZIONE: B

FOGLIO: 3

ALLEGATO: 0

SUBALTEPO: 0

PARTICELLA: 105





LOTTO	COMUNE	FOGLIO	MAPPALE	SUBALTERNO
64.215	SANREMO	3	78-79	





LOTTO	COMUNE	FOGLIO	MAPPALE	SUBALTERNO
65.216	SANREMO	3	333	



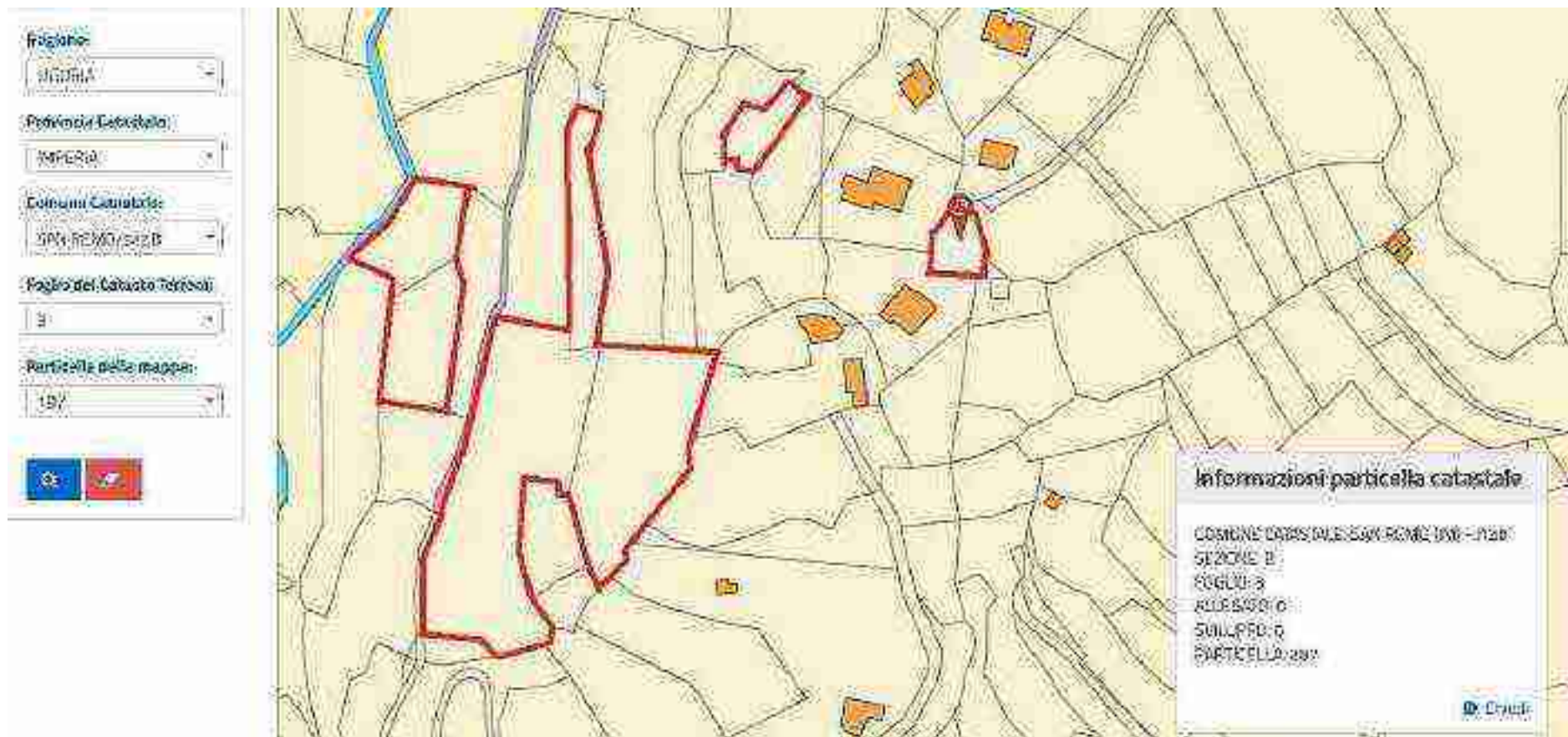
Sanremo, Liguria (Italia)



1:200



LOTTO	COMUNE	FOGLIO	MAPPALE
66.217	SANREMO	3	197-198-278-282-287-288-289
	SANREMO	2	529-534-535-537



Regioni:  
LIGURIA

Provincia Esclusale:  
IMPERIA

Comune Catastale:  
SARREMO  
v. B

Foglio del Catasto Terreni:  
2

Particella della mappa:  
521



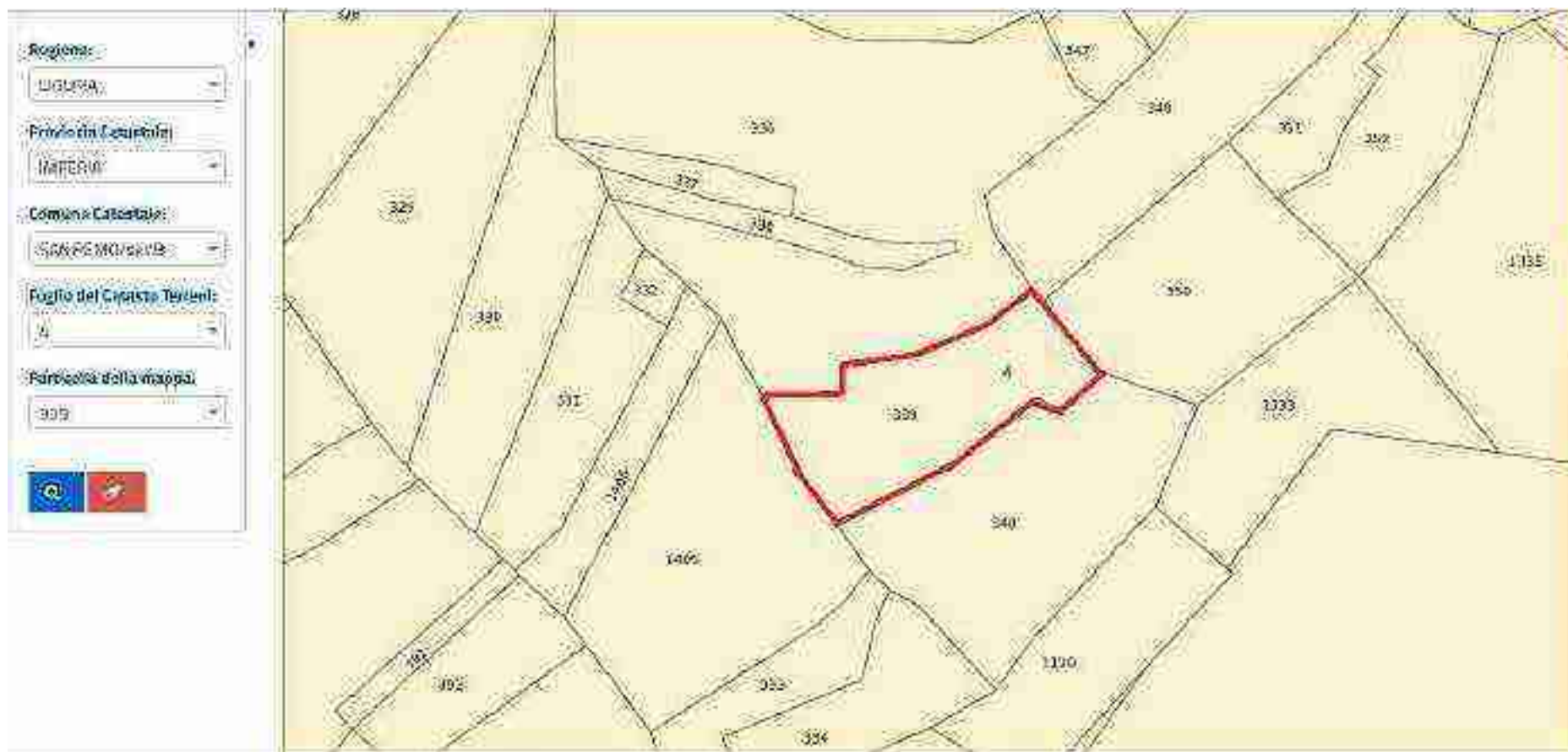
**Informazioni particella catastale:**

COMUNE CATASTALE: SARREMO (IM) - 0138  
SEZIONE: B  
FOGLIO: 2  
ALLEGATO: 0  
SULLOCCO: 0  
PARTICELLA: 521

Chius



LOTTO	COMUNE	FOGLIO	MAPPALE	SUBALTERNO
67.218	SANREMO	4	339	





LOTTO	COMUNE	FOGLIO	MAPPALE	SUBALTERNO
68.219	SANREMO	2	53	

Regione:  
LIGURIA

Provincia di appartenenza:  
IMPERIA

Comune Catastale:  
SANREMO (1938)

Foglio del Catasto Terreni:  
2

Percentuale della mappa:  
50





**Informazioni particella catastale**

COMUNE CATASTALE: SANREMO (1938)

SEZIONE: E

FOGLIO: 2

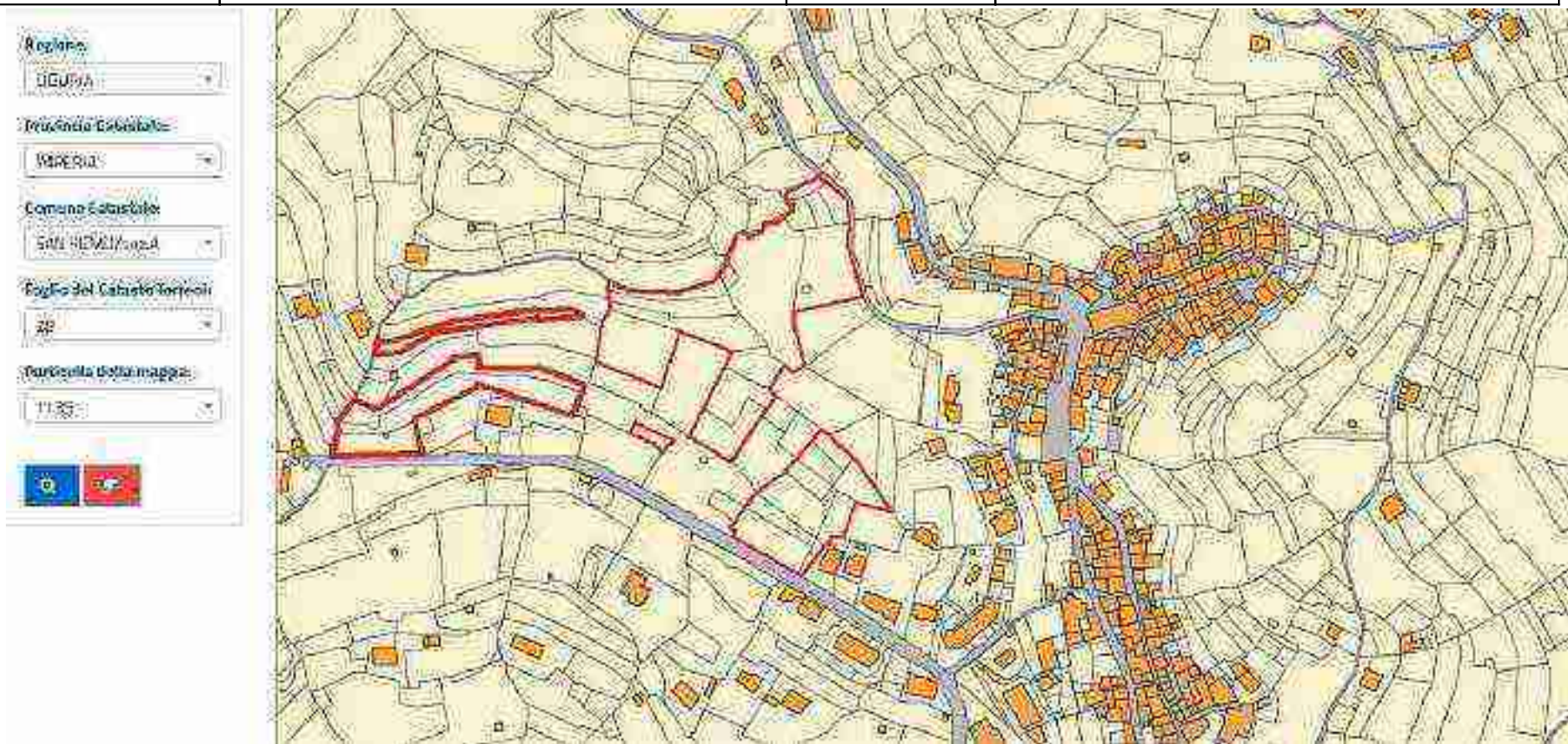
ALLEGATO: 0

SUBALTEPO: 0

PARTICELLA: 56



LOTTO	COMUNE	FOGLIO	MAPPALE
79.230	SANREMO	28	1119-1120-1121-1122-1123-1124-1126 1127-1128-1129-1134-1135-1561-1563 1564-1706-1755-1758-1761-1762-1764 1765-1837-1838
	SANREMO	29	997-1004-1005-1006-1011









LOTTO	COMUNE	FOGLIO	MAPPALE	SUBALTERNO
82.232	SANREMO	28	292	





LOTTO	COMUNE	FOGLIO	MAPPALE
70.221	TAGGIA	10	104



Teggie, I. (Lusa, Talla)



10/105



LOTTO	COMUNE	FOGLIO	MAPPALE	SUBALTERNO
71.222	TAGGIA	27	517-518	







LOTTO	COMUNE	FOGLIO	MAPPALE
72.223	TAGGIA	30	1051-1052-1054









LOTTO	COMUNE	FOGLIO	MAPPALE	SUBALTERNO
73.224	TAGGIA	30	119	





LOTTO	COMUNE	FOGLIO	MAPPALE	SUBALTERNO
74.225	TAGGIA	30	427-1919	









LOTTO	COMUNE	FOGLIO	MAPPALE
75.226	TAGGIA	31	1704-1706-1720





LOTTO	COMUNE	FOGLIO	MAPPALE
76.227	TAGGIA	6	560-652-653-657

**Regione**  
Liguria

**Provincia Catastale**  
IMPERIA

**Comune Catastale**  
TAGGIA

**Foglio del Catastro Terras**  
6

**Particella della mappa**  
567





**Informazioni particella catastale**

COMUNE CATASTALE: TAGGIA (RM) - 1024

FOGLIO: 6

ALLEGATO: 0

SEMPRETO

PARTICELLA: 567





Tagolo, Uouha, lake

1/18/2001

LOTTO	COMUNE	FOGLIO	MAPPALE
77.228	TAGGIA	8	640





LOTTO	COMUNE	FOGLIO	MAPPALE
78.229	TAGGIA	9	42-279-281-282

Regione:

LIGURIA

Provincia Catastale:

IMPERIA

Comune Catastale:

TAGGIA

Foglio del Catastro Torroni:

9

Particella della mappa:

279





**Informazioni particella catastale**

COMUNE CATASTALE TAGGIA (IM) - 1084

FOGLIO 9

ALLOTTO 4

SEZIONE 0

PARCELLA 279







LOTTO	COMUNE	FOGLIO	MAPPALE	SUBALTERNO
81.231	TAGGIA	9	322-323	







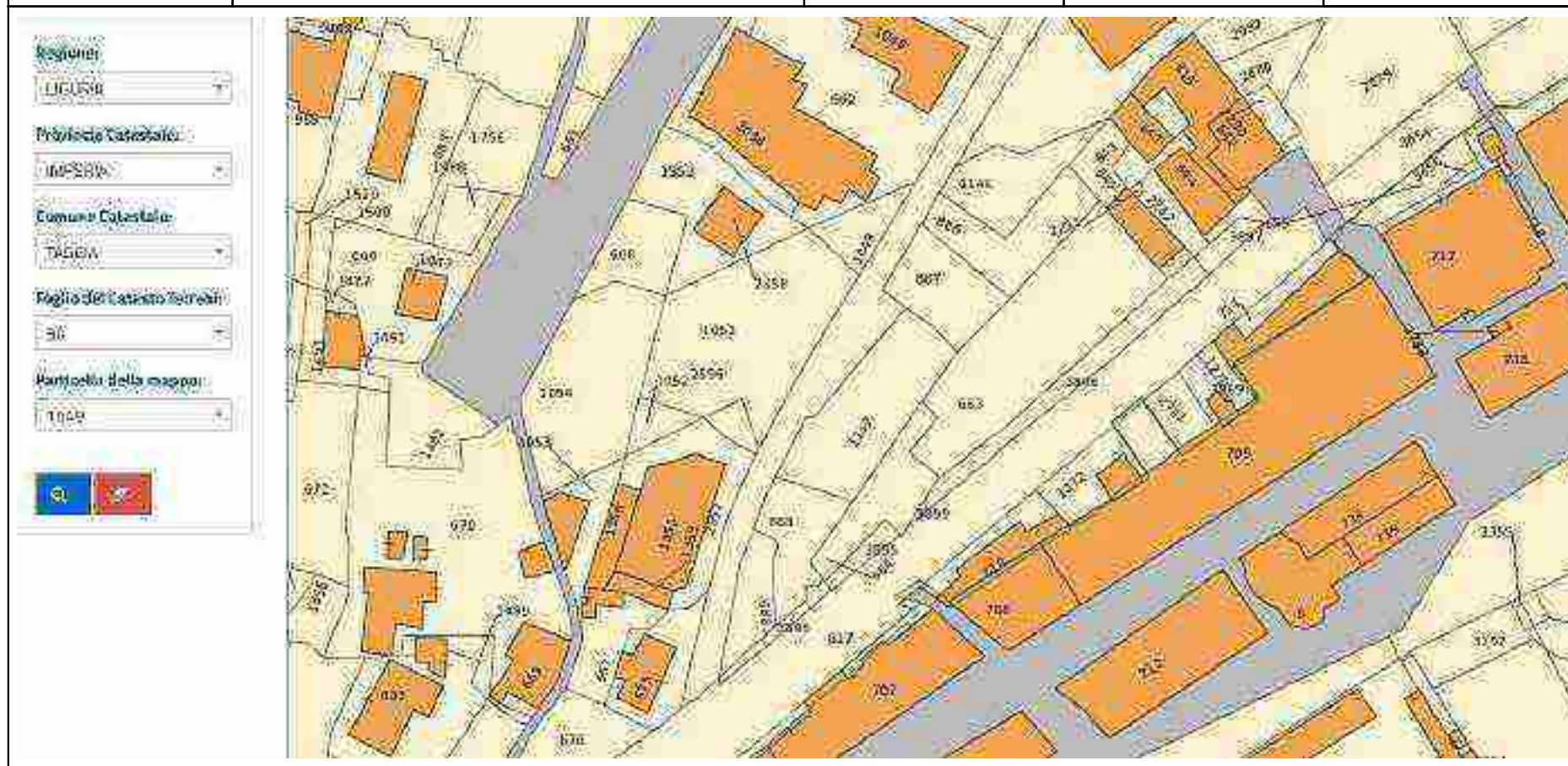
LOTTO	COMUNE	FOGLIO	MAPPALE	SUBALTERNO
83.232	TAGGIA	30	2415	







LOTTO	COMUNE	FOGLIO	MAPPALE	SUBALTERNO
84.233	TAGGIA	30	1049-3896-3898	





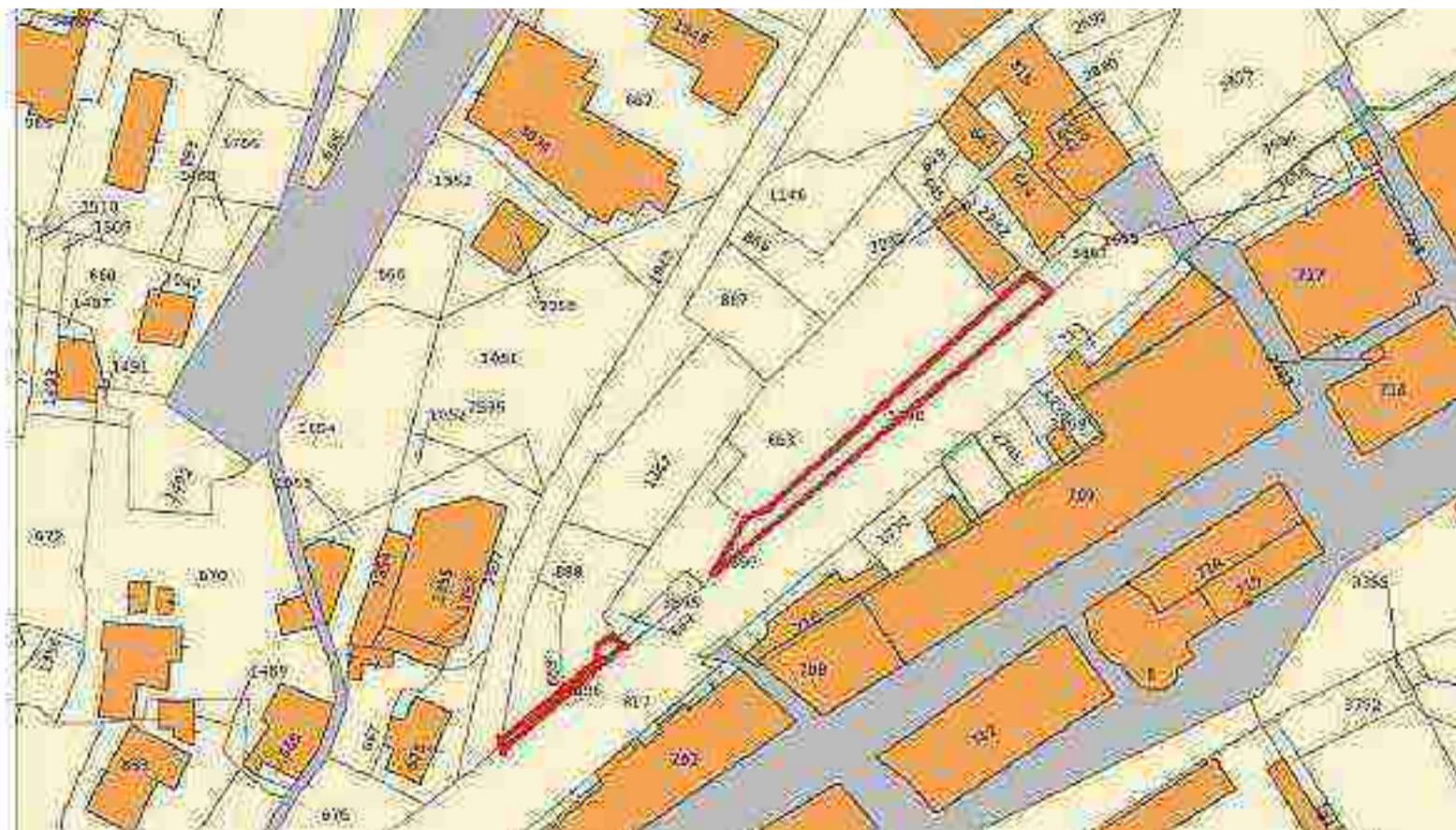
Regione:  
LIGURIA

Provincia Catastale:  
IMPERIA

Comune Catastale:  
TAGGIA

Foglio del Catasto Territoriale:  
30

Porzione della mappa:  
8698 - 8826













[← Sito informativo](#)

## Area riservata

SISTER

Utente:

Esci

### Visure catastali

Persona fisica

Persona giuridica

Riepilogo Visure

Cambia Ufficio

Passa a Ispezioni

Richieste

Assistenza

Ti trovi in: [Home dei Servizi](#) / Visure

Convenzione: [REDACTED]

Codice di Richiesta: **C00053652017**



## Ricerca in ambito nazionale

Situazione aggiornata al : 15/01/2020

[Consulta elenco degli uffici](#)

### Soggetto selezionato

Tipo richiesta: **Attualità**

Denominazione: [REDACTED]

Codice Fiscale: [REDACTED]

Immobili nel comune di: **BADALUCCO** Codice: **A536**

Immobili individuati: **2**

### Elenco immobili per diritti e quote

Catasto	Titolarietà	Ubicazione	Foglio	Particella	SubClassamento	Classe	Consistenza	Rendita	Partita	Altri Dati
	T	Proprieta' per 1/1	BADALUCCO (IM)	10	626	CAST FRUTTO	4	2 are	R.D.Euro:0,10 R.A. Euro: 0,06	4503
	T	Proprieta' per 1/1	BADALUCCO (IM)	10	627	CAST FRUTTO	4	70 ca	R.D.Euro:0,04 R.A. Euro: 0,02	4503



[← Sito informativo](#)

## Area riservata

SISTER

Utente:

[Esci](#)

### Visure catastali

Persona fisica

Persona giuridica

Riepilogo Visure

Cambia Ufficio

Passa a Ispezioni

Richieste

Assistenza

Ti trovi in: [Home dei Servizi](#) / Visure

Convenzione: [REDACTED]

Codice di Richiesta: **C00053652017**



## Ricerca in ambito nazionale

Situazione aggiornata al : 15/01/2020

[Consulta elenco degli uffici](#)

### Soggetto selezionato

Tipo richiesta: **Attualità**

Denominazione: [REDACTED]

Codice Fiscale: [REDACTED]

Immobili nel comune di: **CASTELLARO** Codice: **C143**

Immobili individuati: **11**

### Elenco immobili per diritti e quote

Catasto	Titolarietà	Ubicazione	Foglio	Particella	Sub	Classamento	Classe	Consistenza	Rendita	Partita	Altri Dati
●	T	Proprieta' per 1/1	CASTELLARO (IM)	1	110	CAST FRUTTO	1	20 ca	R.D.Euro:0,02 R.A. Euro: 0,01	2111	
●	T	Proprieta' per 1/1	CASTELLARO (IM)	5	108	INCOLT PROD	U	23 ca	R.D.Euro:0,01 R.A. Euro: 0,00	2027	
●	T	Proprieta' per 1/1	CASTELLARO (IM)	5	111	INCOLT PROD	U	18 are 47 ca	R.D.Euro:0,29 R.A. Euro: 0,19	2027	
					120						

	T	Proprieta' per 1/1CASTELLARO (IM)	5	121	INCOLT PROD	U	21 are 76 ca	R.D.Euro:0,34 R.A. Euro: 0,22	2027
	T	Proprieta' per 1/1CASTELLARO (IM)	5	139	INCOLT PROD	U	20 are 95 ca	R.D.Euro:0,32 R.A. Euro: 0,22	2027
	T	Proprieta' per 1/1CASTELLARO (IM)	5	140	INCOLT PROD	U	52 are 97 ca	R.D.Euro:0,82 R.A. Euro: 0,55	2027
	T	Proprieta' per 1/1CASTELLARO (IM)	5	343	INCOLT PROD	U	10 are	R.D.Euro:0,15 R.A. Euro: 0,10	2027
	T	Proprieta' per 1/1CASTELLARO (IM)	5	344	INCOLT PROD	U	1 are 65 ca	R.D.Euro:0,03 R.A. Euro: 0,02	2027
	T	Proprieta' per 1/1CASTELLARO (IM)	5	345	INCOLT PROD	U	3 are 35 ca	R.D.Euro:0,05 R.A. Euro: 0,03	2027
	T	Proprieta' per 1/1CASTELLARO (IM)	5	346	INCOLT PROD	U	2 are 46 ca	R.D.Euro:0,04 R.A. Euro: 0,03	2027
	T	Proprieta' per 1/1CASTELLARO (IM)	5	349	ULIVETO	3	5 are 60 ca	R.D.Euro:1,59 R.A. Euro: 1,74	835

I redditi contraddistinti da (\*) indicano che il reddito dominicale è stato calcolato tenendo conto delle deduzioni.

[Intestati](#)
[Visura Per Immobile](#)
[Ricerca per Partita](#)
[Indietro](#)





[← Sito informativo](#)

## Area riservata

SISTER

Utente:

[Esci](#)

### Visure catastali

Persona fisica

Persona giuridica

Riepilogo Visure

Cambia Ufficio

Passa a Ispezioni

Richieste

Assistenza

Ti trovi in: [Home dei Servizi](#) / Visure

Conv enzione: [REDACTED]

Codice di Richiesta: **C00053652017**



## Ricerca in ambito nazionale

Situazione aggiornata al : 15/01/2020

[Consulta elenco degli uffici](#)

### Soggetto selezionato

Tipo richiesta: **Attualità**

Denominazione: [REDACTED]

Codice Fiscale: 0 [REDACTED]

Immobili nel comune di: **CERVO** Codice: **C559**

Immobili individuati: **5**

### Elenco immobili per diritti e quote

Catasto	Titolari	Ubicazione	Foglio	Particella	Sub	Classamento	Classe	Consistenza	Rendita	Partita	Altri Dati
	T	Proprieta'	CERVO (IM)	2	193	PASCOLO	U	7 are 62 ca	R.D.Euro:0,47 R.A. Euro: 0,35	1278	
	T	Proprieta'	CERVO (IM)	3	172	PASCOLO	U	11 are 59 ca	R.D.Euro:0,72 R.A. Euro: 0,54	1278	
	T	Proprieta' per 1/1	CERVO (IM)	4	407	ULIVETO	2	1 are 6 ca	R.D.Euro:0,49 R.A. Euro: 0,38	2398	

	T	Proprieta' per 1/1CERVO (IM)	4	409	ULIVETO	2	26 ca	R.D.Euro:0,12 R.A. Euro: 0,09	2398
	T	Proprieta' per 1/1CERVO (IM)	4	410	AREA URBANA		18 ca	R.D.Euro: R.A. Euro:	

I redditi contraddistinti da (\*) indicano che il reddito dominicale è stato calcolato tenendo conto delle deduzioni.



[← Sito informativo](#)

## Area riservata

SISTER

Utente:

[Esci](#)

### Visure catastali

Persona fisica

Persona giuridica

Riepilogo Visure

Cambia Ufficio

Passa a Ispezioni

Richieste

Assistenza

Ti trovi in: [Home dei Servizi](#) / Visure

Convenzione: [REDACTED]

Codice di Richiesta: **C00053652017**



## Ricerca in ambito nazionale

Situazione aggiornata al : 15/01/2020

[Consulta elenco degli uffici](#)

### Soggetto selezionato

Tipo richiesta: **Attualità**

Denominazione: [REDACTED]



Codice Fiscale: [REDACTED]

Immobili nel comune di: **RIVALIGURE** Codice: **H328**

Immobili individuati: **5**

### Elenco immobili per diritti e quote

Catasto	Titolarietà	Ubicazione	Foglio	Particella	Sub	Classamento	Classe	Consistenza	Rendita	Partita	Altri Dati
	T	Proprieta' per 1/1RIVA LIGURE (IM)	3	260		PASCOLO	U	42 ca	R.D. Euro:0,03 R.A. Euro: 0,02	1740	
	T	Proprieta' per 1/1RIVA LIGURE (IM)	3	842		PASCOLO	U	3 are 26 ca	R.D. Euro:0,25 R.A. Euro: 0,17	1740	
	T	Proprieta' per 1/1RIVA LIGURE (IM)	4	190		ORTO IRRIG	2	19 are 10 ca	R.D. Euro:100,62 R.A. Euro: 36,99		

	T	Proprieta' per 1/1RIVA LIGURE (IM)	4	191	ORTO IRRIG	2	13 are 27 ca	R. D. Euro: 69,90 R. A. Euro: 25,70
	T	Proprieta' per 1/1RIVA LIGURE (IM)	4	193	AREA RURALE		58 ca	R. D. Euro: R. A. Euro:

I redditi contraddistinti da (\*) indicano che il reddito dominicale è stato calcolato tenendo conto delle deduzioni.



[← Sito informativo](#)

## Area riservata

SISTER

Utente:

[Esci](#)

### Visure catastali

Persona fisica

Persona giuridica

Riepilogo Visure

Cambia Ufficio

Passa a Ispezioni

Richieste

Assistenza

Ti trovi in: [Home dei Servizi](#) / Visure

Convenzione: [REDACTED]

Codice di Richiesta: **C00053652017**



## Ricerca in ambito nazionale

Situazione aggiornata al : 15/01/2020

[Consulta elenco degli uffici](#)

### Soggetto selezionato

Tipo richiesta: **Attualità**

Denominazione: [REDACTED]

Codice Fiscale: [REDACTED]

Immobili nel comune di: **SAN BARTOLOMEO AL MARE** Codice: **H763**

Immobili individuati: **17**

### Elenco immobili per diritti e quote

Catasto	Titolarietà	Ubicazione	Foglio	Particella	Sub	Classamento	Classe	Consistenza	Rendita	Partita	Altri Dati
●	T	Proprieta'SAN BARTOLOMEO AL MARE (IM)	10	256		BOSCO ALTO	2	49 are 65 ca	R.D.Euro:1,54 R.A. Euro: 0,26	5736	
●	T	Proprieta'SAN BARTOLOMEO AL MARE (IM)	10	53		PASCOLO	1	2 are 70 ca	R.D.Euro:0,42 R.A. Euro: 0,24	529	
●	T	Proprieta'SAN BARTOLOMEO AL MARE (IM)	10	54		ULIVETO	5	9 are 75 ca	R.D.Euro:0,40 R.A. Euro: 2,52	528	

	T	Proprieta' SAN BARTOLOMEO AL MARE (IM)	10	55	PASCOLO	3	35 are 26 ca	R.D.Euro:2,55 R.A. Euro: 0,73	528
	T	Proprieta' SAN BARTOLOMEO AL MARE (IM)	10	56	PASCOLO	2	32 are 55 ca	R.D.Euro:3,36 R.A. Euro: 1,34	2518
	T	Proprieta' SAN BARTOLOMEO AL MARE (IM)	9	348	PASCOLO	1	8 are 10 ca	R.D.Euro:1,25 R.A. Euro: 0,71	2518
	T	Proprieta' SAN BARTOLOMEO AL MARE (IM)	9	349	PASCOLO	2	49 are 96 ca	R.D.Euro:5,16 R.A. Euro: 2,06	2518
	T	Proprieta' SAN BARTOLOMEO AL MARE (IM)	9	350	BOSCO ALTO	2	26 are 92 ca	R.D.Euro:0,83 R.A. Euro: 0,14	2518
	T	Proprieta' SAN BARTOLOMEO AL MARE (IM)	9	351	ULIVETO	5	64 are 30 ca	R.D.Euro:2,66 R.A. Euro: 16,60	2518
	T	Proprieta' SAN BARTOLOMEO AL MARE (IM)	9	352	PASCOLO	2	1 ha 9 are 6 ca	R.D.Euro:11,26 R.A. Euro: 4,51	2518
	T	Proprieta' SAN BARTOLOMEO AL MARE (IM)	9	407	PASCOLO	1	66 ca	R.D.Euro:0,10 R.A. Euro: 0,06	2518
	T	Proprieta' SAN BARTOLOMEO AL MARE (IM)	9	409	PASCOLO	1	1 are 98 ca	R.D.Euro:0,31 R.A. Euro: 0,17	2518
	T	Proprieta' SAN BARTOLOMEO AL MARE (IM)	9	497	PASCOLO	2	1 ha 42 are 69 ca	R.D.Euro:14,74 R.A. Euro: 5,90	2518
	T	Proprieta' SAN BARTOLOMEO AL MARE (IM)	9	503	BOSCO ALTO	2	12 are 69 ca	R.D.Euro:0,39 R.A. Euro: 0,07	2518
	T	Proprieta' SAN BARTOLOMEO AL MARE (IM)	9	504	BOSCO ALTO	2	30 are 45 ca	R.D.Euro:0,94 R.A. Euro: 0,16	2518
	T	Proprieta' SAN BARTOLOMEO AL MARE (IM)	9	505	PASCOLO	1	1 ha 17 are 15 ca	R.D.Euro:18,15 R.A. Euro: 10,29	2518
	T	Proprieta' SAN BARTOLOMEO AL MARE (IM)	9	506	BOSCO ALTO	2	24 are 81 ca	R.D.Euro:0,77 R.A. Euro: 0,13	2518

I redditi contraddistinti da (\*) indicano che il reddito dominicale è stato calcolato tenendo conto delle deduzioni.

[Intestati](#)
[Visura Per Immobile](#)
[Ricerca per Partita](#)
[Indietro](#)



[← Sito informativo](#)

## Area riservata

SISTER

Utente:

[Esci](#)

### Visure catastali

Persona fisica

Persona giuridica

Riepilogo Visure

Cambia Ufficio

Passa a Ispezioni

Richieste

Assistenza

Ti trovi in: [Home dei Servizi](#) / Visure

Convenzione: [REDACTED]

Codice di Richiesta: **C00053652017**



## Ricerca in ambito nazionale

**Situazione aggiornata al : 15/01/2020**

[Consulta elenco degli uffici](#)

### Soggetto selezionato

Tipo richiesta: **Attualità**

Denominazione: **NEGOZIO DI COSTRUZIONI GENERALI S.p.A. CON SEDE IN ARMA DI TIGLIA VIA G. COLOMBO N. 201**

Codice Fiscale: **04121010000**

Immobile nel comune di: **SAN BARTOLOMEO AL MARE** Codice: **H763**

Immobili individuati: **1**

### Elenco immobili per diritti e quote

Catasto	Titolarietà	Ubicazione	Foglio	Particella	Sub	Classamento	Classe	Consistenza	Rendita	Partita	Altri Dati
	T	Proprieta' per 1000/1000	SAN BARTOLOMEO AL MARE (IM)	11	11	ULIVETO	2	2 ha 54 are 45 ca	R.D.Euro: 118,27 R.A. Euro: 91,99		



[← Sito informativo](#)

## Area riservata

SISTER

Utente:

[Esci](#)

### Visure catastali

Persona fisica

Persona giuridica

Riepilogo Visure

Cambia Ufficio

Passa a Ispezioni

Richieste

Assistenza

Ti trovi in: [Home dei Servizi](#) / Visure

Conv enzione: [REDACTED]

Codice di Richiesta: **C00053652017**



## Ricerca in ambito nazionale

Situazione aggiornata al : 15/01/2020

[Consulta elenco degli uffici](#)

### Soggetto selezionato

Tipo richiesta: **Attualità**

Denominazione: [REDACTED]

Codice Fiscale: [REDACTED]

Immobili nel comune di: **SAN LORENZO AL MARE** Codice: **H957**

Immobili individuati: 17

### Elenco immobili per diritti e quote

Catasto	Titolari	Ubicazione	Foglio	Particella	Sub	Classamento	Classe	Consistenza	Rendita	Partita	Altri Dati
●	T Proprieta' per 1/1	SAN LORENZO AL MARE (IM)	2	267		SEM IRR ARB	1	21 are 54 ca	R.D.Euro:25,59 R.A. Euro: 18,91		
●	T Proprieta'	SAN LORENZO AL MARE (IM)	2	268		SEM IRR ARB	1	8 are 4 ca	R.D.Euro:9,55 R.A. Euro: 7,06		
●	T Proprieta'	SAN LORENZO AL MARE (IM)	2	269		SEM IRR ARB	1	8 are 74 ca	R.D.Euro:10,38 R.A. Euro: 7,67		



	T	Proprieta'	SAN LORENZO AL MARE (IM)	2	270	SEM IRR ARB	1	24 are 34 ca	R.D.Euro:28,91 R.A. Euro: 21,37	
	T	Proprieta'	SAN LORENZO AL MARE (IM)	2	271	SEM IRR ARB	1	12 are 55 ca	R.D.Euro:14,91 R.A. Euro: 11,02	
	T	Proprieta'	SAN LORENZO AL MARE (IM)	2	272	SEM IRR ARB	1	2 are 81 ca	R.D.Euro:3,34 R.A. Euro: 2,47	
	T	Proprieta'	SAN LORENZO AL MARE (IM)	2	273	SEM IRR ARB	1	12 are 76 ca	R.D.Euro:15,16 R.A. Euro: 11,20	
	T	Proprieta' per 1/1	SAN LORENZO AL MARE (IM)	2	278	SEM IRR ARB	1	11 are 90 ca	R.D.Euro:14,14 R.A. Euro: 10,45	
	T	Proprieta' per 1/1	SAN LORENZO AL MARE (IM)	2	279	SEM IRR ARB	1	9 are 6 ca	R.D.Euro:10,76 R.A. Euro: 7,95	
	T	Proprieta' per 1/1	SAN LORENZO AL MARE (IM)	2	280	SEM IRR ARB	1	9 are 61 ca	R.D.Euro:11,42 R.A. Euro: 8,44	
	T	Proprieta' per 1/1	SAN LORENZO AL MARE (IM)	2	281	SEM IRR ARB	1	2 are 91 ca	R.D.Euro:3,46 R.A. Euro: 2,55	
	T	Proprieta' per 1/1	SAN LORENZO AL MARE (IM)	2	282	SEM IRR ARB	1	2 are 49 ca	R.D.Euro:2,96 R.A. Euro: 2,19	
	T	Proprieta' per 1/1	SAN LORENZO AL MARE (IM)	2	283	SEM IRR ARB	1	30 are 43 ca	R.D.Euro:36,15 R.A. Euro: 26,72	
	T	Proprieta'	SAN LORENZO AL MARE (IM)	2	403	SEMIN IRRIG	1	1 are 86 ca	R.D.Euro:2,07 R.A. Euro: 1,54	1415
	T	Proprieta' per 1/1	SAN LORENZO AL MARE (IM)	2	457	SEM IRR ARB	1	10 are 45 ca	R.D.Euro:12,41 R.A. Euro: 9,17	
	T	Proprieta' per 1/1	SAN LORENZO AL MARE (IM)	2	657	SEMIN IRRIG	1	80 ca	R.D.Euro:0,89 R.A. Euro: 0,66	581
	T	Proprieta' per 1/1	SAN LORENZO AL MARE (IM)	2	725	SEM IRR ARB	1	8 are	R.D.Euro:2,07 (*) R.A. Euro: 7,02	

I redditi contraddistinti da (\*) indicano che il reddito dominicale è stato calcolato tenendo conto delle deduzioni.



[← Sito informativo](#)

## Area riservata

SISTER

Utente:

[Esci](#)

### Visure catastali

Persona fisica

Persona giuridica

Riepilogo Visure

Cambia Ufficio

Passa a Ispezioni

Richieste

Assistenza

Ti trovi in: [Home dei Servizi](#) / Visure

Convenzione: [REDACTED]

Codice di Richiesta: **C00053652017**



## Ricerca in ambito nazionale

**Situazione aggiornata al : 15/01/2020**

[Consulta elenco degli uffici](#)

### Soggetto selezionato

Tipo richiesta: **Attualità**

Denominazione: [REDACTED]

Codice Fiscale: [REDACTED]

Immobili nel comune di: **SAN LORENZO AL MARE** Codice: **H957**

Immobili individuati: 7

### Elenco immobili per diritti e quote

Catasto	Titolarietà	Ubicazione	Foglio	Particella	Sub	Classamento	Classe	Consistenza	Rendita	Partita	Altri Dati
811	T	Proprieta' per 1000/1000SAN LORENZO AL MARE (IM)	1	802		SEM IRR ARB	2	4 are 83 ca	R.D.Euro:4,49 R.A. Euro: 3,74		
	T	Proprieta' per 1000/1000SAN LORENZO AL MARE (IM)	2	242		INCOLT PROD	U	3 are 57 ca	R.D.Euro:0,06 R.A. Euro: 0,04		
	T	Proprieta' per 1000/1000SAN LORENZO AL MARE (IM)	2	243		SEM IRR ARB	1	24 are 50 ca	R.D.Euro:29,10 R.A. Euro: 21,51		

	T	Proprieta' per 1000/1000SAN LORENZO AL MARE (IM)	2	245	SEM IRR ARB	1	12 are 90 ca	R. D. Euro: 15,32 R. A. Euro: 11,33
	T	Proprieta' per 1000/1000SAN LORENZO AL MARE (IM)	2	246	SEM IRR ARB	1	22 are 55 ca	R. D. Euro: 26,79 R. A. Euro: 19,80
	T	Proprieta' per 1000/1000SAN LORENZO AL MARE (IM)	2	247	SEM IRR ARB	1	32 are 19 ca	R. D. Euro: 38,24 R. A. Euro: 28,26
	T	Proprieta' per 1000/1000SAN LORENZO AL MARE (IM)	2	404	SEMIN IRRIG	1	18 are 26 ca	R. D. Euro: 20,28 R. A. Euro: 15,09

1618

I redditi contraddistinti da (\*) indicano che il reddito dominicale è stato calcolato tenendo conto delle deduzioni.



●	T	Proprieta' per 1/1	SANREMO (IM) Sez.A	27	1144	INCOLT PROD	1	9 are 45 ca	R.D.Euro:0,29 R.A. Euro: 0,15	81437
●	T	Proprieta' per 1/1	SANREMO (IM) Sez.A	27	1145	INCOLT PROD	1	1 are 56 ca	R.D.Euro:0,05 R.A. Euro: 0,02	81437
●	T	Proprieta' per 1/1	SANREMO (IM) Sez.A	28	1119	SEM IRR ARB	2	2 are 47 ca	R.D.Euro:2,55 R.A. Euro: 1,91	
●	T	Proprieta' per 1/1	SANREMO (IM) Sez.A	28	1120	PASC CESPUG	U	1 are 26 ca	R.D.Euro:0,03 R.A. Euro: 0,03	19291
●	T	Proprieta' per 1/1	SANREMO (IM) Sez.A	28	1121	PASC CESPUG	U	2 are 3 ca	R.D.Euro:0,05 R.A. Euro: 0,05	19291
●	T	Proprieta' per 1/1	SANREMO (IM) Sez.A	28	1122	SEMINATIVO	1	2 are 29 ca	R.D.Euro:0,95 R.A. Euro: 1,42	13565
●	T	Proprieta' per 1/1	SANREMO (IM) Sez.A	28	1123	ORTO IRRIG	3	14 are 50 ca	R.D.Euro:47,55 R.A. Euro: 26,21	
●	T	Proprieta' per 1/1	SANREMO (IM) Sez.A	28	1124	AREA FAB DM		16 ca	R.D.Euro: R.A. Euro:	
●	T	Proprieta' per 1/1	SANREMO (IM) Sez.A	28	1126	SEM IRR ARB	2	27 are 75 ca	R.D.Euro:28,66 R.A. Euro: 21,50	
●	T	Proprieta' per 1/1	SANREMO (IM) Sez.A	28	1127	SEM IRR ARB	2	3 are 91 ca	R.D.Euro:4,04 R.A. Euro: 3,03	
●	T	Proprieta' per 1/1	SANREMO (IM) Sez.A	28	1128	SEM IRR ARB	2	6 are 60 ca	R.D.Euro:6,82 R.A. Euro: 5,11	
●	T	Proprieta' per 1/1	SANREMO (IM) Sez.A	28	1129	SEM IRR ARB	2	10 are 25 ca	R.D.Euro:10,59 R.A. Euro: 7,94	
●	T	Proprieta' per 1/1	SANREMO (IM) Sez.A	28	1134	SEM IRR ARB	2	14 are 41 ca	R.D.Euro:14,88 R.A. Euro: 11,16	
●	T	Proprieta' per 1/1	SANREMO (IM) Sez.A	28	1135	SEM IRR ARB	2	3 are 36 ca	R.D.Euro:3,47 R.A. Euro: 2,60	
●	T	Proprieta' per 1/1	SANREMO (IM) Sez.A	28	1561	SEM IRR ARB	2	8 are 50 ca	R.D.Euro:8,78 R.A. Euro: 6,58	
●	T	Proprieta' per 1/1	SANREMO (IM) Sez.A	28	1563	SEM IRR ARB	2	8 are 62 ca	R.D.Euro:8,90 R.A. Euro: 6,68	
●	T	Proprieta' per 1/1	SANREMO (IM) Sez.A	28	1564	SEM IRR ARB	2	4 are 67 ca	R.D.Euro:4,82 R.A. Euro: 3,62	
●	T	Proprieta' per 1/1	SANREMO (IM) Sez.A	28	1706	SEM IRR ARB	2	2 are 82 ca	R.D.Euro:2,91 R.A. Euro: 2,18	
●	T	Proprieta' per 1/1	SANREMO (IM) Sez.A	28	1755	ORTO IRRIG	3	10 are 47 ca	R.D.Euro:34,34 R.A. Euro: 18,93	
●	T	Proprieta' per 1/1	SANREMO (IM) Sez.A	28	1758	SEM IRR ARB	2	2 are	R.D.Euro:2,07 R.A. Euro: 1,55	
●	T	Proprieta' per 1/1	SANREMO (IM) Sez.A	28	1761	SEM IRR ARB	2	6 are 90 ca	R.D.Euro:7,13 R.A. Euro: 5,35	
●	T	Proprieta' per 1/1	SANREMO (IM) Sez.A	28	1762	SEM IRR ARB	2	6 are 1 ca	R.D.Euro:6,21 R.A. Euro: 4,66	
●	T	Proprieta' per 1/1	SANREMO (IM) Sez.A	28	1764	SEM IRR ARB	2	8 are 98 ca	R.D.Euro:9,28 R.A. Euro: 6,96	86086
●	T	Proprieta' per 1/1	SANREMO (IM) Sez.A	28	1765	SEM IRR ARB	2	3 are 51 ca	R.D.Euro:3,63 R.A. Euro: 2,72	
●	T	Proprieta' per 1/1	SANREMO (IM) Sez.A	28	1837	SEM IRR ARB	2	3 are 38 ca	R.D.Euro:3,49 R.A. Euro: 2,62	
●	T	Proprieta' per 1/1	SANREMO (IM) Sez.A	28	1838	SEM IRR ARB	2	1 are 15 ca	R.D.Euro:1,19 R.A. Euro: 0,89	
●	T	Proprieta' per 1/1	SANREMO (IM) Sez.A	28	292	ULIVETO	1	18 are 83 ca	R.D.Euro:10,70 R.A. Euro: 7,78	
●	T	Proprieta' per 1/1	SANREMO (IM) Sez.A	29	1004	SEM IRR ARB	3	6 are 93 ca	R.D.Euro:4,83 R.A. Euro: 4,83	
●	T	Proprieta' per 1/1	SANREMO (IM) Sez.A	29	1005	SEM IRR ARB	3	2 are 62 ca	R.D.Euro:1,83 R.A. Euro: 1,83	

	T	Proprieta' per 1/1	SANREMO (IM) Sez.A	29	1006	SEM IRR ARB	3	18 are 46 ca	R.D.Euro:12,87 R.A. Euro: 12,87	
	T	Proprieta' per 1/1	SANREMO (IM) Sez.A	29	1011	SEM IRR ARB	2	7 are 58 ca	R.D.Euro:7,83 R.A. Euro: 5,87	
	T	Proprieta' per 1/1	SANREMO (IM) Sez.A	29	997	SEM IRR ARB	3	4 are 80 ca	R.D.Euro:3,35 R.A. Euro: 3,35	
	T	Proprieta' per 250/1000	SANREMO (IM) Sez.A	47	272	INCOLT PROD	2	22 are 70 ca	R.D.Euro:0,35 R.A. Euro: 0,12	86067
	T	Proprieta' per 250/1000	SANREMO (IM) Sez.A	47	372	INCOLT STER		16 are 28 ca	R.D.Euro: R.A. Euro:	86067
	T	Proprieta' per 250/1000	SANREMO (IM) Sez.A	47	373	FU D ACCERT		13 are 57 ca	R.D.Euro: R.A. Euro:	86067
	T	Proprieta' per 250/1000	SANREMO (IM) Sez.A	47	374	AREA RURALE		12 ca	R.D.Euro: R.A. Euro:	86067
	T	Proprieta' per 250/1000	SANREMO (IM) Sez.A	47	393	INCOLT STER		21 are 8 ca	R.D.Euro: R.A. Euro:	86067
	T	Proprieta' per 1/1	SANREMO (IM) Sez.B	2	529	ULIVETO	4	5 are 45 ca	R.D.Euro:0,56 R.A. Euro: 1,41	1469
	T	Proprieta' per 1/1	SANREMO (IM) Sez.B	3	103	BOSCO ALTO	1	43 are 96 ca	R.D.Euro:1,59 R.A. Euro: 0,68	29
	T	Proprieta' per 1/1	SANREMO (IM) Sez.B	3	56	BOSCO ALTO	1	68 are 4 ca	R.D.Euro:2,46 R.A. Euro: 1,05	29

I redditi contraddistinti da (\*) indicano che il reddito dominicale è stato calcolato tenendo conto delle deduzioni.

[Intestati](#)
[Visura Per Immobile](#)
[Ricerca per Partita](#)
[Indietro](#)



[← Sito informativo](#)

## Area riservata

SISTER

Utente:

[Esci](#)

### Visure catastali

Persona fisica

Persona giuridica

Riepilogo Visure

Cambia Ufficio

Passa a Ispezioni

Richieste

Assistenza

Ti trovi in: [Home dei Servizi](#) / Visure

Convenzione: [REDACTED]

Codice di Richiesta: **C00053652017**



## Ricerca in ambito nazionale

Situazione aggiornata al : 15/01/2020

[Consulta elenco degli uffici](#)

### Soggetto selezionato

Tipo richiesta: **Attualità**

Denominazione: [REDACTED]

Codice Fiscale: [REDACTED]

Immobile nel comune di: **SANREMO** Codice: **I138**

Immobili individuati: 1

### Elenco immobili per diritti e quote

Catasto	Titolarietà	Ubicazione	Foglio	Particella	Sub	Classamento	Classe	Consistenza	Rendita	Partita	Altri Dati
●	T	Proprieta' per 1000/1000	SANREMO (IM) Sez.B	4	482	SEM IRR ARB	U	2 are 64 ca	R.D. Euro: 2,25 R.A. Euro: 1,91		

I redditi contraddistinti da (\*) indicano che il reddito dominicale è stato calcolato tenendo conto delle deduzioni.



[← Sito informativo](#)

## Area riservata

SISTER

Utente:

[Esci](#)

### Visure catastali

Persona fisica

Persona giuridica

Riepilogo Visure

Cambia Ufficio

Passa a Ispezioni

Richieste

Assistenza

Ti trovi in: [Home dei Servizi](#) / Visure

Convensione:

Codice di Richiesta: **C00053652017**



## Ricerca in ambito nazionale

Situazione aggiornata al : 15/01/2020

[Consulta elenco degli uffici](#)

### Soggetto selezionato

Tipo richiesta: **Attualità**

Denominazione

Codice Fiscale

Immobili nel comune di: **SANREMO** Codice: **I138**

Immobili individuati: **33**

### Elenco immobili per diritti e quote

Catasto	Titolarietà	Ubicazione	Foglio	Particella	Sub	Classamento	Classe	Consistenza	Rendita	Partita	Altri Dati
	T	Proprieta' per 1000/1000SANREMO (IM) Sez.A	2	108		BOSCO ALTO	2	26 are 7 ca	R.D.Euro:0,81 R.A. Euro: 0,13	15925	
	T	Proprieta' per 1000/1000SANREMO (IM) Sez.B	2	300		ULIVETO	2	14 are 42 ca	R.D.Euro:6,33 R.A. Euro: 4,47	1469	
	T	Proprieta' per 1000/1000SANREMO (IM) Sez.B	2	315		ULIVETO	2	2 are 64 ca	R.D.Euro:1,16 R.A. Euro: 0,82	1469	



●	T	Proprieta' per 1000/1000SANREMO (IM) Sez.B	2	316	ULIVETO	2	19 are 18 ca	R.D.Euro:8,42 R.A. Euro: 5,94	1469
●	T	Proprieta' per 1000/1000SANREMO (IM) Sez.B	2	421	PASCOLO	U	21 are 81 ca	R.D.Euro:1,69 R.A. Euro: 1,13	1469
●	T	Proprieta' per 1000/1000SANREMO (IM) Sez.B	2	467	SEM IRR ARB	U	12 are 99 ca	R.D.Euro:11,07 R.A. Euro: 9,39	
●	T	Proprieta' per 1000/1000SANREMO (IM) Sez.B	2	468	AREA FAB DM		13 ca	R.D.Euro: R.A. Euro:	
●	T	Proprieta' per 1000/1000SANREMO (IM) Sez.B	2	469	ULIVETO	3	9 are 39 ca	R.D.Euro:2,42 R.A. Euro: 2,67	1469
●	T	Proprieta' per 1000/1000SANREMO (IM) Sez.B	2	513	ULIVETO	3	24 are 34 ca	R.D.Euro:6,29 R.A. Euro: 6,91	1469
●	T	Proprieta' per 1000/1000SANREMO (IM) Sez.B	2	514	ULIVETO	3	16 are 66 ca	R.D.Euro:4,30 R.A. Euro: 4,73	1469
●	T	Proprieta' per 1000/1000SANREMO (IM) Sez.B	2	53	BOSCO ALTO	1	1 ha 14 are 56 ca	R.D.Euro:4,14 R.A. Euro: 1,77	1469
●	T	Proprieta' per 1000/1000SANREMO (IM) Sez.B	2	534	ULIVETO	3	21 are 60 ca	R.D.Euro:5,58 R.A. Euro: 6,14	1469
●	T	Proprieta' per 1000/1000SANREMO (IM) Sez.B	2	535	ULIVETO	3	13 are 74 ca	R.D.Euro:3,55 R.A. Euro: 3,90	4007
●	T	Proprieta' per 1000/1000SANREMO (IM) Sez.B	2	537	ULIVETO	3	7 are 27 ca	R.D.Euro:1,88 R.A. Euro: 2,07	4007
●	T	Proprieta' per 1000/1000SANREMO (IM) Sez.B	2	604	ULIVETO	3	3 are 26 ca	R.D.Euro:0,84 R.A. Euro: 0,93	1469
●	T	Proprieta' per 1000/1000SANREMO (IM) Sez.B	2	605	SEMIN IRRIG	2	8 are 15 ca	R.D.Euro:6,52 R.A. Euro: 5,47	4007
●	T	Proprieta' per 1000/1000SANREMO (IM) Sez.B	2	679	SEM IRR ARB	U	17 are 39 ca	R.D.Euro:14,82 R.A. Euro: 12,57	
●	T	Proprieta' per 1000/1000SANREMO (IM) Sez.B	2	680	SEM IRR ARB	U	16 are 1 ca	R.D.Euro:13,64 R.A. Euro: 11,58	
●	T	Proprieta' per 1000/1000SANREMO (IM) Sez.B	2	782	PASCOLO	U	1 are 80 ca	R.D.Euro:0,14 R.A. Euro: 0,09	1469
●	T	Proprieta' per 1000/1000SANREMO (IM) Sez.B	3	197	BOSCO ALTO	2	6 are 95 ca	R.D.Euro:0,22 R.A. Euro: 0,04	1469
●	T	Proprieta' per 1000/1000SANREMO (IM) Sez.B	3	198	ULIVETO	3	8 are 27 ca	R.D.Euro:2,14 R.A. Euro: 2,35	1469
●	T	Proprieta' per 1000/1000SANREMO (IM) Sez.B	3	278	ULIVETO	3	6 are 25 ca	R.D.Euro:1,61 R.A. Euro: 1,78	1469
●	T	Proprieta' per 1000/1000SANREMO (IM) Sez.B	3	282	ULIVETO	3	3 are 8 ca	R.D.Euro:0,80 R.A. Euro: 0,87	1469
●	T	Proprieta' per 1000/1000SANREMO (IM) Sez.B	3	287	ULIVETO	2	2 are 68 ca	R.D.Euro:1,18 R.A. Euro: 0,83	1469
●	T	Proprieta' per 1000/1000SANREMO (IM) Sez.B	3	288	ULIVETO	3	30 are 29 ca	R.D.Euro:7,82 R.A. Euro: 8,60	4007
●	T	Proprieta' per 1000/1000SANREMO (IM) Sez.B	3	289	SEMINATIVO	2	19 are 62 ca	R.D.Euro:4,05 R.A. Euro: 9,12	1469
●	T	Proprieta' per 1000/1000SANREMO (IM) Sez.B	3	333	SEM IRR ARB	U	11 are 21 ca	R.D.Euro:9,55 R.A. Euro: 8,11	
●	T	Proprieta' per 1000/1000SANREMO (IM) Sez.B	3	78	ULIVETO	3	9 are	R.D.Euro:2,32 R.A. Euro: 2,56	1469
●	T	Proprieta' per 1000/1000SANREMO (IM) Sez.B	3	79	BOSCO ALTO	2	7 are 90 ca	R.D.Euro:0,24 R.A. Euro: 0,04	1469
●	T	Proprieta' per 1000/1000SANREMO (IM) Sez.B	4	1024	ULIVETO	2	51 are 12 ca	R.D.Euro:22,44 R.A. Euro: 15,84	232
●	T	Proprieta' per 1000/1000SANREMO (IM) Sez.B	4	339	ULIVETO	3	7 are 69 ca	R.D.Euro:1,99 R.A. Euro: 2,18	1469
●	T	Proprieta' per 1000/1000SANREMO (IM) Sez.B	4	466	SEM IRR ARB	U	2 are 20 ca	R.D.Euro:0,45 (*) R.A. Euro: 1,59	



T Proprieta' per 1000/1000SANREMO (IM) Sez.B 4 481 VIGNETO 1 9 are 99 ca

R.D.Euro:13,16  
R.A. Euro: 9,29

I redditi contraddistinti da (\*) indicano che il reddito dominicale è stato calcolato tenendo conto delle deduzioni.

[Intestati](#)

[Visura Per Immobile](#)

[Ricerca per Partita](#)

[Indietro](#)



← Sito informativo

## Area riservata

SISTER

Utente:

Esci

### Visure catastali

Persona fisica

Persona giuridica

Riepilogo Visure

Cambia Ufficio

Passa a Ispezioni

Richieste

Assistenza

Ti trovi in: [Home dei Servizi](#) / Visure

Convenzione: [REDACTED]

Codice di Richiesta: **C00053652017**



## Ricerca in ambito nazionale Ufficio provinciale di: IMPERIA

Situazione aggiornata al : 15/01/2020

[Consulta elenco degli uffici](#)

### Soggetto selezionato

Tipo richiesta: **Attualità**

Denominazione: [REDACTED]

Immobili nel comune di: **SANREMO** Codice: **I138**

Immobili individuati: **3**

### Elenco immobili per diritti e quote

Catasto	Titolarietà	Ubicazione	Foglio	Particella	Sub	Classamento	Classe	Consistenza	Rendita	Partita	Altri Dati
●	T	Proprieta' per 38914/100000SANREMO (IM) Sez.A	36	188		ORTO IR FI	3	4 ca	R.D.Euro:0,74 (*) R.A. Euro: 0,31	26547	
●	T	Proprieta' per 38914/100000SANREMO (IM) Sez.A	36	196		ORTO IR FI	3	5 are 55 ca	R.D.Euro:102,90 (*) R.A. Euro: 43,28	20083	



T Proprieta' per 38914/100000SANREMO (IM) Sez.A 36 2030 ORTO IR FI 3 2 ca

R.D.Euro:0,37 (\*)  
R.A. Euro: 0,16 21259

I redditi contraddistinti da (\*) indicano che il reddito dominicale è stato calcolato tenendo conto delle deduzioni.

[Intestati](#)

[Visura Per Immobile](#)

[Ricerca per Partita](#)

[Indietro](#)



[← Sito informativo](#)

## Area riservata

SISTER

Utente:

[Esci](#)

### Visure catastali

Persona fisica

Persona giuridica

Riepilogo Visure

Cambia Ufficio

Passa a Ispezioni

Richieste

Assistenza

Ti trovi in: [Home dei Servizi / Visure](#)

Convenzione: [REDACTED]

Codice di Richiesta: **C00053652017**



## Ricerca in ambito nazionale

Situazione aggiornata al : 15/01/2020

[Consulta elenco degli uffici](#)

### Soggetto selezionato

Tipo richiesta: **Attualità**

Denominazione: [REDACTED]

Codice Fiscale: 00124340009

Immobili nel comune di: **TAGGIA** Codice: **L024**

Immobili individuati: **2**

### Elenco immobili per diritti e quote

Catasto	Titolari	Ubicazione	Foglio	Particella	Sub	Classamento	Classe	Consistenza	Rendita	Partita	Altri Dati
●	T	Proprieta' per 1000/1000	TAGGIA (IM)	29	15	ULIVETO	4	11 are 16 ca	R.D. Euro: 1,44 R.A. Euro: 3,17	6393	
●	T	Proprieta' per 1/1	TAGGIA (IM)	30	2	AREA FAB DM		24 ca	R.D. Euro: R.A. Euro:		



[← Sito informativo](#)

## Area riservata

SISTER

Utente:

[Esci](#)

### Visure catastali

Persona fisica

Persona giuridica

Riepilogo Visure

Cambia Ufficio

Passa a Ispezioni

Richieste

Assistenza

Ti trovi in: [Home dei Servizi](#) / Visure

Convensione: [REDACTED]

Codice di Richiesta: **C00053652017**



## Ricerca in ambito nazionale

**Situazione aggiornata al : 15/01/2020**

[Consulta elenco degli uffici](#)

### Soggetto selezionato

Tipo richiesta: **Attualità**

Denominazione: [REDACTED]

Codice Fiscale: [REDACTED]

Immobili nel comune di: **TAGGIA** Codice: **L024**

Immobili individuati: **57**

### Elenco immobili per diritti e quote

Catasto	Titolarietà	Ubicazione	Foglio	Particella	Sub	Classamento	Classe	Consistenza	Rendita	Partita	Altri Dati
	T	Proprieta' per 1/1	TAGGIA (IM)	1	435	BOSCO MISTO	U	30 ca	R.D. Euro:0,01 R.A. Euro: 0,00	9240	
	T	Proprieta' per 1/1	TAGGIA (IM)	10	104	BOSCO CEDUO	3	26 are 10 ca	R.D. Euro:0,27 R.A. Euro: 0,13		
	T	Proprieta' per 1/2	TAGGIA (IM)	24	165	SEM IRR ARB	U	9 are 38 ca	R.D. Euro:9,69 R.A. Euro: 2,42		
					143						

●	T	Proprieta' per 1/2 TAGGIA (IM)	24	167	ULIVETO	3	44 are 40 ca	R.D.Euro:12,61 R.A. Euro: 13,76	11407
●	T	Proprieta' per 1/2 TAGGIA (IM)	24	205	INCOLT PROD	U	18 are 85 ca	R.D.Euro:0,58 R.A. Euro: 0,19	11407
●	T	Proprieta' per 1/2 TAGGIA (IM)	24	206	SEM IRR ARB	U	34 are 35 ca	R.D.Euro:35,48 R.A. Euro: 8,87	
●	T	Proprieta' per 1/2 TAGGIA (IM)	24	240	BOSCO ALTO	3	7 are 66 ca	R.D.Euro:0,20 R.A. Euro: 0,04	11407
●	T	Proprieta' per 1/2 TAGGIA (IM)	24	241	BOSCO ALTO	3	5 are 30 ca	R.D.Euro:0,14 R.A. Euro: 0,03	11407
●	T	Proprieta' per 1/2 TAGGIA (IM)	24	249	ULIVETO	4	15 are 91 ca	R.D.Euro:2,05 R.A. Euro: 4,52	11407
●	T	Proprieta' per 1/1 TAGGIA (IM)	27	517	BOSCO ALTO	2	42 are 64 ca	R.D.Euro:1,54 R.A. Euro: 0,22	
●	T	Proprieta' per 1/1 TAGGIA (IM)	27	518	BOSCO ALTO	2	1 ha 20 are 7 ca	R.D.Euro:4,34 R.A. Euro: 0,62	
●	T	Proprieta' per 1/1 TAGGIA (IM)	28	603	BOSCO ALTO	2	1 ha 80 are 56 ca	R.D.Euro:6,53 R.A. Euro: 0,93	6393
●	T	Proprieta' per 1/1 TAGGIA (IM)	28	606	AREA RURALE		28 ca	R.D.Euro: R.A. Euro:	
●	T	Proprieta' per 1/1 TAGGIA (IM)	28	607	ULIVETO	3	1 ha 59 are 84 ca	R.D.Euro:45,40 R.A. Euro: 49,53	14117
●	T	Proprieta' per 1/1 TAGGIA (IM)	28	807	SEM IRR ARB	U	21 are 75 ca	R.D.Euro:22,47 R.A. Euro: 5,62	
●	T	Proprieta' per 1/1 TAGGIA (IM)	29	11	SEM IRR ARB	U	7 are 3 ca	R.D.Euro:7,26 R.A. Euro: 1,82	
●	T	Proprieta' per 1/1 TAGGIA (IM)	29	12	ULIVETO	4	8 are 11 ca	R.D.Euro:1,05 R.A. Euro: 2,30	6393
●	T	Proprieta' per 1/1 TAGGIA (IM)	29	13	SEM IRR ARB	U	5 are 98 ca	R.D.Euro:4,01 (*) R.A. Euro: 1,54	
●	T	Proprieta' per 1/1 TAGGIA (IM)	29	16	ULIVETO	4	38 are 21 ca	R.D.Euro:4,93 R.A. Euro: 10,85	6393
●	T	Proprieta' per 1/1 TAGGIA (IM)	29	216	BOSCO ALTO	3	1 ha 53 are 85 ca	R.D.Euro:3,97 R.A. Euro: 0,79	6312
●	T	Proprieta' per 1/1 TAGGIA (IM)	29	41	BOSCO ALTO	2	20 are 32 ca	R.D.Euro:0,73 R.A. Euro: 0,10	137
●	T	Proprieta' per 1/1 TAGGIA (IM)	29	43	SEM IRR ARB	U	36 are 86 ca	R.D.Euro:38,07 R.A. Euro: 9,52	
●	T	Proprieta' per 1/1 TAGGIA (IM)	29	44	BOSCO ALTO	2	18 are 47 ca	R.D.Euro:0,67 R.A. Euro: 0,10	137
●	T	Proprieta' per 9/54TAGGIA (IM)	29	8	BOSCO ALTO	2	1 ha 88 are 41 ca	R.D.Euro:6,81 R.A. Euro: 0,97	8889
●	T	Proprieta' per 1/1 TAGGIA (IM)	30	1	SEM IRR ARB	U	6 are 18 ca	R.D.Euro:6,38 R.A. Euro: 1,60	
●	T	Proprieta' per 1/1 TAGGIA (IM)	30	1051	ULIVETO	2	5 are 33 ca	R.D.Euro:2,75 R.A. Euro: 1,93	1759
●	T	Proprieta' per 1/1 TAGGIA (IM)	30	1052	SEM IRR ARB	U	60 ca	R.D.Euro:0,62 R.A. Euro: 0,15	
●	T	Proprieta' per 1/1 TAGGIA (IM)	30	1054	ORTO IRRIG	2	4 are 45 ca	R.D.Euro:29,65 R.A. Euro: 9,19	20119
●	T	Proprieta' per 1/1 TAGGIA (IM)	30	1146	INCOLT STER		1 are 60 ca	R.D.Euro: R.A. Euro:	1759
●	T	Proprieta' per 1/1 TAGGIA (IM)	30	1147	ULIVETO	2	3 are 5 ca	R.D.Euro:1,58 R.A. Euro: 1,10	1759
●	T	Proprieta' per 1/1 TAGGIA (IM)	30	119	SEM IRR ARB	U	5 are 8 ca	R.D.Euro:5,25 R.A. Euro: 1,31	
●	T	Proprieta' per 1/1 TAGGIA (IM)	30	1919	INCOLT PROD	U	11 are 1 ca	R.D.Euro:0,34 R.A. Euro: 0,11	5674

●	T	Proprieta' per 1/1 TAGGIA (IM)	30	2413	SEM IRR ARB	U	22 are 78 ca	R.D.Euro:23,53 R.A. Euro: 5,88	
●	T	Proprieta' per 1/1 TAGGIA (IM)	30	2414	ORTO IR FI	4	9 are 20 ca	R.D.Euro:60,82 (*) R.A. Euro: 65,57	14117
●	T	Proprieta' per 1/1 TAGGIA (IM)	30	2415	SEM IRR ARB	U	1 are 60 ca	R.D.Euro:1,65 R.A. Euro: 0,41	
●	T	Proprieta' per 1/1 TAGGIA (IM)	30	4	SEM IRR ARB	U	25 are 69 ca	R.D.Euro:26,54 R.A. Euro: 6,63	
●	T	Proprieta' per 1/1 TAGGIA (IM)	30	421	AREA FAB DM		26 ca	R.D.Euro: R.A. Euro:	
●	T	Proprieta' per 1/1 TAGGIA (IM)	30	427	ORTO IR FI	2	10 are 64 ca	R.D.Euro:256,62 (*) R.A. Euro: 78,58	12640
●	T	Proprieta' per 1/1 TAGGIA (IM)	30	663	ORTO IR FI	2	5 are 80 ca	R.D.Euro:139,89 (*) R.A. Euro: 42,83	20119
●	T	Proprieta' per 1/1 TAGGIA (IM)	30	886	ULIVETO	2	1 are 96 ca	R.D.Euro:1,01 R.A. Euro: 0,71	1759
●	T	Proprieta' per 1/1 TAGGIA (IM)	30	887	ULIVETO	2	1 are 78 ca	R.D.Euro:0,92 R.A. Euro: 0,64	1759
●	T	Proprieta' per 1/1 TAGGIA (IM)	30	924	SEM IRR ARB	U	11 are 90 ca	R.D.Euro:12,29 R.A. Euro: 3,07	
●	T	Proprieta' per 1/1 TAGGIA (IM)	31	1704	CANALE BON		1 are 72 ca	R.D.Euro: R.A. Euro:	
●	T	Proprieta' per 1/1 TAGGIA (IM)	31	1706	INCOLT STER		3 are	R.D.Euro: R.A. Euro:	
●	T	Proprieta' per 1/1 TAGGIA (IM)	31	1720	RELIT STRAD		6 are 60 ca	R.D.Euro: R.A. Euro:	
●	T	Proprieta' per 1/1 TAGGIA (IM)	31	497	ORTO IR FI	1	3 are 70 ca	R.D.Euro:113,39 (*) R.A. Euro: 32,68	14117
●	T	Proprieta' per 1/1 TAGGIA (IM)	6	560	BOSCO MISTO	U	81 are 14 ca	R.D.Euro:1,26 R.A. Euro: 0,42	8843
●	T	Proprieta' per 1/1 TAGGIA (IM)	6	652	PASCOLO	2	6 are 80 ca	R.D.Euro:0,63 R.A. Euro: 0,28	8843
●	T	Proprieta' per 1/1 TAGGIA (IM)	6	653	PASCOLO	2	17 are 60 ca	R.D.Euro:1,64 R.A. Euro: 0,73	8843
●	T	Proprieta' per 1/1 TAGGIA (IM)	6	657	INCOLT STER		57 are 30 ca	R.D.Euro: R.A. Euro:	8843
●	T	Proprieta' per 1/1 TAGGIA (IM)	8	640	BOSCO CEDUO	1	1 are 10 ca	R.D.Euro:0,02 R.A. Euro: 0,01	9240
●	T	Proprieta' per 1/1 TAGGIA (IM)	9	279	BOSCO CEDUO	3	9 are 30 ca	R.D.Euro:0,10 R.A. Euro: 0,05	8843
●	T	Proprieta' per 1/1 TAGGIA (IM)	9	281	ORTO IR FI	4	2 are 40 ca	R.D.Euro:15,62 (*) R.A. Euro: 17,11	13653
●	T	Proprieta' per 1/1 TAGGIA (IM)	9	282	BOSCO MISTO	U	49 are	R.D.Euro:0,76 R.A. Euro: 0,25	8843
●	T	Proprieta' per 1/1 TAGGIA (IM)	9	322	INCOLT PROD	U	36 are 3 ca	R.D.Euro:1,12 R.A. Euro: 0,37	
●	T	Proprieta' per 1/1 TAGGIA (IM)	9	323	INCOLT PROD	U	36 ca	R.D.Euro:0,01 R.A. Euro: 0,00	
●	T	Proprieta' per 1/1 TAGGIA (IM)	9	42	AREA RURALE		38 ca	R.D.Euro: R.A. Euro:	

I redditi contraddistinti da (\*) indicano che il reddito dominicale è stato calcolato tenendo conto delle deduzioni.

Intestati    Visura Per Immobile    Ricerca per Partita    Indietro





[← Sito informativo](#)

## Area riservata

SISTER

Utente:

[Esci](#)

### Visure catastali

Persona fisica

Persona giuridica

Riepilogo Visure

Cambia Ufficio

Passa a Ispezioni

Richieste

Assistenza

Ti trovi in: [Home dei Servizi / Visure](#)

Convensione:

Codice di Richiesta: **C00053652017**



## Ricerca in ambito nazionale

Situazione aggiornata al : 15/01/2020

[Consulta elenco degli uffici](#)

### Soggetto selezionato

Tipo richiesta: **Attualità**

Denominazione:

Codice Fiscale:

Immobili nel comune di: **TAGGIA** Codice: **L024**

Immobili individuati: **2**

### Elenco immobili per diritti e quote

Catasto	Titolarietà	Ubicazione	Foglio	Particella	Sub	Classamento	Classe	Consistenza	Rendita	Partita	Altri Dati
	T	Proprieta' per 1000/1000	TAGGIA (IM)	30	2431		ULIVETO	3	20 are 58 ca	R.D. Euro: 5,85 R.A. Euro: 6,38	
	T	Proprieta' per 1000/1000	TAGGIA (IM)	30	2432		ULIVETO	3	1 are 14 ca	R.D. Euro: 0,32 R.A. Euro: 0,35	



[← Sito informativo](#)

## Area riservata

SISTER

Utente:

[Esci](#)

### Visure catastali

Persona fisica

Persona giuridica

Riepilogo Visure

Cambia Ufficio

Passa a Ispezioni

Richieste

Assistenza

Ti trovi in: [Home dei Servizi](#) / Visure

Convenzione: [REDACTED]

Codice di Richiesta: C00053652017



## Ricerca in ambito nazionale

Situazione aggiornata al : 15/01/2020

[Consulta elenco degli uffici](#)

### Soggetto selezionato

Tipo richiesta: **Attualità**

Denominazione: [REDACTED]


Codice Fiscale: [REDACTED]

Immobili nel comune di: **TAGGIA** Codice: **L024**

Immobili individuati: **4**

### Elenco immobili per diritti e quote

Catasto	Titolarietà	Ubicazione	Foglio	Particella	Sub	Classamento	Classe	Consistenza	Rendita	Partita	Altri Dati
●	T Proprieta'	TAGGIA (IM)	29	10		INCOLT PROD	U	7 are 77 ca	R.D. Euro:0,24 R.A. Euro: 0,08	19413	
●	T Proprieta' per 1000/1000	TAGGIA (IM)	29	17		PASCOLO	1	17 are 17 ca	R.D. Euro:2,22 R.A. Euro: 1,33	4736	
●	T Proprieta' per 1000/1000	TAGGIA (IM)	29	650		ULIVETO	4	28 are 79 ca	R.D. Euro:3,72 R.A. Euro: 8,18		
				147							

 T Proprieta' per 1000/1000TAGGIA (IM) 30 3544 ULIVETO 3 41 are 56 ca R.D.Euro: 11,81  
R.A. Euro: 12,88

I redditi contraddistinti da (\*) indicano che il reddito dominicale è stato calcolato tenendo conto delle deduzioni.

[Intestati](#) [Visura Per Immobile](#) [Ricerca per Partita](#) [Indietro](#)



← [Sito informativo](#)

## Area riservata

SISTER

Utente:

[REDACTED]

[Esci](#)

### Visure catastali

Persona fisica

Persona giuridica

Riepilogo Visure

Cambia Ufficio

Passa a Ispezioni

Richieste

Assistenza

Ti trovi in: [Home dei Servizi](#) / Visure

Convenzione: [REDACTED]

Codice di Richiesta: **C00053652017**



## Ricerca in ambito nazionale Ufficio provinciale di: IMPERIA

Situazione aggiornata al : 15/01/2020

[Consulta elenco degli uffici](#)

### Soggetto selezionato

Tipo richiesta: **Attualità**

Denominazione: [REDACTED]

Codice Fiscale: [REDACTED]

Immobili individuati: 1

### Elenco immobili per diritti e quote

Catasto	Titolarietà	Ubicazione	Foglio	Particella	Sub	Classamento	Classe	Consistenza	Rendita	Partita	Altri Dati
T	Proprieta'	TAGGIA (IM)	28	1365		SEM IRR ARB	U	18 are 15 ca	R.D. Euro: 18,75 R.A. Euro: 4,69		

I redditi contraddistinti da (\*) indicano che il reddito dominicale è stato calcolato tenendo conto delle deduzioni.



← Sito informativo

## Area riservata

SISTER

Utente:

Esci

### Visure catastali

Persona fisica

Persona giuridica

Riepilogo Visure

Cambia Ufficio

Passa a Ispezioni

Richieste

Assistenza

Ti trovi in: [Home dei Servizi](#) / Visure

Convenzione:

Codice di Richiesta: **C00053652017**



## Ricerca in ambito nazionale Ufficio provinciale di: IMPERIA

Situazione aggiornata al : 15/01/2020

[Consulta elenco degli uffici](#)

### Soggetto selezionato

Tipo richiesta: **Attualità**

Denominazione:

Immobile nel comune di: **TAGGIA** Codice: **L024**

Immobili individuati: 1

### Elenco immobili per diritti e quote

Catasto	Titolarietà	Ubicazione	Foglio	Particella	Sub	Classamento	Classe	Consistenza	Rendita	Partita	Altri Dati
T	Proprietà	TAGGIA (IM)	29	229		ULIVETO	4	26 are 99 ca	R.D. Euro: 3,48 R.A. Euro: 7,67	9430	

I redditi contraddistinti da (\*) indicano che il reddito dominicale è stato calcolato tenendo conto delle deduzioni.

LOTTO	COMUNE	FOGLIO	MAPPALE	SUBALTERNO
43.195	CERVO	3	172	





LOTTO	COMUNE	FOGLIO	MAPPALE	SUBALTERNO
44.196	CERVO	4	407+409+410	

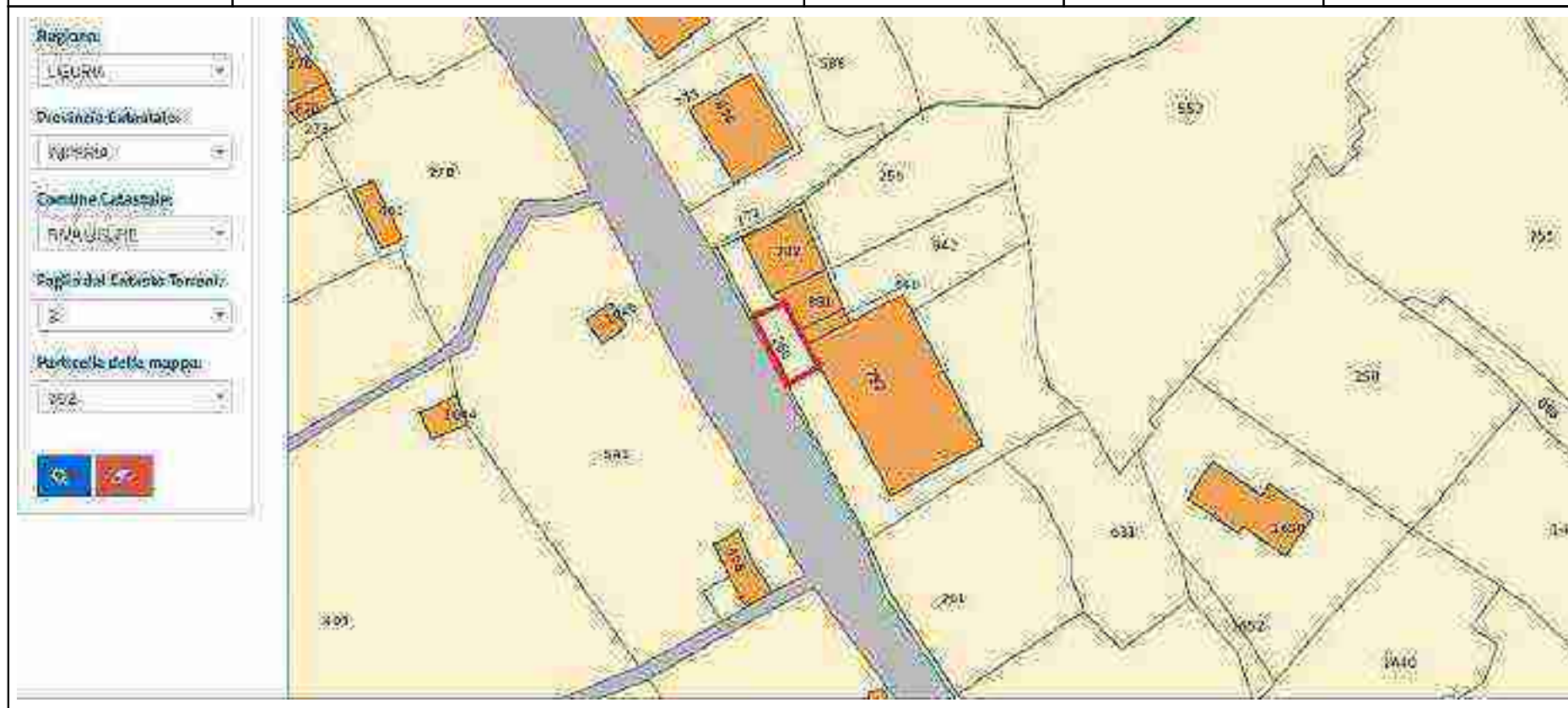








LOTTO	COMUNE	FOGLIO	MAPPALE	SUBALTERNO
47.199	RIVA LIGURE	3	260	



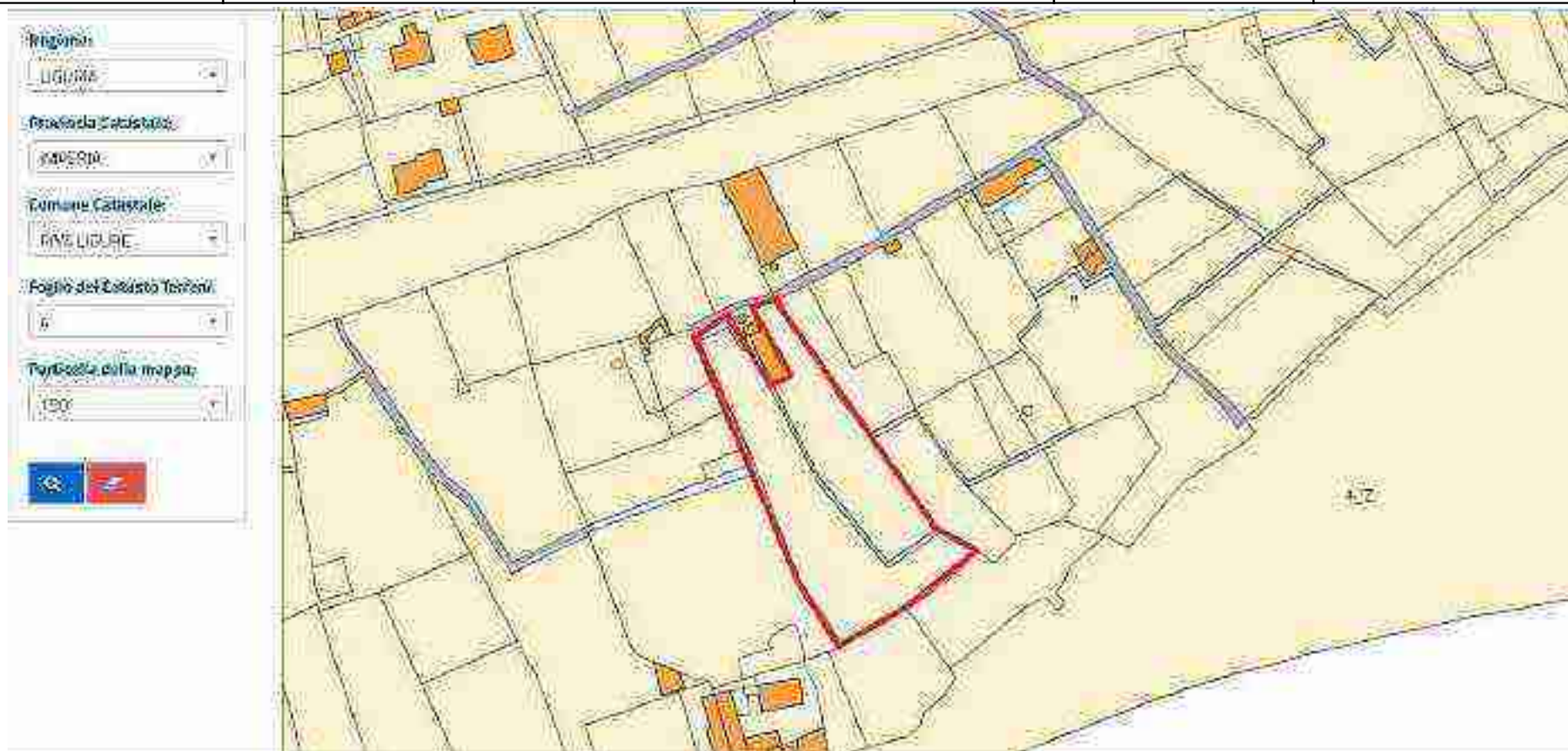


LOTTO	COMUNE	FOGLIO	MAPPALE	SUBALTERNO
48.200	RIVA LIGURE	3	842	





LOTTO	COMUNE	FOGLIO	MAPPALE	SUBALTERNO
49.201	RIVA LIGURE	4	190-191	







LOTTO	COMUNE	FOGLIO	MAPPALE
50.202	SAN BARTOLOMEO AL MARE	9	348-349-350-351-352-497-503-504-505-506

**Regione:**  
LIGURIA

**Provincia Catastale:**  
IMPERIA

**Comune Catastale:**  
SAN BARTOLOMEO

**Foglio del Catasto Terreni:**  
9

**Particella della mappa:**  
351

**Informazioni particella catastale**

COMUNE CATASTALE: SAN BARTOLOMEO AL MARE (IM) - I763

FOGLIO: 9

ALLEGATO: 0

SUBPOG: 0

PARTICELLA: 351

Regione  
LIGURIA

Provincia Catastale  
IMPERIA

Comune Catastale  
SAN BARTOLOMEO

Foglio del Catastro Terreni  
B

Particella della mappa  
407



**Informazioni particella catastale**

COMUNE CATASTALE: SAN BARTOLOMEO AL  
MARE IMPIA - 4788  
FOGLIO: B  
ADDEBITO: 7  
SUBLEGGO: 0  
PARTICELLA: 407



LOTTO	COMUNE	FOGLIO	MAPPALE
51.203	SAN BARTOLOMEO AL MARE	9	407-409





LOTTO	COMUNE	FOGLIO	MAPPALE
52.204	SAN BARTOLOMEO AL MARE	10	53-54-55-56

Regione:  
LIGURIA

Provincia Catastale:  
IMPERIA

Comune Catastale:  
SAN BARTOLOMEO

Foglio del Catasto Terreni:  
10

Particella della mappa:  
55



**Informazioni particella catastale**

COMUNE CATASTALE: SAN BARTOLOMEO AL MARE (IM) - (H761)

FOGLIO: 10

ALLEGATO: 0

ESCLUSIVO: 0

PARTICELLA: 55



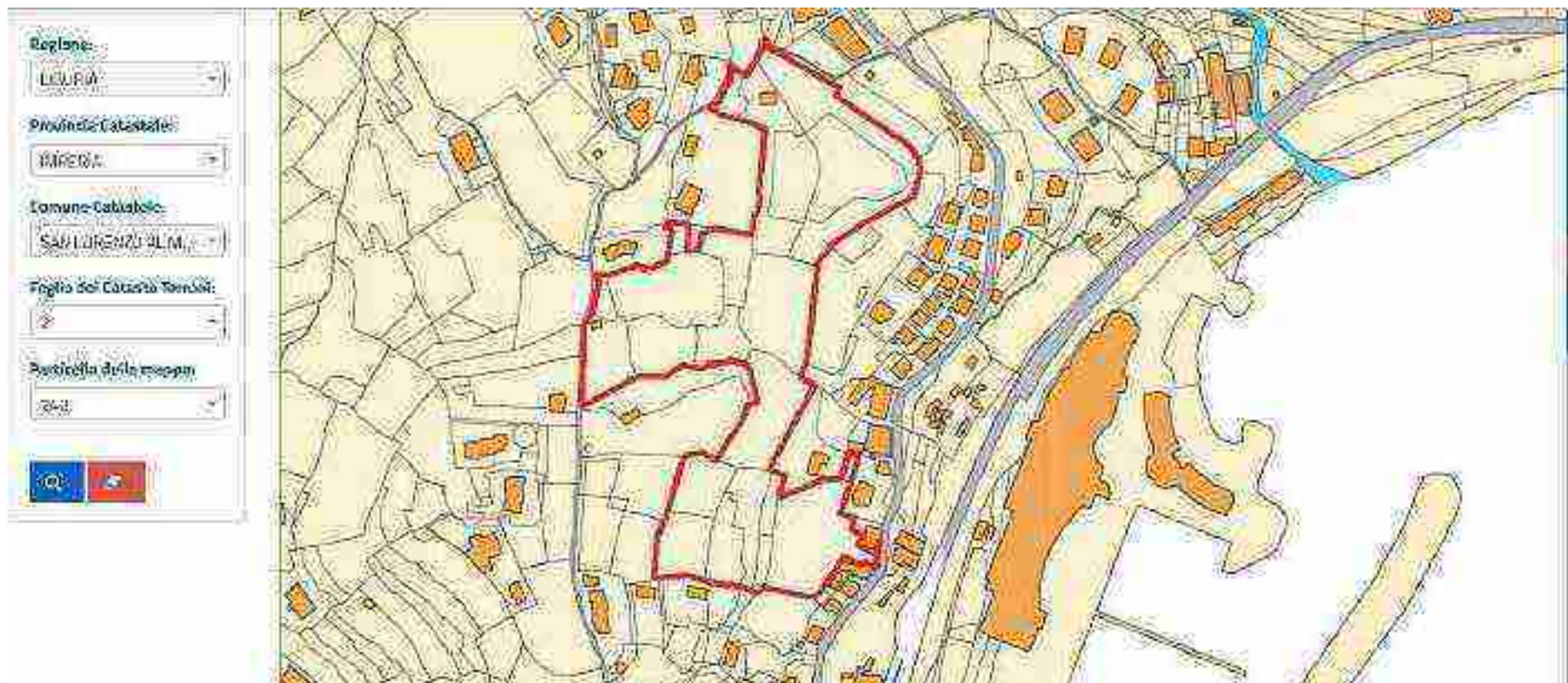
LOTTO	COMUNE	FOGLIO	MAPPALE
53.205	SAN BARTOLOMEO AL MARE	10	256







LOTTO	COMUNE	FOGLIO	MAPPALE	SUBALTERNO
54.206	SAN LORENZO AL MARE	2	267-268-269-270-271-272-273-278-279-280-281-282-283-403-457-657-725	





LOTTO	COMUNE	FOGLIO	MAPPALE	SUBALTERNO
55.233	SANREMO	2	108	





LOTTO	COMUNE	FOGLIO	MAPPALE	SUBALTERNO
56.207	SANREMO	2	300-315-316	

Regione

LIGURIA

Province Catastali

IMPERIA

Comune Catastale

SANREMO (RM)

Foglio del Catasto Territoriale

2

Particella della mappa

56.207






**Informazioni particella catastale**

COMUNE CATASTALE: SANREMO (RM) - 11:38

SEZIONE: B

FOGLIO: 2

ALLEGATO: II

SUBALTERO: 6

PARTICELLA: 516





LOTTO	COMUNE	FOGLIO	MAPPALE	SUBALTERNO
57.208	SANREMO	2	421	

Regioni:  
LIGURIA

Province Catastrali:  
IMPERIA

Comune Catastrali:  
SANREMO/Spz 9

Foglio del Catasto Termiti:  
2

Particella della mappa:  
421



**Informazioni particella catastale:**

COMUNE CATASTALE SANREMO/Spz 9 - IT.35  
SEZIONE B  
FOGLIO 2  
ALLEGATO g  
SVILUPPO g  
PARTICELLA 421

Esri





LOTTO	COMUNE	FOGLIO	MAPPALE	SUBALTERNO
58.209	SANREMO	2	467-468-469	

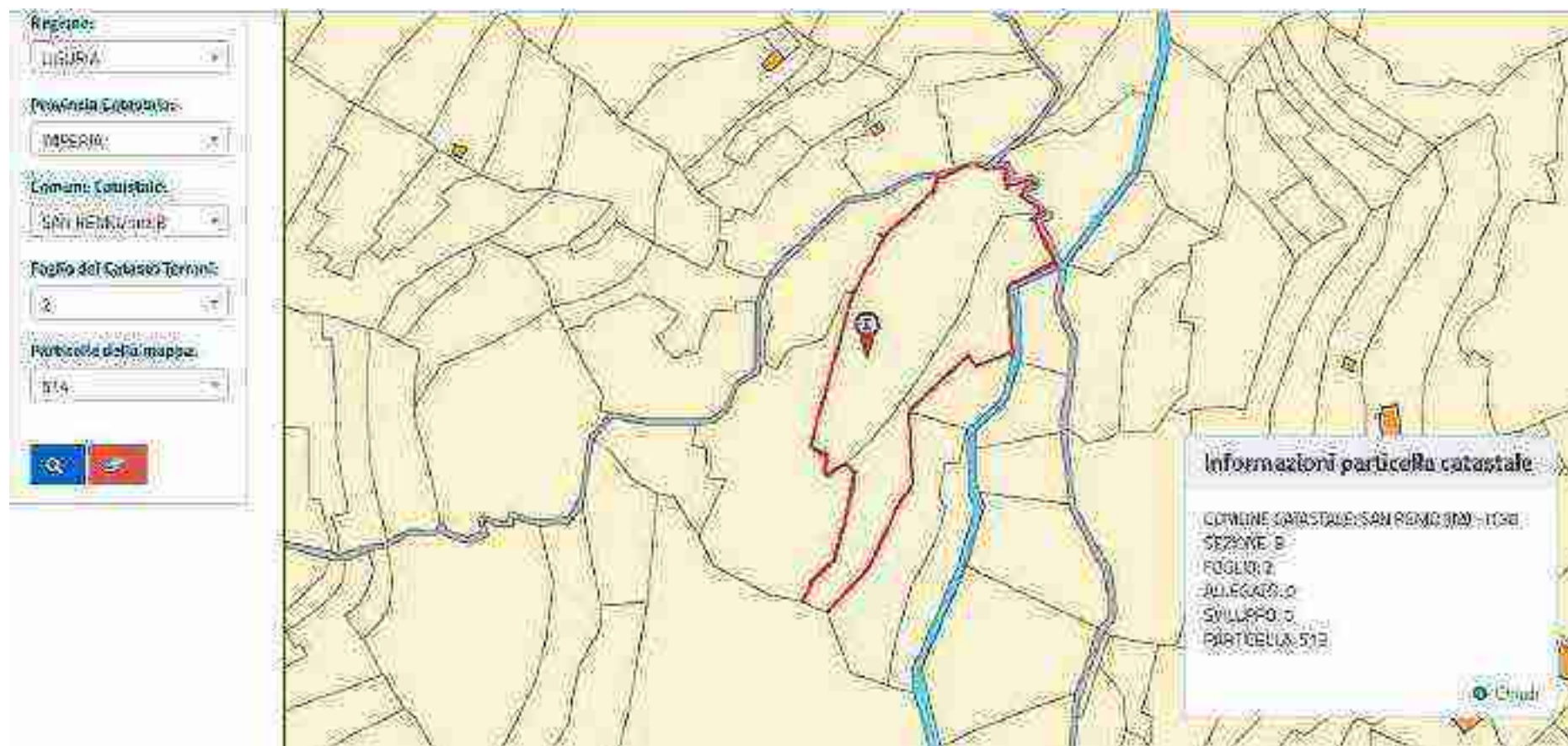




8amrcoo, Ujano, Hala

1/2/2008

LOTTO	COMUNE	FOGLIO	MAPPALE	SUBALTERNO
59.210	SANREMO	2	513-514	





LOTTO	COMUNE	FOGLIO	MAPPALE	SUBALTERNO
60.211	SANREMO	2	604-605	





LOTTO	COMUNE	FOGLIO	MAPPALE	SUBALTERNO
61.212	SANREMO	2	679-680	







LOTTO	COMUNE	FOGLIO	MAPPALE	SUBALTERNO
62.213	SANREMO	2	782	





LOTTO	COMUNE	FOGLIO	MAPPALE	SUBALTERNO
63.214	SANREMO	3	56-103	

Regione:

LIGURIA

Provincia Catastale:

IMPERIA

Comune Catastale:

SANREMO (IM)

Foglio del Catasto Topogr:

3

Particella della mappa:

56





**Informazioni particella catastale**

COMUNE CATASTALE: SANREMO (IM) - 1138

SEZIONE: B

FOGLIO: 3

ALLEGATO: 0

SUBALTERNATO: 0

PARTICELLA: 105





LOTTO	COMUNE	FOGLIO	MAPPALE	SUBALTERNO
64.215	SANREMO	3	78-79	





LOTTO	COMUNE	FOGLIO	MAPPALE	SUBALTERNO
65.216	SANREMO	3	333	



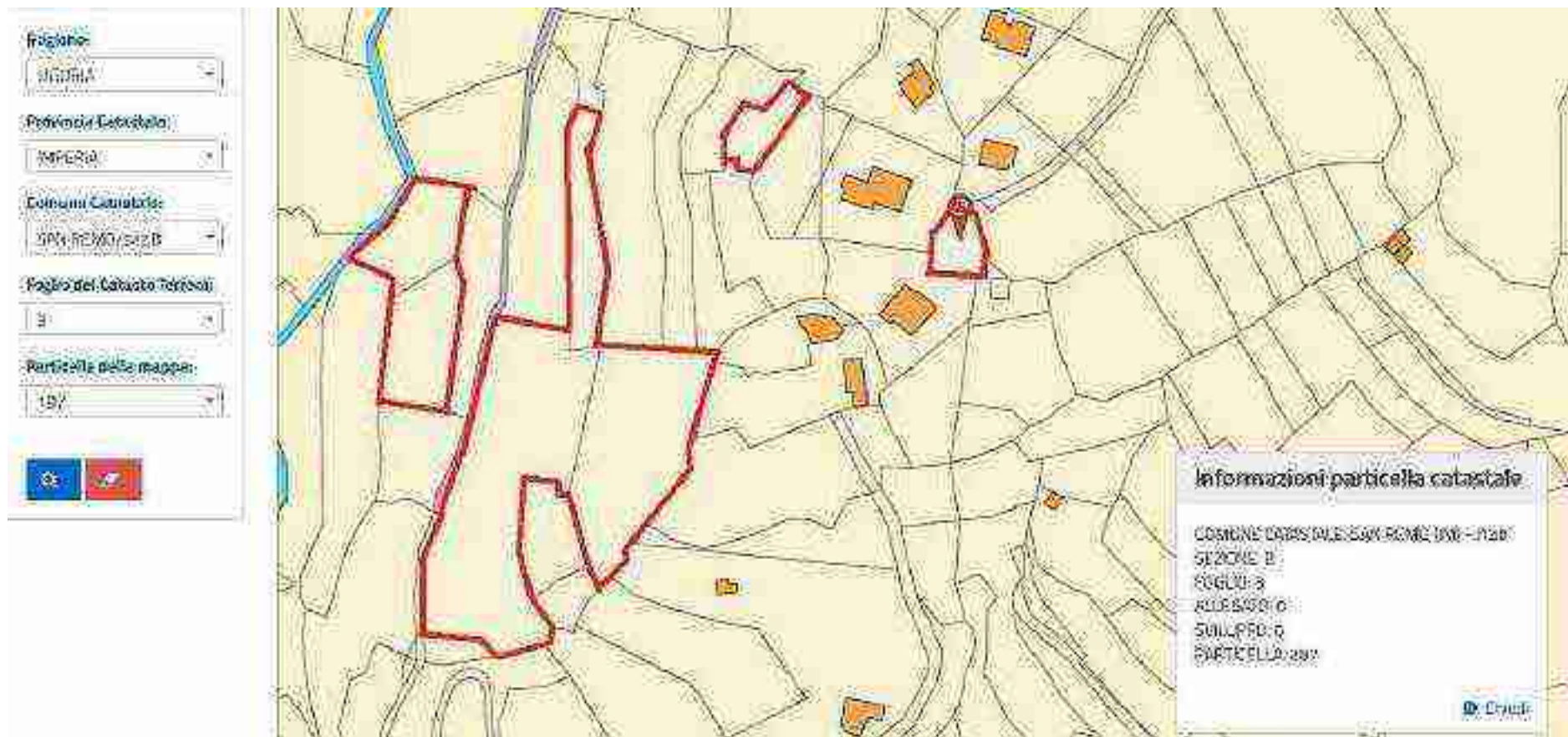


Sanremo, Liguria (Italia)



1:200

LOTTO	COMUNE	FOGLIO	MAPPALE
66.217	SANREMO	3	197-198-278-282-287-288-289
	SANREMO	2	529-534-535-537



Regioni:  
LIGURIA

Provincia Esatale:  
IMPERIA

Comune Catastale:  
SARINEMZU/ur B

Foglio del Catasto Terreni:  
2

Particella della mappa:  
529



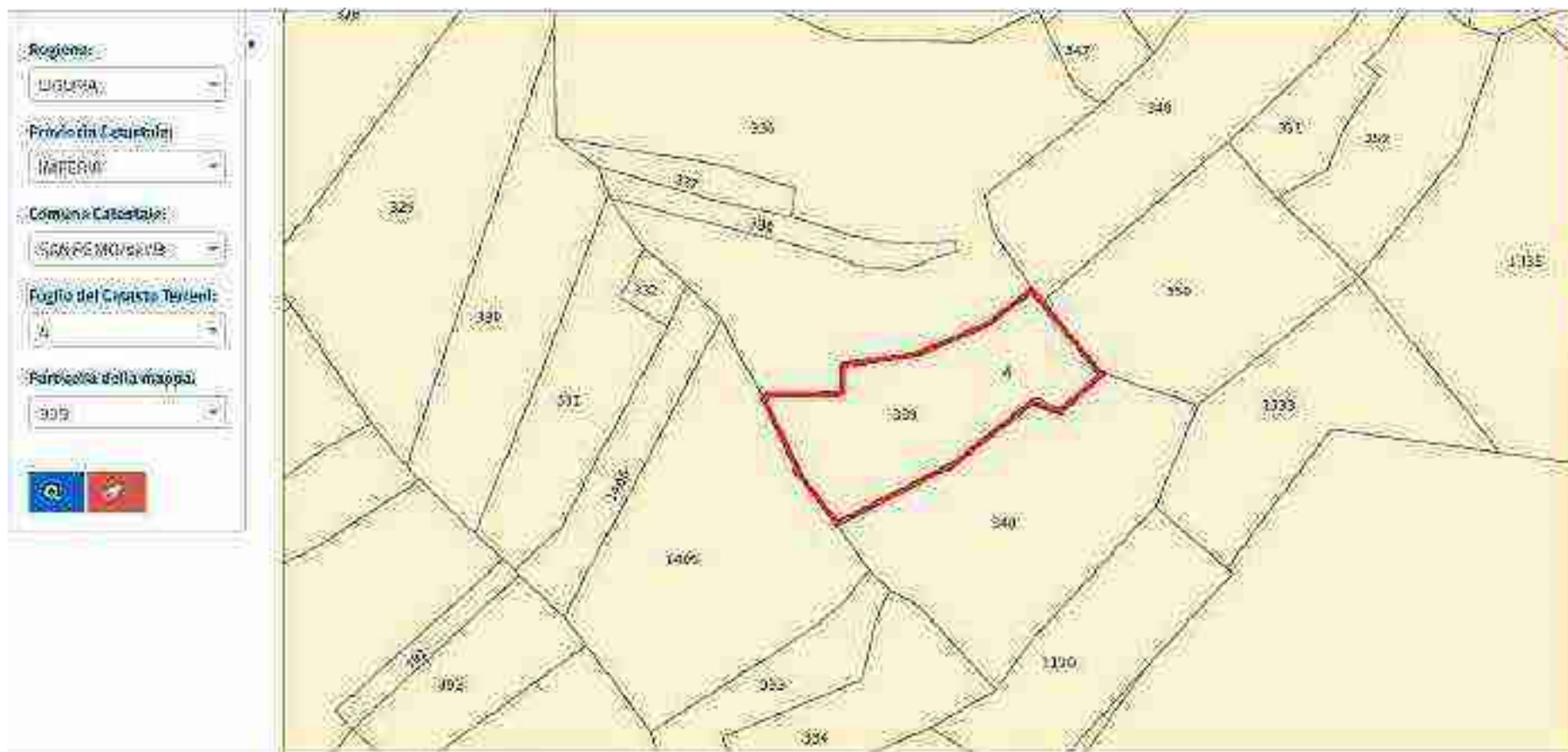
**Informazioni particella catastale:**

COMUNE CATASTALE: SARINEMZU/ur B - 0138  
SEZIONE: B  
FOGLIO: 2  
ALLEGATO: 0  
SULLOCCO: 0  
PARTICELLA: 529

Chius



LOTTO	COMUNE	FOGLIO	MAPPALE	SUBALTERNO
67.218	SANREMO	4	339	

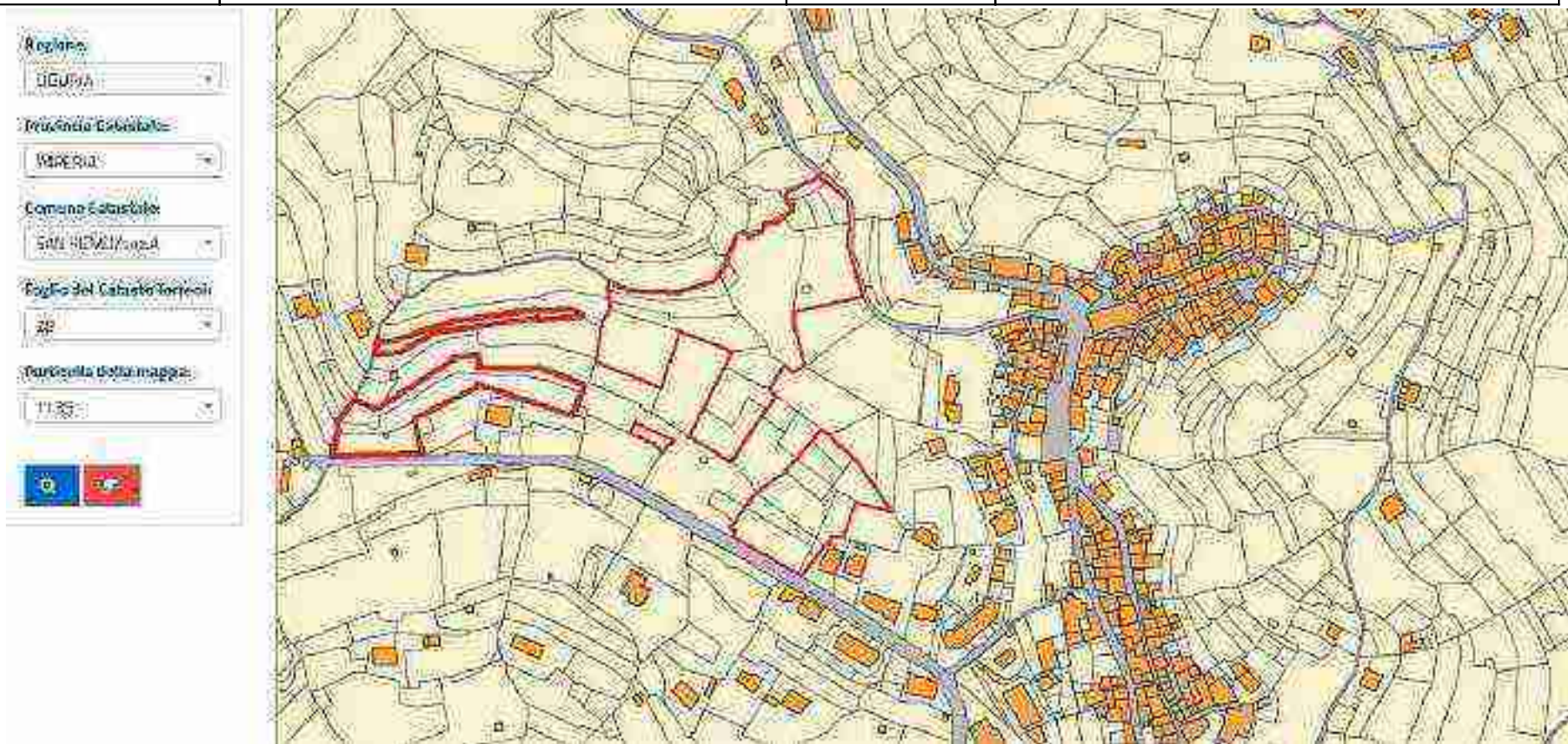




LOTTO	COMUNE	FOGLIO	MAPPALE	SUBALTERNO
68.219	SANREMO	2	53	



LOTTO	COMUNE	FOGLIO	MAPPALE
79.230	SANREMO	28	1119-1120-1121-1122-1123-1124-1126 1127-1128-1129-1134-1135-1561-1563 1564-1706-1755-1758-1761-1762-1764 1765-1837-1838
	SANREMO	29	997-1004-1005-1006-1011









LOTTO	COMUNE	FOGLIO	MAPPALE	SUBALTERNO
82.232	SANREMO	28	292	





LOTTO	COMUNE	FOGLIO	MAPPALE
70.221	TAGGIA	10	104







LOTTO	COMUNE	FOGLIO	MAPPALE	SUBALTERNO
71.222	TAGGIA	27	517-518	







LOTTO	COMUNE	FOGLIO	MAPPALE
72.223	TAGGIA	30	1051-1052-1054









LOTTO	COMUNE	FOGLIO	MAPPALE	SUBALTERNO
73.224	TAGGIA	30	119	





LOTTO	COMUNE	FOGLIO	MAPPALE	SUBALTERNO
74.225	TAGGIA	30	427-1919	









LOTTO	COMUNE	FOGLIO	MAPPALE
75.226	TAGGIA	31	1704-1706-1720





LOTTO	COMUNE	FOGLIO	MAPPALE
76.227	TAGGIA	6	560-652-653-657

**Regione**  
Liguria

**Provincia Catastale**  
IMPERIA

**Comune Catastale**  
TAGGIA

**Foglio del Catastro Terrazi**  
6

**Particella della mappa**  
567





**Informazioni particella catastale**

COMUNE CATASTALE: TAGGIA (RM) - 1024

FOGLIO: 6

ALLEGATO: 0

SEMPRETO

PARTICELLA: 567





LOTTO	COMUNE	FOGLIO	MAPPALE
77.228	TAGGIA	8	640







LOTTO	COMUNE	FOGLIO	MAPPALE
78.229	TAGGIA	9	42-279-281-282

Regioni:  
LIGURIA

Provincia Catastale:  
IMPERIA

Comune Catastale:  
TAGGIA

Foglio del Catastro Torinese:  
9

Particella della mappa:  
279



**Informazioni particella catastale**

COMUNE CATASTALE TAGGIA (IM) - 1084  
FOGLIO 9  
POLLICINO 6  
SELUCCIA 6  
PARCELLA 279

Chiusi



LOTTO	COMUNE	FOGLIO	MAPPALE	SUBALTERNO
81.231	TAGGIA	9	322-323	







LOTTO	COMUNE	FOGLIO	MAPPALE	SUBALTERNO
83.232	TAGGIA	30	2415	

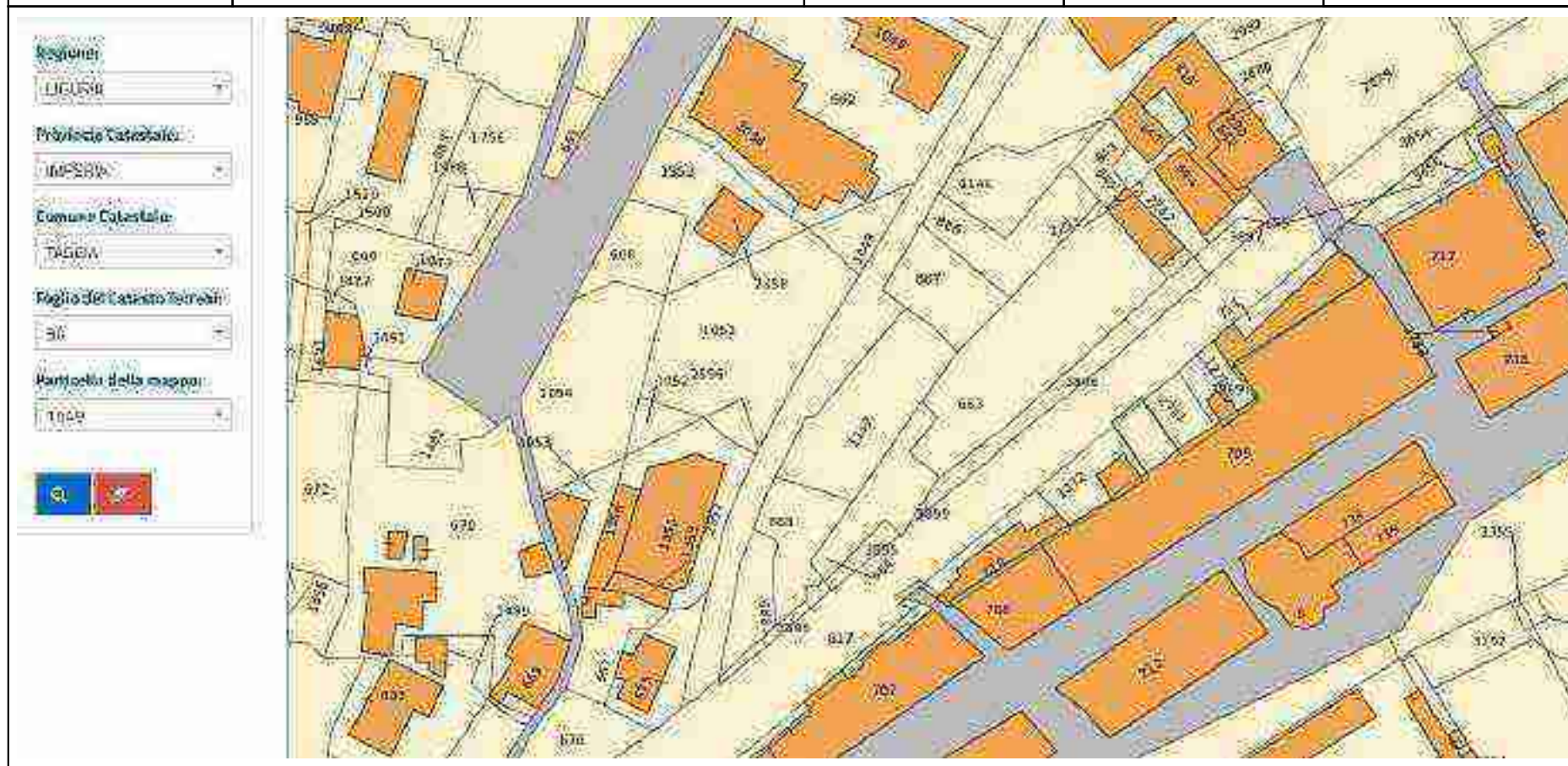








LOTTO	COMUNE	FOGLIO	MAPPALE	SUBALTERNO
84.233	TAGGIA	30	1049-3896-3898	



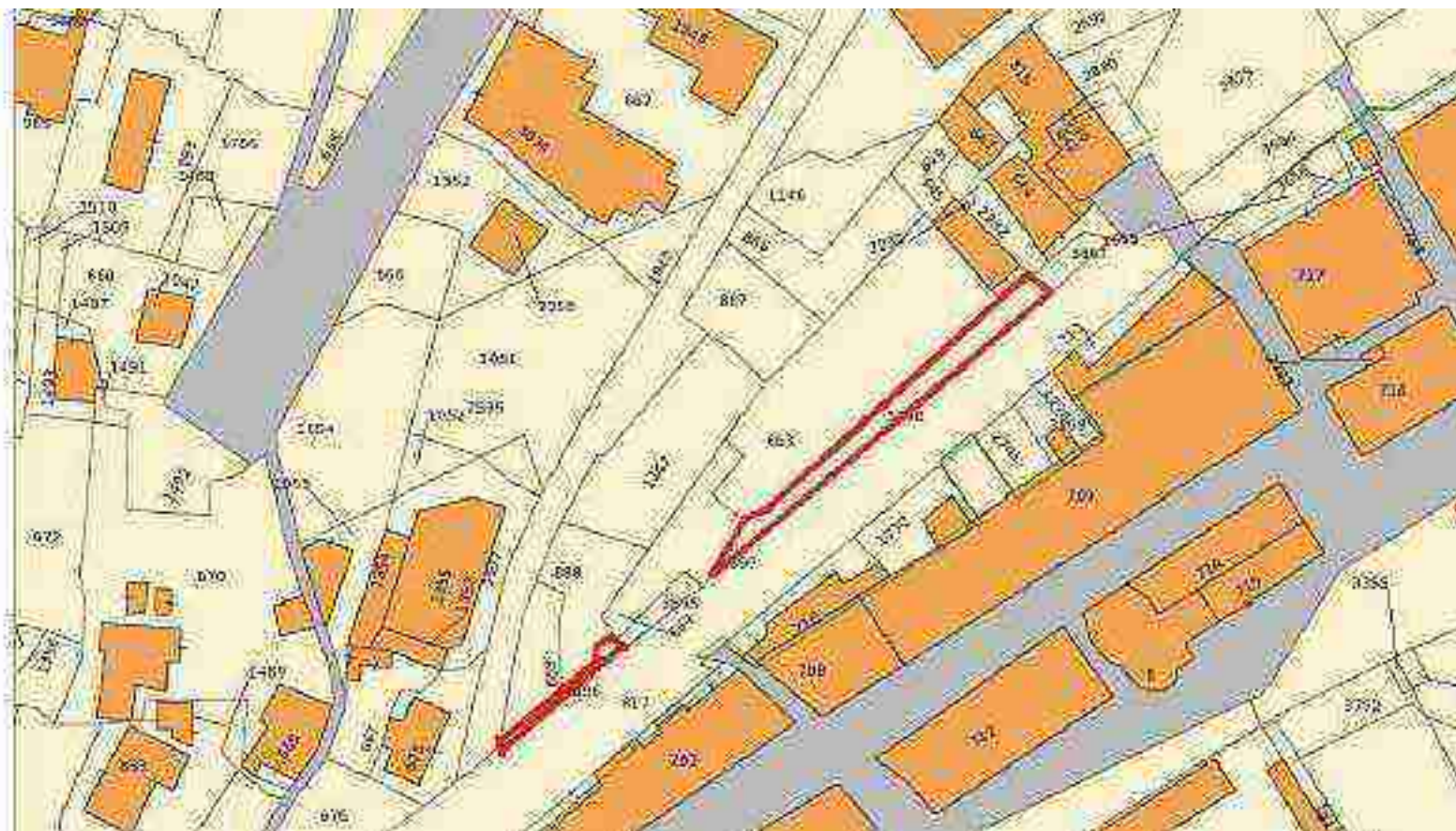
Regione:  
LIGURIA

Provincia Catastale:  
IMPERIA

Comune Catastale:  
TAGGIA

Foglio del Catasto Territoriale:  
30

Porzione della mappa:  
8698 - 8826













[← Sito informativo](#)

## Area riservata

SISTER

Utente:

[Esci](#)

### Visure catastali

Persona fisica

Persona giuridica

Riepilogo Visure

Cambia Ufficio

Passa a Ispezioni

Richieste

Assistenza

Ti trovi in: [Home dei Servizi](#) / Visure

Convenzione: [REDACTED]

Codice di Richiesta: **C00053652017**



## Ricerca in ambito nazionale

Situazione aggiornata al : 15/01/2020

[Consulta elenco degli uffici](#)

### Soggetto selezionato

Tipo richiesta: **Attualità**

Denominazione: [REDACTED]

Codice Fiscale: [REDACTED]

Immobili nel comune di: **BADALUCCO** Codice: **A536**

Immobili individuati: **2**

### Elenco immobili per diritti e quote

Catasto	Titolarietà	Ubicazione	Foglio	Particella	SubClassamento	Classe	Consistenza	Rendita	Partita	Altri Dati
	T	Proprieta' per 1/1	BADALUCCO (IM)	10	626	CAST FRUTTO	4	2 are	R.D.Euro:0,10 R.A. Euro: 0,06	4503
	T	Proprieta' per 1/1	BADALUCCO (IM)	10	627	CAST FRUTTO	4	70 ca	R.D.Euro:0,04 R.A. Euro: 0,02	4503



[← Sito informativo](#)

## Area riservata

SISTER

Utente:

[Esci](#)

### Visure catastali

Persona fisica

Persona giuridica

Riepilogo Visure

Cambia Ufficio

Passa a Ispezioni

Richieste

Assistenza

Ti trovi in: [Home dei Servizi](#) / Visure

Convensione: [REDACTED]

Codice di Richiesta: **C00053652017**



## Ricerca in ambito nazionale

Situazione aggiornata al : 15/01/2020

[Consulta elenco degli uffici](#)

### Soggetto selezionato

Tipo richiesta: **Attualità**

Denominazione: [REDACTED]

Codice Fiscale: [REDACTED]

Immobili nel comune di: **CASTELLARO** Codice: **C143**

Immobili individuati: **11**

### Elenco immobili per diritti e quote

Catasto	Titolarietà	Ubicazione	Foglio	Particella	Sub	Classamento	Classe	Consistenza	Rendita	Partita	Altri Dati
●	T	Proprieta' per 1/1	CASTELLARO (IM)	1	110	CAST FRUTTO	1	20 ca	R.D.Euro:0,02 R.A. Euro: 0,01	2111	
●	T	Proprieta' per 1/1	CASTELLARO (IM)	5	108	INCOLT PROD	U	23 ca	R.D.Euro:0,01 R.A. Euro: 0,00	2027	
●	T	Proprieta' per 1/1	CASTELLARO (IM)	5	111	INCOLT PROD	U	18 are 47 ca	R.D.Euro:0,29 R.A. Euro: 0,19	2027	



	T	Proprieta' per 1/1CASTELLARO (IM)	5	121	INCOLT PROD	U	21 are 76 ca	R.D.Euro:0,34 R.A. Euro: 0,22	2027
	T	Proprieta' per 1/1CASTELLARO (IM)	5	139	INCOLT PROD	U	20 are 95 ca	R.D.Euro:0,32 R.A. Euro: 0,22	2027
	T	Proprieta' per 1/1CASTELLARO (IM)	5	140	INCOLT PROD	U	52 are 97 ca	R.D.Euro:0,82 R.A. Euro: 0,55	2027
	T	Proprieta' per 1/1CASTELLARO (IM)	5	343	INCOLT PROD	U	10 are	R.D.Euro:0,15 R.A. Euro: 0,10	2027
	T	Proprieta' per 1/1CASTELLARO (IM)	5	344	INCOLT PROD	U	1 are 65 ca	R.D.Euro:0,03 R.A. Euro: 0,02	2027
	T	Proprieta' per 1/1CASTELLARO (IM)	5	345	INCOLT PROD	U	3 are 35 ca	R.D.Euro:0,05 R.A. Euro: 0,03	2027
	T	Proprieta' per 1/1CASTELLARO (IM)	5	346	INCOLT PROD	U	2 are 46 ca	R.D.Euro:0,04 R.A. Euro: 0,03	2027
	T	Proprieta' per 1/1CASTELLARO (IM)	5	349	ULIVETO	3	5 are 60 ca	R.D.Euro:1,59 R.A. Euro: 1,74	835

I redditi contraddistinti da (\*) indicano che il reddito dominicale è stato calcolato tenendo conto delle deduzioni.

[Intestati](#)
[Visura Per Immobile](#)
[Ricerca per Partita](#)
[Indietro](#)



[← Sito informativo](#)

## Area riservata

SISTER

Utente:

[Esci](#)

### Visure catastali

Persona fisica

Persona giuridica

Riepilogo Visure

Cambia Ufficio

Passa a Ispezioni

Richieste

Assistenza

Ti trovi in: [Home dei Servizi](#) / Visure

Conv enzione: [REDACTED]

Codice di Richiesta: **C00053652017**



## Ricerca in ambito nazionale

**Situazione aggiornata al : 15/01/2020**

[Consulta elenco degli uffici](#)

### Soggetto selezionato

Tipo richiesta: **Attualità**

Denominazione: [REDACTED]

Codice Fiscale: [REDACTED]

Immobili nel comune di: **CERVO** Codice: **C559**

Immobili individuati: **5**

### Elenco immobili per diritti e quote

Catasto	Titolari	Ubicazione	Foglio	Particella	Sub	Classamento	Classe	Consistenza	Rendita	Partita	Altri Dati
●	T Proprieta'	CERVO (IM)	2	193		PASCOLO	U	7 are 62 ca	R.D.Euro:0,47 R.A. Euro: 0,35	1278	
●	T Proprieta'	CERVO (IM)	3	172		PASCOLO	U	11 are 59 ca	R.D.Euro:0,72 R.A. Euro: 0,54	1278	
●	T Proprieta' per 1/1	CERVO (IM)	4	407		ULIVETO	2	1 are 6 ca	R.D.Euro:0,49 R.A. Euro: 0,38	2398	

	T	Proprieta' per 1/1CERVO (IM)	4	409	ULIVETO	2	26 ca	R.D.Euro:0,12 R.A. Euro: 0,09	2398
	T	Proprieta' per 1/1CERVO (IM)	4	410	AREA URBANA		18 ca	R.D.Euro: R.A. Euro:	

I redditi contraddistinti da (\*) indicano che il reddito dominicale è stato calcolato tenendo conto delle deduzioni.



[← Sito informativo](#)

## Area riservata

SISTER

Utente:

[Esci](#)

### Visure catastali

Persona fisica

Persona giuridica

Riepilogo Visure

Cambia Ufficio

Passa a Ispezioni

Richieste

Assistenza

Ti trovi in: [Home dei Servizi / Visure](#)

Convenzione: [REDACTED]

Codice di Richiesta: **C00053652017**



## Ricerca in ambito nazionale

Situazione aggiornata al : 15/01/2020

[Consulta elenco degli uffici](#)

### Soggetto selezionato

Tipo richiesta: **Attualità**

Denominazione: [REDACTED]



Codice Fiscale: 0012490009

Immobili nel comune di: **RIVALIGURE** Codice: **H328**

Immobili individuati: **5**

### Elenco immobili per diritti e quote

Catasto	Titolarietà	Ubicazione	Foglio	Particella	Sub	Classamento	Classe	Consistenza	Rendita	Partita	Altri Dati
●	T	Proprieta' per 1/1	RIVA LIGURE (IM)	3	260	PASCOLO	U	42 ca	R.D. Euro:0,03 R.A. Euro: 0,02	1740	
●	T	Proprieta' per 1/1	RIVA LIGURE (IM)	3	842	PASCOLO	U	3 are 26 ca	R.D. Euro:0,25 R.A. Euro: 0,17	1740	
●	T	Proprieta' per 1/1	RIVA LIGURE (IM)	4	190	ORTO IRRIG	2	19 are 10 ca	R.D. Euro:100,62 R.A. Euro: 36,99		

	T	Proprieta' per 1/1RIVA LIGURE (IM)	4	191	ORTO IRRIG	2	13 are 27 ca	R. D. Euro: 69,90 R. A. Euro: 25,70
	T	Proprieta' per 1/1RIVA LIGURE (IM)	4	193	AREA RURALE		58 ca	R. D. Euro: R. A. Euro:

I redditi contraddistinti da (\*) indicano che il reddito dominicale è stato calcolato tenendo conto delle deduzioni.

[Intestati](#)
[Visura Per Immobile](#)
[Ricerca per Partita](#)
[Indietro](#)



[← Sito informativo](#)

## Area riservata

SISTER

Utente:

[Esci](#)

### Visure catastali

Persona fisica

Persona giuridica

Riepilogo Visure

Cambia Ufficio

Passa a Ispezioni

Richieste

Assistenza

Ti trovi in: [Home dei Servizi](#) / Visure

Conv enzione: [REDACTED]

Codice di Richiesta: **C00053652017**



## Ricerca in ambito nazionale

**Situazione aggiornata al : 15/01/2020**

[Consulta elenco degli uffici](#)

### Soggetto selezionato

Tipo richiesta: **Attualità**

Denominazione: [REDACTED]

Codice Fiscale: [REDACTED]

Immobili nel comune di: **SAN BARTOLOMEO AL MARE** Codice: **H763**

Immobili individuati: **17**

### Elenco immobili per diritti e quote

Catasto	Titolari	Ubicazione	Foglio	Particella	Sub	Classamento	Classe	Consistenza	Rendita	Partita	Altri Dati
●	T	Proprieta'SAN BARTOLOMEO AL MARE (IM)	10	256		BOSCO ALTO	2	49 are 65 ca	R.D.Euro:1,54 R.A. Euro: 0,26	5736	
●	T	Proprieta'SAN BARTOLOMEO AL MARE (IM)	10	53		PASCOLO	1	2 are 70 ca	R.D.Euro:0,42 R.A. Euro: 0,24	529	
●	T	Proprieta'SAN BARTOLOMEO AL MARE (IM)	10	54		ULIVETO	5	9 are 75 ca	R.D.Euro:0,40 R.A. Euro: 2,52	528	
				126							

●	T	Proprieta'SAN BARTOLOMEO AL MARE (IM)	10	55	PASCOLO	3	35 are 26 ca	R.D.Euro:2,55 R.A. Euro: 0,73	528
●	T	Proprieta'SAN BARTOLOMEO AL MARE (IM)	10	56	PASCOLO	2	32 are 55 ca	R.D.Euro:3,36 R.A. Euro: 1,34	2518
●	T	Proprieta'SAN BARTOLOMEO AL MARE (IM)	9	348	PASCOLO	1	8 are 10 ca	R.D.Euro:1,25 R.A. Euro: 0,71	2518
●	T	Proprieta'SAN BARTOLOMEO AL MARE (IM)	9	349	PASCOLO	2	49 are 96 ca	R.D.Euro:5,16 R.A. Euro: 2,06	2518
●	T	Proprieta'SAN BARTOLOMEO AL MARE (IM)	9	350	BOSCO ALTO	2	26 are 92 ca	R.D.Euro:0,83 R.A. Euro: 0,14	2518
●	T	Proprieta'SAN BARTOLOMEO AL MARE (IM)	9	351	ULIVETO	5	64 are 30 ca	R.D.Euro:2,66 R.A. Euro: 16,60	2518
●	T	Proprieta'SAN BARTOLOMEO AL MARE (IM)	9	352	PASCOLO	2	1 ha 9 are 6 ca	R.D.Euro:11,26 R.A. Euro: 4,51	2518
●	T	Proprieta'SAN BARTOLOMEO AL MARE (IM)	9	407	PASCOLO	1	66 ca	R.D.Euro:0,10 R.A. Euro: 0,06	2518
●	T	Proprieta'SAN BARTOLOMEO AL MARE (IM)	9	409	PASCOLO	1	1 are 98 ca	R.D.Euro:0,31 R.A. Euro: 0,17	2518
●	T	Proprieta'SAN BARTOLOMEO AL MARE (IM)	9	497	PASCOLO	2	1 ha 42 are 69 ca	R.D.Euro:14,74 R.A. Euro: 5,90	2518
●	T	Proprieta'SAN BARTOLOMEO AL MARE (IM)	9	503	BOSCO ALTO	2	12 are 69 ca	R.D.Euro:0,39 R.A. Euro: 0,07	2518
●	T	Proprieta'SAN BARTOLOMEO AL MARE (IM)	9	504	BOSCO ALTO	2	30 are 45 ca	R.D.Euro:0,94 R.A. Euro: 0,16	2518
●	T	Proprieta'SAN BARTOLOMEO AL MARE (IM)	9	505	PASCOLO	1	1 ha 17 are 15 ca	R.D.Euro:18,15 R.A. Euro: 10,29	2518
●	T	Proprieta'SAN BARTOLOMEO AL MARE (IM)	9	506	BOSCO ALTO	2	24 are 81 ca	R.D.Euro:0,77 R.A. Euro: 0,13	2518

I redditi contraddistinti da (\*) indicano che il reddito dominicale è stato calcolato tenendo conto delle deduzioni.

[Intestati](#)
[Visura Per Immobile](#)
[Ricerca per Partita](#)
[Indietro](#)



[← Sito informativo](#)

## Area riservata

### SISTER

Utente:

[Redacted]

[Esci](#)

#### Visure catastali

Persona fisica

Persona giuridica

Riepilogo Visure

Cambia Ufficio

Passa a Ispezioni

Richieste

Assistenza

Ti trovi in: [Home dei Servizi](#) / Visure

Conv enzione: [Redacted]

Codice di Richiesta: **C00053652017**



## Ricerca in ambito nazionale

**Situazione aggiornata al : 15/01/2020**

[Consulta elenco degli uffici](#)

#### Soggetto selezionato

Tipo richiesta: **Attualità**

Denominazione: [Redacted]

Codice Fiscale: [Redacted]

Immobile nel comune di: **SAN BARTOLOMEO AL MARE** Codice: **H763**

Immobili individuati: **1**

#### Elenco immobili per diritti e quote

Catasto	Titolarietà	Ubicazione	Foglio	Particella	Sub	Classamento	Classe	Consistenza	Rendita	Partita	Altri Dati
	T	Proprieta' per 1000/1000	SAN BARTOLOMEO AL MARE (IM)	11	11	ULIVETO	2	2 ha 54 are 45 ca	R.D.Euro: 118,27 R.A. Euro: 91,99		





[← Sito informativo](#)

## Area riservata

SISTER

Utente:

[Esci](#)

### Visure catastali

Persona fisica

Persona giuridica

Riepilogo Visure

Cambia Ufficio

Passa a Ispezioni

Richieste

Assistenza

Ti trovi in: [Home dei Servizi / Visure](#)

Conv enzione:

Codice di Richiesta: **C00053652017**



## Ricerca in ambito nazionale

Situazione aggiornata al : 15/01/2020

[Consulta elenco degli uffici](#)

### Soggetto selezionato

Tipo richiesta: **Attualità**

Denominazione:

Codice Fiscale:

Immobili nel comune di: **SAN LORENZO AL MARE** Codice: **H957**

Immobili individuati: **17**

### Elenco immobili per diritti e quote

Catasto	Titolari	Ubicazione	Foglio	Particella	Sub	Classamento	Classe	Consistenza	Rendita	Partita	Altri Dati
●	T	Proprieta' per 1/1	SAN LORENZO AL MARE (IM)	2	267	SEM IRR ARB	1	21 are 54 ca	R.D.Euro:25,59 R.A. Euro: 18,91		
●	T	Proprieta'	SAN LORENZO AL MARE (IM)	2	268	SEM IRR ARB	1	8 are 4 ca	R.D.Euro:9,55 R.A. Euro: 7,06		
●	T	Proprieta'	SAN LORENZO AL MARE (IM)	2	269	SEM IRR ARB	1	8 are 74 ca	R.D.Euro:10,38 R.A. Euro: 7,67		

	T	Proprieta'	SAN LORENZO AL MARE (IM)	2	270	SEM IRR ARB	1	24 are 34 ca	R.D.Euro:28,91 R.A. Euro: 21,37	
	T	Proprieta'	SAN LORENZO AL MARE (IM)	2	271	SEM IRR ARB	1	12 are 55 ca	R.D.Euro:14,91 R.A. Euro: 11,02	
	T	Proprieta'	SAN LORENZO AL MARE (IM)	2	272	SEM IRR ARB	1	2 are 81 ca	R.D.Euro:3,34 R.A. Euro: 2,47	
	T	Proprieta'	SAN LORENZO AL MARE (IM)	2	273	SEM IRR ARB	1	12 are 76 ca	R.D.Euro:15,16 R.A. Euro: 11,20	
	T	Proprieta' per 1/1	SAN LORENZO AL MARE (IM)	2	278	SEM IRR ARB	1	11 are 90 ca	R.D.Euro:14,14 R.A. Euro: 10,45	
	T	Proprieta' per 1/1	SAN LORENZO AL MARE (IM)	2	279	SEM IRR ARB	1	9 are 6 ca	R.D.Euro:10,76 R.A. Euro: 7,95	
	T	Proprieta' per 1/1	SAN LORENZO AL MARE (IM)	2	280	SEM IRR ARB	1	9 are 61 ca	R.D.Euro:11,42 R.A. Euro: 8,44	
	T	Proprieta' per 1/1	SAN LORENZO AL MARE (IM)	2	281	SEM IRR ARB	1	2 are 91 ca	R.D.Euro:3,46 R.A. Euro: 2,55	
	T	Proprieta' per 1/1	SAN LORENZO AL MARE (IM)	2	282	SEM IRR ARB	1	2 are 49 ca	R.D.Euro:2,96 R.A. Euro: 2,19	
	T	Proprieta' per 1/1	SAN LORENZO AL MARE (IM)	2	283	SEM IRR ARB	1	30 are 43 ca	R.D.Euro:36,15 R.A. Euro: 26,72	
	T	Proprieta'	SAN LORENZO AL MARE (IM)	2	403	SEMIN IRRIG	1	1 are 86 ca	R.D.Euro:2,07 R.A. Euro: 1,54	1415
	T	Proprieta' per 1/1	SAN LORENZO AL MARE (IM)	2	457	SEM IRR ARB	1	10 are 45 ca	R.D.Euro:12,41 R.A. Euro: 9,17	
	T	Proprieta' per 1/1	SAN LORENZO AL MARE (IM)	2	657	SEMIN IRRIG	1	80 ca	R.D.Euro:0,89 R.A. Euro: 0,66	581
	T	Proprieta' per 1/1	SAN LORENZO AL MARE (IM)	2	725	SEM IRR ARB	1	8 are	R.D.Euro:2,07 (*) R.A. Euro: 7,02	

I redditi contraddistinti da (\*) indicano che il reddito dominicale è stato calcolato tenendo conto delle deduzioni.



[← Sito informativo](#)

## Area riservata

SISTER

Utente:

[Esci](#)

### Visure catastali

Persona fisica

Persona giuridica

Riepilogo Visure

Cambia Ufficio

Passa a Ispezioni

Richieste

Assistenza

Ti trovi in: [Home dei Servizi / Visure](#)

Conv enzione: [REDACTED]

Codice di Richiesta: **C00053652017**



## Ricerca in ambito nazionale

**Situazione aggiornata al : 15/01/2020**

[Consulta elenco degli uffici](#)

### Soggetto selezionato

Tipo richiesta: **Attualità**

Denominazione: [REDACTED]



Codice Fiscale: [REDACTED]

Immobili nel comune di: **SAN LORENZO AL MARE** Codice: **H957**

Immobili individuati: 7

### Elenco immobili per diritti e quote

Catasto	Titolari	Ubicazione	Foglio	Particella	Sub	Classamento	Classe	Consistenza	Rendita	Partita	Altri Dati
●	T	Proprieta' per 1000/1000SAN LORENZO AL MARE (IM)	1	802		SEM IRR ARB	2	4 are 83 ca	R.D.Euro:4,49 R.A. Euro: 3,74		
●	T	Proprieta' per 1000/1000SAN LORENZO AL MARE (IM)	2	242		INCOLT PROD	U	3 are 57 ca	R.D.Euro:0,06 R.A. Euro: 0,04	811	
●	T	Proprieta' per 1000/1000SAN LORENZO AL MARE (IM)	2	243		SEM IRR ARB	1	24 are 50 ca	R.D.Euro:29,10 R.A. Euro: 21,51		

	T	Proprieta' per 1000/1000SAN LORENZO AL MARE (IM)	2	245	SEM IRR ARB	1	12 are 90 ca	R. D. Euro: 15,32 R. A. Euro: 11,33
	T	Proprieta' per 1000/1000SAN LORENZO AL MARE (IM)	2	246	SEM IRR ARB	1	22 are 55 ca	R. D. Euro: 26,79 R. A. Euro: 19,80
	T	Proprieta' per 1000/1000SAN LORENZO AL MARE (IM)	2	247	SEM IRR ARB	1	32 are 19 ca	R. D. Euro: 38,24 R. A. Euro: 28,26
	T	Proprieta' per 1000/1000SAN LORENZO AL MARE (IM)	2	404	SEMIN IRRIG	1	18 are 26 ca	R. D. Euro: 20,28 R. A. Euro: 15,09

1618

I redditi contraddistinti da (\*) indicano che il reddito dominicale è stato calcolato tenendo conto delle deduzioni.

[Intestati](#)
[Visura Per Immobile](#)
[Ricerca per Partita](#)
[Indietro](#)



[← Sito informativo](#)

## Area riservata

SISTER

Utente:

[Esci](#)

### Visure catastali

Persona fisica

Persona giuridica

Riepilogo Visure

Cambia Ufficio

Passa a Ispezioni

Richieste

Assistenza

Ti trovi in: [Home dei Servizi](#) / Visure

Conv enzione: [REDACTED]

Codice di Richiesta: **C00053652017**



## Ricerca in ambito nazionale

Situazione aggiornata al : 15/01/2020

[Consulta elenco degli uffici](#)

### Soggetto selezionato

Tipo richiesta: **Attualità**

Denominazione: [REDACTED]

Codice Fiscale: [REDACTED]












Immobili nel comune di: **SANREMO** Codice: **I138**

Immobili individuati: **43**

### Elenco immobili per diritti e quote

Catasto	Titolarietà	Ubicazione	Foglio	Particella	Sub	Classamento	Classe	Consistenza	Rendita	Partita	Altri Dati
	T	Proprieta' per 1/1	SANREMO (IM) Sez.A	27	103	INCOLT PROD	1	6 ha 3 are 33 ca	R.D.Euro:18,70 R.A. Euro: 9,35		
	T	Proprieta' per 1/1	SANREMO (IM) Sez.A	27	1142	ULIVETO	2	14 are 67 ca	R.D.Euro:6,82 R.A. Euro: 5,30	81437	
	T	Proprieta' per 1/1	SANREMO (IM) Sez.A	27	1143	ULIVETO	2	9 are 60 ca	R.D.Euro:4,46 R.A. Euro: 3,47	81437	

●	T	Proprieta' per 1/1	SANREMO (IM) Sez.A	27	1144	INCOLT PROD	1	9 are 45 ca	R.D.Euro:0,29 R.A. Euro: 0,15	81437
●	T	Proprieta' per 1/1	SANREMO (IM) Sez.A	27	1145	INCOLT PROD	1	1 are 56 ca	R.D.Euro:0,05 R.A. Euro: 0,02	81437
●	T	Proprieta' per 1/1	SANREMO (IM) Sez.A	28	1119	SEM IRR ARB	2	2 are 47 ca	R.D.Euro:2,55 R.A. Euro: 1,91	
●	T	Proprieta' per 1/1	SANREMO (IM) Sez.A	28	1120	PASC CESPUG	U	1 are 26 ca	R.D.Euro:0,03 R.A. Euro: 0,03	19291
●	T	Proprieta' per 1/1	SANREMO (IM) Sez.A	28	1121	PASC CESPUG	U	2 are 3 ca	R.D.Euro:0,05 R.A. Euro: 0,05	19291
●	T	Proprieta' per 1/1	SANREMO (IM) Sez.A	28	1122	SEMINATIVO	1	2 are 29 ca	R.D.Euro:0,95 R.A. Euro: 1,42	13565
●	T	Proprieta' per 1/1	SANREMO (IM) Sez.A	28	1123	ORTO IRRIG	3	14 are 50 ca	R.D.Euro:47,55 R.A. Euro: 26,21	
●	T	Proprieta' per 1/1	SANREMO (IM) Sez.A	28	1124	AREA FAB DM		16 ca	R.D.Euro: R.A. Euro:	
●	T	Proprieta' per 1/1	SANREMO (IM) Sez.A	28	1126	SEM IRR ARB	2	27 are 75 ca	R.D.Euro:28,66 R.A. Euro: 21,50	
●	T	Proprieta' per 1/1	SANREMO (IM) Sez.A	28	1127	SEM IRR ARB	2	3 are 91 ca	R.D.Euro:4,04 R.A. Euro: 3,03	
●	T	Proprieta' per 1/1	SANREMO (IM) Sez.A	28	1128	SEM IRR ARB	2	6 are 60 ca	R.D.Euro:6,82 R.A. Euro: 5,11	
●	T	Proprieta' per 1/1	SANREMO (IM) Sez.A	28	1129	SEM IRR ARB	2	10 are 25 ca	R.D.Euro:10,59 R.A. Euro: 7,94	
●	T	Proprieta' per 1/1	SANREMO (IM) Sez.A	28	1134	SEM IRR ARB	2	14 are 41 ca	R.D.Euro:14,88 R.A. Euro: 11,16	
●	T	Proprieta' per 1/1	SANREMO (IM) Sez.A	28	1135	SEM IRR ARB	2	3 are 36 ca	R.D.Euro:3,47 R.A. Euro: 2,60	
●	T	Proprieta' per 1/1	SANREMO (IM) Sez.A	28	1561	SEM IRR ARB	2	8 are 50 ca	R.D.Euro:8,78 R.A. Euro: 6,58	
●	T	Proprieta' per 1/1	SANREMO (IM) Sez.A	28	1563	SEM IRR ARB	2	8 are 62 ca	R.D.Euro:8,90 R.A. Euro: 6,68	
●	T	Proprieta' per 1/1	SANREMO (IM) Sez.A	28	1564	SEM IRR ARB	2	4 are 67 ca	R.D.Euro:4,82 R.A. Euro: 3,62	
●	T	Proprieta' per 1/1	SANREMO (IM) Sez.A	28	1706	SEM IRR ARB	2	2 are 82 ca	R.D.Euro:2,91 R.A. Euro: 2,18	
●	T	Proprieta' per 1/1	SANREMO (IM) Sez.A	28	1755	ORTO IRRIG	3	10 are 47 ca	R.D.Euro:34,34 R.A. Euro: 18,93	
●	T	Proprieta' per 1/1	SANREMO (IM) Sez.A	28	1758	SEM IRR ARB	2	2 are	R.D.Euro:2,07 R.A. Euro: 1,55	
●	T	Proprieta' per 1/1	SANREMO (IM) Sez.A	28	1761	SEM IRR ARB	2	6 are 90 ca	R.D.Euro:7,13 R.A. Euro: 5,35	
●	T	Proprieta' per 1/1	SANREMO (IM) Sez.A	28	1762	SEM IRR ARB	2	6 are 1 ca	R.D.Euro:6,21 R.A. Euro: 4,66	
●	T	Proprieta' per 1/1	SANREMO (IM) Sez.A	28	1764	SEM IRR ARB	2	8 are 98 ca	R.D.Euro:9,28 R.A. Euro: 6,96	86086
●	T	Proprieta' per 1/1	SANREMO (IM) Sez.A	28	1765	SEM IRR ARB	2	3 are 51 ca	R.D.Euro:3,63 R.A. Euro: 2,72	
●	T	Proprieta' per 1/1	SANREMO (IM) Sez.A	28	1837	SEM IRR ARB	2	3 are 38 ca	R.D.Euro:3,49 R.A. Euro: 2,62	
●	T	Proprieta' per 1/1	SANREMO (IM) Sez.A	28	1838	SEM IRR ARB	2	1 are 15 ca	R.D.Euro:1,19 R.A. Euro: 0,89	
●	T	Proprieta' per 1/1	SANREMO (IM) Sez.A	28	292	ULIVETO	1	18 are 83 ca	R.D.Euro:10,70 R.A. Euro: 7,78	
●	T	Proprieta' per 1/1	SANREMO (IM) Sez.A	29	1004	SEM IRR ARB	3	6 are 93 ca	R.D.Euro:4,83 R.A. Euro: 4,83	
●	T	Proprieta' per 1/1	SANREMO (IM) Sez.A	29	1005	SEM IRR ARB	3	2 are 62 ca	R.D.Euro:1,83 R.A. Euro: 1,83	

	T	Proprieta' per 1/1	SANREMO (IM) Sez.A	29	1006	SEM IRR ARB	3	18 are 46 ca	R.D.Euro:12,87 R.A. Euro: 12,87	
	T	Proprieta' per 1/1	SANREMO (IM) Sez.A	29	1011	SEM IRR ARB	2	7 are 58 ca	R.D.Euro:7,83 R.A. Euro: 5,87	
	T	Proprieta' per 1/1	SANREMO (IM) Sez.A	29	997	SEM IRR ARB	3	4 are 80 ca	R.D.Euro:3,35 R.A. Euro: 3,35	
	T	Proprieta' per 250/1000	SANREMO (IM) Sez.A	47	272	INCOLT PROD	2	22 are 70 ca	R.D.Euro:0,35 R.A. Euro: 0,12	86067
	T	Proprieta' per 250/1000	SANREMO (IM) Sez.A	47	372	INCOLT STER		16 are 28 ca	R.D.Euro: R.A. Euro:	86067
	T	Proprieta' per 250/1000	SANREMO (IM) Sez.A	47	373	FU D ACCERT		13 are 57 ca	R.D.Euro: R.A. Euro:	86067
	T	Proprieta' per 250/1000	SANREMO (IM) Sez.A	47	374	AREA RURALE		12 ca	R.D.Euro: R.A. Euro:	86067
	T	Proprieta' per 250/1000	SANREMO (IM) Sez.A	47	393	INCOLT STER		21 are 8 ca	R.D.Euro: R.A. Euro:	86067
	T	Proprieta' per 1/1	SANREMO (IM) Sez.B	2	529	ULIVETO	4	5 are 45 ca	R.D.Euro:0,56 R.A. Euro: 1,41	1469
	T	Proprieta' per 1/1	SANREMO (IM) Sez.B	3	103	BOSCO ALTO	1	43 are 96 ca	R.D.Euro:1,59 R.A. Euro: 0,68	29
	T	Proprieta' per 1/1	SANREMO (IM) Sez.B	3	56	BOSCO ALTO	1	68 are 4 ca	R.D.Euro:2,46 R.A. Euro: 1,05	29

I redditi contraddistinti da (\*) indicano che il reddito dominicale è stato calcolato tenendo conto delle deduzioni.



[← Sito informativo](#)

## Area riservata

SISTER

Utente:

[Esci](#)

### Visure catastali

Persona fisica

Persona giuridica

Riepilogo Visure

Cambia Ufficio

Passa a Ispezioni

Richieste

Assistenza

Ti trovi in: [Home dei Servizi / Visure](#)

Convenzione:

Codice di Richiesta: **C00053652017**



## Ricerca in ambito nazionale

Situazione aggiornata al : 15/01/2020

[Consulta elenco degli uffici](#)

### Soggetto selezionato

Tipo richiesta: **Attualità**

Denominazione:

Codice Fiscale:

Immobile nel comune di: **SANREMO** Codice: **I138**

Immobili individuati: 1

### Elenco immobili per diritti e quote

Catasto	Titolarietà	Ubicazione	Foglio	Particella	Sub	Classamento	Classe	Consistenza	Rendita	Partita	Altri Dati
●	T	Proprieta' per 1000/1000	SANREMO (IM) Sez.B	4	482	SEM IRR ARB	U	2 are 64 ca	R.D. Euro:2,25 R.A. Euro: 1,91		

I redditi contraddistinti da (\*) indicano che il reddito dominicale è stato calcolato tenendo conto delle deduzioni.





[← Sito informativo](#)

## Area riservata

SISTER

Utente:

[Esci](#)

### Visure catastali

Persona fisica

Persona giuridica

Riepilogo Visure

Cambia Ufficio

Passa a Ispezioni

Richieste

Assistenza

Ti trovi in: [Home dei Servizi](#) / Visure

Convenzione: [REDACTED]

Codice di Richiesta: **C00053652017**



## Ricerca in ambito nazionale

Situazione aggiornata al : 15/01/2020

[Consulta elenco degli uffici](#)

### Soggetto selezionato

Tipo richiesta: **Attualità**

Denominazione: [REDACTED]

Codice Fiscale: [REDACTED]


Immobili nel comune di: **SANREMO** Codice: **I138**

Immobili individuati: **33**

### Elenco immobili per diritti e quote

Catasto	Titolarietà	Ubicazione	Foglio	Particella	Sub	Classamento	Classe	Consistenza	Rendita	Partita	Altri Dati
108	T	Proprieta' per 1000/1000SANREMO (IM) Sez.A	2	108		BOSCO ALTO	2	26 are 7 ca	R.D.Euro:0,81 R.A. Euro: 0,13	15925	
300	T	Proprieta' per 1000/1000SANREMO (IM) Sez.B	2	300		ULIVETO	2	14 are 42 ca	R.D.Euro:6,33 R.A. Euro: 4,47	1469	
315	T	Proprieta' per 1000/1000SANREMO (IM) Sez.B	2	315		ULIVETO	2	2 are 64 ca	R.D.Euro:1,16 R.A. Euro: 0,82	1469	

●	T	Proprieta' per 1000/1000SANREMO (IM) Sez.B	2	316	ULIVETO	2	19 are 18 ca	R.D.Euro:8,42 R.A. Euro: 5,94	1469
●	T	Proprieta' per 1000/1000SANREMO (IM) Sez.B	2	421	PASCOLO	U	21 are 81 ca	R.D.Euro:1,69 R.A. Euro: 1,13	1469
●	T	Proprieta' per 1000/1000SANREMO (IM) Sez.B	2	467	SEM IRR ARB	U	12 are 99 ca	R.D.Euro:11,07 R.A. Euro: 9,39	
●	T	Proprieta' per 1000/1000SANREMO (IM) Sez.B	2	468	AREA FAB DM		13 ca	R.D.Euro: R.A. Euro:	
●	T	Proprieta' per 1000/1000SANREMO (IM) Sez.B	2	469	ULIVETO	3	9 are 39 ca	R.D.Euro:2,42 R.A. Euro: 2,67	1469
●	T	Proprieta' per 1000/1000SANREMO (IM) Sez.B	2	513	ULIVETO	3	24 are 34 ca	R.D.Euro:6,29 R.A. Euro: 6,91	1469
●	T	Proprieta' per 1000/1000SANREMO (IM) Sez.B	2	514	ULIVETO	3	16 are 66 ca	R.D.Euro:4,30 R.A. Euro: 4,73	1469
●	T	Proprieta' per 1000/1000SANREMO (IM) Sez.B	2	53	BOSCO ALTO	1	1 ha 14 are 56 ca	R.D.Euro:4,14 R.A. Euro: 1,77	1469
●	T	Proprieta' per 1000/1000SANREMO (IM) Sez.B	2	534	ULIVETO	3	21 are 60 ca	R.D.Euro:5,58 R.A. Euro: 6,14	1469
●	T	Proprieta' per 1000/1000SANREMO (IM) Sez.B	2	535	ULIVETO	3	13 are 74 ca	R.D.Euro:3,55 R.A. Euro: 3,90	4007
●	T	Proprieta' per 1000/1000SANREMO (IM) Sez.B	2	537	ULIVETO	3	7 are 27 ca	R.D.Euro:1,88 R.A. Euro: 2,07	4007
●	T	Proprieta' per 1000/1000SANREMO (IM) Sez.B	2	604	ULIVETO	3	3 are 26 ca	R.D.Euro:0,84 R.A. Euro: 0,93	1469
●	T	Proprieta' per 1000/1000SANREMO (IM) Sez.B	2	605	SEMIN IRRIG	2	8 are 15 ca	R.D.Euro:6,52 R.A. Euro: 5,47	4007
●	T	Proprieta' per 1000/1000SANREMO (IM) Sez.B	2	679	SEM IRR ARB	U	17 are 39 ca	R.D.Euro:14,82 R.A. Euro: 12,57	
●	T	Proprieta' per 1000/1000SANREMO (IM) Sez.B	2	680	SEM IRR ARB	U	16 are 1 ca	R.D.Euro:13,64 R.A. Euro: 11,58	
●	T	Proprieta' per 1000/1000SANREMO (IM) Sez.B	2	782	PASCOLO	U	1 are 80 ca	R.D.Euro:0,14 R.A. Euro: 0,09	1469
●	T	Proprieta' per 1000/1000SANREMO (IM) Sez.B	3	197	BOSCO ALTO	2	6 are 95 ca	R.D.Euro:0,22 R.A. Euro: 0,04	1469
●	T	Proprieta' per 1000/1000SANREMO (IM) Sez.B	3	198	ULIVETO	3	8 are 27 ca	R.D.Euro:2,14 R.A. Euro: 2,35	1469
●	T	Proprieta' per 1000/1000SANREMO (IM) Sez.B	3	278	ULIVETO	3	6 are 25 ca	R.D.Euro:1,61 R.A. Euro: 1,78	1469
●	T	Proprieta' per 1000/1000SANREMO (IM) Sez.B	3	282	ULIVETO	3	3 are 8 ca	R.D.Euro:0,80 R.A. Euro: 0,87	1469
●	T	Proprieta' per 1000/1000SANREMO (IM) Sez.B	3	287	ULIVETO	2	2 are 68 ca	R.D.Euro:1,18 R.A. Euro: 0,83	1469
●	T	Proprieta' per 1000/1000SANREMO (IM) Sez.B	3	288	ULIVETO	3	30 are 29 ca	R.D.Euro:7,82 R.A. Euro: 8,60	4007
●	T	Proprieta' per 1000/1000SANREMO (IM) Sez.B	3	289	SEMINATIVO	2	19 are 62 ca	R.D.Euro:4,05 R.A. Euro: 9,12	1469
●	T	Proprieta' per 1000/1000SANREMO (IM) Sez.B	3	333	SEM IRR ARB	U	11 are 21 ca	R.D.Euro:9,55 R.A. Euro: 8,11	
●	T	Proprieta' per 1000/1000SANREMO (IM) Sez.B	3	78	ULIVETO	3	9 are	R.D.Euro:2,32 R.A. Euro: 2,56	1469
●	T	Proprieta' per 1000/1000SANREMO (IM) Sez.B	3	79	BOSCO ALTO	2	7 are 90 ca	R.D.Euro:0,24 R.A. Euro: 0,04	1469
●	T	Proprieta' per 1000/1000SANREMO (IM) Sez.B	4	1024	ULIVETO	2	51 are 12 ca	R.D.Euro:22,44 R.A. Euro: 15,84	232
●	T	Proprieta' per 1000/1000SANREMO (IM) Sez.B	4	339	ULIVETO	3	7 are 69 ca	R.D.Euro:1,99 R.A. Euro: 2,18	1469
●	T	Proprieta' per 1000/1000SANREMO (IM) Sez.B	4	466	SEM IRR ARB	U	2 are 20 ca	R.D.Euro:0,45 (*) R.A. Euro: 1,59	

 T Proprieta' per 1000/1000SANREMO (IM) Sez.B 4 481 VIGNETO 1 9 are 99 ca R.D.Euro:13,16  
R.A. Euro: 9,29

I redditi contraddistinti da (\*) indicano che il reddito dominicale è stato calcolato tenendo conto delle deduzioni.

[Intestati](#)

[Visura Per Immobile](#)

[Ricerca per Partita](#)

[Indietro](#)



[← Sito informativo](#)

## Area riservata

SISTER

Utente:

Esci

### Visure catastali

Persona fisica

Persona giuridica

Riepilogo Visure

Cambia Ufficio

Passa a Ispezioni

Richieste

Assistenza

Ti trovi in: [Home dei Servizi](#) / Visure

Convenzione: [REDACTED]

Codice di Richiesta: **C00053652017**



## Ricerca in ambito nazionale Ufficio provinciale di: IMPERIA

Situazione aggiornata al : 15/01/2020

[Consulta elenco degli uffici](#)

### Soggetto selezionato

Tipo richiesta: **Attualità**

Denominazione: [REDACTED]

Immobili nel comune di: **SANREMO** Codice: **I138**

Immobili individuati: **3**

### Elenco immobili per diritti e quote

Catasto	Titolarietà	Ubicazione	Foglio	Particella	Sub	Classamento	Classe	Consistenza	Rendita	Partita	Altri Dati
	T	Proprieta' per 38914/100000	SANREMO (IM) Sez.A	36	188	ORTO IR FI	3	4 ca	R.D.Euro:0,74 (*) R.A. Euro: 0,31	26547	
	T	Proprieta' per 38914/100000	SANREMO (IM) Sez.A	36	196	ORTO IR FI	3	5 are 55 ca	R.D.Euro:102,90 (*) R.A. Euro: 43,28	20083	



T Proprieta' per 38914/100000SANREMO (IM) Sez.A 36 2030 ORTO IR FI 3 2 ca

R.D.Euro:0,37 (\*)  
R.A. Euro: 0,16 21259

I redditi contraddistinti da (\*) indicano che il reddito dominicale è stato calcolato tenendo conto delle deduzioni.

[Intestati](#)

[Visura Per Immobile](#)

[Ricerca per Partita](#)

[Indietro](#)



[← Sito informativo](#)

## Area riservata

SISTER

Utente:

[REDACTED]

[Esci](#)

### Visure catastali

Persona fisica

Persona giuridica

Riepilogo Visure

Cambia Ufficio

Passa a Ispezioni

Richieste

Assistenza

Ti trovi in: [Home dei Servizi](#) / Visure

Convenzione: [REDACTED]

Codice di Richiesta: **C00053652017**



## Ricerca in ambito nazionale

**Situazione aggiornata al : 15/01/2020**

[Consulta elenco degli uffici](#)

### Soggetto selezionato

Tipo richiesta: **Attualità**

Denominazione: [REDACTED]

Codice Fiscale: [REDACTED]

Immobili nel comune di: **TAGGIA** Codice: **L024**

Immobili individuati: **2**

### Elenco immobili per diritti e quote

Catasto	Titolarietà	Ubicazione	Foglio	Particella	Sub	Classamento	Classe	Consistenza	Rendita	Partita	Altri Dati
	T	Proprieta' per 1000/1000	TAGGIA (IM)	29	15	ULIVETO	4	11 are 16 ca	R.D. Euro: 1,44 R.A. Euro: 3,17	6393	
	T	Proprieta' per 1/1	TAGGIA (IM)	30	2	AREA FAB DM		24 ca	R.D. Euro: R.A. Euro:		



[← Sito informativo](#)

## Area riservata

SISTER

Utente:

[Esci](#)

### Visure catastali

Persona fisica

Persona giuridica

Riepilogo Visure

Cambia Ufficio

Passa a Ispezioni

Richieste

Assistenza

Ti trovi in: [Home dei Servizi](#) / Visure

Convenzione:

Codice di Richiesta: **C00053652017**



## Ricerca in ambito nazionale

Situazione aggiornata al : 15/01/2020

[Consulta elenco degli uffici](#)

### Soggetto selezionato

Tipo richiesta: **Attualità**

Denominazione:

Codice Fiscale:

Immobili nel comune di: **TAGGIA** Codice: **L024**

Immobili individuati: **57**

### Elenco immobili per diritti e quote

Catasto	Titolarietà	Ubicazione	Foglio	Particella	Sub	Classamento	Classe	Consistenza	Rendita	Partita	Altri Dati
	T	Proprieta' per 1/1	TAGGIA (IM)	1	435	BOSCO MISTO	U	30 ca	R.D. Euro:0,01 R.A. Euro: 0,00	9240	
	T	Proprieta' per 1/1	TAGGIA (IM)	10	104	BOSCO CEDUO	3	26 are 10 ca	R.D. Euro:0,27 R.A. Euro: 0,13		
	T	Proprieta' per 1/2	TAGGIA (IM)	24	165	SEM IRR ARB	U	9 are 38 ca	R.D. Euro:9,69 R.A. Euro: 2,42		

●	T	Proprieta' per 1/2 TAGGIA (IM)	24	167	ULIVETO	3	44 are 40 ca	R.D.Euro:12,61 R.A. Euro: 13,76	11407
●	T	Proprieta' per 1/2 TAGGIA (IM)	24	205	INCOLT PROD	U	18 are 85 ca	R.D.Euro:0,58 R.A. Euro: 0,19	11407
●	T	Proprieta' per 1/2 TAGGIA (IM)	24	206	SEM IRR ARB	U	34 are 35 ca	R.D.Euro:35,48 R.A. Euro: 8,87	
●	T	Proprieta' per 1/2 TAGGIA (IM)	24	240	BOSCO ALTO	3	7 are 66 ca	R.D.Euro:0,20 R.A. Euro: 0,04	11407
●	T	Proprieta' per 1/2 TAGGIA (IM)	24	241	BOSCO ALTO	3	5 are 30 ca	R.D.Euro:0,14 R.A. Euro: 0,03	11407
●	T	Proprieta' per 1/2 TAGGIA (IM)	24	249	ULIVETO	4	15 are 91 ca	R.D.Euro:2,05 R.A. Euro: 4,52	11407
●	T	Proprieta' per 1/1 TAGGIA (IM)	27	517	BOSCO ALTO	2	42 are 64 ca	R.D.Euro:1,54 R.A. Euro: 0,22	
●	T	Proprieta' per 1/1 TAGGIA (IM)	27	518	BOSCO ALTO	2	1 ha 20 are 7 ca	R.D.Euro:4,34 R.A. Euro: 0,62	
●	T	Proprieta' per 1/1 TAGGIA (IM)	28	603	BOSCO ALTO	2	1 ha 80 are 56 ca	R.D.Euro:6,53 R.A. Euro: 0,93	6393
●	T	Proprieta' per 1/1 TAGGIA (IM)	28	606	AREA RURALE		28 ca	R.D.Euro: R.A. Euro:	
●	T	Proprieta' per 1/1 TAGGIA (IM)	28	607	ULIVETO	3	1 ha 59 are 84 ca	R.D.Euro:45,40 R.A. Euro: 49,53	14117
●	T	Proprieta' per 1/1 TAGGIA (IM)	28	807	SEM IRR ARB	U	21 are 75 ca	R.D.Euro:22,47 R.A. Euro: 5,62	
●	T	Proprieta' per 1/1 TAGGIA (IM)	29	11	SEM IRR ARB	U	7 are 3 ca	R.D.Euro:7,26 R.A. Euro: 1,82	
●	T	Proprieta' per 1/1 TAGGIA (IM)	29	12	ULIVETO	4	8 are 11 ca	R.D.Euro:1,05 R.A. Euro: 2,30	6393
●	T	Proprieta' per 1/1 TAGGIA (IM)	29	13	SEM IRR ARB	U	5 are 98 ca	R.D.Euro:4,01 (*) R.A. Euro: 1,54	
●	T	Proprieta' per 1/1 TAGGIA (IM)	29	16	ULIVETO	4	38 are 21 ca	R.D.Euro:4,93 R.A. Euro: 10,85	6393
●	T	Proprieta' per 1/1 TAGGIA (IM)	29	216	BOSCO ALTO	3	1 ha 53 are 85 ca	R.D.Euro:3,97 R.A. Euro: 0,79	6312
●	T	Proprieta' per 1/1 TAGGIA (IM)	29	41	BOSCO ALTO	2	20 are 32 ca	R.D.Euro:0,73 R.A. Euro: 0,10	137
●	T	Proprieta' per 1/1 TAGGIA (IM)	29	43	SEM IRR ARB	U	36 are 86 ca	R.D.Euro:38,07 R.A. Euro: 9,52	
●	T	Proprieta' per 1/1 TAGGIA (IM)	29	44	BOSCO ALTO	2	18 are 47 ca	R.D.Euro:0,67 R.A. Euro: 0,10	137
●	T	Proprieta' per 9/54TAGGIA (IM)	29	8	BOSCO ALTO	2	1 ha 88 are 41 ca	R.D.Euro:6,81 R.A. Euro: 0,97	8889
●	T	Proprieta' per 1/1 TAGGIA (IM)	30	1	SEM IRR ARB	U	6 are 18 ca	R.D.Euro:6,38 R.A. Euro: 1,60	
●	T	Proprieta' per 1/1 TAGGIA (IM)	30	1051	ULIVETO	2	5 are 33 ca	R.D.Euro:2,75 R.A. Euro: 1,93	1759
●	T	Proprieta' per 1/1 TAGGIA (IM)	30	1052	SEM IRR ARB	U	60 ca	R.D.Euro:0,62 R.A. Euro: 0,15	
●	T	Proprieta' per 1/1 TAGGIA (IM)	30	1054	ORTO IRRIG	2	4 are 45 ca	R.D.Euro:29,65 R.A. Euro: 9,19	20119
●	T	Proprieta' per 1/1 TAGGIA (IM)	30	1146	INCOLT STER		1 are 60 ca	R.D.Euro: R.A. Euro:	1759
●	T	Proprieta' per 1/1 TAGGIA (IM)	30	1147	ULIVETO	2	3 are 5 ca	R.D.Euro:1,58 R.A. Euro: 1,10	1759
●	T	Proprieta' per 1/1 TAGGIA (IM)	30	119	SEM IRR ARB	U	5 are 8 ca	R.D.Euro:5,25 R.A. Euro: 1,31	
●	T	Proprieta' per 1/1 TAGGIA (IM)	30	1919	INCOLT PROD	U	11 are 1 ca	R.D.Euro:0,34 R.A. Euro: 0,11	5674



●	T	Proprieta' per 1/1 TAGGIA (IM)	30	2413	SEM IRR ARB	U	22 are 78 ca	R.D.Euro:23,53 R.A. Euro: 5,88	
●	T	Proprieta' per 1/1 TAGGIA (IM)	30	2414	ORTO IR FI	4	9 are 20 ca	R.D.Euro:60,82 (*) R.A. Euro: 65,57	14117
●	T	Proprieta' per 1/1 TAGGIA (IM)	30	2415	SEM IRR ARB	U	1 are 60 ca	R.D.Euro:1,65 R.A. Euro: 0,41	
●	T	Proprieta' per 1/1 TAGGIA (IM)	30	4	SEM IRR ARB	U	25 are 69 ca	R.D.Euro:26,54 R.A. Euro: 6,63	
●	T	Proprieta' per 1/1 TAGGIA (IM)	30	421	AREA FAB DM		26 ca	R.D.Euro: R.A. Euro:	
●	T	Proprieta' per 1/1 TAGGIA (IM)	30	427	ORTO IR FI	2	10 are 64 ca	R.D.Euro:256,62 (*) R.A. Euro: 78,58	12640
●	T	Proprieta' per 1/1 TAGGIA (IM)	30	663	ORTO IR FI	2	5 are 80 ca	R.D.Euro:139,89 (*) R.A. Euro: 42,83	20119
●	T	Proprieta' per 1/1 TAGGIA (IM)	30	886	ULIVETO	2	1 are 96 ca	R.D.Euro:1,01 R.A. Euro: 0,71	1759
●	T	Proprieta' per 1/1 TAGGIA (IM)	30	887	ULIVETO	2	1 are 78 ca	R.D.Euro:0,92 R.A. Euro: 0,64	1759
●	T	Proprieta' per 1/1 TAGGIA (IM)	30	924	SEM IRR ARB	U	11 are 90 ca	R.D.Euro:12,29 R.A. Euro: 3,07	
●	T	Proprieta' per 1/1 TAGGIA (IM)	31	1704	CANALE BON		1 are 72 ca	R.D.Euro: R.A. Euro:	
●	T	Proprieta' per 1/1 TAGGIA (IM)	31	1706	INCOLT STER		3 are	R.D.Euro: R.A. Euro:	
●	T	Proprieta' per 1/1 TAGGIA (IM)	31	1720	RELIT STRAD		6 are 60 ca	R.D.Euro: R.A. Euro:	
●	T	Proprieta' per 1/1 TAGGIA (IM)	31	497	ORTO IR FI	1	3 are 70 ca	R.D.Euro:113,39 (*) R.A. Euro: 32,68	14117
●	T	Proprieta' per 1/1 TAGGIA (IM)	6	560	BOSCO MISTO	U	81 are 14 ca	R.D.Euro:1,26 R.A. Euro: 0,42	8843
●	T	Proprieta' per 1/1 TAGGIA (IM)	6	652	PASCOLO	2	6 are 80 ca	R.D.Euro:0,63 R.A. Euro: 0,28	8843
●	T	Proprieta' per 1/1 TAGGIA (IM)	6	653	PASCOLO	2	17 are 60 ca	R.D.Euro:1,64 R.A. Euro: 0,73	8843
●	T	Proprieta' per 1/1 TAGGIA (IM)	6	657	INCOLT STER		57 are 30 ca	R.D.Euro: R.A. Euro:	8843
●	T	Proprieta' per 1/1 TAGGIA (IM)	8	640	BOSCO CEDUO	1	1 are 10 ca	R.D.Euro:0,02 R.A. Euro: 0,01	9240
●	T	Proprieta' per 1/1 TAGGIA (IM)	9	279	BOSCO CEDUO	3	9 are 30 ca	R.D.Euro:0,10 R.A. Euro: 0,05	8843
●	T	Proprieta' per 1/1 TAGGIA (IM)	9	281	ORTO IR FI	4	2 are 40 ca	R.D.Euro:15,62 (*) R.A. Euro: 17,11	13653
●	T	Proprieta' per 1/1 TAGGIA (IM)	9	282	BOSCO MISTO	U	49 are	R.D.Euro:0,76 R.A. Euro: 0,25	8843
●	T	Proprieta' per 1/1 TAGGIA (IM)	9	322	INCOLT PROD	U	36 are 3 ca	R.D.Euro:1,12 R.A. Euro: 0,37	
●	T	Proprieta' per 1/1 TAGGIA (IM)	9	323	INCOLT PROD	U	36 ca	R.D.Euro:0,01 R.A. Euro: 0,00	
●	T	Proprieta' per 1/1 TAGGIA (IM)	9	42	AREA RURALE		38 ca	R.D.Euro: R.A. Euro:	

I redditi contraddistinti da (\*) indicano che il reddito dominicale è stato calcolato tenendo conto delle deduzioni.

Intestati | Visura Per Immobile | Ricerca per Partita | Indietro



[← Sito informativo](#)

## Area riservata

SISTER

Utente:

[Esci](#)

### Visure catastali

Persona fisica

Persona giuridica

Riepilogo Visure

Cambia Ufficio

Passa a Ispezioni

Richieste

Assistenza

Ti trovi in: [Home dei Servizi](#) / Visure

Convenzione: [REDACTED]

Codice di Richiesta: **C00053652017**



## Ricerca in ambito nazionale

Situazione aggiornata al : 15/01/2020

[Consulta elenco degli uffici](#)

### Soggetto selezionato

Tipo richiesta: **Attualità**

Denominazione: [REDACTED]

Codice Fiscale: [REDACTED]

Immobili nel comune di: **TAGGIA** Codice: **L024**

Immobili individuati: **2**

### Elenco immobili per diritti e quote

Catasto	Titolarietà	Ubicazione	Foglio	Particella	Sub	Classamento	Classe	Consistenza	Rendita	Partita	Altri Dati
	T	Proprieta' per 1000/1000	TAGGIA (IM)	30	2431		ULIVETO	3	20 are 58 ca	R.D. Euro: 5,85 R.A. Euro: 6,38	
	T	Proprieta' per 1000/1000	TAGGIA (IM)	30	2432		ULIVETO	3	1 are 14 ca	R.D. Euro: 0,32 R.A. Euro: 0,35	



[← Sito informativo](#)

## Area riservata

SISTER

Utente:

[Esci](#)

### Visure catastali

Persona fisica

Persona giuridica

Riepilogo Visure

Cambia Ufficio

Passa a Ispezioni

Richieste

Assistenza

Ti trovi in: [Home dei Servizi / Visure](#)

Conv enzione:

Codice di Richiesta: **C00053652017**



## Ricerca in ambito nazionale

Situazione aggiornata al : 15/01/2020

[Consulta elenco degli uffici](#)

### Soggetto selezionato

Tipo richiesta: **Attualità**

Denominazione:

Codice Fiscale:

Immobili nel comune di: **TAGGIA** Codice: **L024**

Immobili individuati: **4**

### Elenco immobili per diritti e quote

Catasto	Titolari	Ubicazione	Foglio	Particella	Sub	Classamento	Classe	Consistenza	Rendita	Partita	Altri Dati
	T	Proprieta'	TAGGIA (IM)	29	10	INCOLT PROD	U	7 are 77 ca	R.D. Euro:0,24 R.A. Euro: 0,08	19413	
	T	Proprieta' per 1000/1000	TAGGIA (IM)	29	17	PASCOLO	1	17 are 17 ca	R.D. Euro:2,22 R.A. Euro: 1,33	4736	
	T	Proprieta' per 1000/1000	TAGGIA (IM)	29	650	ULIVETO	4	28 are 79 ca	R.D. Euro:3,72 R.A. Euro: 8,18		

147



T Proprieta' per 1000/1000TAGGIA (IM) 30 3544 ULIVETO 3 41 are 56 ca R.D.Euro: 11,81  
R.A. Euro: 12,88

I redditi contraddistinti da (\*) indicano che il reddito dominicale è stato calcolato tenendo conto delle deduzioni.

[Intestati](#)

[Visura Per Immobile](#)

[Ricerca per Partita](#)

[Indietro](#)



[← Sito informativo](#)

## Area riservata

SISTER

Utente:

 Esci

### Visure catastali

Persona fisica

Persona giuridica

Riepilogo Visure


Cambia Ufficio

Passa a Ispezioni

Richieste

Assistenza

Ti trovi in: [Home dei Servizi](#) / Visure

Convenzione: 

Codice di Richiesta: **C00053652017**




## Ricerca in ambito nazionale Ufficio provinciale di: IMPERIA


Situazione aggiornata al : 15/01/2020

[Consulta elenco degli uffici](#)

### Soggetto selezionato



Tipo richiesta: **Attualità**

Denominazione 

Codice Fiscale 

Immobili individuati: 1

### Elenco immobili per diritti e quote

Catasto	Titolarietà	Ubicazione	Foglio	Particella	Sub	Classamento	Classe	Consistenza	Rendita	Partita	Altri Dati
	T	Proprieta'	TAGGIA (IM)	28	1365	SEM	IRR ARB	U	18 are 15 ca	R.D. Euro: 18,75 R.A. Euro: 4,69	

I redditi contraddistinti da (\*) indicano che il reddito dominicale è stato calcolato tenendo conto delle deduzioni.



← Sito informativo

## Area riservata

SISTER

Utente:

Esci

### Visure catastali

Persona fisica

Persona giuridica

Riepilogo Visure

Cambia Ufficio

Passa a Ispezioni

Richieste

Assistenza

Ti trovi in: [Home dei Servizi](#) / Visure

Convenzione:

Codice di Richiesta: **C00053652017**



## Ricerca in ambito nazionale Ufficio provinciale di: IMPERIA

Situazione aggiornata al : 15/01/2020

[Consulta elenco degli uffici](#)

### Soggetto selezionato

Tipo richiesta: **Attualità**

Denominazione:

Immobile nel comune di: **TAGGIA** Codice: **L024**

Immobili individuati: 1

### Elenco immobili per diritti e quote

Catasto	Titolarietà	Ubicazione	Foglio	Particella	Sub	Classamento	Classe	Consistenza	Rendita	Partita	Altri Dati
T	Proprietà	TAGGIA (IM)	29	229		ULIVETO	4	26 are 99 ca	R.D. Euro: 3,48 R.A. Euro: 7,67	9430	

I redditi contraddistinti da (\*) indicano che il reddito dominicale è stato calcolato tenendo conto delle deduzioni.

LOTTO	COMUNE	FOGLIO	MAPPALE
50.202	SAN BARTOLOMEO AL MARE	9	348-349-350-351-352-497-503-504-505-506

**Regione:**  
LIGURIA

**Provincia Catastale:**  
IMPERIA

**Comune Catastale:**  
SAN BARTOLOMEO

**Foglio del Catasto Terreni:**  
9

**Particella della mappa:**  
351

**Informazioni particella catastale**

COMUNE CATASTALE: SAN BARTOLOMEO AL MARE (IM) - I763

FOGLIO: 9

ALLEGATO: 0

SUBPOG: 0

PARTICELLA: 351

Regione  
LIGURIA

Provincia Catastale  
IMPERIA

Comune Catastale  
SAN BARTOLOMEO

Foglio del Catastro Terreni  
B

Particella della mappa  
407



**Informazioni particella catastale**

COMUNE CATASTALE: SAN BARTOLOMEO AL  
MARE (IM) - 47033  
FOGLIO: B  
ADDEBITO: 0  
SUBLEGGO: 0  
PARTICELLA: 407





LOTTO	COMUNE	FOGLIO	MAPPALE
51.203	SAN BARTOLOMEO AL MARE	9	407-409







LOTTO	COMUNE	FOGLIO	MAPPALE
53.205	SAN BARTOLOMEO AL MARE	10	256



LOTTO	COMUNE	FOGLIO	MAPPALE
53.205	SAN BARTOLOMEO AL MARE	10	256





LOTTO	COMUNE	FOGLIO	MAPPALE	SUBALTERNO
55.233	SANREMO	2	108	

Regioni:  
LIGURIA

Provincia Catastrale:  
IMPERIA

Comune Catastrale:  
SANREMO (sez. B)

Foglio del Catastro Terreno:  
2

Particella della mappa:  
108







LOTTO	COMUNE	FOGLIO	MAPPALE	SUBALTERNO
56.207	SANREMO	2	300-315-316	

Regione

LIGURIA

Province Catastrali

IMPERIA

Comune Catastrale


SANREMO (RM)

Foglio del Catasto Territoriale

2

Particella della mappa

56207





**Informazioni particella catastale**

COMUNE CATASTALE: SANREMO (RM) - 11:38

SEZIONE: B

FOGLIO: 2

ALLEGATO: II

SUBALTERO: 6

PARTICELLA: 516





LOTTO	COMUNE	FOGLIO	MAPPALE	SUBALTERNO
57.208	SANREMO	2	421	

Regione:

LIGURIA

Provincia Catastale:

IMPERIA

Comune Catastale:

SANREMO/Spz 9

Foglio del Catasto Termit:

2

Particella della mappa:

421





**Informazioni particella catastale:**

COMUNE CATASTALE SANREMO/Spz 9 - ITAB

SEZIONE B

FOGLIO 2

ALLEGATO g

SVILUPPO g

PARTICELLA 421





LOTTO	COMUNE	FOGLIO	MAPPALE	SUBALTERNO
58.209	SANREMO	2	467-468-469	

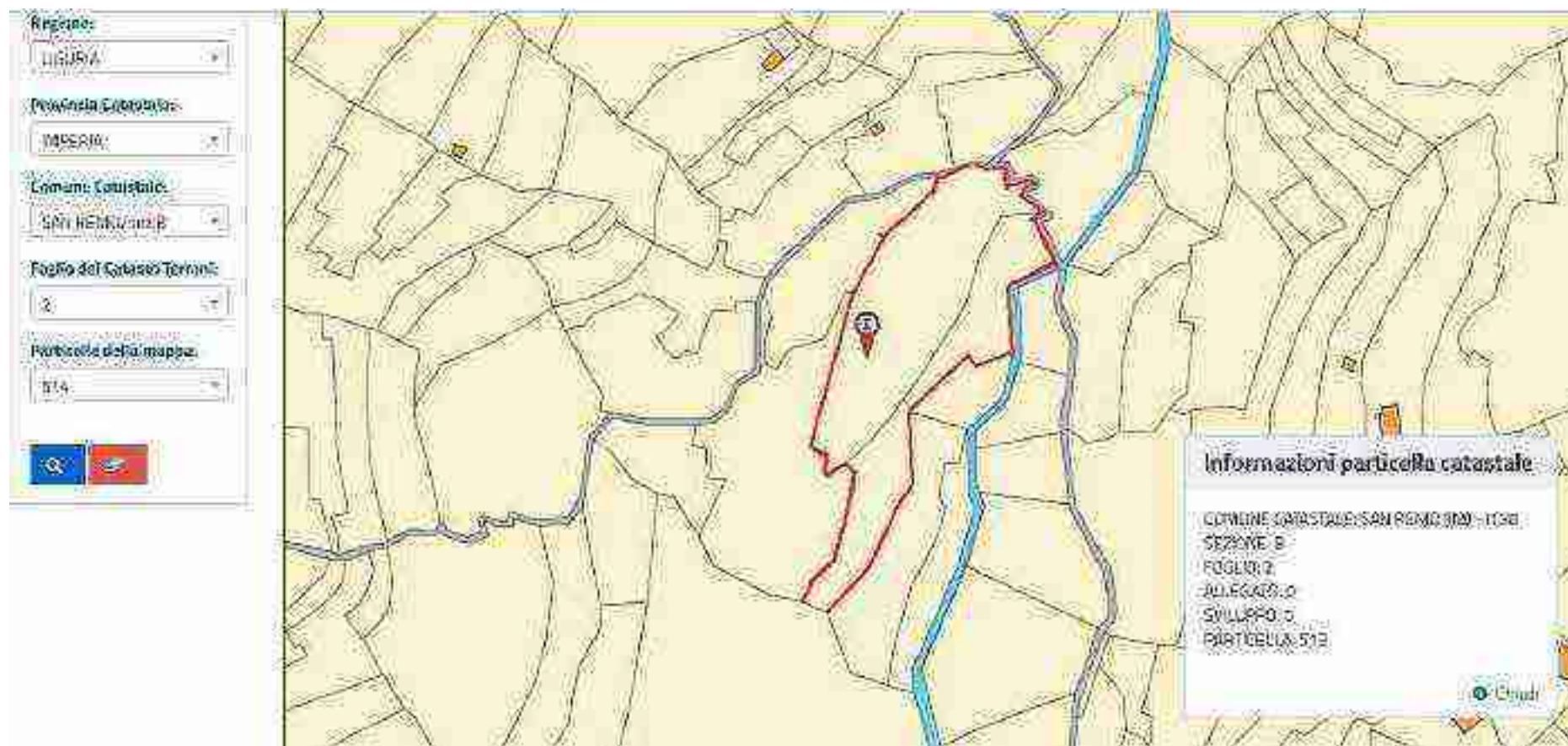




8amrcoo, Ujano, Hala

1/2/2008

LOTTO	COMUNE	FOGLIO	MAPPAL	SUBALTERNO
59.210	SANREMO	2	513-514	







LOTTO	COMUNE	FOGLIO	MAPPALE	SUBALTERNO
60.211	SANREMO	2	604-605	





LOTTO	COMUNE	FOGLIO	MAPPALE	SUBALTERNO
61.212	SANREMO	2	679-680	





LOTTO	COMUNE	FOGLIO	MAPPALE	SUBALTERNO
62.213	SANREMO	2	782	





LOTTO	COMUNE	FOGLIO	MAPPALE	SUBALTERNO
63.214	SANREMO	3	56-103	

Regione:

LIGURIA

Provincia Catastale:

IMPERIA

Comune Catastale:

SANREMO (IM)

Foglio del Catasto Terreni:

3

Particella della mappa:

56



**Informazioni particella catastale**

COMUNE CATASTALE: SANREMO (IM) - 1138

SEZIONE: B

FOGLIO: 3

ALLEGATO: 0

SUBALTERNATO: 0

PARTICELLA: 105







LOTTO	COMUNE	FOGLIO	MAPPALE	SUBALTERNO
64.215	SANREMO	3	78-79	





LOTTO	COMUNE	FOGLIO	MAPPALE	SUBALTERNO
65.216	SANREMO	3	333	

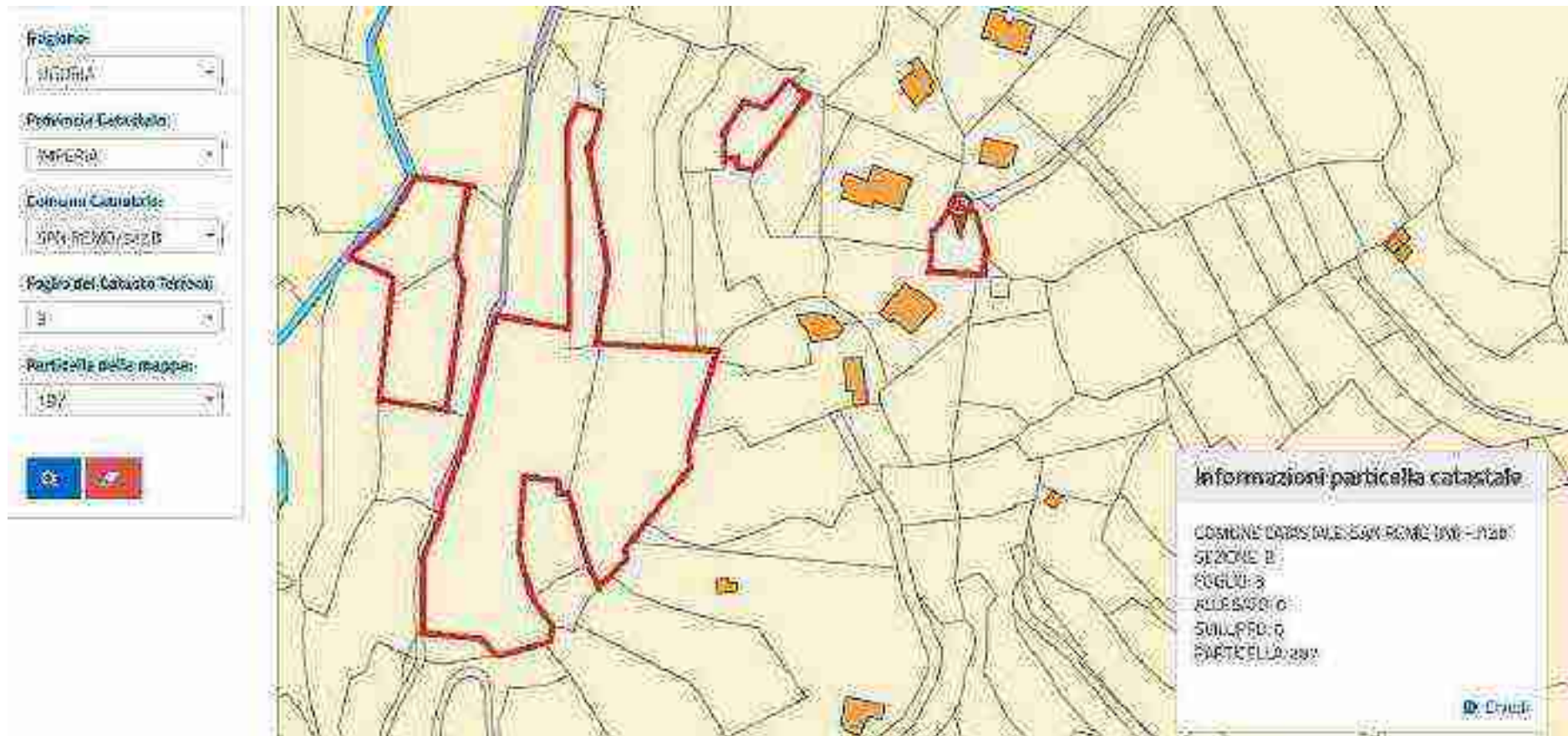


Sanremo, Liguria (Italia)



1:200

LOTTO	COMUNE	FOGLIO	MAPPALE
66.217	SANREMO	3	197-198-278-282-287-288-289
	SANREMO	2	529-534-535-537



Regioni:  
LIGURIA

Provincia Esclusale:  
IMPERIA

Comune Catastale:  
SARINEMZU/ur B

Foglio del Catasto Terreni:  
2

Particella della mappa:  
529



**Informazioni particella catastale:**

COMUNE CATASTALE: SARINEMZU/ur B - 0138  
SEZIONE: B  
FOGLIO: 2  
ALLEGATO: 0  
SULLOCCO: 0  
PARTICELLA: 529

Chius

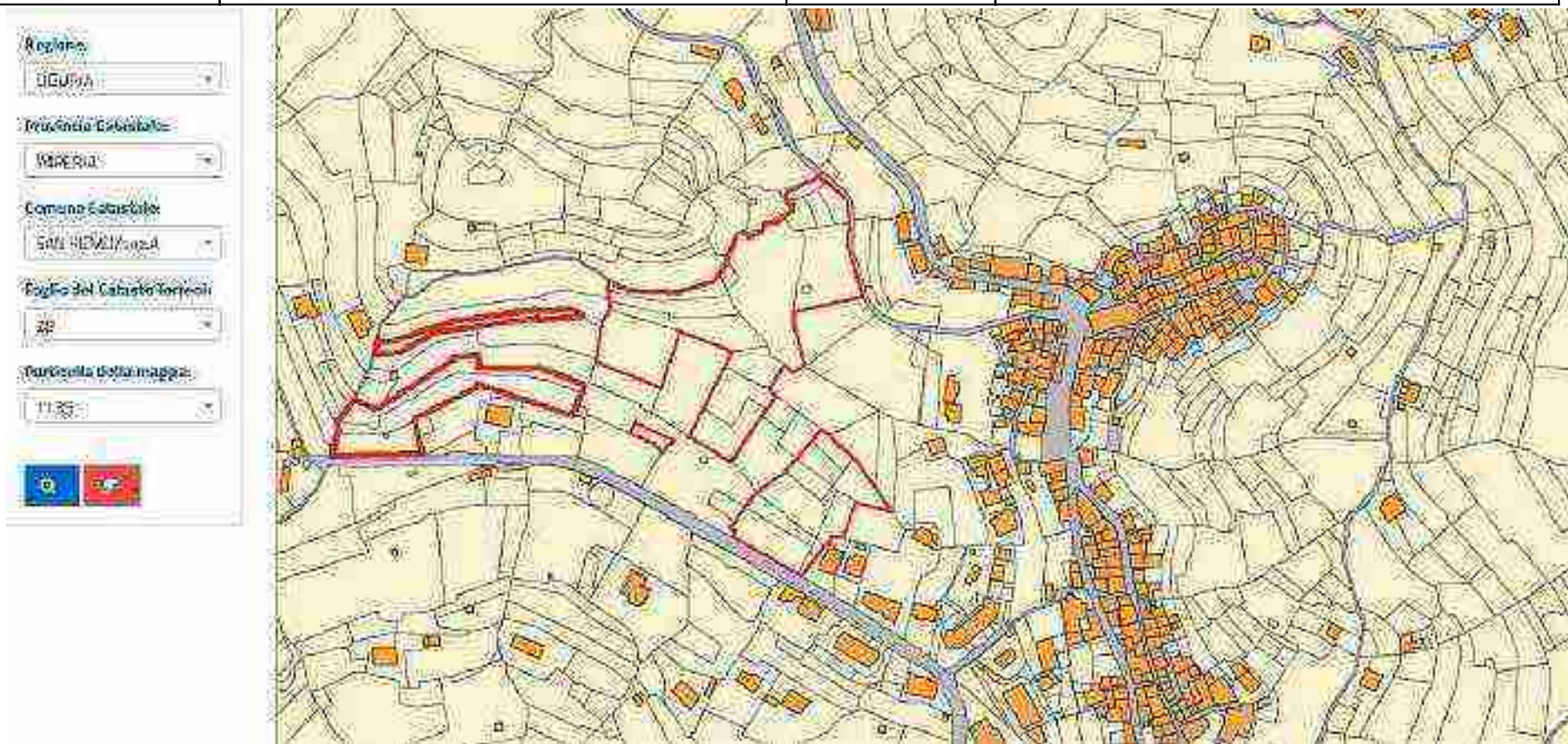




LOTTO	COMUNE	FOGLIO	MAPPALE	SUBALTERNO
68.219	SANREMO	2	53	



LOTTO	COMUNE	FOGLIO	MAPPALE
79.230	SANREMO	28	1119-1120-1121-1122-1123-1124-1126 1127-1128-1129-1134-1135-1561-1563 1564-1706-1755-1758-1761-1762-1764 1765-1837-1838
	SANREMO	29	997-1004-1005-1006-1011







LOTTO	COMUNE	FOGLIO	MAPPALE	SUBALTERNO
82.232	SANREMO	28	292	





LOTTO	COMUNE	FOGLIO	MAPPALE
70.221	TAGGIA	10	104









LOTTO	COMUNE	FOGLIO	MAPPALE	SUBALTERNO
71.222	TAGGIA	27	517-518	





LOTTO	COMUNE	FOGLIO	MAPPALE
72.223	TAGGIA	30	1051-1052-1054









LOTTO	COMUNE	FOGLIO	MAPPALE	SUBALTERNO
73.224	TAGGIA	30	119	







LOTTO	COMUNE	FOGLIO	MAPPALE	SUBALTERNO
74.225	TAGGIA	30	427-1919	







LOTTO	COMUNE	FOGLIO	MAPPALE
75.226	TAGGIA	31	1704-1706-1720





LOTTO	COMUNE	FOGLIO	MAPPALE
76.227	TAGGIA	6	560-652-653-657





Tagolo, Uouha, lake

1/18/2021



LOTTO	COMUNE	FOGLIO	MAPPALE
77.228	TAGGIA	8	640





LOTTO	COMUNE	FOGLIO	MAPPALE
78.229	TAGGIA	9	42-279-281-282

Regioni:  
LIGURIA

Provincia Catastale:  
IMPERIA

Comune Catastale:  
TAGGIA

Foglio del Catastro Torinese:  
9

Particella della mappa:  
279



**Informazioni particella catastale**

COMUNE CATASTALE TAGGIA (IM) - 1084  
FOGLIO 9  
POLLICINO 6  
SEZIONE 0  
PARCELLA 279

Chiudi



LOTTO	COMUNE	FOGLIO	MAPPALE	SUBALTERNO
81.231	TAGGIA	9	322-323	







LOTTO	COMUNE	FOGLIO	MAPPALE	SUBALTERNO
83.232	TAGGIA	30	2415	

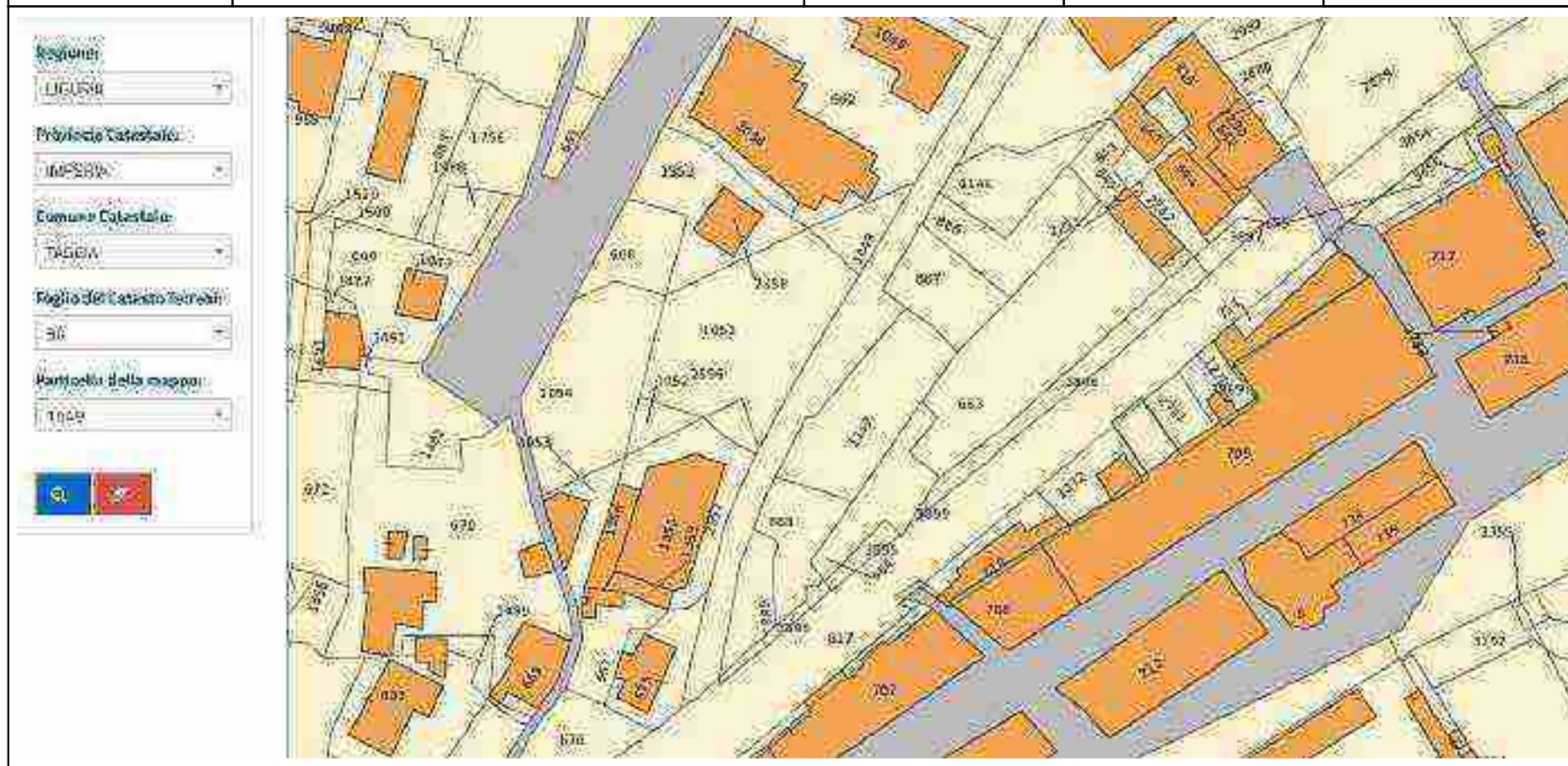








LOTTO	COMUNE	FOGLIO	MAPPALE	SUBALTERNO
84.233	TAGGIA	30	1049-3896-3898	



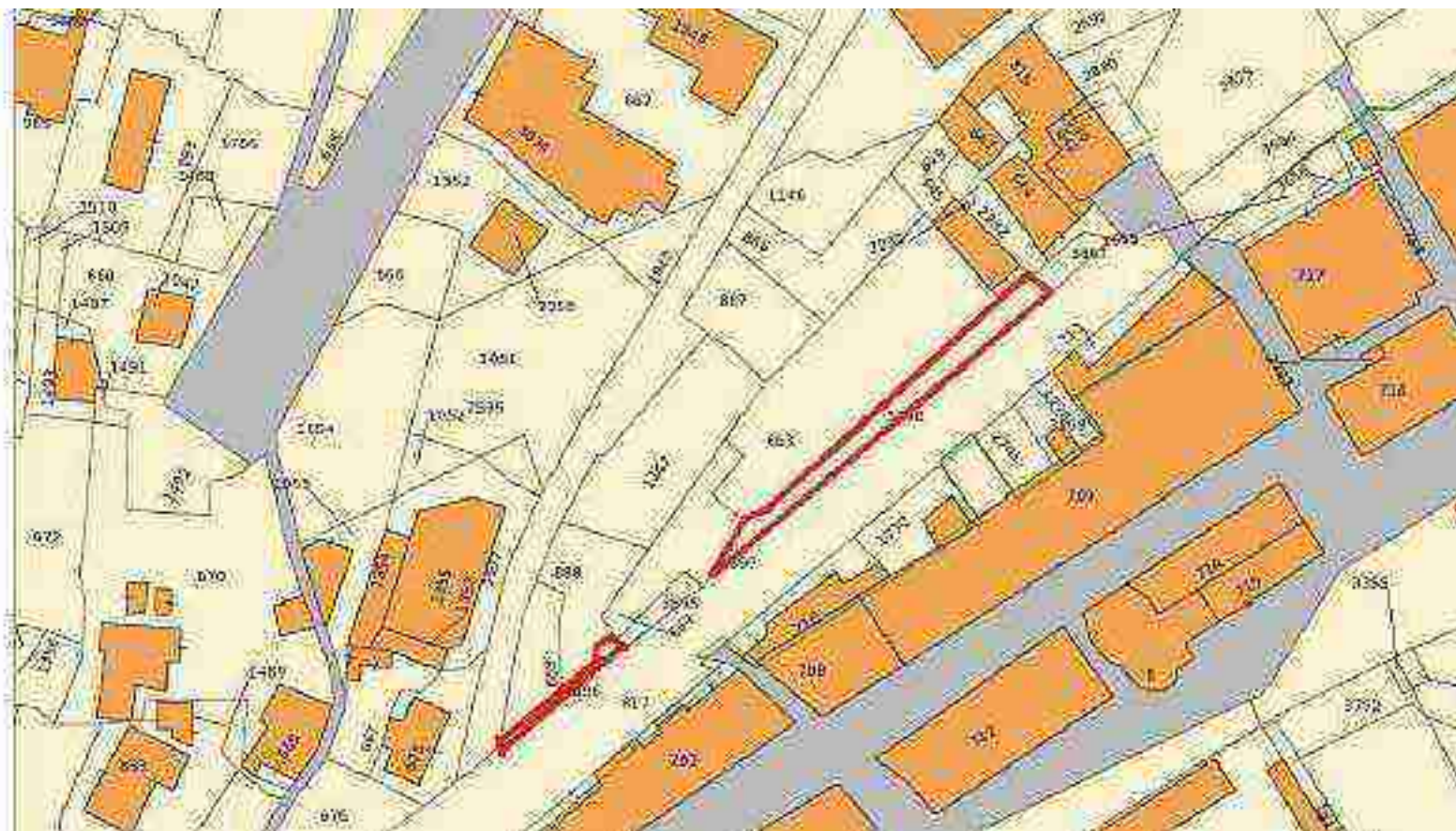
Regione:  
LIGURIA

Provincia Catastale:  
IMPERIA

Comune Catastale:  
TAGGIA

Foglio del Catasto Territoriale:  
30

Particella della mappa:  
8698 - 8826















[← Sito informativo](#)

## Area riservata

SISTER

Utente:

[Esci](#)

### Visure catastali

Persona fisica

Persona giuridica

Riepilogo Visure

Cambia Ufficio

Passa a Ispezioni

Richieste

Assistenza

Ti trovi in: [Home dei Servizi](#) / Visure

Convenzione: [REDACTED]

Codice di Richiesta: C00053652017



## Ricerca in ambito nazionale

Situazione aggiornata al : 15/01/2020

[Consulta elenco degli uffici](#)

### Soggetto selezionato

Tipo richiesta: **Attualità**

Denominazione: [REDACTED]

Codice Fiscale: [REDACTED]

Immobili nel comune di: **BADALUCCO** Codice: **A536**

Immobili individuati: **2**

### Elenco immobili per diritti e quote

Catasto	Titolarietà	Ubicazione	Foglio	Particella	SubClassamento	Classe	Consistenza	Rendita	Partita	Altri Dati
	T	Proprieta' per 1/1	BADALUCCO (IM)	10	626	CAST FRUTTO	4	2 are	R.D.Euro:0,10 R.A. Euro: 0,06	4503
	T	Proprieta' per 1/1	BADALUCCO (IM)	10	627	CAST FRUTTO	4	70 ca	R.D.Euro:0,04 R.A. Euro: 0,02	4503



[← Sito informativo](#)

## Area riservata

SISTER

Utente:

[Esci](#)

### Visure catastali

Persona fisica

Persona giuridica

Riepilogo Visure

Cambia Ufficio

Passa a Ispezioni

Richieste

Assistenza

Ti trovi in: [Home dei Servizi](#) / Visure

Convensione: F

Codice di Richiesta: C00053652017



## Ricerca in ambito nazionale

Situazione aggiornata al : 15/01/2020

[Consulta elenco degli uffici](#)

### Soggetto selezionato

Tipo richiesta: **Attualità**

Denominazione





Codice Fiscale: 00124340009

Immobili nel comune di: **CASTELLARO** Codice: C143

Immobili individuati: 11

### Elenco immobili per diritti e quote

Catasto	Titolarietà	Ubicazione	Foglio	Particella	Sub	Classamento	Classe	Consistenza	Rendita	Partita	Altri Dati
●	T	Proprieta' per 1/1	CASTELLARO (IM)	1	110	CAST FRUTTO	1	20 ca	R.D.Euro:0,02 R.A. Euro: 0,01	2111	
●	T	Proprieta' per 1/1	CASTELLARO (IM)	5	108	INCOLT PROD	U	23 ca	R.D.Euro:0,01 R.A. Euro: 0,00	2027	
●	T	Proprieta' per 1/1	CASTELLARO (IM)	5	111	INCOLT PROD	U	18 are 47 ca	R.D.Euro:0,29 R.A. Euro: 0,19	2027	
					120						

	T	Proprieta' per 1/1CASTELLARO (IM)	5	121	INCOLT PROD	U	21 are 76 ca	R.D.Euro:0,34 R.A. Euro: 0,22	2027
	T	Proprieta' per 1/1CASTELLARO (IM)	5	139	INCOLT PROD	U	20 are 95 ca	R.D.Euro:0,32 R.A. Euro: 0,22	2027
	T	Proprieta' per 1/1CASTELLARO (IM)	5	140	INCOLT PROD	U	52 are 97 ca	R.D.Euro:0,82 R.A. Euro: 0,55	2027
	T	Proprieta' per 1/1CASTELLARO (IM)	5	343	INCOLT PROD	U	10 are	R.D.Euro:0,15 R.A. Euro: 0,10	2027
	T	Proprieta' per 1/1CASTELLARO (IM)	5	344	INCOLT PROD	U	1 are 65 ca	R.D.Euro:0,03 R.A. Euro: 0,02	2027
	T	Proprieta' per 1/1CASTELLARO (IM)	5	345	INCOLT PROD	U	3 are 35 ca	R.D.Euro:0,05 R.A. Euro: 0,03	2027
	T	Proprieta' per 1/1CASTELLARO (IM)	5	346	INCOLT PROD	U	2 are 46 ca	R.D.Euro:0,04 R.A. Euro: 0,03	2027
	T	Proprieta' per 1/1CASTELLARO (IM)	5	349	ULIVETO	3	5 are 60 ca	R.D.Euro:1,59 R.A. Euro: 1,74	835

I redditi contraddistinti da (\*) indicano che il reddito dominicale è stato calcolato tenendo conto delle deduzioni.

[Intestati](#)
[Visura Per Immobile](#)
[Ricerca per Partita](#)
[Indietro](#)



[← Sito informativo](#)

## Area riservata

SISTER

Utente:

[REDACTED]

[Esci](#)

### Visure catastali

Persona fisica

Persona giuridica

Riepilogo Visure

Cambia Ufficio

Passa a Ispezioni

Richieste

Assistenza

Ti trovi in: [Home dei Servizi](#) / Visure

Convensione: [REDACTED]

Codice di Richiesta: C00053652017



## Ricerca in ambito nazionale

Situazione aggiornata al : 15/01/2020

[Consulta elenco degli uffici](#)

### Soggetto selezionato

Tipo richiesta: **Attualità**

Denominazione: [REDACTED]

Codice Fiscale: [REDACTED]

Immobili nel comune di: **CERVO** Codice: **C559**

Immobili individuati: **5**

### Elenco immobili per diritti e quote

Catasto	Titolarietà	Ubicazione	Foglio	Particella	Sub	Classamento	Classe	Consistenza	Rendita	Partita	Altri Dati
	T	Proprieta'	CERVO (IM)	2	193	PASCOLO	U	7 are 62 ca	R.D.Euro:0,47 R.A. Euro: 0,35	1278	
	T	Proprieta'	CERVO (IM)	3	172	PASCOLO	U	11 are 59 ca	R.D.Euro:0,72 R.A. Euro: 0,54	1278	
	T	Proprieta' per 1/1	CERVO (IM)	4	407	ULIVETO	2	1 are 6 ca	R.D.Euro:0,49 R.A. Euro: 0,38	2398	

	T	Proprieta' per 1/1CERVO (IM)	4	409	ULIVETO	2	26 ca	R.D.Euro:0,12 R.A. Euro: 0,09	2398
	T	Proprieta' per 1/1CERVO (IM)	4	410	AREA URBANA		18 ca	R.D.Euro: R.A. Euro:	

I redditi contraddistinti da (\*) indicano che il reddito dominicale è stato calcolato tenendo conto delle deduzioni.



[← Sito informativo](#)

## Area riservata

SISTER

Utente:

[Esci](#)

### Visure catastali

Persona fisica

Persona giuridica

Riepilogo Visure

Cambia Ufficio

Passa a Ispezioni

Richieste

Assistenza

Ti trovi in: [Home dei Servizi](#) / Visure

Convenzione

Codice di Richiesta: **C00053652017**



## Ricerca in ambito nazionale

**Situazione aggiornata al : 15/01/2020**

[Consulta elenco degli uffici](#)

### Soggetto selezionato

Tipo richiesta: **Attualità**

Denominazione



Codice Fiscale

Immobili nel comune di: **RIVALIGURE** Codice: **H328**

Immobili individuati: **5**

### Elenco immobili per diritti e quote

Catasto	Titolarietà	Ubicazione	Foglio	Particella	Sub	Classamento	Classe	Consistenza	Rendita	Partita	Altri Dati
●	T	Proprieta' per 1/1RIVA LIGURE (IM)	3	260		PASCOLO	U	42 ca	R.D. Euro:0,03 R.A. Euro: 0,02	1740	
●	T	Proprieta' per 1/1RIVA LIGURE (IM)	3	842		PASCOLO	U	3 are 26 ca	R.D. Euro:0,25 R.A. Euro: 0,17	1740	
●	T	Proprieta' per 1/1RIVA LIGURE (IM)	4	190		ORTO IRRIG	2	19 are 10 ca	R.D. Euro:100,62 R.A. Euro: 36,99		
				124							

	T	Proprieta' per 1/1RIVA LIGURE (IM)	4	191	ORTO IRRIG	2	13 are 27 ca	R. D. Euro: 69,90 R. A. Euro: 25,70
	T	Proprieta' per 1/1RIVA LIGURE (IM)	4	193	AREA RURALE		58 ca	R. D. Euro: R. A. Euro:

I redditi contraddistinti da (\*) indicano che il reddito dominicale è stato calcolato tenendo conto delle deduzioni.



[← Sito informativo](#)

## Area riservata

SISTER

Utente:

[Esci](#)

### Visure catastali

Persona fisica

Persona giuridica

Riepilogo Visure

Cambia Ufficio

Passa a Ispezioni

Richieste

Assistenza

Ti trovi in: [Home dei Servizi](#) / Visure

Conv enzione: [REDACTED]

Codice di Richiesta: C00053652017



## Ricerca in ambito nazionale

**Situazione aggiornata al : 15/01/2020**

[Consulta elenco degli uffici](#)

### Soggetto selezionato

Tipo richiesta: **Attualità**

Denominazione [REDACTED]

Codice Fiscale [REDACTED]

Immobili nel comune di: **SAN BARTOLOMEO AL MARE** Codice: H763

Immobili individuati: 17

### Elenco immobili per diritti e quote

Catasto	Titolari	Ubicazione	Foglio	Particella	Sub	Classamento	Classe	Consistenza	Rendita	Partita	Altri Dati
●	T	Proprieta'SAN BARTOLOMEO AL MARE (IM)	10	256		BOSCO ALTO	2	49 are 65 ca	R.D.Euro:1,54 R.A. Euro: 0,26	5736	
●	T	Proprieta'SAN BARTOLOMEO AL MARE (IM)	10	53		PASCOLO	1	2 are 70 ca	R.D.Euro:0,42 R.A. Euro: 0,24	529	
●	T	Proprieta'SAN BARTOLOMEO AL MARE (IM)	10	54		ULIVETO	5	9 are 75 ca	R.D.Euro:0,40 R.A. Euro: 2,52	528	
				126							



🌀	T	Proprieta'SAN BARTOLOMEO AL MARE (IM)	10	55	PASCOLO	3	35 are 26 ca	R.D.Euro:2,55 R.A. Euro: 0,73	528
🌀	T	Proprieta'SAN BARTOLOMEO AL MARE (IM)	10	56	PASCOLO	2	32 are 55 ca	R.D.Euro:3,36 R.A. Euro: 1,34	2518
🌀	T	Proprieta'SAN BARTOLOMEO AL MARE (IM)	9	348	PASCOLO	1	8 are 10 ca	R.D.Euro:1,25 R.A. Euro: 0,71	2518
🌀	T	Proprieta'SAN BARTOLOMEO AL MARE (IM)	9	349	PASCOLO	2	49 are 96 ca	R.D.Euro:5,16 R.A. Euro: 2,06	2518
🌀	T	Proprieta'SAN BARTOLOMEO AL MARE (IM)	9	350	BOSCO ALTO	2	26 are 92 ca	R.D.Euro:0,83 R.A. Euro: 0,14	2518
🌀	T	Proprieta'SAN BARTOLOMEO AL MARE (IM)	9	351	ULIVETO	5	64 are 30 ca	R.D.Euro:2,66 R.A. Euro: 16,60	2518
🌀	T	Proprieta'SAN BARTOLOMEO AL MARE (IM)	9	352	PASCOLO	2	1 ha 9 are 6 ca	R.D.Euro:11,26 R.A. Euro: 4,51	2518
🌀	T	Proprieta'SAN BARTOLOMEO AL MARE (IM)	9	407	PASCOLO	1	66 ca	R.D.Euro:0,10 R.A. Euro: 0,06	2518
🌀	T	Proprieta'SAN BARTOLOMEO AL MARE (IM)	9	409	PASCOLO	1	1 are 98 ca	R.D.Euro:0,31 R.A. Euro: 0,17	2518
🌀	T	Proprieta'SAN BARTOLOMEO AL MARE (IM)	9	497	PASCOLO	2	1 ha 42 are 69 ca	R.D.Euro:14,74 R.A. Euro: 5,90	2518
🌀	T	Proprieta'SAN BARTOLOMEO AL MARE (IM)	9	503	BOSCO ALTO	2	12 are 69 ca	R.D.Euro:0,39 R.A. Euro: 0,07	2518
🌀	T	Proprieta'SAN BARTOLOMEO AL MARE (IM)	9	504	BOSCO ALTO	2	30 are 45 ca	R.D.Euro:0,94 R.A. Euro: 0,16	2518
🌀	T	Proprieta'SAN BARTOLOMEO AL MARE (IM)	9	505	PASCOLO	1	1 ha 17 are 15 ca	R.D.Euro:18,15 R.A. Euro: 10,29	2518
🌀	T	Proprieta'SAN BARTOLOMEO AL MARE (IM)	9	506	BOSCO ALTO	2	24 are 81 ca	R.D.Euro:0,77 R.A. Euro: 0,13	2518

I redditi contraddistinti da (\*) indicano che il reddito dominicale è stato calcolato tenendo conto delle deduzioni.

[Intestati](#)
[Visura Per Immobile](#)
[Ricerca per Partita](#)
[Indietro](#)



[← Sito informativo](#)

## Area riservata

SISTER

Utente:

[Esci](#)

### Visure catastali

Persona fisica

Persona giuridica

Riepilogo Visure

Cambia Ufficio

Passa a Ispezioni

Richieste

Assistenza

Ti trovi in: [Home dei Servizi / Visure](#)

Convenzione: [REDACTED]

Codice di Richiesta: **C00053652017**



## Ricerca in ambito nazionale

**Situazione aggiornata al : 15/01/2020**

[Consulta elenco degli uffici](#)

### Soggetto selezionato

Tipo richiesta: **Attualità**

Denominazione: [REDACTED]

Codice Fiscale: [REDACTED]

Immobile nel comune di: **SAN BARTOLOMEO AL MARE** Codice: **H763**

Immobili individuati: **1**

### Elenco immobili per diritti e quote

Catasto	Titolarietà	Ubicazione	Foglio	Particella	Sub	Classamento	Classe	Consistenza	Rendita	Partita	Altri Dati
	T	Proprieta' per 1000/1000	SAN BARTOLOMEO AL MARE (IM)	11	11	ULIVETO	2	2 ha 54 are 45 ca	R.D.Euro: 118,27 R.A. Euro: 91,99		



[← Sito informativo](#)

## Area riservata

SISTER

Utente:

[REDACTED]

[Esci](#)

### Visure catastali

Persona fisica

Persona giuridica

Riepilogo Visure

Cambia Ufficio

Passa a Ispezioni

Richieste

Assistenza

Ti trovi in: [Home dei Servizi / Visure](#)

Convenzione: [REDACTED]

Codice di Richiesta: **C00053652017**



## Ricerca in ambito nazionale

Situazione aggiornata al : 15/01/2020

[Consulta elenco degli uffici](#)

### Soggetto selezionato

Tipo richiesta: **Attualità**

Denominazione [REDACTED]

Codice Fiscale [REDACTED]

Immobili nel comune di: **SAN LORENZO AL MARE** Codice: **H957**

Immobili individuati: 17

### Elenco immobili per diritti e quote

Catasto	Titolarietà	Ubicazione	Foglio	Particella	Sub	Classamento	Classe	Consistenza	Rendita	Partita	Altri Dati
●	T	Proprieta' per 1/1	SAN LORENZO AL MARE (IM)	2	267	SEM IRR ARB	1	21 are 54 ca	R.D.Euro:25,59 R.A. Euro: 18,91		
●	T	Proprieta'	SAN LORENZO AL MARE (IM)	2	268	SEM IRR ARB	1	8 are 4 ca	R.D.Euro:9,55 R.A. Euro: 7,06		
●	T	Proprieta'	SAN LORENZO AL MARE (IM)	2	269	SEM IRR ARB	1	8 are 74 ca	R.D.Euro:10,38 R.A. Euro: 7,67		

	T	Proprieta'	SAN LORENZO AL MARE (IM)	2	270	SEM IRR ARB	1	24 are 34 ca	R.D.Euro:28,91 R.A. Euro: 21,37	
	T	Proprieta'	SAN LORENZO AL MARE (IM)	2	271	SEM IRR ARB	1	12 are 55 ca	R.D.Euro:14,91 R.A. Euro: 11,02	
	T	Proprieta'	SAN LORENZO AL MARE (IM)	2	272	SEM IRR ARB	1	2 are 81 ca	R.D.Euro:3,34 R.A. Euro: 2,47	
	T	Proprieta'	SAN LORENZO AL MARE (IM)	2	273	SEM IRR ARB	1	12 are 76 ca	R.D.Euro:15,16 R.A. Euro: 11,20	
	T	Proprieta' per 1/1	SAN LORENZO AL MARE (IM)	2	278	SEM IRR ARB	1	11 are 90 ca	R.D.Euro:14,14 R.A. Euro: 10,45	
	T	Proprieta' per 1/1	SAN LORENZO AL MARE (IM)	2	279	SEM IRR ARB	1	9 are 6 ca	R.D.Euro:10,76 R.A. Euro: 7,95	
	T	Proprieta' per 1/1	SAN LORENZO AL MARE (IM)	2	280	SEM IRR ARB	1	9 are 61 ca	R.D.Euro:11,42 R.A. Euro: 8,44	
	T	Proprieta' per 1/1	SAN LORENZO AL MARE (IM)	2	281	SEM IRR ARB	1	2 are 91 ca	R.D.Euro:3,46 R.A. Euro: 2,55	
	T	Proprieta' per 1/1	SAN LORENZO AL MARE (IM)	2	282	SEM IRR ARB	1	2 are 49 ca	R.D.Euro:2,96 R.A. Euro: 2,19	
	T	Proprieta' per 1/1	SAN LORENZO AL MARE (IM)	2	283	SEM IRR ARB	1	30 are 43 ca	R.D.Euro:36,15 R.A. Euro: 26,72	
	T	Proprieta'	SAN LORENZO AL MARE (IM)	2	403	SEMIN IRRIG	1	1 are 86 ca	R.D.Euro:2,07 R.A. Euro: 1,54	1415
	T	Proprieta' per 1/1	SAN LORENZO AL MARE (IM)	2	457	SEM IRR ARB	1	10 are 45 ca	R.D.Euro:12,41 R.A. Euro: 9,17	
	T	Proprieta' per 1/1	SAN LORENZO AL MARE (IM)	2	657	SEMIN IRRIG	1	80 ca	R.D.Euro:0,89 R.A. Euro: 0,66	581
	T	Proprieta' per 1/1	SAN LORENZO AL MARE (IM)	2	725	SEM IRR ARB	1	8 are	R.D.Euro:2,07 (*) R.A. Euro: 7,02	

I redditi contraddistinti da (\*) indicano che il reddito dominicale è stato calcolato tenendo conto delle deduzioni.



[← Sito informativo](#)

## Area riservata

SISTER

Utente:

[Esci](#)

### Visure catastali

Persona fisica

Persona giuridica

Riepilogo Visure

Cambia Ufficio

Passa a Ispezioni

Richieste

Assistenza

Ti trovi in: [Home dei Servizi](#) / Visure

Convenzione: [REDACTED]

Codice di Richiesta: **C00053652017**



## Ricerca in ambito nazionale

Situazione aggiornata al : 15/01/2020

[Consulta elenco degli uffici](#)

### Soggetto selezionato

Tipo richiesta: **Attualità**

Denominazione: [REDACTED]


Codice Fiscale: [REDACTED]

Immobili nel comune di: **SAN LORENZO AL MARE** Codice: **H957**

Immobili individuati: 7

### Elenco immobili per diritti e quote

Catasto	Titolarietà	Ubicazione	Foglio	Particella	Sub	Classamento	Classe	Consistenza	Rendita	Partita	Altri Dati
811	T	Proprieta' per 1000/1000SAN LORENZO AL MARE (IM)	1	802		SEM IRR ARB	2	4 are 83 ca	R.D.Euro:4,49 R.A. Euro: 3,74		
	T	Proprieta' per 1000/1000SAN LORENZO AL MARE (IM)	2	242		INCOLT PROD	U	3 are 57 ca	R.D.Euro:0,06 R.A. Euro: 0,04		
	T	Proprieta' per 1000/1000SAN LORENZO AL MARE (IM)	2	243		SEM IRR ARB	1	24 are 50 ca	R.D.Euro:29,10 R.A. Euro: 21,51		

	T	Proprieta' per 1000/1000SAN LORENZO AL MARE (IM)	2	245	SEM IRR ARB	1	12 are 90 ca	R. D. Euro: 15,32 R. A. Euro: 11,33
	T	Proprieta' per 1000/1000SAN LORENZO AL MARE (IM)	2	246	SEM IRR ARB	1	22 are 55 ca	R. D. Euro: 26,79 R. A. Euro: 19,80
	T	Proprieta' per 1000/1000SAN LORENZO AL MARE (IM)	2	247	SEM IRR ARB	1	32 are 19 ca	R. D. Euro: 38,24 R. A. Euro: 28,26
	T	Proprieta' per 1000/1000SAN LORENZO AL MARE (IM)	2	404	SEMIN IRRIG	1	18 are 26 ca	R. D. Euro: 20,28 R. A. Euro: 15,09

1618

I redditi contraddistinti da (\*) indicano che il reddito dominicale è stato calcolato tenendo conto delle deduzioni.

[Intestati](#)
[Visura Per Immobile](#)
[Ricerca per Partita](#)
[Indietro](#)



[← Sito informativo](#)

## Area riservata

SISTER

Utente:

[Esci](#)

### Visure catastali

Persona fisica

Persona giuridica

Riepilogo Visure

Cambia Ufficio

Passa a Ispezioni

Richieste

Assistenza

Ti trovi in: [Home dei Servizi](#) / Visure

Convenzione: [REDACTED]

Codice di Richiesta: **C00053652017**



## Ricerca in ambito nazionale

Situazione aggiornata al : 15/01/2020

[Consulta elenco degli uffici](#)

### Soggetto selezionato

Tipo richiesta: **Attualità**

Denominazione: [REDACTED]

Codice Fiscale: [REDACTED]

Immobili nel comune di: **SANREMO** Codice: **I138**

Immobili individuati: **43**

### Elenco immobili per diritti e quote

Catasto	Titolarietà	Ubicazione	Foglio	Particella	Sub	Classamento	Classe	Consistenza	Rendita	Partita	Altri Dati
	T	Proprieta' per 1/1	SANREMO (IM) Sez.A	27	103	INCOLT PROD	1	6 ha 3 are 33 ca	R.D.Euro:18,70 R.A. Euro: 9,35		
	T	Proprieta' per 1/1	SANREMO (IM) Sez.A	27	1142	ULIVETO	2	14 are 67 ca	R.D.Euro:6,82 R.A. Euro: 5,30	81437	
	T	Proprieta' per 1/1	SANREMO (IM) Sez.A	27	1143	ULIVETO	2	9 are 60 ca	R.D.Euro:4,46 R.A. Euro: 3,47	81437	

●	T	Proprieta' per 1/1	SANREMO (IM) Sez.A	27	1144	INCOLT PROD	1	9 are 45 ca	R.D.Euro:0,29 R.A. Euro: 0,15	81437
●	T	Proprieta' per 1/1	SANREMO (IM) Sez.A	27	1145	INCOLT PROD	1	1 are 56 ca	R.D.Euro:0,05 R.A. Euro: 0,02	81437
●	T	Proprieta' per 1/1	SANREMO (IM) Sez.A	28	1119	SEM IRR ARB	2	2 are 47 ca	R.D.Euro:2,55 R.A. Euro: 1,91	
●	T	Proprieta' per 1/1	SANREMO (IM) Sez.A	28	1120	PASC CESPUG	U	1 are 26 ca	R.D.Euro:0,03 R.A. Euro: 0,03	19291
●	T	Proprieta' per 1/1	SANREMO (IM) Sez.A	28	1121	PASC CESPUG	U	2 are 3 ca	R.D.Euro:0,05 R.A. Euro: 0,05	19291
●	T	Proprieta' per 1/1	SANREMO (IM) Sez.A	28	1122	SEMINATIVO	1	2 are 29 ca	R.D.Euro:0,95 R.A. Euro: 1,42	13565
●	T	Proprieta' per 1/1	SANREMO (IM) Sez.A	28	1123	ORTO IRRIG	3	14 are 50 ca	R.D.Euro:47,55 R.A. Euro: 26,21	
●	T	Proprieta' per 1/1	SANREMO (IM) Sez.A	28	1124	AREA FAB DM		16 ca	R.D.Euro: R.A. Euro:	
●	T	Proprieta' per 1/1	SANREMO (IM) Sez.A	28	1126	SEM IRR ARB	2	27 are 75 ca	R.D.Euro:28,66 R.A. Euro: 21,50	
●	T	Proprieta' per 1/1	SANREMO (IM) Sez.A	28	1127	SEM IRR ARB	2	3 are 91 ca	R.D.Euro:4,04 R.A. Euro: 3,03	
●	T	Proprieta' per 1/1	SANREMO (IM) Sez.A	28	1128	SEM IRR ARB	2	6 are 60 ca	R.D.Euro:6,82 R.A. Euro: 5,11	
●	T	Proprieta' per 1/1	SANREMO (IM) Sez.A	28	1129	SEM IRR ARB	2	10 are 25 ca	R.D.Euro:10,59 R.A. Euro: 7,94	
●	T	Proprieta' per 1/1	SANREMO (IM) Sez.A	28	1134	SEM IRR ARB	2	14 are 41 ca	R.D.Euro:14,88 R.A. Euro: 11,16	
●	T	Proprieta' per 1/1	SANREMO (IM) Sez.A	28	1135	SEM IRR ARB	2	3 are 36 ca	R.D.Euro:3,47 R.A. Euro: 2,60	
●	T	Proprieta' per 1/1	SANREMO (IM) Sez.A	28	1561	SEM IRR ARB	2	8 are 50 ca	R.D.Euro:8,78 R.A. Euro: 6,58	
●	T	Proprieta' per 1/1	SANREMO (IM) Sez.A	28	1563	SEM IRR ARB	2	8 are 62 ca	R.D.Euro:8,90 R.A. Euro: 6,68	
●	T	Proprieta' per 1/1	SANREMO (IM) Sez.A	28	1564	SEM IRR ARB	2	4 are 67 ca	R.D.Euro:4,82 R.A. Euro: 3,62	
●	T	Proprieta' per 1/1	SANREMO (IM) Sez.A	28	1706	SEM IRR ARB	2	2 are 82 ca	R.D.Euro:2,91 R.A. Euro: 2,18	
●	T	Proprieta' per 1/1	SANREMO (IM) Sez.A	28	1755	ORTO IRRIG	3	10 are 47 ca	R.D.Euro:34,34 R.A. Euro: 18,93	
●	T	Proprieta' per 1/1	SANREMO (IM) Sez.A	28	1758	SEM IRR ARB	2	2 are	R.D.Euro:2,07 R.A. Euro: 1,55	
●	T	Proprieta' per 1/1	SANREMO (IM) Sez.A	28	1761	SEM IRR ARB	2	6 are 90 ca	R.D.Euro:7,13 R.A. Euro: 5,35	
●	T	Proprieta' per 1/1	SANREMO (IM) Sez.A	28	1762	SEM IRR ARB	2	6 are 1 ca	R.D.Euro:6,21 R.A. Euro: 4,66	
●	T	Proprieta' per 1/1	SANREMO (IM) Sez.A	28	1764	SEM IRR ARB	2	8 are 98 ca	R.D.Euro:9,28 R.A. Euro: 6,96	86086
●	T	Proprieta' per 1/1	SANREMO (IM) Sez.A	28	1765	SEM IRR ARB	2	3 are 51 ca	R.D.Euro:3,63 R.A. Euro: 2,72	
●	T	Proprieta' per 1/1	SANREMO (IM) Sez.A	28	1837	SEM IRR ARB	2	3 are 38 ca	R.D.Euro:3,49 R.A. Euro: 2,62	
●	T	Proprieta' per 1/1	SANREMO (IM) Sez.A	28	1838	SEM IRR ARB	2	1 are 15 ca	R.D.Euro:1,19 R.A. Euro: 0,89	
●	T	Proprieta' per 1/1	SANREMO (IM) Sez.A	28	292	ULIVETO	1	18 are 83 ca	R.D.Euro:10,70 R.A. Euro: 7,78	
●	T	Proprieta' per 1/1	SANREMO (IM) Sez.A	29	1004	SEM IRR ARB	3	6 are 93 ca	R.D.Euro:4,83 R.A. Euro: 4,83	
●	T	Proprieta' per 1/1	SANREMO (IM) Sez.A	29	1005	SEM IRR ARB	3	2 are 62 ca	R.D.Euro:1,83 R.A. Euro: 1,83	



	T	Proprieta' per 1/1	SANREMO (IM) Sez.A	29	1006	SEM IRR ARB	3	18 are 46 ca	R.D.Euro:12,87 R.A. Euro: 12,87	
	T	Proprieta' per 1/1	SANREMO (IM) Sez.A	29	1011	SEM IRR ARB	2	7 are 58 ca	R.D.Euro:7,83 R.A. Euro: 5,87	
	T	Proprieta' per 1/1	SANREMO (IM) Sez.A	29	997	SEM IRR ARB	3	4 are 80 ca	R.D.Euro:3,35 R.A. Euro: 3,35	
	T	Proprieta' per 250/1000	SANREMO (IM) Sez.A	47	272	INCOLT PROD	2	22 are 70 ca	R.D.Euro:0,35 R.A. Euro: 0,12	86067
	T	Proprieta' per 250/1000	SANREMO (IM) Sez.A	47	372	INCOLT STER		16 are 28 ca	R.D.Euro: R.A. Euro:	86067
	T	Proprieta' per 250/1000	SANREMO (IM) Sez.A	47	373	FU D ACCERT		13 are 57 ca	R.D.Euro: R.A. Euro:	86067
	T	Proprieta' per 250/1000	SANREMO (IM) Sez.A	47	374	AREA RURALE		12 ca	R.D.Euro: R.A. Euro:	86067
	T	Proprieta' per 250/1000	SANREMO (IM) Sez.A	47	393	INCOLT STER		21 are 8 ca	R.D.Euro: R.A. Euro:	86067
	T	Proprieta' per 1/1	SANREMO (IM) Sez.B	2	529	ULIVETO	4	5 are 45 ca	R.D.Euro:0,56 R.A. Euro: 1,41	1469
	T	Proprieta' per 1/1	SANREMO (IM) Sez.B	3	103	BOSCO ALTO	1	43 are 96 ca	R.D.Euro:1,59 R.A. Euro: 0,68	29
	T	Proprieta' per 1/1	SANREMO (IM) Sez.B	3	56	BOSCO ALTO	1	68 are 4 ca	R.D.Euro:2,46 R.A. Euro: 1,05	29

I redditi contraddistinti da (\*) indicano che il reddito dominicale è stato calcolato tenendo conto delle deduzioni.



[← Sito informativo](#)

## Area riservata

SISTER

Utente:

[Esci](#)

### Visure catastali

Persona fisica

Persona giuridica

Riepilogo Visure

Cambia Ufficio

Passa a Ispezioni

Richieste

Assistenza

Ti trovi in: [Home dei Servizi](#) / Visure

Convenzione: **PERNICO DE FERIOE (CONSULENZA) PROSPER**

Codice di Richiesta: **C00053652017**



## Ricerca in ambito nazionale

Situazione aggiornata al : 15/01/2020

[Consulta elenco degli uffici](#)

### Soggetto selezionato

Tipo richiesta: **Attualità**

Denominazione:

Codice Fiscale:

Immobile nel comune di: **SANREMO** Codice: **I138**

Immobili individuati: 1

### Elenco immobili per diritti e quote

Catasto	Titolarietà	Ubicazione	Foglio	Particella	Sub	Classamento	Classe	Consistenza	Rendita	Partita	Altri Dati
●	T	Proprieta' per 1000/1000	SANREMO (IM) Sez.B	4	482	SEM IRR ARB	U	2 are 64 ca	R.D. Euro:2,25 R.A. Euro: 1,91		

I redditi contraddistinti da (\*) indicano che il reddito dominicale è stato calcolato tenendo conto delle deduzioni.



[← Sito informativo](#)

## Area riservata

SISTER

Utente:

Esci

### Visure catastali

Persona fisica

Persona giuridica

Riepilogo Visure

Cambia Ufficio

Passa a Ispezioni

Richieste

Assistenza

Ti trovi in: [Home dei Servizi](#) / Visure

Convenzione: [REDACTED]

Codice di Richiesta: **C00053652017**



## Ricerca in ambito nazionale

Situazione aggiornata al : 15/01/2020

[Consulta elenco degli uffici](#)

### Soggetto selezionato

Tipo richiesta: **Attualità**

Denominazione: [REDACTED]

Codice Fiscale: [REDACTED]

Immobili nel comune di: **SANREMO** Codice: **I138**

Immobili individuati: **33**

### Elenco immobili per diritti e quote

Catasto	Titolarietà	Ubicazione	Foglio	Particella	Sub	Classamento	Classe	Consistenza	Rendita	Partita	Altri Dati
	T	Proprieta' per 1000/1000SANREMO (IM) Sez.A	2	108		BOSCO ALTO	2	26 are 7 ca	R.D.Euro:0,81 R.A. Euro: 0,13	15925	
	T	Proprieta' per 1000/1000SANREMO (IM) Sez.B	2	300		ULIVETO	2	14 are 42 ca	R.D.Euro:6,33 R.A. Euro: 4,47	1469	
	T	Proprieta' per 1000/1000SANREMO (IM) Sez.B	2	315		ULIVETO	2	2 are 64 ca	R.D.Euro:1,16 R.A. Euro: 0,82	1469	

●	T	Proprieta' per 1000/1000SANREMO (IM) Sez.B	2	316	ULIVETO	2	19 are 18 ca	R.D.Euro:8,42 R.A. Euro: 5,94	1469
●	T	Proprieta' per 1000/1000SANREMO (IM) Sez.B	2	421	PASCOLO	U	21 are 81 ca	R.D.Euro:1,69 R.A. Euro: 1,13	1469
●	T	Proprieta' per 1000/1000SANREMO (IM) Sez.B	2	467	SEM IRR ARB	U	12 are 99 ca	R.D.Euro:11,07 R.A. Euro: 9,39	
●	T	Proprieta' per 1000/1000SANREMO (IM) Sez.B	2	468	AREA FAB DM		13 ca	R.D.Euro: R.A. Euro:	
●	T	Proprieta' per 1000/1000SANREMO (IM) Sez.B	2	469	ULIVETO	3	9 are 39 ca	R.D.Euro:2,42 R.A. Euro: 2,67	1469
●	T	Proprieta' per 1000/1000SANREMO (IM) Sez.B	2	513	ULIVETO	3	24 are 34 ca	R.D.Euro:6,29 R.A. Euro: 6,91	1469
●	T	Proprieta' per 1000/1000SANREMO (IM) Sez.B	2	514	ULIVETO	3	16 are 66 ca	R.D.Euro:4,30 R.A. Euro: 4,73	1469
●	T	Proprieta' per 1000/1000SANREMO (IM) Sez.B	2	53	BOSCO ALTO	1	1 ha 14 are 56 ca	R.D.Euro:4,14 R.A. Euro: 1,77	1469
●	T	Proprieta' per 1000/1000SANREMO (IM) Sez.B	2	534	ULIVETO	3	21 are 60 ca	R.D.Euro:5,58 R.A. Euro: 6,14	1469
●	T	Proprieta' per 1000/1000SANREMO (IM) Sez.B	2	535	ULIVETO	3	13 are 74 ca	R.D.Euro:3,55 R.A. Euro: 3,90	4007
●	T	Proprieta' per 1000/1000SANREMO (IM) Sez.B	2	537	ULIVETO	3	7 are 27 ca	R.D.Euro:1,88 R.A. Euro: 2,07	4007
●	T	Proprieta' per 1000/1000SANREMO (IM) Sez.B	2	604	ULIVETO	3	3 are 26 ca	R.D.Euro:0,84 R.A. Euro: 0,93	1469
●	T	Proprieta' per 1000/1000SANREMO (IM) Sez.B	2	605	SEMIN IRRIG	2	8 are 15 ca	R.D.Euro:6,52 R.A. Euro: 5,47	4007
●	T	Proprieta' per 1000/1000SANREMO (IM) Sez.B	2	679	SEM IRR ARB	U	17 are 39 ca	R.D.Euro:14,82 R.A. Euro: 12,57	
●	T	Proprieta' per 1000/1000SANREMO (IM) Sez.B	2	680	SEM IRR ARB	U	16 are 1 ca	R.D.Euro:13,64 R.A. Euro: 11,58	
●	T	Proprieta' per 1000/1000SANREMO (IM) Sez.B	2	782	PASCOLO	U	1 are 80 ca	R.D.Euro:0,14 R.A. Euro: 0,09	1469
●	T	Proprieta' per 1000/1000SANREMO (IM) Sez.B	3	197	BOSCO ALTO	2	6 are 95 ca	R.D.Euro:0,22 R.A. Euro: 0,04	1469
●	T	Proprieta' per 1000/1000SANREMO (IM) Sez.B	3	198	ULIVETO	3	8 are 27 ca	R.D.Euro:2,14 R.A. Euro: 2,35	1469
●	T	Proprieta' per 1000/1000SANREMO (IM) Sez.B	3	278	ULIVETO	3	6 are 25 ca	R.D.Euro:1,61 R.A. Euro: 1,78	1469
●	T	Proprieta' per 1000/1000SANREMO (IM) Sez.B	3	282	ULIVETO	3	3 are 8 ca	R.D.Euro:0,80 R.A. Euro: 0,87	1469
●	T	Proprieta' per 1000/1000SANREMO (IM) Sez.B	3	287	ULIVETO	2	2 are 68 ca	R.D.Euro:1,18 R.A. Euro: 0,83	1469
●	T	Proprieta' per 1000/1000SANREMO (IM) Sez.B	3	288	ULIVETO	3	30 are 29 ca	R.D.Euro:7,82 R.A. Euro: 8,60	4007
●	T	Proprieta' per 1000/1000SANREMO (IM) Sez.B	3	289	SEMINATIVO	2	19 are 62 ca	R.D.Euro:4,05 R.A. Euro: 9,12	1469
●	T	Proprieta' per 1000/1000SANREMO (IM) Sez.B	3	333	SEM IRR ARB	U	11 are 21 ca	R.D.Euro:9,55 R.A. Euro: 8,11	
●	T	Proprieta' per 1000/1000SANREMO (IM) Sez.B	3	78	ULIVETO	3	9 are	R.D.Euro:2,32 R.A. Euro: 2,56	1469
●	T	Proprieta' per 1000/1000SANREMO (IM) Sez.B	3	79	BOSCO ALTO	2	7 are 90 ca	R.D.Euro:0,24 R.A. Euro: 0,04	1469
●	T	Proprieta' per 1000/1000SANREMO (IM) Sez.B	4	1024	ULIVETO	2	51 are 12 ca	R.D.Euro:22,44 R.A. Euro: 15,84	232
●	T	Proprieta' per 1000/1000SANREMO (IM) Sez.B	4	339	ULIVETO	3	7 are 69 ca	R.D.Euro:1,99 R.A. Euro: 2,18	1469
●	T	Proprieta' per 1000/1000SANREMO (IM) Sez.B	4	466	SEM IRR ARB	U	2 are 20 ca	R.D.Euro:0,45 (*) R.A. Euro: 1,59	



T Proprieta' per 1000/1000SANREMO (IM) Sez.B 4 481 VIGNETO 1 9 are 99 ca

R.D.Euro:13,16  
R.A. Euro: 9,29

I redditi contraddistinti da (\*) indicano che il reddito dominicale è stato calcolato tenendo conto delle deduzioni.

[Intestati](#)

[Visura Per Immobile](#)

[Ricerca per Partita](#)

[Indietro](#)



← [Sito informativo](#)

## Area riservata

SISTER

Utente:

Esci

### Visure catastali

Persona fisica

Persona giuridica

Riepilogo Visure

Cambia Ufficio

Passa a Ispezioni

Richieste

Assistenza

Ti trovi in: [Home dei Servizi](#) / Visure

Convenzione:

Codice di Richiesta: **C00053652017**



## Ricerca in ambito nazionale Ufficio provinciale di: IMPERIA

Situazione aggiornata al : 15/01/2020

[Consulta elenco degli uffici](#)

### Soggetto selezionato

Tipo richiesta: **Attualità**

Denominazione:

Immobili nel comune di: **SANREMO** Codice: **I138**

Immobili individuati: **3**

### Elenco immobili per diritti e quote

Catasto	Titolarietà	Ubicazione	Foglio	Particella	Sub	Classamento	Classe	Consistenza	Rendita	Partita	Altri Dati
●	T	Proprieta' per 38914/100000SANREMO (IM) Sez.A	36	188		ORTO IR FI	3	4 ca	R.D.Euro:0,74 (*) R.A. Euro: 0,31	26547	
●	T	Proprieta' per 38914/100000SANREMO (IM) Sez.A	36	196		ORTO IR FI	3	5 are 55 ca	R.D.Euro:102,90 (*) R.A. Euro: 43,28	20083	



T Proprieta' per 38914/100000SANREMO (IM) Sez.A 36 2030 ORTO IR FI 3 2 ca

R.D.Euro:0,37 (\*)  
R.A. Euro: 0,16 21259

I redditi contraddistinti da (\*) indicano che il reddito dominicale è stato calcolato tenendo conto delle deduzioni.

[Intestati](#)

[Visura Per Immobile](#)

[Ricerca per Partita](#)

[Indietro](#)



[← Sito informativo](#)

## Area riservata

SISTER

Utente:

[Esci](#)

### Visure catastali

Persona fisica

Persona giuridica

Riepilogo Visure

Cambia Ufficio

Passa a Ispezioni

Richieste

Assistenza

Ti trovi in: [Home dei Servizi](#) / Visure

Convenzione: [REDACTED]

Codice di Richiesta: **C00053652017**



## Ricerca in ambito nazionale

**Situazione aggiornata al : 15/01/2020**

[Consulta elenco degli uffici](#)

### Soggetto selezionato

Tipo richiesta: **Attualità**

Denominazione: [REDACTED]

Codice Fiscale: [REDACTED]

Immobili nel comune di: **TAGGIA** Codice: **L024**

Immobili individuati: **2**

### Elenco immobili per diritti e quote

Catasto	Titolarietà	Ubicazione	Foglio	Particella	Sub	Classamento	Classe	Consistenza	Rendita	Partita	Altri Dati
	T	Proprieta' per 1000/1000	TAGGIA (IM)	29	15	ULIVETO	4	11 are 16 ca	R.D. Euro: 1,44 R.A. Euro: 3,17	6393	
	T	Proprieta' per 1/1	TAGGIA (IM)	30	2	AREA FAB DM		24 ca	R.D. Euro: R.A. Euro:		





[← Sito informativo](#)

## Area riservata

SISTER

Utente:

[Esci](#)

### Visure catastali

Persona fisica

Persona giuridica

Riepilogo Visure

Cambia Ufficio

Passa a Ispezioni

Richieste

Assistenza

Ti trovi in: [Home dei Servizi](#) / Visure

Convenzione: [REDACTED]

Codice di Richiesta: **C00053652017**



## Ricerca in ambito nazionale

**Situazione aggiornata al : 15/01/2020**

[Consulta elenco degli uffici](#)

### Soggetto selezionato

Tipo richiesta: **Attualità**

Denominazione: [REDACTED]

Codice Fiscale: [REDACTED]

Immobili nel comune di: **TAGGIA** Codice: **L024**

Immobili individuati: **57**

### Elenco immobili per diritti e quote

Catasto	Titolarietà	Ubicazione	Foglio	Particella	Sub	Classamento	Classe	Consistenza	Rendita	Partita	Altri Dati
	T	Proprieta' per 1/1	TAGGIA (IM)	1	435	BOSCO MISTO	U	30 ca	R.D. Euro:0,01 R.A. Euro: 0,00	9240	
	T	Proprieta' per 1/1	TAGGIA (IM)	10	104	BOSCO CEDUO	3	26 are 10 ca	R.D. Euro:0,27 R.A. Euro: 0,13		
	T	Proprieta' per 1/2	TAGGIA (IM)	24	165	SEM IRR ARB	U	9 are 38 ca	R.D. Euro:9,69 R.A. Euro: 2,42		
					143						

●	T	Proprieta' per 1/2 TAGGIA (IM)	24	167	ULIVETO	3	44 are 40 ca	R.D.Euro:12,61 R.A. Euro: 13,76	11407
●	T	Proprieta' per 1/2 TAGGIA (IM)	24	205	INCOLT PROD	U	18 are 85 ca	R.D.Euro:0,58 R.A. Euro: 0,19	11407
●	T	Proprieta' per 1/2 TAGGIA (IM)	24	206	SEM IRR ARB	U	34 are 35 ca	R.D.Euro:35,48 R.A. Euro: 8,87	
●	T	Proprieta' per 1/2 TAGGIA (IM)	24	240	BOSCO ALTO	3	7 are 66 ca	R.D.Euro:0,20 R.A. Euro: 0,04	11407
●	T	Proprieta' per 1/2 TAGGIA (IM)	24	241	BOSCO ALTO	3	5 are 30 ca	R.D.Euro:0,14 R.A. Euro: 0,03	11407
●	T	Proprieta' per 1/2 TAGGIA (IM)	24	249	ULIVETO	4	15 are 91 ca	R.D.Euro:2,05 R.A. Euro: 4,52	11407
●	T	Proprieta' per 1/1 TAGGIA (IM)	27	517	BOSCO ALTO	2	42 are 64 ca	R.D.Euro:1,54 R.A. Euro: 0,22	
●	T	Proprieta' per 1/1 TAGGIA (IM)	27	518	BOSCO ALTO	2	1 ha 20 are 7 ca	R.D.Euro:4,34 R.A. Euro: 0,62	
●	T	Proprieta' per 1/1 TAGGIA (IM)	28	603	BOSCO ALTO	2	1 ha 80 are 56 ca	R.D.Euro:6,53 R.A. Euro: 0,93	6393
●	T	Proprieta' per 1/1 TAGGIA (IM)	28	606	AREA RURALE		28 ca	R.D.Euro: R.A. Euro:	
●	T	Proprieta' per 1/1 TAGGIA (IM)	28	607	ULIVETO	3	1 ha 59 are 84 ca	R.D.Euro:45,40 R.A. Euro: 49,53	14117
●	T	Proprieta' per 1/1 TAGGIA (IM)	28	807	SEM IRR ARB	U	21 are 75 ca	R.D.Euro:22,47 R.A. Euro: 5,62	
●	T	Proprieta' per 1/1 TAGGIA (IM)	29	11	SEM IRR ARB	U	7 are 3 ca	R.D.Euro:7,26 R.A. Euro: 1,82	
●	T	Proprieta' per 1/1 TAGGIA (IM)	29	12	ULIVETO	4	8 are 11 ca	R.D.Euro:1,05 R.A. Euro: 2,30	6393
●	T	Proprieta' per 1/1 TAGGIA (IM)	29	13	SEM IRR ARB	U	5 are 98 ca	R.D.Euro:4,01 (*) R.A. Euro: 1,54	
●	T	Proprieta' per 1/1 TAGGIA (IM)	29	16	ULIVETO	4	38 are 21 ca	R.D.Euro:4,93 R.A. Euro: 10,85	6393
●	T	Proprieta' per 1/1 TAGGIA (IM)	29	216	BOSCO ALTO	3	1 ha 53 are 85 ca	R.D.Euro:3,97 R.A. Euro: 0,79	6312
●	T	Proprieta' per 1/1 TAGGIA (IM)	29	41	BOSCO ALTO	2	20 are 32 ca	R.D.Euro:0,73 R.A. Euro: 0,10	137
●	T	Proprieta' per 1/1 TAGGIA (IM)	29	43	SEM IRR ARB	U	36 are 86 ca	R.D.Euro:38,07 R.A. Euro: 9,52	
●	T	Proprieta' per 1/1 TAGGIA (IM)	29	44	BOSCO ALTO	2	18 are 47 ca	R.D.Euro:0,67 R.A. Euro: 0,10	137
●	T	Proprieta' per 9/54TAGGIA (IM)	29	8	BOSCO ALTO	2	1 ha 88 are 41 ca	R.D.Euro:6,81 R.A. Euro: 0,97	8889
●	T	Proprieta' per 1/1 TAGGIA (IM)	30	1	SEM IRR ARB	U	6 are 18 ca	R.D.Euro:6,38 R.A. Euro: 1,60	
●	T	Proprieta' per 1/1 TAGGIA (IM)	30	1051	ULIVETO	2	5 are 33 ca	R.D.Euro:2,75 R.A. Euro: 1,93	1759
●	T	Proprieta' per 1/1 TAGGIA (IM)	30	1052	SEM IRR ARB	U	60 ca	R.D.Euro:0,62 R.A. Euro: 0,15	
●	T	Proprieta' per 1/1 TAGGIA (IM)	30	1054	ORTO IRRIG	2	4 are 45 ca	R.D.Euro:29,65 R.A. Euro: 9,19	20119
●	T	Proprieta' per 1/1 TAGGIA (IM)	30	1146	INCOLT STER		1 are 60 ca	R.D.Euro: R.A. Euro:	1759
●	T	Proprieta' per 1/1 TAGGIA (IM)	30	1147	ULIVETO	2	3 are 5 ca	R.D.Euro:1,58 R.A. Euro: 1,10	1759
●	T	Proprieta' per 1/1 TAGGIA (IM)	30	119	SEM IRR ARB	U	5 are 8 ca	R.D.Euro:5,25 R.A. Euro: 1,31	
●	T	Proprieta' per 1/1 TAGGIA (IM)	30	1919	INCOLT PROD	U	11 are 1 ca	R.D.Euro:0,34 R.A. Euro: 0,11	5674

⊗	T	Proprieta' per 1/1 TAGGIA (IM)	30	2413	SEM IRR ARB	U	22 are 78 ca	R.D.Euro:23,53 R.A. Euro: 5,88	
⊗	T	Proprieta' per 1/1 TAGGIA (IM)	30	2414	ORTO IR FI	4	9 are 20 ca	R.D.Euro:60,82 (*) R.A. Euro: 65,57	14117
⊗	T	Proprieta' per 1/1 TAGGIA (IM)	30	2415	SEM IRR ARB	U	1 are 60 ca	R.D.Euro:1,65 R.A. Euro: 0,41	
⊗	T	Proprieta' per 1/1 TAGGIA (IM)	30	4	SEM IRR ARB	U	25 are 69 ca	R.D.Euro:26,54 R.A. Euro: 6,63	
⊗	T	Proprieta' per 1/1 TAGGIA (IM)	30	421	AREA FAB DM		26 ca	R.D.Euro: R.A. Euro:	
⊗	T	Proprieta' per 1/1 TAGGIA (IM)	30	427	ORTO IR FI	2	10 are 64 ca	R.D.Euro:256,62 (*) R.A. Euro: 78,58	12640
⊗	T	Proprieta' per 1/1 TAGGIA (IM)	30	663	ORTO IR FI	2	5 are 80 ca	R.D.Euro:139,89 (*) R.A. Euro: 42,83	20119
⊗	T	Proprieta' per 1/1 TAGGIA (IM)	30	886	ULIVETO	2	1 are 96 ca	R.D.Euro:1,01 R.A. Euro: 0,71	1759
⊗	T	Proprieta' per 1/1 TAGGIA (IM)	30	887	ULIVETO	2	1 are 78 ca	R.D.Euro:0,92 R.A. Euro: 0,64	1759
⊗	T	Proprieta' per 1/1 TAGGIA (IM)	30	924	SEM IRR ARB	U	11 are 90 ca	R.D.Euro:12,29 R.A. Euro: 3,07	
⊗	T	Proprieta' per 1/1 TAGGIA (IM)	31	1704	CANALE BON		1 are 72 ca	R.D.Euro: R.A. Euro:	
⊗	T	Proprieta' per 1/1 TAGGIA (IM)	31	1706	INCOLT STER		3 are	R.D.Euro: R.A. Euro:	
⊗	T	Proprieta' per 1/1 TAGGIA (IM)	31	1720	RELIT STRAD		6 are 60 ca	R.D.Euro: R.A. Euro:	
⊗	T	Proprieta' per 1/1 TAGGIA (IM)	31	497	ORTO IR FI	1	3 are 70 ca	R.D.Euro:113,39 (*) R.A. Euro: 32,68	14117
⊗	T	Proprieta' per 1/1 TAGGIA (IM)	6	560	BOSCO MISTO	U	81 are 14 ca	R.D.Euro:1,26 R.A. Euro: 0,42	8843
⊗	T	Proprieta' per 1/1 TAGGIA (IM)	6	652	PASCOLO	2	6 are 80 ca	R.D.Euro:0,63 R.A. Euro: 0,28	8843
⊗	T	Proprieta' per 1/1 TAGGIA (IM)	6	653	PASCOLO	2	17 are 60 ca	R.D.Euro:1,64 R.A. Euro: 0,73	8843
⊗	T	Proprieta' per 1/1 TAGGIA (IM)	6	657	INCOLT STER		57 are 30 ca	R.D.Euro: R.A. Euro:	8843
⊗	T	Proprieta' per 1/1 TAGGIA (IM)	8	640	BOSCO CEDUO	1	1 are 10 ca	R.D.Euro:0,02 R.A. Euro: 0,01	9240
⊗	T	Proprieta' per 1/1 TAGGIA (IM)	9	279	BOSCO CEDUO	3	9 are 30 ca	R.D.Euro:0,10 R.A. Euro: 0,05	8843
⊗	T	Proprieta' per 1/1 TAGGIA (IM)	9	281	ORTO IR FI	4	2 are 40 ca	R.D.Euro:15,62 (*) R.A. Euro: 17,11	13653
⊗	T	Proprieta' per 1/1 TAGGIA (IM)	9	282	BOSCO MISTO	U	49 are	R.D.Euro:0,76 R.A. Euro: 0,25	8843
⊗	T	Proprieta' per 1/1 TAGGIA (IM)	9	322	INCOLT PROD	U	36 are 3 ca	R.D.Euro:1,12 R.A. Euro: 0,37	
⊗	T	Proprieta' per 1/1 TAGGIA (IM)	9	323	INCOLT PROD	U	36 ca	R.D.Euro:0,01 R.A. Euro: 0,00	
⊗	T	Proprieta' per 1/1 TAGGIA (IM)	9	42	AREA RURALE		38 ca	R.D.Euro: R.A. Euro:	

I redditi contraddistinti da (\*) indicano che il reddito dominicale è stato calcolato tenendo conto delle deduzioni.

Intestati | Visura Per Immobile | Ricerca per Partita | Indietro



[← Sito informativo](#)

## Area riservata

SISTER

Utente:

[Esci](#)

### Visure catastali

Persona fisica

Persona giuridica

Riepilogo Visure

Cambia Ufficio

Passa a Ispezioni

Richieste

Assistenza

Ti trovi in: [Home dei Servizi / Visure](#)

Convensione: [REDACTED]

Codice di Richiesta: **C00053652017**



## Ricerca in ambito nazionale

Situazione aggiornata al : 15/01/2020

[Consulta elenco degli uffici](#)

### Soggetto selezionato

Tipo richiesta: **Attualità**

Denominazione: [REDACTED]

Codice Fiscale: [REDACTED]

Immobili nel comune di: **TAGGIA** Codice: **L024**

Immobili individuati: **2**

### Elenco immobili per diritti e quote

Catasto	Titolarietà	Ubicazione	Foglio	Particella	Sub	Classamento	Classe	Consistenza	Rendita	Partita	Altri Dati
	T	Proprieta' per 1000/1000	TAGGIA (IM)	30	2431		ULIVETO	3	20 are 58 ca	R.D. Euro: 5,85 R.A. Euro: 6,38	
	T	Proprieta' per 1000/1000	TAGGIA (IM)	30	2432		ULIVETO	3	1 are 14 ca	R.D. Euro: 0,32 R.A. Euro: 0,35	



[← Sito informativo](#)

## Area riservata

SISTER

Utente:

[Esci](#)

### Visure catastali

Persona fisica

Persona giuridica

Riepilogo Visure

Cambia Ufficio

Passa a Ispezioni

Richieste

Assistenza

Ti trovi in: [Home dei Servizi / Visure](#)

Convenzione: [REDACTED]

Codice di Richiesta: **C00053652017**



## Ricerca in ambito nazionale

**Situazione aggiornata al : 15/01/2020**

[Consulta elenco degli uffici](#)

### Soggetto selezionato

Tipo richiesta: **Attualità**

Denominazione: [REDACTED]

Codice Fiscale: [REDACTED]

Immobili nel comune di: **TAGGIA** Codice: **L024**

Immobili individuati: **4**

### Elenco immobili per diritti e quote

Catasto	Titolarietà	Ubicazione	Foglio	Particella	Sub	Classamento	Classe	Consistenza	Rendita	Partita	Altri Dati
●	T Proprieta'	TAGGIA (IM)	29	10		INCOLT PROD	U	7 are 77 ca	R.D. Euro:0,24 R.A. Euro: 0,08	19413	
●	T Proprieta' per 1000/1000	TAGGIA (IM)	29	17		PASCOLO	1	17 are 17 ca	R.D. Euro:2,22 R.A. Euro: 1,33	4736	
●	T Proprieta' per 1000/1000	TAGGIA (IM)	29	650		ULIVETO	4	28 are 79 ca	R.D. Euro:3,72 R.A. Euro: 8,18		
				147							

 T Proprieta' per 1000/1000TAGGIA (IM) 30 3544 ULIVETO 3 41 are 56 ca R.D.Euro: 11,81  
R.A. Euro: 12,88

I redditi contraddistinti da (\*) indicano che il reddito dominicale è stato calcolato tenendo conto delle deduzioni.

[Intestati](#)

[Visura Per Immobile](#)

[Ricerca per Partita](#)

[Indietro](#)



← Sito informativo

## Area riservata

SISTER

Utente:

Esci

### Visure catastali

Persona fisica

Persona giuridica

Riepilogo Visure

Cambia Ufficio

Passa a Ispezioni

Richieste

Assistenza

Ti trovi in: [Home dei Servizi](#) / Visure

Convenzione:

Codice di Richiesta: C00053652017



## Ricerca in ambito nazionale Ufficio provinciale di: IMPERIA

Situazione aggiornata al : 15/01/2020

[Consulta elenco degli uffici](#)

### Soggetto selezionato

Tipo richiesta: **Attualità**

Denominazione:

Codice Fiscale:

Immobili individuati: 1

### Elenco immobili per diritti e quote

Catasto	Titolarietà	Ubicazione	Foglio	Particella	Sub	Classamento	Classe	Consistenza	Rendita	Partita	Altri Dati
	T	Proprieta'	TAGGIA (IM)	28	1365	SEM	IRR ARB	U	18 are 15 ca	R.D. Euro: 18,75 R.A. Euro: 4,69	

I redditi contraddistinti da (\*) indicano che il reddito dominicale è stato calcolato tenendo conto delle deduzioni.



← Sito informativo

## Area riservata

SISTER

Utente:

Esci

### Visure catastali

Persona fisica

Persona giuridica

Riepilogo Visure

Cambia Ufficio

Passa a Ispezioni

Richieste

Assistenza

Ti trovi in: [Home dei Servizi](#) / Visure

Convenzione:

Codice di Richiesta: **C00053652017**



## Ricerca in ambito nazionale Ufficio provinciale di: IMPERIA

Situazione aggiornata al : 15/01/2020

[Consulta elenco degli uffici](#)

### Soggetto selezionato

Tipo richiesta: **Attualità**

Denominazione:

Immobile nel comune di: **TAGGIA** Codice: **L024**

Immobili individuati: 1

### Elenco immobili per diritti e quote

Catasto	Titolarietà	Ubicazione	Foglio	Particella	Sub	Classamento	Classe	Consistenza	Rendita	Partita	Altri Dati
<input checked="" type="radio"/>	T	Proprietà	TAGGIA (IM)	29	229	ULIVETO	4	26 are 99 ca	R.D. Euro: 3,48 R.A. Euro: 7,67	9430	

I redditi contraddistinti da (\*) indicano che il reddito dominicale è stato calcolato tenendo conto delle deduzioni.