


17-Nov-2020 13:49:44  
Prot. n. T219582/2020

Scala originale: 1:2000  
Dimensione cornice: 534.000 x 378.000 metri

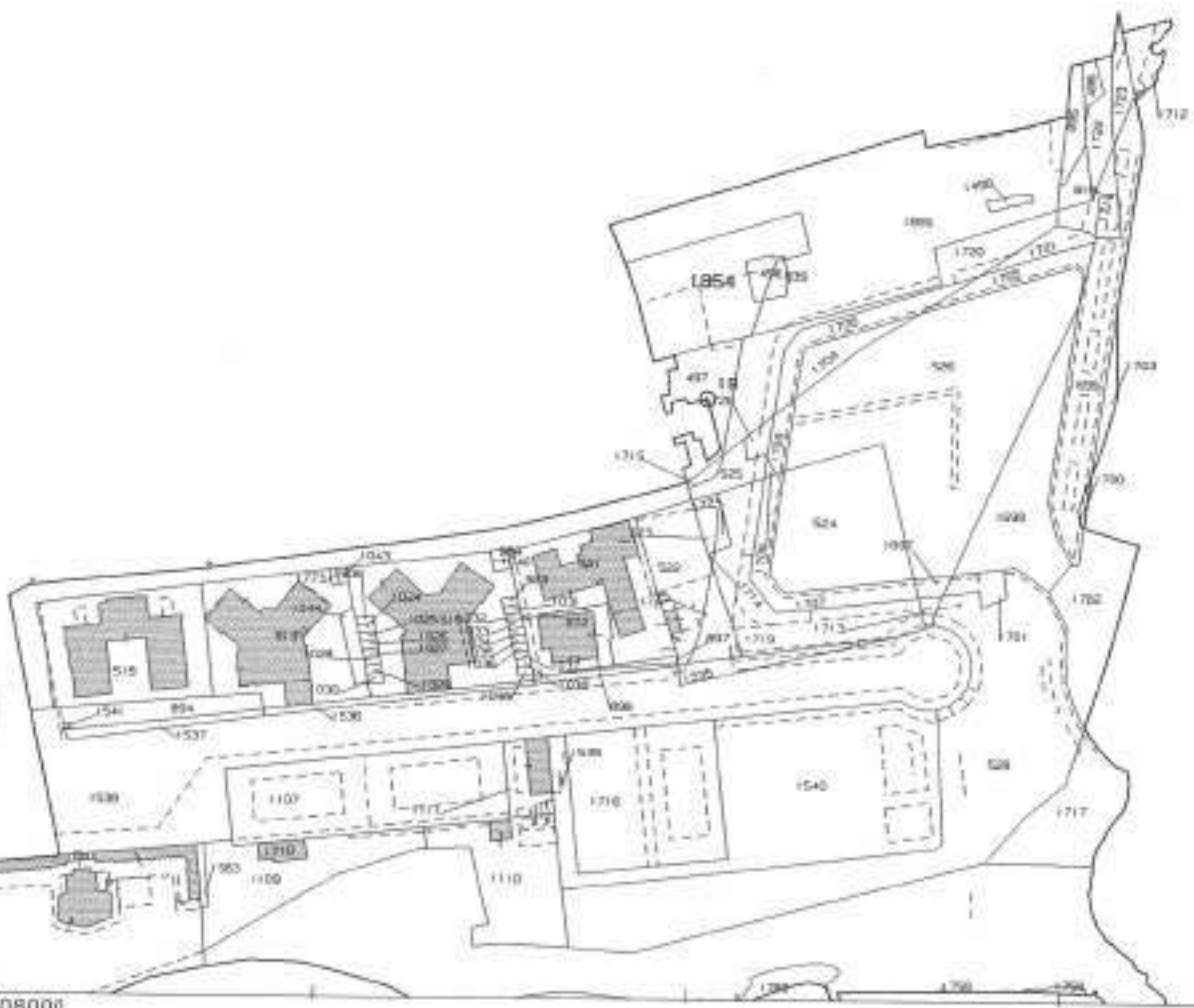
Comune TAGGIA  
Foglio 31

I Particella: 1851

N=4853800



E-1408000



arena

FS10b

19

FS10a

497

595

731

524 C

B

B







# COMUNE di TAGGIA

PROVINCIA DI IMPERIA

RIPARTIZIONE TECNICA  
SPORTELLO UNICO PER L'EDILIZIA

Prot.

OGGETTO: Certificato di destinazione urbanistica, ai sensi del 3° Comma dell'art.30 del D.P.R. 06/05/2001, n.380 e succ. modif. ed integr.

## IL RESPONSABILE DELLO SPORTELLO UNICO PER L'EDILIZIA

Vista la richiesta di: Sig. [REDACTED], pervenuta in data 25/06/2020, prot. n° 14709

Visti gli atti del Piano Urbanistico Comunale adottato in data 25/04/2017 con D.C.C. n. 21/2017;

Constatato che ai sensi dell'art. n. 42 della L.R. 36/1997 sono trascorsi i termini di salvaguardia e pertanto la normativa del P.U.C., comunque sottoindicata, non dovrà intendersi applicata;

### CERTIFICA

che i sottoelencati immobili ricadono nelle zone urbanistiche, definite dal P.R.G. e dal P.U.C., accanto a ciascun mappale indicato:

Foglio	Mapp.	Zona di P.R.G./P.U.C.	Descrizione
31	1844	FS 10) b - scalo - PU - area di sviluppo	Areae destinate a sviluppare e risolvere le tematiche relative all'assetto idraulico della foce del Torrente Argentina che per la loro complessità necessitano di uno stretto coordinamento fra gli studi di approfondimento idraulico e le progettazioni dei nuovi interventi. (Studio di Assetto Urbanistico) - sottozona FS 10) b scalo - PU - area di sviluppo Norma ai sensi del P.R.G. vigente.
		DT 1	Distretto di Trasformazione - Darsena Norma ai sensi del P.U.C. (inapplicabile per effetto della sopravvenuta scadenza)
31	1848	FS 10) b - scalo - PU - area di sviluppo	Areae destinate a sviluppare e risolvere le tematiche relative all'assetto idraulico della foce del Torrente Argentina che per la loro complessità necessitano di uno stretto coordinamento fra gli studi di approfondimento idraulico e le progettazioni dei nuovi interventi. (Studio di Assetto Urbanistico) - sottozona FS 10) b scalo - PU - area di sviluppo Norma ai sensi del P.R.G. vigente.
		DT 1	Distretto di Trasformazione - Darsena Norma ai sensi del P.U.C. (inapplicabile per effetto della sopravvenuta scadenza)
31	833	FS 10) b - scalo - PU - area di sviluppo	Areae destinate a sviluppare e risolvere le tematiche relative all'assetto idraulico della foce del Torrente Argentina che per la loro complessità necessitano di uno stretto coordinamento fra gli studi di approfondimento idraulico e le progettazioni dei nuovi interventi. (Studio di Assetto Urbanistico) - sottozona FS 10) b scalo - PU - area di sviluppo Norma ai sensi del P.R.G. vigente.
		DT 1	Distretto di Trasformazione - Darsena Norma ai sensi del P.U.C. (inapplicabile per effetto della sopravvenuta scadenza)
31	498	FS 10) b - scalo - PU - area di sviluppo	Areae destinate a sviluppare e risolvere le tematiche relative all'assetto idraulico della foce del Torrente Argentina che per la loro complessità necessitano di uno stretto coordinamento fra gli studi di approfondimento idraulico e le progettazioni dei nuovi interventi. (Studio di Assetto Urbanistico) - sottozona FS 10) b scalo - PU - area di sviluppo Norma ai sensi del P.R.G. vigente.
		DT 1	Distretto di Trasformazione - Darsena Norma ai sensi del P.U.C. (inapplicabile per effetto della sopravvenuta scadenza)
31	1851	FS 10) b - scalo - PU - area di sviluppo	Areae destinate a sviluppare e risolvere le tematiche relative all'assetto idraulico della foce del Torrente Argentina che per la loro complessità necessitano di uno stretto coordinamento fra gli studi di approfondimento idraulico e le progettazioni dei nuovi interventi. (Studio di Assetto Urbanistico) - sottozona FS 10) b scalo - PU - area di sviluppo Norma ai sensi del P.R.G. vigente.

		DT 1	Distretto di Trasformazione - Darsena Norma ai sensi del P.U.C. (inapplicabile per effetto della sopravvenuta scadenza)
31	821	FS 10) b - scalo - PU - area di sviluppo	Aree destinate a sviluppare e risolvere le tematiche relative all'assetto idraulico della foce del Torrente Argentina che per la loro complessità necessitano di uno stretto coordinamento fra gli studi di approfondimento idraulico e le progettazioni dei nuovi interventi. (Studio di Assetto Urbanistico) - sottozona FS 10) b scalo - PU - area di sviluppo Norma ai sensi del P.R.G. vigente.
31	1854	DT 1	Distretto di Trasformazione - Darsena Norma ai sensi del P.U.C. (inapplicabile per effetto della sopravvenuta scadenza)
31	1854	FS 10) b - scalo - PU - area di sviluppo	Aree destinate a sviluppare e risolvere le tematiche relative all'assetto idraulico della foce del Torrente Argentina che per la loro complessità necessitano di uno stretto coordinamento fra gli studi di approfondimento idraulico e le progettazioni dei nuovi interventi. (Studio di Assetto Urbanistico) - sottozona FS 10) b scalo - PU - area di sviluppo Norma ai sensi del P.R.G. vigente.
31	1846	DT 1	Distretto di Trasformazione - Darsena Norma ai sensi del P.U.C. (inapplicabile per effetto della sopravvenuta scadenza)
31	1846	FS 10) b - scalo - PU - area di sviluppo	Aree destinate a sviluppare e risolvere le tematiche relative all'assetto idraulico della foce del Torrente Argentina che per la loro complessità necessitano di uno stretto coordinamento fra gli studi di approfondimento idraulico e le progettazioni dei nuovi interventi. (Studio di Assetto Urbanistico) - sottozona FS 10) b scalo - PU - area di sviluppo Norma ai sensi del P.R.G. vigente.
31	838	DT 1	Distretto di Trasformazione - Darsena Norma ai sensi del P.U.C. (inapplicabile per effetto della sopravvenuta scadenza)
31	838	FS 10) b - scalo - PU - area di sviluppo	Aree destinate a sviluppare e risolvere le tematiche relative all'assetto idraulico della foce del Torrente Argentina che per la loro complessità necessitano di uno stretto coordinamento fra gli studi di approfondimento idraulico e le progettazioni dei nuovi interventi. (Studio di Assetto Urbanistico) - sottozona FS 10) b scalo - PU - area di sviluppo Norma ai sensi del P.R.G. vigente.
31	843	DT 1	Distretto di Trasformazione - Darsena Norma ai sensi del P.U.C. (inapplicabile per effetto della sopravvenuta scadenza)
31	843	FS 10) b - scalo - PU - area di sviluppo	Aree destinate a sviluppare e risolvere le tematiche relative all'assetto idraulico della foce del Torrente Argentina che per la loro complessità necessitano di uno stretto coordinamento fra gli studi di approfondimento idraulico e le progettazioni dei nuovi interventi. (Studio di Assetto Urbanistico) - sottozona FS 10) b scalo - PU - area di sviluppo Norma ai sensi del P.R.G. vigente.
31	1852	DT 1	Distretto di Trasformazione - Darsena Norma ai sensi del P.U.C. (inapplicabile per effetto della sopravvenuta scadenza)
31	1852	FS 10) b - scalo - PU - area di sviluppo	Aree destinate a sviluppare e risolvere le tematiche relative all'assetto idraulico della foce del Torrente Argentina che per la loro complessità necessitano di uno stretto coordinamento fra gli studi di approfondimento idraulico e le progettazioni dei nuovi interventi. (Studio di Assetto Urbanistico) - sottozona FS 10) b scalo - PU - area di sviluppo Norma ai sensi del P.R.G. vigente.
		DT 1	Distretto di Trasformazione - Darsena Norma ai sensi del P.U.C. (inapplicabile per effetto della sopravvenuta scadenza)

**LA NORMATIVA DI P.R.G. DELLE ZONE SUDETTE E' INTEGRALMENTE SOTTORIPORTATA.**  
**Art. 5 - DESTINAZIONE D'USO**

La destinazione d'uso (DU) dei suoli e degli edifici, nonché di parti dei medesimi deve rispettare le prescrizioni delle presenti N.A.. Il cambiamento di destinazione d'uso, anche se non comporta l'esecuzione di opere edilizie, è sottoposto a concessione edilizia. Non può essere rilasciata licenza di agibilità o di abitabilità per costruzioni o parti di esse che presentino destinazioni diverse da quelle previste dalla concessione edilizia. Nell'ambito delle volumetrie esistenti per le porzioni aventi destinazioni incompatibili con quelle prescritte in ogni singola zona, nel caso di mantenimento di dette destinazioni incompatibili, sono ammesse soltanto opere di

ordinaria manutenzione e di restauro e risanamento conservativo.  
Costituiscono specifiche DU quelle in appresso elencate:

- 1) abitazioni;
- 2) abitazioni connesse alla conduzione agraria dei fondi;
- 3) abitazioni connesse agli impianti artigianali e/o industriali;
- 4) abitazioni stagionali connesse e/o compatibili alla conduzione agraria dei fondi; ricettività agrituristica;
- 5) - 6) aziende ricettive alberghiero-residenziali;
- 7) uffici pubblici statali, parastatali, comunali, sedi di istituto di diritto pubblico di enti previdenziali, assistenziali o di beneficenza;
- 8) attività amministrative di servizio (come agenzie di banche, istituti di credito e di assicurazione, agenzie turistiche e di viaggio, ambulatori medici e veterinari, ecc.);
- 9) uffici privati e studi professionali;
- 10) esercizi commerciali e paracommerciali al dettaglio (come bar, ristoranti, tavole calde, farmacie, rivendite di sali e tabacchi), botteghe per attività artigianali non moleste (come lavanderie, parrucchieri, barbieri, sartorie, scuole guida, ecc.);
- 11) botteghe per attività artigianali di servizio (come idraulico, fabbro, falegname, tappezziere, carrozziere, meccanico, elettrauto, ecc.) ed artistiche con superficie non superiore a mq. 400;
- 12) impianti (stabilimenti e opifici) artigianali, escluse le botteghe; depositi integrati nell'unità produttiva;
- 13) impianti (stabilimenti e opifici) industriali, depositi integrati nell'unità produttiva; servizi aziendali ed interaziendali (mense, infermerie, spogliatoi, ecc.);
- 14) depositi e magazzini non di vendita;
- 15) depositi e magazzini non di vendita ubicati nei locali sotterranei
- 16) depositi di prodotti petroliferi e infiammabili;
- 17) esercizi commerciali all'ingrosso;
- 18) annessi rustici;
- 19) insediamenti produttivi di tipo agricolo;
- 20) serre;
- 21) serbatoi idrici;
- 22) campeggi o villaggi turistici, aziende ricettive all'aria aperta;
- 23) edifici ed attrezzature private per la cultura, lo spettacolo ed il tempo libero;
- 24) attrezzature per il verde pubblico, il gioco e lo sport;
- 25) attrezzature per la pubblica istruzione: scuole materne, scuole dell'obbligo;
- 26) attrezzature per l'istruzione superiore;
- 27) attrezzature per i servizi generali e collettivi: attrezzature per l'esercizio del culto e delle funzioni connesse, attrezzature destinate alle attività partecipative, amministrative, culturali, sociali, associative, sanitarie, assistenziali e ricreative;
- 28) impianti tecnologici: impianti per la produzione e distribuzione energetica, depositi e rimesse di mezzi di trasporto pubblico, impianti di depurazione delle acque, centrali telefoniche ed elettriche, ecc.;
- 29) impianti di distribuzione carburanti;
- 30) edifici e complessi destinati a servizi vari (stazioni ferroviarie, aeroporti, ecc.);
- 31) parcheggi;
- 32) autorimesse, autostili, parcheggi in elevazione;
- 33) attrezzature connesse alla balneazione;
- 34) approdi turistici;
- 35) servizi connessi agli approdi turistici.

#### **Art. 6 - INTERVENTI**

Gli interventi sono suddivisi secondo la seguente classificazione:

- a) interventi relativi agli edifici
  1. nuove costruzioni;
  2. ampliamenti;
  3. sopraelevazioni;
  4. manutenzione ordinaria;
  5. manutenzione straordinaria;
  6. restauro e risanamento conservativo;
  7. ristrutturazione edilizia;
  8. ristrutturazione urbanistica;
  9. cambiamento della destinazione d'uso;
  10. aumento volumetrico;
  11. demolizione;
- b) interventi relativi alla trasformazione dei suoli
  1. sistemazione del terreno a giardino e verde alberato;
  2. realizzazione di locali totalmente interrati rispetto al profilo sistemato della sola apertura dell'accesso;
  3. costruzione di attrezzature private quali piscine e campi da tennis;
  4. miglioramento forestale e cioè l'insieme delle operazioni occorrenti al ripristino ed alla valorizzazione dell'ambiente naturale, mantenendo l'equilibrio delle specie vegetali dominanti;
  5. potenziamento forestale e cioè l'insieme delle opere volte sia al miglioramento di cui al precedente punto 4) sia alla conservazione evolutiva delle specie vegetali esistenti;
  6. riconversione forestale e cioè l'insieme delle opere volte contemporaneamente sia al miglioramento sia alla sostituzione delle specie forestali esistenti;
  7. costruzione di attrezzature sportive;
  8. apertura di percorsi escursionistici.

#### **ZONA FS 10 a) e b)**

L'intero comparto FS 10 a) e b) deve essere definito a livello di Schema di Assetto Urbanistico al fine di sviluppare e risolvere le tematiche relative all'assetto idraulico della foce del Torrente Argentina che per la loro complessità necessitano di uno stretto coordinamento fra gli studi di approfondimento idraulico e le progettazioni dei nuovi interventi. Tale schema di previsione dovrà farsi carico di alleggerire la pressione sul tratto terminale e contribuire attivamente alla messa in sicurezza dell'area. Tale Studio dovrà inoltre inquadrare nel dettaglio le indicazioni relative alla qualità dei progetti e del linguaggio architettonico.

#### Sottozona FS 10 b) - SCALO - PU - AREA DI SVILUPPO

E' ammessa una nuova volumetria complessivamente insediabile entro il limite massimo di 60.000 mc. compresi i volumi esistenti. In tale ambito è da prevedere la realizzazione di una struttura ricettiva alberghiera di tipo tradizionale con annessi i relativi servizi con una previsione complessiva al massimo pari al 50% dei volumi ammessi nella zona. In tale ambito inoltre sarà da prevedere la realizzazione anche di una struttura polifunzionale di tipo congressuale e/o museale per il restante 50% della volumetria massima ammissibile nel comparto. Le altre destinazioni non possono superare il 30% del volume complessivamente realizzabile nell'intera zona riducendo di conseguenza le percentuali delle destinazioni sopra indicate. Deve essere garantita la continuità di passaggio del percorso della pista ciclabile e del corridoio del trasporto pubblico.

#### Destinazioni ammesse

- turistica alberghiera quale disciplinata dalla L.R. 11/1982 e ss. mm. ed ii.
- attività commerciali
- servizi
- direzionale
- residenziale
- viabilità parcheggi e sistemazione a verde.

SI RIPORTA, INOLTRE, DI SEGUITO LA NORMATIVA DI P.U.C. ADOTTATO IN DATA 25/04/2017 FACENDO PRESENTE CHE LA STESSA AD OGGI RISULTA INAPPLICABILE PER EFFETTO DELLA SOPRAVVENUTA SCADENZA, IN DATA 25/04/2020, DEL PERIODO DI SALVAGUARDIA DI CUI ALL'ART.42 DELLA L.R. 36/1997

#### DT 1 | Darsena

##### Caratterizzazione del distretto

Ricettivo turistico/Servizi prevalente

##### Articolazione interna del distretto

##### Aree di trasformazione e riqualificazione intensiva

St: 60.500 mq

##### Disposizioni per le aree di riqualificazione e trasformazione intensiva

##### Carico insediativo

- S.A. ammessa 24.300 mq, comprensiva della S.A. esistente. La nuova edificazione è da collocarsi esclusivamente nell'area di concentrazione del carico insediativo come individuata graficamente nella scheda allegata.

##### Densità territoriale attesa

- U: 0,4 mq/mq

##### Usi ammessi

- R - Funzione abitativa. Non è ammesso l'uso R3 - Residenza turistica.
- D - Funzione direzionale (appartenente al settore terziario);
- C - Funzione commerciale (appartenente al settore terziario) escluso l'uso C3-C4-C5-C6;
- Le funzioni R (residenza) - D (direzionale) - C (commerciale) non possono superare il 25% della S.A. ammessa
- T - funzioni ricettive, turistiche, ludiche, solo per gli usi T1 - albergo, T3 - residenza turistica alberghiera, max 50% della S.A. ammessa;
- S - Funzioni di servizio, max 50% della S.A. ammessa.

##### Edilizia residenziale sociale, convenzionata e pubblica

##### Modo di attuazione: P.U.O

##### Dotazioni urbane di standard

- Cessioni di aree come disposto dalle norme relative agli usi;
- realizzazione di un asse stradale (zona 30) nord sud, come opera di urbanizzazione primaria.

##### contributo alla città pubblica

- recupero funzionale ad uso ciclabile e pedonale della sponda-argine destro fiume Argentina
- realizzazione di aree ad uso pubblico (piazze) nel quadrante centrale e a sud-est.

##### Prescrizioni ecologicoambientali

- cfr. VAS;
- verifica del rischio idraulico locale ed esecuzione di eventuali opere di mitigazione idraulica;
- razionalizzazione ed incremento della qualità tecnologica e funzionale delle reti dei sottoservizi;
- realizzazione della rete di raccolta delle acque di origine meteorica con recapito in corpi idrici superficiali o al suolo, previa laminazione;
- incremento della permeabilità dei suoli rispetto allo stato attuale;
- adozione di sistemi di copertura degli edifici a basso impatto ambientale (tetti verdi).

##### Disposizioni transitorie

- In assenza del PLIO gli interventi diretti ammessi sugli edifici esistenti sono quelli manutentori (ordinari, straordinari).


##### Elementi di approfondimento del P.U.O

- Il Quadro conoscitivo del P.U.O dovrà fare riferimento alle schede allegate alle presenti norme di attuazione;
- Il P.U.O dovrà verificare puntualmente la presenza nel distretto di edifici di valore storico-testimoniale, specificandone le modalità di tutela, salvaguardia, valorizzazione ed integrazione fruitiva e funzionale nello schema di assetto.
- Il P.U.O dovrà verificare la fattibilità del raggiungimento di uno standard di autoproduzione energetica superiore del 30% alle prescrizioni di legge, perseguendo l'indirizzo alla concentrazione in un'unica unità di intervento edilizio-urbanistica.

#### DISCIPLINA PAESISTICA DI LIVELLO PUNTUALE

Rapporto con la disciplina di livello locale di PTCP

Assetto	Regime	Provisione
insediativo	PCP TU	Non coerente parziale Coerente
vegetazionale	COL-IDS	Coerente
geomorfologico	MO - B	Coerente





#### *Disposizioni per le aree di riqualificazione e trasformazione intensiva*

- Salvaguardia del cono visivo asse ferroviario - sistema ambientale fluviale e paesistico collinare e delle relazioni visive con il sistema paesistico-marittimo come rappresentato nella scheda grafica di riferimento;
- All'interno del cono visivo sono ammesse tipologie insediative a densità orizzontale con coperture orizzontali e numero di piani fuori terra massimo pari a 1;
- Le funzioni commerciali, direzionali e di vicinato dovranno essere preferibilmente allocate nel quadrante centrale e a sud a supporto del sistema degli spazi pubblici.
- Numero piani massimo ammissibile:
  - R: max 4 piani fuori terra (edificazione densa verticale)
  - C: max 1 piano fuori terra
  - D: max 2 piani fuori terra
- I parcheggi pertinenziali dovranno essere interrati, fatto salvo eventuali risultanze negative emerse da verifiche di carattere idrogeologico di dettaglio elaborate in sede di redazione del PUO;
- Le coperture degli edifici e di qualsiasi manufatto accessorio dovranno essere orizzontali.
- La distanza dei fabbricati dallo specchio acqueo non deve essere inferiore a ml. 5,00.

#### **NORME DI CONGRUENZA**

##### **Elementi urbanistici**

##### *Viabilità*

La riconfigurazione infrastrutturale del distretto si articola attraverso la realizzazione di un boulevard urbano di collegamento nord-sud e la riqualificazione funzionale e dimensionale della viabilità esistente nel quadrante sud-est, valorizzando via Lungomare come boulevard urbano e riconfigurando via Marina in zona 30, favorendo così la riconfigurazione delle sezioni stradali della viabilità interna del fronte mare.

E' prevista inoltre la caratterizzazione in homezone (zona 10) della viabilità di nuovo impianto a supporto del nuovo sistema insediativo, a nord dell'ex tracciato ferroviario.

##### *Rete dei principali percorsi pedonali e ciclopedonali*

I principali percorsi pedonali e ciclopedonali dovranno svilupparsi favorendo:

- le connessioni dei nuovi insediamenti ai servizi esistenti nel fronte urbano a mare;
- le relazioni fruibili del sistema urbano esistente e di nuovo impianto con l'area della darsena;
- l'accessibilità del sistema urbano consolidato al parco di nuovo impianto.

Lo schema di assetto dovrà così garantire:

- l'accessibilità sostenibile al sistema urbano di Taggia, anche attraverso nuovi parcheggi di uso pubblico pluripiano situati a nord-est dell'ambito del distretto;
- l'integrazione/riconversione funzionale della viabilità esistente della rete secondaria (via Marina e nuovo asse di attestamento insediativo nord-sud) in un sistema di mobilità dolce e in sicurezza;
- la fruibilità ciclabile e pedonale della darsena e del lungo fiume Argentina favorendo il recupero della percezione visiva del fronte fluviale, del sistema paesistico collinare e marittimo;
- la fruibilità ciclopedonale a scala territoriale lungo la direttrice est-ovest;
- la fruibilità pedonale e ciclabile degli spazi aperti interclusi o di prossimità al sistema insediativo di nuovo impianto ed esistente.

##### *Accessi veicolari*

Gli accessi veicolari alle aree insediate dovranno essere attestati a nord ed ad ovest della darsena, al fine di ridurre la viabilità carrabile all'interno del distretto e conseguentemente ottimizzare l'organizzazione e la fruizione degli spazi aperti di uso pubblico.

##### *Parcheggi pubblici o di uso pubblico*

Le aree destinate a parcheggi pubblici o di uso pubblico dovranno essere situate in prossimità del fronte ovest e nord della darsena, al fine di garantire ampia fruibilità "dolce" delle aree insediate.

In particolare dovranno essere favorite, in presenza di rilevanti attrattori di mobilità, soluzioni tecnico-progettuali che consentano di ottimizzare l'uso del suolo, ovvero prevedere parcheggi pubblici interrati, in autosilo, opportunamente integrati nella composizione architettonica dell'edificio e mitigati ambientalmente nel contesto insediativo o nel corpo edilizio della ferrovia.

##### **Elementi progettuali**

Il tessuto insediativo di nuovo impianto deve garantire un'efficace articolazione insediativa, tipologica e volumetrica, che consenta da un lato di diversificare la percezione dello spazio urbano, valorizzandone le specificità funzionali e fruibili, dall'altro di integrare efficacemente il sistema insediativo esistente e di nuovo impianto, anche attraverso la definizione di tipologie abitative e tecnologiche costruttive ecosostenibili, che garantiscano un approccio compositivo coordinato degli interventi sia di nuova costruzione che di riqualificazione.

##### *Edificato denso verticale*

Il quadrante nord è destinato ad ospitare un nuovo sistema insediativo a densità verticale per funzione residenziale che, integrandosi nelle componenti storico-testimoniali ed ambientali del sistema rurale, estende verso nord il sistema urbano consolidato.

##### *Edificato concentrato*

Nel quadrante centrale, prospiciente la centralità urbana prevista ad est del parco urbano, integrata nella riorganizzazione insediativa dell'asse ferroviario dismesso, la collocazione di un sistema edificato concentrato, destinato a funzione residenziale, turistico-ricettiva garantisce ampi spazi aperti di uso pubblico, funzionalmente complementari al sistema di accessibilità/fruibilità pedonale del nuovo parco urbano.

##### *Allineamenti prevalenti*

Nell'assetto del nuovo impianto insediativo, dovranno essere salvaguardati e consolidati gli allineamenti prevalenti, ove questi rappresentino un esito di pianificazioni urbanistico-attuative consolidate (v. allineamento a nord del tracciato ferroviario dismesso), salvaguardando contestualmente le rilevanti visuali paesistiche.

##### *Direzione della giacitura prevalente degli edifici*

Il sistema insediativo a densità verticale dovrà, ad ovest garantire giaciture prevalenti nord-sud, al fine di rafforzare l'asse homezone (zona 10) nord-sud, mentre ad est le giaciture del sistema insediativo dovranno essere omogenee privilegiando, in particolare, impianti tipologici a corte aperta.

##### *Piazze e centralità*

L'assetto insediativo del distretto di trasformazione dovrà svilupparsi coordinando e valorizzando le seguenti centralità:

- la darsena e le funzioni diportistiche ad essa connesse

- fronte lungomare
- fronte fluviale

**Fabbricati da demolire**

Gli edifici situati negli ambiti di riqualificazione intensiva sono destinati alla demolizione e conseguente recupero della S.A. esistente nel nuovo assetto insediativo previsto.

**Regole ambientali**

Il processo attuativo dovrà garantire:

- la realizzazione di interventi di riqualificazione ambientale della sponda destra del fiume Argentina;
- un basso grado di impermeabilizzazione dei suoli attraverso l'uso di materiali e sistemi costruttivi ad alta permeabilità (es. tetti verdi);
- il recupero delle acque meteoriche per usi irrigui nel parco;
- la realizzazione della rete di raccolta delle acque di origine meteorica con recapito in corpi idrici superficiali o al suolo, previa laminazione;
- elevati standard microclimatici dello spazio urbano, in particolare nel nuovo sistema insediativo;
- la qualità ambientale degli spazi aperti, con particolare riferimento alle aree a verde urbano ed agli spazi pubblici prospicienti la darsena ed il sistema paesistico ambientale fluviale-marittimo;
- la realizzazione di una rete di teleriscaldamento di quartiere, favorendo processi di micro/cogenerazione o trigenerazione.

**Corridoi bio-climatici**

Dovranno essere salvaguardati ed incrementati i corridoi bio-climatici potenziali esistenti, ovvero garantite azioni di riqualificazione ed integrazione ambientale del fiume Argentina e di densificazione ambientale dell'asse est-ovest.

**Fasce di mitigazione dell'inquinamento acustico ed atmosferico**

**Alberature delle viabilità**

Dovrà essere previsto l'impianto di alberature autoctone ad alto fusto sia lungo i fronti est ed ovest degli assi stradali di nuovo impianto che lungo la rete di mobilità dolce, garantendo sempre un'ottimale ombreggiatura della sezione stradale fruibile.

**Verde pubblico**

Il distretto di trasformazione dovrà garantire, nel suo processo attuativo, la realizzazione di ampie aree verdi di uso pubblico, favorendo soluzioni progettuali a basso onere manutentivo.

**TAB. 1 - STANDARD PER DOTAZIONI TERRITORIALI**

Lo standard è richiesto nei casi di aumento di carico urbanistico in rapporto alle funzioni sottoidicate	<i>Parcheggi pubblici al diretto servizio dello insediamento (1)</i>	<i>Attrezzature e spazi collettivi (2)</i>	<i>Parcheggi pertinenziali(3)</i>
	<i>mq/mq di SA</i>	<i>mq/mq di SA (4)</i>	<i>mq/mq di SA</i>
<i>Funzione abitativa (R)</i>	0,12	1	0,35 (6)
<i>Funzioni ricettive, turistiche, ludiche (T) (4)</i>	0,12	0,7	0,35 (1)
<i>Funzione commerciale (C)</i>	0,5	0,7	(6)
<i>Funzione direzionale (D)</i>	0,24	0,7	0,35
<i>Funzione produttiva artigianale e industriale (P)</i>	0,12	0,12	0,12
<i>Funzioni di servizio (S) (7)</i>	-	-	0,35

(1) definiti anche di urbanizzazione primaria (vedi art. 3.24)

(2) definiti anche aree di urbanizzazione secondaria (vedi art. 3.24)

(3) vedi art. 3.27

(4) (3) il Regolamento Edilizio stabilisce i requisiti tipologici e dimensionali dei posti auto, delle aree di accesso e distribuzione dell'attrezzatura a verde. Qualora la superficie di parcheggio da reperirsi in base allo standard minimo determini, in relazione ai requisiti dimensionali sopra riportati, un numero frazionario di posti auto, questo andrà arrotondato all'unità superiore e si provvederà al riparamento della utenza superficie necessaria allo scopo.

(4) con eccezione dell'uso T9 Rifugi escursionistici

(5) con un minimo di 1 posto auto per ogni camera e con eccezione per gli usi T5 Campaggio e T6 Villaggio turistico per i quali si osserva lo standard di 1 posto auto per ogni piazzola o per unità abitativa

(6) con un minimo di 0,75 mq/mq di SA come da Delibera C.R. n. 31/2012 e suo Allegato "Indirizzi e criteri per il commercio al dettaglio in sede fissa" (in attuazione del T.U. in materia di Commercio L.R. 1/2007 e s.m.i.)

(7) ad eccezione degli usi S9 Servizi tecnici e tecnologici, S10 impianti per le telecomunicazioni, S13 Fruizione del verde, S15 Parcheggio pubblico

(8) in caso di cessione al Comune, da parte del soggetto attuatore l'intervento, di una superficie costruita destinata ad attrezzature o spazi collettivi, viene computata al fine del rispetto dello standard una misura di superficie fondiaria teorica corrispondente a due volte la superficie agibile ceduta

(9) con obbligo di almeno un posto auto per ogni unità immobiliare

**Art. 3.4 - Definizione dei tipi di intervento**

I. Gli interventi in attuazione del P.U.C. fanno riferimento alle seguenti categorie:

a) **Tipi di intervento urbanistico relativi a cambiamenti dello stato di diritto dei suoli costituiti da:**

Nuova urbanizzazione.

Ristrutturazione urbanistica.

b) **Tipi di intervento edilizio relativi a cambiamenti dello stato fisico, costituiti da:**

b1) Interventi manutentivi che comprendono:

MO - Manutenzione ordinaria.

MS - Manutenzione straordinaria;


b2) Interventi conservativi che comprendono:

RS - Restauro,

RC - Risanamento conservativo,

RE - Ristrutturazione edilizia.

b3) interventi adeguativi che comprendono:



- D- Demolizione,  
 SP- Sopraelevazione parziale,  
 PM- Parziale modifica della sagoma,  
 RR- Recupero e risanamento delle pertinenze;  
 b) Interventi trasformativi che comprendono:  
 SE - Sostituzione edilizia  
 NC - Nuova costruzione,  
 c) Tipi di intervento non edilizi che comprendono:  
 MM - Modificazione morfologica del suolo,  
 MD - Realizzazione, installazione e modifica di manufatti diversi,  
 OU - Esecuzione di opere di urbanizzazione.  
 d) Tipi di intervento relativi a cambiamenti dello stato d'uso, costituiti da:  
 MU - Mutamento di destinazione d'uso senza opere.

**TABELLA DEI VINCOLI PRESENTI**

Foglio	Mapp.	Vincolo ultimi due commi dell'art. 9 della Legge 01/03/1975 n. 47	Vincolo ambientale ai sensi dell'art. 136 del D.Lgs 42/04	Vincolo Idrogeologico - R.D. 3267 del 1923	Zona del P.T.C.P. INSEDIATIVO	Suscettività al dissesto del vigente Piano di Bacino.	Fasce Fluviali
31	498	no	si	no	PCP	Pg0	Fascia B
31	821	no	no	no	PCP	Pg0	Fascia B
31	833	no	no	no	PCP	Pg0	Fascia B
31	838	no	no	no	PCP	Pg0	Fascia B
31	843	no	no	no	PCP	Pg0	Fascia B
31	1844	no	no	no	PCP	Pg0	Fascia B
31	1846	no	no	no	PCP	Pg0	Fascia B
31	1848	no	no	no	PCP	Pg0	Fascia B
31	1851	no	no	no	PCP	Pg0	Fascia B
31	1852	no	no	no	PCP	Pg0	Fascia B
31	1854	no	si	no	PCP	Pg0	Fascia B

Tutte le particelle di cui al presente certificato sono gravate da vincolo di tutela indiretta di cui all'art. 45 del D.Lgs. 42/2004 e ss. mm. ed il. (Decreto Ministero per i Beni e le Attività Culturali - Direzione Regionale per i Beni Culturali e Paesaggistici della Liguria in data 20/12/2004).

Si rilascia il presente certificato uso bollo - assolto tramite marche da bollo da 16,00 €, come da dichiarazione del tecnico incaricato, n. 01180990507322, n. 01180990507311 - per gli usi consentiti dalla legge.



Taggia, li 05/08/2020



IL RESPONSABILE DELLO SPORTELLO  
 UNICO PER L'EDILIZIA

[Redacted signature]



DOCUMENTAZIONE FOTOGRAFICA ALLEGATA A PERIZIA







## Visura storica per immobile

Situazione degli atti informatizzati dall'impianto meccanografico al 17/11/2020

Data: 17/11/2020 - Ora: 13.33.41

Segue

Visura n.: T215053 Pag: 1

<b>Dati della richiesta</b>	<b>Comune di TAGGIA ( Codice: L024)</b>
	<b>Provincia di IMPERIA</b>
<b>Catasto Terreni</b>	<b>Foglio: 31 Particella: 498</b>

### INTESTATO

1	[REDACTED]	(1) Proprietà per 1/1
---	------------	-----------------------

### Situazione dell'Immobile dal 02/02/2015

N.	DATI IDENTIFICATIVI			DATI CLASSAMENTO					DATI DERIVANTI DA	
	Foglio	Particella	Sub	Porz	Qualità Classe	Superficie(m <sup>2</sup> )	Deduz	Reddito		
								ha arc ca		Dominicale
1	31	498		-	SEMINATIVO 1	00 64		Euro 0,25	Euro 0,40	REVISIONE DI ELEMENTI CENSUARI del 02/02/2015 protocollo n. IM0010099 in atti dal 02/02/2015 SEGNALAZIONE 9702/2015 (n. 246.1/2015)
<b>Notifica</b>	IM0020418/2015					<b>Partita</b>				
<b>Annotazioni</b>	di studio: varia con il mapp. 1839 per rettifica a riordino fondiario del 30/04/1999 seg. n. 9702/2015; di immobile: migliore precisazione di superficie									

### Situazione dell'Immobile dal 28/11/2014

N.	DATI IDENTIFICATIVI			DATI CLASSAMENTO					DATI DERIVANTI DA	
	Foglio	Particella	Sub	Porz	Qualità Classe	Superficie(m <sup>2</sup> )	Deduz	Reddito		
								ha arc ca		Dominicale
1	31	498		-	SEMINATIVO 1	00 51		Euro 0,20	Euro 0,32	Variazione del 24/11/2014 protocollo n. IM0154464 in atti dal 28/11/2014 MOD. 26 N. 154464/2014 (n. 807.1/2014)
<b>Notifica</b>	IM0165521/2014					<b>Partita</b>				
<b>Annotazioni</b>	di studio: variazione su dichiarazione di parte; di immobile: migliore precisazione di superficie									

## Visura storica per immobile

Situazione degli atti informatizzati dall'impianto meccanografico al 17/11/2020

Data: 17/11/2020 - Ora: 13.33.41

Segue

Visura n.: T215053 Pag: 2

### Situazione dell'Immobile dal 04/02/2003

N.	DATI IDENTIFICATIVI			DATI CLASSAMENTO					DATI DERIVANTI DA	
	Foglio	Particella	Sub	Porz	Qualità Classe	Superficie(m <sup>2</sup> ) ha are ca	Deduz	Reddito		
								Dominicale	Agrario	
1	31	498	-		FU D ACCERT	00 51				RIORDINO FONDIARIO del 30/04/1999 protocollo n. 17076 in atti dal 04/02/2003 (n. 25.1/1999)
Notifica						Partita				
Annotazioni				migliore precisazione di superficie						

Sono stati inoltre variati i seguenti immobili:

- foglio 31 particella 1498 - foglio 31 particella 820

### Situazione dell'Immobile dal 22/04/1986

N.	DATI IDENTIFICATIVI			DATI CLASSAMENTO					DATI DERIVANTI DA	
	Foglio	Particella	Sub	Porz	Qualità Classe	Superficie(m <sup>2</sup> ) ha are ca	Deduz	Reddito		
								Dominicale	Agrario	
1	31	498	-		SEMINATIVO 1	01 12		Euro 0,43 L. 840	Euro 0,69 L. 1.344	Tabella di variazione in atti dal 22/04/1986 (n. 12585)
Notifica						Partita		1759		

Sono stati inoltre variati i seguenti immobili:

- foglio 31 particella 508 - foglio 31 particella 513 - foglio 31 particella 697 - foglio 31 particella 713 - foglio 31 particella 820

### Situazione dell'Immobile dall'impianto meccanografico

N.	DATI IDENTIFICATIVI			DATI CLASSAMENTO					DATI DERIVANTI DA	
	Foglio	Particella	Sub	Porz	Qualità Classe	Superficie(m <sup>2</sup> ) ha are ca	Deduz	Reddito		
								Dominicale	Agrario	
1	31	498	-		FABB RURALE	01 12				Impianto meccanografico del 10/05/1975
Notifica						Partita		1759		

L'intestazione alla data della richiesta deriva dai seguenti atti:





## Visura storica per immobile

Situazione degli atti informatizzati dall'impianto meccanografico al 17/11/2020

Data: 17/11/2020 - Ora: 13.33.41 Fine

Visura n.: T215053 Pag: 3

### Situazione degli intestati dal 06/02/2004

N.	DATI ANAGRAFICI	CODICE FISCALE	DIRITTI E ONERI REALI
1	[REDACTED]	[REDACTED]	(1) Proprietà per 1/1
DATI DERIVANTI DA		ISTRUMENTO (ATTO PUBBLICO) del 06/02/2004 Trascrizione in atti dal 19/02/2004 Repertorio n.: 27661 Rogante: [REDACTED] Sede: GENOVA Registrazione: Sede: COMPRAVENDITA (n. 1277.1/2004)	

### Situazione degli intestati dal 29/12/2003

N.	DATI ANAGRAFICI	CODICE FISCALE	DIRITTI E ONERI REALI
1	[REDACTED]	[REDACTED]	(1) Proprietà per 1/1 fino al 06/02/2004
DATI DERIVANTI DA		ISTRUMENTO (ATTO PUBBLICO) del 29/12/2003 Trascrizione in atti dal 26/01/2004 Repertorio n.: 27477 Rogante: [REDACTED] Sede: GENOVA Registrazione: COMPRAVENDITA (n. 588.1/2004)	

### Situazione degli intestati dal 23/01/1993

N.	DATI ANAGRAFICI	CODICE FISCALE	DIRITTI E ONERI REALI
1	[REDACTED]	[REDACTED]	(1) Proprietà per 1000/1000 fino al 29/12/2003
DATI DERIVANTI DA		DECRETO (DISPOSIZIONI DELLE AUTORITA') del 23/01/1993 Voltura in atti dal 31/08/1996 Repertorio n.: 16 Rogante: [REDACTED] Sede: ROMA Registrazione: UR Sede: SANREMO Volume: 8146 n: 6240 del 19/10/1995 (n. 2777.2/1996)	

### Situazione degli intestati dal 23/03/1988

N.	DATI ANAGRAFICI	CODICE FISCALE	DIRITTI E ONERI REALI
1	[REDACTED]	[REDACTED]	fino al 23/01/1993
DATI DERIVANTI DA		VOLTURA D'UFFICIO del 23/03/1988 Voltura in atti dal 31/08/1996 Repertorio n.: 159 Rogante: [REDACTED] Sede: ROMA Registrazione: UR Sede: SANREMO Volume: 1082 n: 892 del 06/03/1991 (n. 4259.1/1991)	

### Situazione degli intestati relativa ad atto del 22/04/1905 (antecedente all'impianto meccanografico)

N.	DATI ANAGRAFICI	CODICE FISCALE	DIRITTI E ONERI REALI
1	[REDACTED]	[REDACTED]	fino al 23/03/1988
DATI DERIVANTI DA		DOMANDA (COMPRESSE LE DENUNZIE PER VARIAZIONI) del 22/04/1905 in atti dal 31/08/1996 Rogante: [REDACTED] Sede: ROMA Registrazione: (n. 2627.1/1996)	

### Situazione degli intestati dall'impianto meccanografico

N.	DATI ANAGRAFICI	CODICE FISCALE	DIRITTI E ONERI REALI
1	[REDACTED]	[REDACTED]	fino al 22/04/1905
DATI DERIVANTI DA		Impianto meccanografico del 10/05/1975	

Unità immobiliari n. 1

Tributi erariali: Euro 0,90

Visura telematica

\* Codice Fiscale Validato in Anagrafe Tributaria



## Visura storica per immobile

Situazione degli atti informatizzati dall'impianto meccanografico al 17/11/2020

Data: 17/11/2020 - Ora: 13.36.33 Segue

Visura n.: T215883 Pag: 1

<b>Dati della richiesta</b>	Comune di TAGGIA ( Codice: L024)
<b>Catasto Terreni</b>	Provincia di IMPERIA Foglio: 31 Particella: 821

INTESTATO

1	[REDACTED]	(1) Proprieta' per 1/1
---	------------	------------------------

Situazione dell'Immobile dal 07/05/1977

N.	DATI IDENTIFICATIVI				DATI CLASSAMENTO				DATI DERIVANTI DA	
	Foglio	Particella	Sub	Porz	Qualità Classe	Superficie(m²)	Deduz	Reddito		
1	31	821		-	ORTO IR FI I	ha are ca 01 46	DDA; IAC; IOA	Dominicale Euro 45,01 L. 87.147	Agrario Euro 12,89 L. 24.966	VERIFICA STRAORDINARIA del 07/05/1977 in atti dal 11/10/1977 (n. 3877)
Notifica						Partita	20096			

Sono stati inoltre variati i seguenti immobili:

- foglio 31 particella 490 - foglio 31 particella 501 - foglio 31 particella 507 - foglio 31 particella 508 - foglio 31 particella 694 - foglio 31 particella 695 - foglio 31 particella 696 - foglio 31 particella 698 - foglio 31 particella 701 - foglio 31 particella 712 - foglio 31 particella 819 - foglio 31 particella 820 - foglio 31 particella 823 - foglio 31 particella 833 - foglio 31 particella 838 - foglio 31 particella 843 - foglio 31 particella 895

Situazione dell'Immobile dall'impianto meccanografico

N.	DATI IDENTIFICATIVI				DATI CLASSAMENTO				DATI DERIVANTI DA	
	Foglio	Particella	Sub	Porz	Qualità Classe	Superficie(m²)	Deduz	Reddito		
1	31	821		-	ORTO IR FI 3	ha are ca 01 46		Dominicale L. 51.246	Agrario L. 20.878	Impianto meccanografico del 10/05/1975
Notifica						Partita	01759-L			

L'intestazione alla data della richiesta deriva dai seguenti atti:



GEOMETRI

## Visura storica per immobile

Situazione degli atti informatizzati dall'impianto meccanografico al 17/11/2020

Data: 17/11/2020 - Ora: 13.36.33 Segue

Visura n.: T215883 Pag: 2

### Situazione degli intestati dal 06/02/2004

N.	DATI ANAGRAFICI	CODICE FISCALE	DIRITTI E ONERI REALI
1	[REDACTED]	[REDACTED]	(1) Proprieta' per 1/1
DATI DERIVANTI DA		ISTRUMENTO (ATTO PUBBLICO) del 06/02/2004 Trascrizione in atti dal 19/02/2004 Repertorio n.: 27661 Rogante: [REDACTED] Sede: GENOVA Registrazione: Sede: COMPRAVENDITA (n. 1277.1/2004)	

### Situazione degli intestati dal 29/12/2003

N.	DATI ANAGRAFICI	CODICE FISCALE	DIRITTI E ONERI REALI
1	[REDACTED]	[REDACTED]	(1) Proprieta' per 1/1 fino al 06/02/2004
DATI DERIVANTI DA		ISTRUMENTO (ATTO PUBBLICO) del 29/12/2003 Trascrizione in atti dal 26/01/2004 Repertorio n.: 27477 Rogante: [REDACTED] Sede: GENOVA Registrazione: COMPRAVENDITA (n. 588.1/2004)	

### Situazione degli intestati dal 19/12/2003

N.	DATI ANAGRAFICI	CODICE FISCALE	DIRITTI E ONERI REALI
1	[REDACTED]	[REDACTED]	(1) Proprieta' per 1/1 fino al 29/12/2003
DATI DERIVANTI DA		ISTRUMENTO (ATTO PUBBLICO) del 19/12/2003 Trascrizione in atti dal 03/02/2004 Repertorio n.: 73769 Rogante: [REDACTED] - NOTAIO Sede: ROMA Registrazione: Sede: MUTAMENTO DI DENOMINAZIONE O RAGIONE SOCIALE (n. 819.1/2004)	

### Situazione degli intestati dal 19/12/2003

N.	DATI ANAGRAFICI	CODICE FISCALE	DIRITTI E ONERI REALI
1	[REDACTED]	[REDACTED]	(1) Proprieta' per 1/1 fino al 19/12/2003
DATI DERIVANTI DA		ISTRUMENTO (ATTO PUBBLICO) del 19/12/2003 Trascrizione in atti dal 03/02/2004 Repertorio n.: 73769 Rogante: [REDACTED] - NOTAIO Sede: ROMA Registrazione: ATTO DI IDENTIFICAZIONE CATASTALE (n. 818.1/2004)	

### Situazione degli intestati dal 23/01/1993

N.	DATI ANAGRAFICI	CODICE FISCALE	DIRITTI E ONERI REALI
1	[REDACTED]	[REDACTED]	(1) Proprieta' per 1000/1000 fino al 19/12/2003
DATI DERIVANTI DA		DECRETO (DISPOSIZIONI DELLE AUTORITA') del 23/01/1993 Voltura in atti dal 31/08/1996 Repertorio n.: 16 Rogante: [REDACTED] Sede: ROMA Registrazione: UR Sede: SANREMO Volume: 8146 n. 6240 del 19/10/1995 (n. 2777.2/1996)	

### Situazione degli intestati dal 23/03/1988

N.	DATI ANAGRAFICI	CODICE FISCALE	DIRITTI E ONERI REALI
1	[REDACTED]	[REDACTED]	fino al 23/01/1993
DATI DERIVANTI DA		VOLTURA D'UFFICIO del 23/03/1988 Voltura in atti dal 31/08/1996 Repertorio n.: 159 Rogante: [REDACTED] Sede: ROMA Registrazione: UR Sede: SANREMO Volume: 1082 n. 892 del 06/03/1991 (n. 4259.1/1991)	

### Situazione degli intestati relativa ad atto del 22/04/1905 (antecedente all'impianto meccanografico)

N.	DATI ANAGRAFICI	CODICE FISCALE	DIRITTI E ONERI REALI
1	[REDACTED]	[REDACTED]	fino al 23/03/1988
DATI DERIVANTI DA		DOMANDA (COMPRESSE LE DENUNZIE PER VARIAZIONI) del 22/04/1905 in atti dal 31/08/1996 Rogante: [REDACTED] Sede: ROMA Registrazione: (n. 2627.1/1996)	

## Visura storica per immobile

Situazione degli atti informatizzati dall'impianto meccanografico al 17/11/2020

Data: 17/11/2020 - Ora: 13.36.33 Fine

Visura n.: T215883 Pag: 3

### Situazione degli intestati dall'impianto meccanografico


N.	DATI ANAGRAFICI	CODICE FISCALE	DIRTTI E ONERI REALI
1	[REDACTED]		fino al 22/04/1905
DATI DERIVANTI DA		Impianto meccanografico del 10/05/1975	

Unità immobiliari n. 1

Tributi erariali: Euro 0,90

Visura telematica

\* Codice Fiscale Validato in Anagrafe Tributaria



## Visura storica per immobile

Situazione degli atti informatizzati dall'impianto meccanografico al 17/11/2020

Data: 17/11/2020 - Ora: 13.37.49

Segue

Visura n.: T216228 Pag: 1

Dati della richiesta	Comune di TAGGIA ( Codice: L024)
Catasto Terreni	Provincia di IMPERIA Foglio: 31 Particella: 833

### INTESTATO

1	[REDACTED]	(1) Proprieta' per 1/1
---	------------	------------------------

### Situazione dell'Immobile dal 07/05/1977

N.	DATI IDENTIFICATIVI			DATI CLASSAMENTO					DATI DERIVANTI DA	
	Foglio	Particella	Sub	Porz	Qualità Classe	Superficie(m <sup>2</sup> )	Deduz	Reddito		
1	31	833		-	ORTO IR FI 1	ha are ca 04 06	DOA; IOA	Dominicale Euro 125,37 L. 242.747	Agrario Euro 35,86 L. 69.426	VERIFICA STRAORDINARIA del 07/05/1977 in atti dal 11/10/1977 (n. 3877)
Notifica				Partita	20096					

Sono stati inoltre variati i seguenti immobili:

- foglio 31 particella 490 - foglio 31 particella 501 - foglio 31 particella 507 - foglio 31 particella 508 - foglio 31 particella 694 - foglio 31 particella 695 - foglio 31 particella 696 - foglio 31 particella 698 - foglio 31 particella 701 - foglio 31 particella 712 - foglio 31 particella 819 - foglio 31 particella 820 - foglio 31 particella 821 - foglio 31 particella 823 - foglio 31 particella 838 - foglio 31 particella 843 - foglio 31 particella 895

### Situazione dell'Immobile dall'impianto meccanografico

N.	DATI IDENTIFICATIVI			DATI CLASSAMENTO					DATI DERIVANTI DA	
	Foglio	Particella	Sub	Porz	Qualità Classe	Superficie(m <sup>2</sup> )	Deduz	Reddito		
1	31	833		-	ORTO IR FI 2	ha are ca 04 06		Dominicale L. 192.444	Agrario L. 58.058	Impianto meccanografico del 10/05/1975
Notifica				Partita	1756					

L'intestazione alla data della richiesta deriva dai seguenti atti:



## Visura storica per immobile

Situazione degli atti informatizzati dall'impianto meccanografico al 17/11/2020

Data: 17/11/2020 - Ora: 13.37.49

Segue

Visura n.: T216228 Pag: 2

### Situazione degli intestati dal 06/02/2004

N.	DATI ANAGRAFICI	CODICE FISCALE	DIRITTI E ONERI REALI
1	[REDACTED]	[REDACTED]	(1) Proprieta' per 1/1
DATI DERIVANTI DA		ISTRUMENTO (ATTO PUBBLICO) del 06/02/2004 Trascrizione in atti dal 19/02/2004 Repertorio n.: 27661 Rogante: [REDACTED]	Sede: GENOVA Registrazione: Sede: [REDACTED]
		COMPRAVENDITA (n. 1277.1/2004)	

### Situazione degli intestati dal 29/12/2003

N.	DATI ANAGRAFICI	CODICE FISCALE	DIRITTI E ONERI REALI
1	[REDACTED]	[REDACTED]	(1) Proprieta' per 1/1 fino al 06/02/2004
DATI DERIVANTI DA		ISTRUMENTO (ATTO PUBBLICO) del 29/12/2003 Trascrizione in atti dal 26/01/2004 Repertorio n.: 27477 Rogante: [REDACTED]	Sede: GENOVA Registrazione: [REDACTED]
		COMPRAVENDITA (n. 588.1/2004)	

### Situazione degli intestati dal 19/12/2003

N.	DATI ANAGRAFICI	CODICE FISCALE	DIRITTI E ONERI REALI
1	[REDACTED]	[REDACTED]	(1) Proprieta' per 1/1 fino al 29/12/2003
DATI DERIVANTI DA		ISTRUMENTO (ATTO PUBBLICO) del 19/12/2003 Trascrizione in atti dal 03/02/2004 Repertorio n.: 73769 Rogante: [REDACTED]	- NOTAIO Sede: ROMA Registrazione: [REDACTED]
		Sede: MUTAMENTO DI DENOMINAZIONE O RAGIONE SOCIALE (n. 819.1/2004)	

### Situazione degli intestati dal 19/12/2003

N.	DATI ANAGRAFICI	CODICE FISCALE	DIRITTI E ONERI REALI
1	[REDACTED]	[REDACTED]	(1) Proprieta' per 1/1 fino al 19/12/2003
DATI DERIVANTI DA		ISTRUMENTO (ATTO PUBBLICO) del 19/12/2003 Trascrizione in atti dal 03/02/2004 Repertorio n.: 73769 Rogante: [REDACTED]	- NOTAIO Sede: ROMA Registrazione: [REDACTED]
		ATTO DI IDENTIFICAZIONE CATASTALE (n. 818.1/2004)	

### Situazione degli intestati dal 23/01/1993

N.	DATI ANAGRAFICI	CODICE FISCALE	DIRITTI E ONERI REALI
1	[REDACTED]	[REDACTED]	(1) Proprieta' per 1000/1000 fino al 19/12/2003
DATI DERIVANTI DA		DECRETO (DISPOSIZIONI DELLE AUTORITA') del 23/01/1993 Voltura in atti dal 31/08/1996 Repertorio n.: 16 Rogante: [REDACTED]	Sede: ROMA Registrazione: UR Sede: SANREMO
		Volume: 8146 n: 6240 del 19/10/1995 (n. 2777.2/1996)	

### Situazione degli intestati dal 23/03/1988

N.	DATI ANAGRAFICI	CODICE FISCALE	DIRITTI E ONERI REALI
1	[REDACTED]	[REDACTED]	fino al 23/01/1993
DATI DERIVANTI DA		VOLTURA D'UFFICIO del 23/03/1988 Voltura in atti dal 31/08/1996 Repertorio n.: 159 Rogante: [REDACTED]	Sede: ROMA Registrazione: UR Sede: SANREMO Volume: [REDACTED]
		1082 n: 892 del 06/03/1991 (n. 4259.1/1991)	

### Situazione degli intestati relativa ad atto del 22/04/1905 (antecedente all'impianto meccanografico)

N.	DATI ANAGRAFICI	CODICE FISCALE	DIRITTI E ONERI REALI
1	[REDACTED]	[REDACTED]	fino al 23/03/1988
DATI DERIVANTI DA		DOMANDA (COMPRESSE LE DENUNZIE PER VARIAZIONE) del 22/04/1905 in atti dal 31/08/1996 Rogante: [REDACTED]	Sede: ROMA Registrazione: (n. 2627.1/1996)

## Visura storica per immobile

### Situazione degli atti informatizzati dall'impianto meccanografico al 17/11/2020

#### Situazione degli intestati dall'impianto meccanografico

N.	DATI ANAGRAFICI	CODICE FISCALE	DIRITTI E ONERI REALI
1	[REDACTED]		fino al 22/04/1905
DATI DERIVANTI DA		Impianto meccanografico del 10/05/1975	

Unità immobiliari n. 1

Tributi erariali: Euro 0,90

Visura telematica

\* Codice Fiscale Validato in Anagrafe Tributaria



## Visura storica per immobile

Situazione degli atti informatizzati dall'impianto meccanografico al 17/11/2020

Data: 17/11/2020 - Ora: 13.39.07 Segue

Visura n.: T216596 Pag: 1

<b>Dati della richiesta</b>	Comune di TAGGIA ( Codice: L024)
<b>Catasto Terreni</b>	Provincia di IMPERIA Foglio: 31 Particella: 838

### INTESTATO

1	[REDACTED]	(1) Proprietà per 1/1
---	------------	-----------------------

### Situazione dell'Immobile dal 07/05/1977

N.	DATI IDENTIFICATIVI			DATI CLASSAMENTO					DATI DERIVANTI DA	
	Foglio	Particella	Sub	Porz.	Qualità Classe	Superficie(m <sup>2</sup> )	Deduz.	Reddito		
1	31	838		-	INCOLT PROD U	ha are ca 00 61		Dominicale Euro 0,02 L. 37	Agrario Euro 0,01 L. 12	VERIFICA STRAORDINARIA del 07/05/1977 in atti dal 11/10/1977 (n. 3877)
Notifica				Partita	20096					


Sono stati inoltre varati i seguenti immobili:

- foglio 31 particella 490 - foglio 31 particella 501 - foglio 31 particella 507 - foglio 31 particella 508 - foglio 31 particella 694 - foglio 31 particella 695 - foglio 31 particella 696 - foglio 31 particella 698 - foglio 31 particella 701 - foglio 31 particella 712 - foglio 31 particella 819 - foglio 31 particella 820 - foglio 31 particella 821 - foglio 31 particella 823 - foglio 31 particella 833 - foglio 31 particella 843 - foglio 31 particella 895

### Situazione dell'Immobile dall'impianto meccanografico

N.	DATI IDENTIFICATIVI			DATI CLASSAMENTO					DATI DERIVANTI DA	
	Foglio	Particella	Sub	Porz.	Qualità Classe	Superficie(m <sup>2</sup> )	Deduz.	Reddito		
1	31	838		-	ORTO IR FI 2	ha are ca 00 61		Dominicale L. 28,914	Agrario L. 8,723	Impianto meccanografico del 10/05/1975
Notifica				Partita	1259					

L'intestazione alla data della richiesta deriva dai seguenti atti:





## Visura storica per immobile

Situazione degli atti informatizzati dall'impianto meccanografico al 17/11/2020

Data: 17/11/2020 - Ora: 13.39.07 Segue

Visura n.: T216596 Pag: 2

### Situazione degli intestati dal 06/02/2004

N.	DATI ANAGRAFICI	CODICE FISCALE	DIRITTI E ONERI REALI
1	[REDACTED]	[REDACTED]	(1) Proprieta' per 1/1
DATI DERIVANTI DA		ISTRUMENTO (ATTO PUBBLICO) del 06/02/2004 Trascrizione in atti dal 19/02/2004 Repertorio n.: 27661 Rogante: [REDACTED] Sede: GENOVA Registrazione: Sede: COMPRAVENDITA (n. 1277.1/2004)	

### Situazione degli intestati dal 29/12/2003

N.	DATI ANAGRAFICI	CODICE FISCALE	DIRITTI E ONERI REALI
1	[REDACTED]	[REDACTED]	(1) Proprieta' per 1/1 fino al 06/02/2004
DATI DERIVANTI DA		ISTRUMENTO (ATTO PUBBLICO) del 29/12/2003 Trascrizione in atti dal 26/01/2004 Repertorio n.: 27477 Rogante: [REDACTED] Sede: GENOVA Registrazione: COMPRAVENDITA (n. 588.1/2004)	

### Situazione degli intestati dal 19/12/2003

N.	DATI ANAGRAFICI	CODICE FISCALE	DIRITTI E ONERI REALI
1	[REDACTED]	[REDACTED]	(1) Proprieta' per 1/1 fino al 29/12/2003
DATI DERIVANTI DA		ISTRUMENTO (ATTO PUBBLICO) del 19/12/2003 Trascrizione in atti dal 03/02/2004 Repertorio n.: 73769 Rogante: [REDACTED] - NOTAIO Sede: ROMA Registrazione: Sede: MUTAMENTO DI DENOMINAZIONE O RAGIONE SOCIALE (n. 819.1/2004)	

### Situazione degli intestati dal 19/12/2003

N.	DATI ANAGRAFICI	CODICE FISCALE	DIRITTI E ONERI REALI
1	[REDACTED]	[REDACTED]	(1) Proprieta' per 1/1 fino al 19/12/2003
DATI DERIVANTI DA		ISTRUMENTO (ATTO PUBBLICO) del 19/12/2003 Trascrizione in atti dal 03/02/2004 Repertorio n.: 73769 Rogante: [REDACTED] - NOTAIO Sede: ROMA Registrazione: ATTO DI IDENTIFICAZIONE CATASTALE (n. 818.1/2004)	

### Situazione degli intestati dal 23/01/1993

N.	DATI ANAGRAFICI	CODICE FISCALE	DIRITTI E ONERI REALI
1	[REDACTED]	[REDACTED]	(1) Proprieta' per 1000/1000 fino al 19/12/2003
DATI DERIVANTI DA		DECRETO (DISPOSIZIONI DELLE AUTORITA') del 23/01/1993 Voltura in atti dal 31/08/1996 Repertorio n.: 16 Rogante: [REDACTED] Sede: ROMA Registrazione: UR Sede: SANREMO Volume: 8146 n. 6240 del 19/10/1995 (n. 2777.2/1995)	

### Situazione degli intestati dal 23/03/1988

N.	DATI ANAGRAFICI	CODICE FISCALE	DIRITTI E ONERI REALI
1	[REDACTED]	[REDACTED]	fino al 23/01/1993
DATI DERIVANTI DA		VOLTURA D'UFFICIO del 23/03/1988 Voltura in atti dal 31/08/1996 Repertorio n.: 159 Rogante: [REDACTED] Sede: ROMA Registrazione: UR Sede: SANREMO Volume: 1082 n. 892 del 06/03/1991 (n. 4259.1/1991)	

### Situazione degli intestati relativa ad atto del 22/04/1905 (antecedente all'impianto meccanografico)

N.	DATI ANAGRAFICI	CODICE FISCALE	DIRITTI E ONERI REALI
1	[REDACTED]	[REDACTED]	fino al 23/03/1988
DATI DERIVANTI DA		DOMANDA (COMPRESSE LE DENUNZIE PER VARIAZIONI) del 22/04/1905 in atti dal 31/08/1996 Rogante: [REDACTED] Sede: ROMA Registrazione: (n. 2627.1/1996)	

## Visura storica per immobile

### Situazione degli atti informatizzati dall'impianto meccanografico al 17/11/2020

#### Situazione degli intestati dall'impianto meccanografico

N.	DATI ANAGRAFICI	CODICE FISCALE	DIRITTI E ONERI REALI
1	[REDACTED]		fino al 22/04/1905
DATI DERIVANTI DA		Impianto meccanografico del 10/05/1975	

Unità immobiliari n. 1

Tributi erariali: Euro 0,90

Visura telematica

\* Codice Fiscale Validato in Anagrafe Tributaria



## Visura storica per immobile

Situazione degli atti informatizzati dall'impianto meccanografico al 17/11/2020

Data: 17/11/2020 - Ora: 13.40.10

Segue

Visura n.: T216890 Pag: 1

Dati della richiesta	Comune di TAGGIA ( Codice: L024)
Catasto Terreni	Provincia di IMPERIA Foglio: 31 Particella: 843

### INTESTATO

1	[REDACTED]	(1) Proprietà per 1/1
---	------------	-----------------------

### Situazione dell'Immobile dal 07/05/1977

N.	DATI IDENTIFICATIVI			DATI CLASSAMENTO					DATI DERIVANTI DA	
	Foglio	Particella	Sub	Porz.	Qualità Classe	Superficie(m²)	Deduz.	Reddito		
1	31	843		-	INCOLT PROD U	ha are ca 00 78		Dominicale Euro 0,02 L. 47	Agrario Euro 0,01 L. 16	VERIFICA STRAORDINARIA del 07/05/1977 in atti dal 11/10/1977 (n. 3877)
Notifica				Partita	20096					


Sono stati inoltre variati i seguenti immobili:

- foglio 31 particella 490 - foglio 31 particella 501 - foglio 31 particella 507 - foglio 31 particella 508 - foglio 31 particella 694 - foglio 31 particella 695 - foglio 31 particella 696 - foglio 31 particella 698 - foglio 31 particella 701 - foglio 31 particella 712 - foglio 31 particella 819 - foglio 31 particella 820 - foglio 31 particella 821 - foglio 31 particella 823 - foglio 31 particella 833 - foglio 31 particella 838 - foglio 31 particella 895

### Situazione dell'Immobile dall'impianto meccanografico

N.	DATI IDENTIFICATIVI			DATI CLASSAMENTO					DATI DERIVANTI DA	
	Foglio	Particella	Sub	Porz.	Qualità Classe	Superficie(m²)	Deduz.	Reddito		
1	31	843		-	ORTO IR FI 2	ha are ca 00 78		Dominicale L. 36.972	Agrario L. 11.154	Impianto meccanografico del 10/05/1975
Notifica				Partita	1759					

L'intestazione alla data della richiesta deriva dai seguenti atti:



## Visura storica per immobile

Situazione degli atti informatizzati dall'impianto meccanografico al 17/11/2020

Data: 17/11/2020 - Ora: 13.40.10

Segue

Visura n.: T216890 Pag: 2

### Situazione degli intestati dal 06/02/2004

N.	DATI ANAGRAFICI	CODICE FISCALE	DIRITTI E ONERI REALI
1	[REDACTED]	[REDACTED]	(1) Proprieta' per 1/1
DATI DERIVANTI DA		ISTRUMENTO (ATTO PUBBLICO) del 06/02/2004 Trascrizione in atti dal 19/02/2004 Repertorio n.: 27661 Rogante: [REDACTED]	Sede: GENOVA Registrazione: Sede:
		COMPRAVENDITA (n. 1277.1/2004)	

### Situazione degli intestati dal 29/12/2003

N.	DATI ANAGRAFICI	CODICE FISCALE	DIRITTI E ONERI REALI
1	[REDACTED]	[REDACTED]	(1) Proprieta' per 1/1 fino al 06/02/2004
DATI DERIVANTI DA		ISTRUMENTO (ATTO PUBBLICO) del 29/12/2003 Trascrizione in atti dal 26/01/2004 Repertorio n.: 27477 Rogante: [REDACTED]	Sede: GENOVA Registrazione:
		COMPRAVENDITA (n. 588.1/2004)	

### Situazione degli intestati dal 19/12/2003

N.	DATI ANAGRAFICI	CODICE FISCALE	DIRITTI E ONERI REALI
1	[REDACTED]	[REDACTED]	(1) Proprieta' per 1/1 fino al 29/12/2003
DATI DERIVANTI DA		ISTRUMENTO (ATTO PUBBLICO) del 19/12/2003 Trascrizione in atti dal 03/02/2004 Repertorio n.: 73769 Rogante: [REDACTED]	- NOTAIO Sede: ROMA Registrazione:
		Sede: MUTAMENTO DI DENOMINAZIONE O RAGIONE SOCIALE (n. 819.1/2004)	

### Situazione degli intestati dal 19/12/2003

N.	DATI ANAGRAFICI	CODICE FISCALE	DIRITTI E ONERI REALI
1	[REDACTED]	[REDACTED]	(1) Proprieta' per 1/1 fino al 19/12/2003
DATI DERIVANTI DA		ISTRUMENTO (ATTO PUBBLICO) del 19/12/2003 Trascrizione in atti dal 03/02/2004 Repertorio n.: 73769 Rogante: [REDACTED]	- NOTAIO Sede: ROMA Registrazione:
		ATTO DI IDENTIFICAZIONE CATASTALE (n. 818.1/2004)	

### Situazione degli intestati dal 23/01/1993

N.	DATI ANAGRAFICI	CODICE FISCALE	DIRITTI E ONERI REALI
1	[REDACTED]	[REDACTED]	(1) Proprieta' per 1000/1000 fino al 19/12/2003
DATI DERIVANTI DA		DECRETO (DISPOSIZIONI DELLE AUTORITA') del 23/01/1993 Voltura in atti dal 31/08/1996 Repertorio n.: 16 Rogante: [REDACTED]	Sede: ROMA Registrazione: UR Sede: SANREMO
		Volume: 8146 n. 6240 del 19/10/1995 (n. 2777.2/1996)	

### Situazione degli intestati dal 23/03/1988

N.	DATI ANAGRAFICI	CODICE FISCALE	DIRITTI E ONERI REALI
1	[REDACTED]	[REDACTED]	fino al 23/01/1993
DATI DERIVANTI DA		VOLTURA D'UFFICIO del 23/03/1988 Voltura in atti dal 31/08/1996 Repertorio n.: 159 Rogante: [REDACTED]	Sede: ROMA Registrazione: UR Sede: SANREMO Volume:
		1082 n. 892 del 06/03/1991 (n. 4259.1/1991)	

### Situazione degli intestati relativa ad atto del 22/04/1905 (antecedente all'impianto meccanografico)

N.	DATI ANAGRAFICI	CODICE FISCALE	DIRITTI E ONERI REALI
1	[REDACTED]	[REDACTED]	fino al 23/03/1988
DATI DERIVANTI DA		DOMANDA (COMPRESSE LE DENUNZIE PER VARIAZIONI) del 22/04/1905 in atti dal 31/08/1996 Rogante: [REDACTED]	Sede: ROMA Registrazione: (n. 2627.1/1996)

## Visura storica per immobile

Situazione degli atti informatizzati dall'impianto meccanografico al 17/11/2020

### Situazione degli intestati dall'impianto meccanografico


N.	DATI ANAGRAFICI	CODICE FISCALE	DIRITTI E ONERI REALI
1	[REDACTED]		fino al 22/04/1905
DATI DERIVANTI DA		Impianto meccanografico del 10/05/1975	

Unità immobiliari n. 1

Tributi erariali: Euro 0,90

Visura telematica

\* Codice Fiscale Validato in Anagrafe Tributaria



## Visura storica per immobile

Situazione degli atti informatizzati dall'impianto meccanografico al 17/11/2020

Data: 17/11/2020 - Ora: 13.41.10

Segue

Visura n.: T217173 Pag: 1

<b>Dati della richiesta</b>	Comune di TAGGIA ( Codice: L024)
	Provincia di IMPERIA
<b>Catasto Terreni</b>	Foglio: 31 Particella: 1844

### INTESTATO

1	[REDACTED]	(1) Proprieta' per 1/1
---	------------	------------------------

### Situazione dell'Immobile dal 13/03/2015

N.	DATI IDENTIFICATIVI			DATI CLASSAMENTO					DATI DERIVANTI DA	
	Foglio	Particella	Sub	Porz.	Qualità Classe	Superficie(m <sup>2</sup> ) ha are ca	Deduz.	Reddito		
								Dominicale Euro 15,28		Agrario Euro 7,43
1	31	1844		-	ORTO IRRIG 3	04 11				FRAZIONAMENTO del 13/03/2015 protocollo n. IM0024700 in atti dal 13/03/2015 presentato il 13/03/2015 (n. 24700.1/2015)
<b>Notifica</b>				<b>Partita</b>						

Nella variazione sono stati soppressi i seguenti immobili:

- foglio 31 particella 507 - foglio 31 particella 822 - foglio 31 particella 508 - foglio 31 particella 501 - foglio 31 particella 581

Sono stati inoltre variati i seguenti immobili:

- foglio 31 particella 1845 - foglio 31 particella 1846 - foglio 31 particella 1847 - foglio 31 particella 1848 - foglio 31 particella 1849 - foglio 31 particella 1850 - foglio 31 particella 1851 - foglio 31 particella 1852 - foglio 31 particella 1853

L'Intestazione alla data della richiesta deriva dai seguenti atti:

### Situazione degli intestati dal 13/03/2015

N.	DATI ANAGRAFICI	CODICE FISCALE	DIRITTI E ONERI REALI
1	[REDACTED]	[REDACTED]	(1) Proprieta' per 1/1
<b>DATI DERIVANTI DA</b>			
FRAZIONAMENTO del 13/03/2015 protocollo n. IM0024700 in atti dal 13/03/2015 Registrazione: presentato il 13/03/2015 (n. 24700.1/2015)			

## Visura storica per immobile

Situazione degli atti informatizzati dall'impianto meccanografico al 17/11/2020

Data: 17/11/2020 - Ora: 13.41.10

Segue

Visura n.: T217173 Pag: 2

Situazione dell'immobile che ha originato il precedente dal 22/04/1986

N.	DATI IDENTIFICATIVI				DATI CLASSAMENTO				DATI DERIVANTI DA	
	Foglio	Particella	Sub	Porz	Qualità Classe	Superficie(m <sup>2</sup> ) ha are ca	Deduz	Reddito		
								Dominicale		Agrario
1	31	507	-	-	ORTO IRRIG 3	08 87		Euro 32,98 L. 63.864	Euro 16,03 L. 31.045	Tabella di variazione in atti dal 22/04/1986 (n. 12585)
Notifica					Partita		20096			

Sono stati inoltre variati i seguenti immobili:

- foglio 31 particella 495 - foglio 31 particella 694

Situazione dell'immobile dal 07/05/1977

N.	DATI IDENTIFICATIVI				DATI CLASSAMENTO				DATI DERIVANTI DA	
	Foglio	Particella	Sub	Porz	Qualità Classe	Superficie(m <sup>2</sup> ) ha are ca	Deduz	Reddito		
								Dominicale		Agrario
1	31	507	-	-	ORTO IRRIG 3	08 87		L. 63.864	L. 31.045	VERIFICA STRAORDINARIA del 07/05/1977 in atti dal 11/10/1977 (n. 3877)
Notifica					Partita		1759			


Sono stati inoltre variati i seguenti immobili:

- foglio 31 particella 490 - foglio 31 particella 501 - foglio 31 particella 506 - foglio 31 particella 694 - foglio 31 particella 695 - foglio 31 particella 696 - foglio 31 particella 698 - foglio 31 particella 701 - foglio 31 particella 712 - foglio 31 particella 819 - foglio 31 particella 820 - foglio 31 particella 821 - foglio 31 particella 823 - foglio 31 particella 833 - foglio 31 particella 838 - foglio 31 particella 843 - foglio 31 particella 895

Situazione dell'immobile dall'impianto meccanografico

N.	DATI IDENTIFICATIVI				DATI CLASSAMENTO				DATI DERIVANTI DA	
	Foglio	Particella	Sub	Porz	Qualità Classe	Superficie(m <sup>2</sup> ) ha are ca	Deduz	Reddito		
								Dominicale		Agrario
1	31	507	-	-	ORTO IR FI 2	08 87		L. 420.438	L. 126.841	Impianto meccanografico del 10/05/1975
Notifica					Partita		1759			

L' intestazione alla data della richiesta deriva dai seguenti atti:



## Visura storica per immobile

Situazione degli atti informatizzati dall'impianto meccanografico al 17/11/2020

Data: 17/11/2020 - Ora: 13.41.10

Segue

Visura n.: T217173 Pag: 3

### Situazione degli intestati dal 06/02/2004

N.	DATI ANAGRAFICI	CODICE FISCALE	DIRITTI E ONERI REALI
1	[REDACTED]	[REDACTED]	(1) Proprieta' per 1/1 fino al 13/03/2015
DATI DERIVANTI DA ISTRUMENTO (ATTO PUBBLICO) del 06/02/2004 Trascrizione in atti dal 19/02/2004 Repertorio n.: 27661 Rogante: [REDACTED] Sede: GENOVA Registrazione: Sede: COMPRAVENDITA (n. 1277.1/2004)			

### Situazione degli intestati dal 29/12/2003

N.	DATI ANAGRAFICI	CODICE FISCALE	DIRITTI E ONERI REALI
1	[REDACTED]	[REDACTED]	(1) Proprieta' per 1/1 fino al 06/02/2004
DATI DERIVANTI DA ISTRUMENTO (ATTO PUBBLICO) del 29/12/2003 Trascrizione in atti dal 26/01/2004 Repertorio n.: 27477 Rogante: [REDACTED] Sede: GENOVA Registrazione: Sede: COMPRAVENDITA (n. 588.1/2004)			

### Situazione degli intestati dal 19/12/2003

N.	DATI ANAGRAFICI	CODICE FISCALE	DIRITTI E ONERI REALI
1	[REDACTED]	[REDACTED]	(1) Proprieta' per 1/1 fino al 29/12/2003
DATI DERIVANTI DA ISTRUMENTO (ATTO PUBBLICO) del 19/12/2003 Trascrizione in atti dal 03/02/2004 Repertorio n.: 73769 Rogante: [REDACTED] - NOTAIO Sede: ROMA Registrazione: Sede: MUTAMENTO DI DENOMINAZIONE O RAGIONE SOCIALE (n. 819.1/2004)			

### Situazione degli intestati dal 19/12/2003

N.	DATI ANAGRAFICI	CODICE FISCALE	DIRITTI E ONERI REALI
1	[REDACTED]	[REDACTED]	(1) Proprieta' per 1/1 fino al 19/12/2003
DATI DERIVANTI DA ISTRUMENTO (ATTO PUBBLICO) del 19/12/2003 Trascrizione in atti dal 03/02/2004 Repertorio n.: 73769 Rogante: [REDACTED] - NOTAIO Sede: ROMA Registrazione: Sede: ATTO DI IDENTIFICAZIONE CATASTALE (n. 818.1/2004)			

### Situazione degli intestati dal 23/01/1993

N.	DATI ANAGRAFICI	CODICE FISCALE	DIRITTI E ONERI REALI
1	[REDACTED]	[REDACTED]	(1) Proprieta' per 1000/1000 fino al 19/12/2003
DATI DERIVANTI DA DECRETO (DISPOSIZIONI DELLE AUTORITA') del 23/01/1993 Voltura in atti dal 31/08/1996 Repertorio n.: 16 Rogante: [REDACTED] Sede: ROMA Registrazione: UR Sede: SANREMO Volume: 8146 n. 6240 del 19/10/1995 (n. 2777.2/1996)			

### Situazione degli intestati dal 23/03/1988

N.	DATI ANAGRAFICI	CODICE FISCALE	DIRITTI E ONERI REALI
1	[REDACTED]	[REDACTED]	fino al 23/01/1993
DATI DERIVANTI DA VOLTURA D'UFFICIO del 23/03/1988 Voltura in atti dal 31/08/1996 Repertorio n.: 159 Rogante: [REDACTED] Sede: ROMA Registrazione: UR Sede: SANREMO Volume: 1082 n. 892 del 06/03/1991 (n. 4259.1/1991)			

### Situazione degli intestati relativa ad atto del 22/04/1905 (antecedente all'impianto meccanografico)

N.	DATI ANAGRAFICI	CODICE FISCALE	DIRITTI E ONERI REALI
1	[REDACTED]	[REDACTED]	fino al 23/03/1988
DATI DERIVANTI DA DOMANDA (COMPRESSE LE DENUNZIE PER VALUTAZIONI) del 22/04/1905 in atti dal 31/08/1996 Rogante: [REDACTED] Sede: ROMA Registrazione: (n. 2627.1/1996)			



# Visura storica per immobile

## Situazione degli atti informatizzati dall'impianto meccanografico al 17/11/2020

Data: 17/11/2020 - Ora: 13.41.11 Fine

Visura n.: T217173 Pag: 4

**Situazione degli intestati dall'impianto meccanografico**

N.	DATI ANAGRAFICI	CODICE FISCALE	DIRITTI E ONERI REALI
1	[REDACTED]		fino al 22/04/1905
<b>DATI DERIVANTI DA</b>		Impianto meccanografico del 10/05/1975	

Unità immobiliari n. 1

Tributi erariali: Euro 0,90

Visura telematica

\* Codice Fiscale Validato in Anagrafe Tributaria



## Visura storica per immobile

Situazione degli atti informatizzati dall'impianto meccanografico al 17/11/2020

Data: 17/11/2020 - Ora: 13.42.22 Segue

Visura n.: T217525 Pag: 1

<b>Dati della richiesta</b>	Comune di TAGGIA ( Codice: L024)
<b>Catasto Terreni</b>	Provincia di IMPERIA Foglio: 31 Particella: 1846

### INTESTATO

1	[REDACTED]	(1) Proprietà per 1/1
---	------------	-----------------------

### Situazione dell'Immobile dal 13/03/2015

N.	DATI IDENTIFICATIVI			DATI CLASSAMENTO				DATI DERIVANTI DA		
	Foglio	Particella	Sub	Porz	Qualità Classe	Superficie(m <sup>2</sup> ) ha are ca	Decluz	Reddito		
1	31	1846		-	ORTO IRRIG 2	00 46		Dominicale Euro 3,06	Agrario Euro 0,95	FRAZIONAMENTO del 13/03/2015 protocollo n. IM0024700 in atti dal 13/03/2015 presentato il 13/03/2015 (n. 24700.1/2015)
Notifica		Partita								

Nella variazione sono stati soppressi i seguenti immobili:

- foglio 31 particella 507 - foglio 31 particella 822 - foglio 31 particella 508 - foglio 31 particella 501 - foglio 31 particella 581

Sono stati inoltre variati i seguenti immobili:

- foglio 31 particella 1844 - foglio 31 particella 1845 - foglio 31 particella 1847 - foglio 31 particella 1848 - foglio 31 particella 1849 - foglio 31 particella 1850 - foglio 31 particella 1851 - foglio 31 particella 1852 - foglio 31 particella 1853

L'intestazione alla data della richiesta deriva dai seguenti atti:

### Situazione degli intestati dal 13/03/2015

N.	DATI ANAGRAFICI	CODICE FISCALE	DIRITTI E ONERI REALI
1	[REDACTED]	[REDACTED]	(1) Proprietà per 1/1
DATI DERIVANTI DA		FRAZIONAMENTO del 13/03/2015 protocollo n. IM0024700 in atti dal 13/03/2015 Registrazione: presentato il 13/03/2015 (n. 24700.1/2015)	

## Visura storica per immobile

Situazione degli atti informatizzati dall'impianto meccanografico al 17/11/2020

Data: 17/11/2020 - Ora: 13.42.22

Segue

Visura n.: T217525 Pag: 2

### Situazione dell'immobile che ha originato il precedente dall'impianto meccanografico

N.	DATI IDENTIFICATIVI				DATI CLASSAMENTO				DATI DERIVANTI DA	
	Foglio	Particella	Sub	Poerz	Qualità Classe	Superficie(m <sup>2</sup> ) ha are ca	Deduz	Reddito		
								Dominicale Euro 4,86 L. 9.417		Agrario Euro 1,51 L. 2.920
1	31	822		-	ORTO IRRIG 2	00 73				Impianto meccanografico del 10/05/1975
Notifica						Partita	1759			

L'intestazione alla data della richiesta deriva dai seguenti atti:

### Situazione degli intestati dal 06/02/2004

N.	DATI ANAGRAFICI	CODICE FISCALE	DIRITTI E ONERI REALI
1	[REDACTED]	[REDACTED]	(1) Proprietà per 1/1 fino al 13/03/2015
DATI DERIVANTI DA		Sede: GENOVA Registrazione: Sede:	
ISTRUMENTO (ATTO PUBBLICO) del 06/02/2004 Trascrizione in atti dal 19/02/2004 Repertorio n.: 27661 Rogante: [REDACTED]		COMPRAVENDITA (n. 1277.1/2004)	

### Situazione degli intestati dal 29/12/2003

N.	DATI ANAGRAFICI	CODICE FISCALE	DIRITTI E ONERI REALI
1	[REDACTED]	[REDACTED]	(1) Proprietà per 1/1 fino al 06/02/2004
DATI DERIVANTI DA		Sede: GENOVA Registrazione:	
ISTRUMENTO (ATTO PUBBLICO) del 29/12/2003 Trascrizione in atti dal 26/01/2004 Repertorio n.: 27477 Rogante: [REDACTED]		COMPRAVENDITA (n. 588.1/2004)	

### Situazione degli intestati dal 19/12/2003

N.	DATI ANAGRAFICI	CODICE FISCALE	DIRITTI E ONERI REALI
1	[REDACTED]	[REDACTED]	(1) Proprietà per 1/1 fino al 29/12/2003
DATI DERIVANTI DA		Sede: MUTAMENTO DI DENOMINAZIONE O RAGIONE SOCIALE (n. 819.1/2004)	
ISTRUMENTO (ATTO PUBBLICO) del 19/12/2003 Trascrizione in atti dal 03/02/2004 Repertorio n.: 73769 Rogante: [REDACTED]		- NOTAIO Sede: ROMA Registrazione:	

### Situazione degli intestati dal 19/12/2003

N.	DATI ANAGRAFICI	CODICE FISCALE	DIRITTI E ONERI REALI
1	[REDACTED]	[REDACTED]	(1) Proprietà per 1/1 fino al 19/12/2003
DATI DERIVANTI DA		Sede: ROMA Registrazione:	
ISTRUMENTO (ATTO PUBBLICO) del 19/12/2003 Trascrizione in atti dal 03/02/2004 Repertorio n.: 73769 Rogante: [REDACTED]		- NOTAIO Sede: ROMA Registrazione:	
		ATTO DI IDENTIFICAZIONE CATASTALE (n. 818.1/2004)	

### Situazione degli intestati dal 23/01/1993

N.	DATI ANAGRAFICI	CODICE FISCALE	DIRITTI E ONERI REALI
1	[REDACTED]	[REDACTED]	(1) Proprietà per 1000/1000 fino al 19/12/2003
DATI DERIVANTI DA		Sede: ROMA Registrazione: UR Sede: SANREMO	
DECRETO (DISPOSIZIONI DELLE AUTORITA) del 23/01/1993 Trascrizione in atti dal 31/08/1996 Repertorio n.: 16 Rogante: [REDACTED]		Volume: 8146 n. 6240 del 19/10/1995 (n. 2777.2/1996)	



## Visura storica per immobile

Situazione degli atti informatizzati dall'impianto meccanografico al 17/11/2020

Data: 17/11/2020 - Ora: 13.42.22 Fine

Visura n.: T217525 Pag: 3

### Situazione degli intestati dal 23/03/1988

N.	DATI ANAGRAFICI	CODICE FISCALE	DIRITTI E ONERI REALI
1	[REDACTED]	[REDACTED]	fino al 23/01/1993
DATI DERIVANTI DA VOLTURA D'UFFICIO del 23/03/1988 Voltura in atti dal 31/08/1996 Repertorio n.: 159 Rogante: [REDACTED] Sede: ROMA Registrazione: UR Sede: SANREMO Volume: 1082 n: 892 del 06/03/1991 (n. 4259.1/1991)			

### Situazione degli intestati relativa ad atto del 22/04/1905 (antecedente all'impianto meccanografico)

N.	DATI ANAGRAFICI	CODICE FISCALE	DIRITTI E ONERI REALI
1	[REDACTED]	[REDACTED]	fino al 23/03/1988
DATI DERIVANTI DA DOMANDA (COMPRESSE LE DENUNZIE PER VARIAZIONI) del 22/04/1905 in atti dal 31/08/1996 Rogante: [REDACTED] Sede: ROMA Registrazione: (n. 2627.1/1996)			

### Situazione degli intestati dall'impianto meccanografico


N.	DATI ANAGRAFICI	CODICE FISCALE	DIRITTI E ONERI REALI
1	[REDACTED]	[REDACTED]	fino al 22/04/1905
DATI DERIVANTI DA Impianto meccanografico del 10/05/1975			

Unità immobiliari n. 1

Tributi erariali: Euro 0,90

Visura telematica

\* Codice Fiscale Validato in Anagrafe Tributaria



## Visura storica per immobile

Situazione degli atti informatizzati dall'impianto meccanografico al 17/11/2020

Data: 17/11/2020 - Ora: 13.43.19

Segue

Visura n.: T217791 Pag: 1

<b>Dati della richiesta</b>	Comune di <b>TAGGIA</b> ( Codice: L024)
<b>Catasto Terreni</b>	Provincia di <b>IMPERIA</b> Foglio: <b>31</b> Particella: <b>1848</b>

### INTESTATO

1	[REDACTED]	(1) Proprietà per 1/1
---	------------	-----------------------

### Situazione dell'Immobile dal 13/03/2015

N.	DATI IDENTIFICATIVI			DATI CLASSAMENTO					DATI DERIVANTI DA	
	Foglio	Particella	Sub	Porz	Qualità Classe	Superficie(m²) ha are ca	Deduz	Reddito		
								Dominicale Euro 0,12		Agrario Euro 0,04
1	31	1848		-	INCOLT PROD	U	03	98		FRAZIONAMENTO del 13/03/2015 protocollo n. IM0024700 in atti dal 13/03/2015 presentato il 13/03/2015 (n. 24790.1/2015)
Notifica		Partita								

Nella variazione sono stati soppressi i seguenti immobili:

- foglio 31 particella 507 - foglio 31 particella 822 - foglio 31 particella 508 - foglio 31 particella 501 - foglio 31 particella 581

Sono stati inoltre variati i seguenti immobili:

- foglio 31 particella 1844 - foglio 31 particella 1845 - foglio 31 particella 1846 - foglio 31 particella 1847 - foglio 31 particella 1849 - foglio 31 particella 1850 - foglio 31 particella 1851 - foglio 31 particella 1852 - foglio 31 particella 1853

L'intestazione alla data della richiesta deriva dai seguenti atti:

### Situazione degli intestati dal 13/03/2015

N.	DATI ANAGRAFICI	CODICE FISCALE	DIRITTI E ONERI REALI
1	[REDACTED]	[REDACTED]	(1) Proprietà per 1/1
DATI DERIVANTI DA		FRAZIONAMENTO del 13/03/2015 protocollo n. IM0024700 in atti dal 13/03/2015 Registrazione: presentato il 13/03/2015 (n. 24790.1/2015)	

COLLEGI

## Visura storica per immobile

### Situazione degli atti informatizzati dall'impianto meccanografico al 17/11/2020

Data: 17/11/2020 - Ora: 13.43.19 Segue

Visura n.: T217791 Pag: 2

#### Situazione dell'immobile che ha originato il precedente dal 22/04/1986

N.	DATI IDENTIFICATIVI			DATI CLASSAMENTO					DATI DERIVANTI DA	
	Foglio	Particella	Sub	Porz	Qualità Classe	Superficie(m <sup>2</sup> )	Deduz	Reddito		
								Dominicale		Agrario
1	31	508		-	INCOLT PROD U	ha are ca 06 58		Euro 0,20 L. 395	Euro 0,07 L. 132	Tabella di variazione in atti dal 22/04/1986 (n. 12585)
Notifica						Partita	20096			

Sono stati inoltre variati i seguenti immobili:

- foglio 31 particella 498 - foglio 31 particella 513 - foglio 31 particella 697 - foglio 31 particella 713 - foglio 31 particella 820

#### Situazione dell'Immobile dal 07/05/1977

N.	DATI IDENTIFICATIVI			DATI CLASSAMENTO					DATI DERIVANTI DA	
	Foglio	Particella	Sub	Porz	Qualità Classe	Superficie(m <sup>2</sup> )	Deduz	Reddito		
								Dominicale		Agrario
1	31	508		-	ORTO IRRIG 3	ha are ca 06 58		L. 47.376	L. 23.830	VERIFICA STRAORDINARIA del 07/05/1977 in atti dal 11/10/1977 (n. 3877)
Notifica						Partita	1759			

Sono stati inoltre variati i seguenti immobili:

- foglio 31 particella 490 - foglio 31 particella 501 - foglio 31 particella 507 - foglio 31 particella 694 - foglio 31 particella 695 - foglio 31 particella 696 - foglio 31 particella 698 - foglio 31 particella 701 - foglio 31 particella 712 - foglio 31 particella 819 - foglio 31 particella 820 - foglio 31 particella 821 - foglio 31 particella 823 - foglio 31 particella 833 - foglio 31 particella 838 - foglio 31 particella 843 - foglio 31 particella 895

#### Situazione dell'Immobile dall'impianto meccanografico

N.	DATI IDENTIFICATIVI			DATI CLASSAMENTO					DATI DERIVANTI DA	
	Foglio	Particella	Sub	Porz	Qualità Classe	Superficie(m <sup>2</sup> )	Deduz	Reddito		
								Dominicale		Agrario
1	31	508		-	ORTO IR FI 2	ha are ca 06 58		L. 311.892	L. 94.094	Impianto meccanografico del 10/05/1975
Notifica						Partita	1759			

L'intestazione alla data della richiesta deriva dai seguenti



## Visura storica per immobile

Situazione degli atti informatizzati dall'impianto meccanografico al 17/11/2020

Data: 17/11/2020 - Ora: 13.43.20

Segue

Visura n.: T217791 Pag: 3

### Situazione degli intestati dal 06/02/2004

N.	DATA	TIPO ATTO	CODICE FISCALE	DIRITTI E ONERI REALI
1	[REDACTED]	ISTRUMENTO (ATTO PUBBLICO) del 06/02/2004 Trascrizione in atti dal 19/02/2004 Repertorio n.: 27661 Rogante: [REDACTED]	[REDACTED]	(1) Proprieta' per 1/1 fino al 13/03/2015 Sede: GENOVA Registrazione: Sede:

### Situazione degli intestati dal 29/12/2003

N.	DATA	TIPO ATTO	CODICE FISCALE	DIRITTI E ONERI REALI
1	[REDACTED]	ISTRUMENTO (ATTO PUBBLICO) del 29/12/2003 Trascrizione in atti dal 26/01/2004 Repertorio n.: 27477 Rogante: [REDACTED]	[REDACTED]	(1) Proprieta' per 1/1 fino al 06/02/2004 Sede: GENOVA Registrazione:

### Situazione degli intestati dal 19/12/2003

N.	DATA	TIPO ATTO	CODICE FISCALE	DIRITTI E ONERI REALI
1	[REDACTED]	ISTRUMENTO (ATTO PUBBLICO) del 19/12/2003 Trascrizione in atti dal 03/02/2004 Repertorio n.: 73769 Rogante: [REDACTED]	[REDACTED]	(1) Proprieta' per 1/1 fino al 29/12/2003 Sede: MUTAMENTO DI DENOMINAZIONE O RAGIONE SOCIALE (n. 819.1/2004) NOTAIO Sede: ROMA Registrazione:

### Situazione degli intestati dal 19/12/2003

N.	DATA	TIPO ATTO	CODICE FISCALE	DIRITTI E ONERI REALI
1	[REDACTED]	ISTRUMENTO (ATTO PUBBLICO) del 19/12/2003 Trascrizione in atti dal 03/02/2004 Repertorio n.: 73769 Rogante: [REDACTED]	[REDACTED]	(1) Proprieta' per 1/1 fino al 19/12/2003 Sede: ATTO DI IDENTIFICAZIONE CATASTALE (n. 818.1/2004) NOTAIO Sede: ROMA Registrazione:

### Situazione degli intestati dal 23/01/1993

N.	DATA	TIPO ATTO	CODICE FISCALE	DIRITTI E ONERI REALI
1	[REDACTED]	DECRETO (DISPOSIZIONI DELLE AUTORITA') del 23/01/1993 Voltura in atti dal 31/08/1996 Repertorio n.: 16 Rogante: [REDACTED]	[REDACTED]	(1) Proprieta' per 1000/1000 fino al 19/12/2003 Sede: ROMA Registrazione: UR Sede: SANREMO

### Situazione degli intestati dal 23/03/1988

N.	DATA	TIPO ATTO	CODICE FISCALE	DIRITTI E ONERI REALI
1	[REDACTED]	VOLTURA D'UFFICIO del 23/03/1988 Voltura in atti dal 31/08/1996 Repertorio n.: 159 Rogante: [REDACTED]	[REDACTED]	fino al 23/01/1993 Sede: ROMA Registrazione: UR Sede: SANREMO Volume: 1082 n: 892 del 06/03/1991 (n. 4259.1/1991)

### Situazione degli intestati relativa ad atto del 22/04/1905 (antecedente all'impianto meccanografico)

N.	DATA	TIPO ATTO	CODICE FISCALE	DIRITTI E ONERI REALI
1	[REDACTED]	DOMANDA (COMPRESSE LE DENUNZIE PER VARMAZIONI) del 22/04/1905 in atti dal 31/08/1996 Rogante: [REDACTED]	[REDACTED]	fino al 23/03/1988 Sede: ROMA Registrazione: (n. 2627.1/1996)

# Visura storica per immobile

Situazione degli atti informatizzati dall'impianto meccanografico al 17/11/2020

Data: 17/11/2020 - Ora: 13.43.20 Fine

Visura n.: T217791 Pag: 4

**Situazione degli intestati dall'impianto meccanografico**


N.	DATI ANAGRAFICI	CODICE FISCALE	DIRITTI E ONERI REALI
1	[REDACTED]		
DATI DERIVANTI DA		fino al 22/04/1905	
	Impianto meccanografico del 10/05/1975		

Unità immobiliari n. 1

Tributi erariali: Euro 0,90

Visura telematica

\* Codice Fiscale Validato in Anagrafe Tributaria





## Visura storica per immobile

Situazione degli atti informatizzati dall'impianto meccanografico al 17/11/2020

Data: 17/11/2020 - Ora: 13.44.27 Segue  
Visura n.: T218094 Pag: 1

<b>Dati della richiesta</b>	Comune di TAGGIA ( Codice: L024) Provincia di IMPERIA
<b>Catasto Terreni</b>	Foglio: 31 Particella: 1851

**INTESTATO**

1	[REDACTED]	[REDACTED]	(1) Proprieta' per 1/1
---	------------	------------	------------------------

**Situazione dell'Immobile dal 13/03/2015**

N.	DATI IDENTIFICATIVI			DATI CLASSAMENTO					DATI DERIVANTI DA	
	Foglio	Particella	Sub	Porz.	Qualità Classe	Superficie(m²) ha are ca	Deduz	Reddito		
1	31	1851		-	ORTO IR FI 1	02 79	DOA; IOA; PIB	Dominicale Euro 85,50	Agrario Euro 24,64	FRAZIONAMENTO del 13/03/2015 protocollo n. IM0024700 in atti dal 13/03/2015 presentato il 13/03/2015 (n. 24700.1/2015)
Notifica				Partita						

Nella variazione sono stati soppressi i seguenti immobili:

- foglio 31 particella 507 - foglio 31 particella 822 - foglio 31 particella 508 - foglio 31 particella 501 - foglio 31 particella 581

Sono stati inoltre variati i seguenti immobili:

- foglio 31 particella 1844 - foglio 31 particella 1845 - foglio 31 particella 1846 - foglio 31 particella 1847 - foglio 31 particella 1848 - foglio 31 particella 1849 - foglio 31 particella 1850 - foglio 31 particella 1852 - foglio 31 particella 1853

L'intestazione alla data della richiesta deriva dai seguenti atti:

**Situazione degli intestati dal 13/03/2015**

N.	DATI ANAGRAFICI	CODICE FISCALE	DIRITTI E ONERI REALI
1	[REDACTED]	[REDACTED]	(1) Proprieta' per 1/1
DATI DERIVANTI DA		FRAZIONAMENTO del 13/03/2015 protocollo n. IM0024700 in atti dal 13/03/2015 Registrazione: presentato il 13/03/2015 (n. 24700.1/2015)	

## Visura storica per immobile

Situazione degli atti informatizzati dall'impianto meccanografico al 17/11/2020

Data: 17/11/2020 - Ora: 13.44.27 Segue

Visura n.: T218094 Pag: 2

### Situazione dell'immobile che ha originato il precedente dal 22/04/1986

N.	DATI IDENTIFICATIVI			DATI CLASSAMENTO						DATI DERIVANTI DA
	Foglio	Particella	Sub	Porz.	Qualità Classe	Superficie(m <sup>2</sup> ) ha are ca	Deduz	Reddito		
								Dominicale	Agrario	
1	31	501		-	ORTO IR FI 1	04 62	DOA; IOA; PIB	Euro 141,59 L. 274.151	Euro 40,80 L. 79.002	Tabella di variazione in atti dal 22/04/1986 (n. 12585)
Notifica				Partita		20096				

Nella variazione sono stati soppressi i seguenti immobili:

- foglio 31 particella 584

Sono stati inoltre variati i seguenti immobili:

- foglio 31 particella 581

### Situazione dell'Immobile dal 07/05/1977

N.	DATI IDENTIFICATIVI			DATI CLASSAMENTO						DATI DERIVANTI DA
	Foglio	Particella	Sub	Porz.	Qualità Classe	Superficie(m <sup>2</sup> ) ha are ca	Deduz	Reddito		
								Dominicale	Agrario	
1	31	501		-	ORTO IR FI 1	03 26	DOA; IOA; PIB	L. 193.448	L. 55.746	VERIFICA STRAORDINARIA del 07/05/1977 in atti dal 11/10/1977 (n. 3877)
Notifica				Partita		1759				

Sono stati inoltre variati i seguenti immobili:

- foglio 31 particella 490 - foglio 31 particella 507 - foglio 31 particella 508 - foglio 31 particella 694 - foglio 31 particella 695 - foglio 31 particella 696 - foglio 31 particella 698 - foglio 31 particella 701 - foglio 31 particella 712 - foglio 31 particella 819 - foglio 31 particella 820 - foglio 31 particella 821 - foglio 31 particella 823 - foglio 31 particella 833 - foglio 31 particella 838 - foglio 31 particella 843 - foglio 31 particella 895

### Situazione dell'Immobile dall'impianto meccanografico

N.	DATI IDENTIFICATIVI			DATI CLASSAMENTO						DATI DERIVANTI DA
	Foglio	Particella	Sub	Porz.	Qualità Classe	Superficie(m <sup>2</sup> ) ha are ca	Deduz	Reddito		
								Dominicale	Agrario	
1	31	501		-	ORTO IR FI 2	03 20		L. 154.524	L. 46.618	Impianto meccanografico del 10/05/1975
Notifica				Partita		1759				

L'intestazione alla data della richiesta deriva dai seguenti atti



## Visura storica per immobile

Situazione degli atti informatizzati dall'impianto meccanografico al 17/11/2020

Data: 17/11/2020 - Ora: 13.44.27 Segue

Visura n.: T218094 Pag: 3

### Situazione degli intestati dal 06/02/2004

N.	DATI ANAGRAFICI	CODICE FISCALE	DIRITTI E ONERI REALI
1	[REDACTED]	[REDACTED]	(1) Proprieta' per 1/1 fino al 13/03/2015
DATI DERIVANTI DA		Sede: GENOVA Registrazione: Sede:	
ISTRUMENTO (ATTO PUBBLICO) del 06/02/2004 Trascrizione in atti dal 19/02/2004 Repertorio n.: 27661 Rogante: [REDACTED]		Sede: GENOVA Registrazione: Sede:	
COMPRAVENDITA (n. 1277.1/2004)			

### Situazione degli intestati dal 29/12/2003

N.	DATI ANAGRAFICI	CODICE FISCALE	DIRITTI E ONERI REALI
1	[REDACTED]	[REDACTED]	(1) Proprieta' per 1/1 fino al 06/02/2004
DATI DERIVANTI DA		Sede: GENOVA Registrazione:	
ISTRUMENTO (ATTO PUBBLICO) del 29/12/2003 Trascrizione in atti dal 26/01/2004 Repertorio n.: 27477 Rogante: [REDACTED]		Sede: GENOVA Registrazione:	
COMPRAVENDITA (n. 588.1/2004)			

### Situazione degli intestati dal 19/12/2003

N.	DATI ANAGRAFICI	CODICE FISCALE	DIRITTI E ONERI REALI
1	[REDACTED]	[REDACTED]	(1) Proprieta' per 1/1 fino al 29/12/2003
DATI DERIVANTI DA		Sede: MUTAMENTO DI DENOMINAZIONE O RAGIONE SOCIALE (n. 819.1/2004)	
ISTRUMENTO (ATTO PUBBLICO) del 19/12/2003 Trascrizione in atti dal 03/02/2004 Repertorio n.: 73769 Rogante: [REDACTED]		- NOTAIO Sede: ROMA Registrazione:	
Sede: MUTAMENTO DI DENOMINAZIONE O RAGIONE SOCIALE (n. 819.1/2004)			

### Situazione degli intestati dal 19/12/2003

N.	DATI ANAGRAFICI	CODICE FISCALE	DIRITTI E ONERI REALI
1	[REDACTED]	[REDACTED]	(1) Proprieta' per 1/1 fino al 19/12/2003
DATI DERIVANTI DA		Sede: ROMA Registrazione:	
ISTRUMENTO (ATTO PUBBLICO) del 19/12/2003 Trascrizione in atti dal 03/02/2004 Repertorio n.: 73769 Rogante: [REDACTED]		- NOTAIO Sede: ROMA Registrazione:	
ATTO DI IDENTIFICAZIONE CATASTALE (n. 818.1/2004)			

### Situazione degli intestati dal 23/01/1993

N.	DATI ANAGRAFICI	CODICE FISCALE	DIRITTI E ONERI REALI
1	[REDACTED]	[REDACTED]	(1) Proprieta' per 1000/1000 fino al 19/12/2003
DATI DERIVANTI DA		Sede: ROMA Registrazione: UR Sede: SANREMO	
DECRETO (DISPOSIZIONI DELLE AUTORITA') del 23/01/1993 Voltura in atti dal 31/08/1996 Repertorio n.: 16 Rogante: [REDACTED]		Sede: ROMA Registrazione: UR Sede: SANREMO	
Volume: 8146 n. 6240 del 19/10/1995 (n. 2777.2/1996)			

### Situazione degli intestati dal 23/03/1988

N.	DATI ANAGRAFICI	CODICE FISCALE	DIRITTI E ONERI REALI
1	[REDACTED]	[REDACTED]	fino al 23/01/1993
DATI DERIVANTI DA		Sede: ROMA Registrazione: UR Sede: SANREMO Volume:	
VOLTURA D'UFFICIO del 23/03/1988 Voltura in atti dal 31/08/1996 Repertorio n.: 159 Rogante: [REDACTED]		Sede: ROMA Registrazione: UR Sede: SANREMO Volume:	
1082 n. 892 del 06/03/1991 (n. 4259.1/1991)			

### Situazione degli intestati relativa ad atto del 22/04/1905 (antecedente all'impianto meccanografico)

N.	DATI ANAGRAFICI	CODICE FISCALE	DIRITTI E ONERI REALI
1	[REDACTED]	[REDACTED]	fino al 23/03/1988
DATI DERIVANTI DA		Sede: ROMA Registrazione: (n. 2627.1/1996)	
DOMANDA (COMPRESA LE PENDENZE PER VARIAZIONI) del 22/04/1905 in atti dal 31/08/1996 Rogante: [REDACTED]		Sede: ROMA Registrazione: (n. 2627.1/1996)	
[REDACTED]			

# Visura storica per immobile

## Situazione degli atti informatizzati dall'impianto meccanografico al 17/11/2020

Data: 17/11/2020 - Ora: 13.44.28 Fine

Visura n.: T218094 Pag: 4

### Situazione degli intestati dall'impianto meccanografico

N.	DATI ANAGRAFICI	CODICE FISCALE	DIRITTI E ONERI REALI
1	[REDACTED]		fino al 22/04/1905
DATI DERIVANTI DA		Impianto meccanografico del 10/05/1975	

Unità immobiliari n. 1

Tributi erariali: Euro 0,90

Visura telematica

\* Codice Fiscale Validato in Anagrafe Tributaria



## Visura storica per immobile

Situazione degli atti informatizzati dall'impianto meccanografico al 17/11/2020

Data: 17/11/2020 - Ora: 13.45.33

Segue

Visura n.: T218416 Pag: 1

<b>Dati della richiesta</b>	Comune di TAGGIA ( Codice: L024)
<b>Catasto Terreni</b>	Provincia di IMPERIA Foglio: 31 Particella: 1852

### INTESTATO

1	[REDACTED]	[REDACTED]	(1) Proprietà per 1/1
---	------------	------------	-----------------------

### Situazione dell'Immobile dal 13/03/2015

N.	DATI IDENTIFICATIVI			DATI CLASSAMENTO					DATI DERIVANTI DA	
	Foglio	Particella	Sub	Porz	Qualità Classe	Superficie(m²)	Deduz	Reddito		
1	31	1852		-	ORTO IR FT 1	ha are ca 00 19	DOA; IAC	Dominicale Euro 5,97	Agrario Euro 1,68	FRAZIONAMENTO del 13/03/2015 protocollo n. IM0024700 in atti dal 13/03/2015 presentato il 13/03/2015 (n. 24700.1/2015)
<b>Notifica</b>						<b>Partita</b>				

Nella variazione sono stati soppressi i seguenti immobili:

- foglio 31 particella 507 - foglio 31 particella 822 - foglio 31 particella 508 - foglio 31 particella 501 - foglio 31 particella 581

Sono stati inoltre variati i seguenti immobili:

- foglio 31 particella 1844 - foglio 31 particella 1845 - foglio 31 particella 1846 - foglio 31 particella 1847 - foglio 31 particella 1848 - foglio 31 particella 1849 - foglio 31 particella 1850 - foglio 31 particella 1851 - foglio 31 particella 1853

L'intestazione alla data della richiesta deriva dai seguenti atti:

### Situazione degli intestati dal 13/03/2015

N.	DATI ANAGRAFICI	CODICE FISCALE	DIRITTI E ONERI REALI
1	[REDACTED]	[REDACTED]	(1) Proprietà per 1/1
<b>DATI DERIVANTI DA</b>		FRAZIONAMENTO del 13/03/2015 protocollo n. IM0024700 in atti dal 13/03/2015 Registrazione: presentato il 13/03/2015 (n. 24700.1/2015)	

## Visura storica per immobile

Situazione degli atti informatizzati dall'impianto meccanografico al 17/11/2020

Data: 17/11/2020 - Ora: 13.45.33

Segue

Visura n.: T218416 Pag: 2

### Situazione dell'immobile che ha originato il precedente dal 22/04/1986

N.	DATI IDENTIFICATIVI				DATI CLASSAMENTO				DATI DERIVANTI DA	
	Foglio	Particella	Sub	Porz	Qualità Classe	Superficie(m <sup>2</sup> )	Deduz	Reddito		
1	31	581	-		ORTO IR FI 1	ha are ca 01 93	DOA; IAC	Dominicale Euro 60,64 L. 117,421	Agrario Euro 17,04 L. 33,003	Tabella di variazione in atti dal 22/04/1986 (n. 12585)
Notifica				Partita		20096				

Nella variazione sono stati soppressi i seguenti immobili:

- foglio 31 particella 584

Sono stati inoltre variati i seguenti immobili:

- foglio 31 particella 501

### Situazione dell'Immobile dal 07/05/1977

N.	DATI IDENTIFICATIVI				DATI CLASSAMENTO				DATI DERIVANTI DA	
	Foglio	Particella	Sub	Porz	Qualità Classe	Superficie(m <sup>2</sup> )	Deduz	Reddito		
1	31	581	-		ORTO IR FI 1	ha are ca 01 66	DOA; IAC	Dominicale L. 100,994	Agrario L. 28,386	VERIFICA STRAORDINARIA del 07/05/1977 in atti dal 11/10/1977 (n. 3877)
Notifica				Partita		1759				

### Situazione dell'Immobile dall'impianto meccanografico

N.	DATI IDENTIFICATIVI				DATI CLASSAMENTO				DATI DERIVANTI DA	
	Foglio	Particella	Sub	Porz	Qualità Classe	Superficie(m <sup>2</sup> )	Deduz	Reddito		
1	31	581	-		ORTO IR FI 2	ha are ca 01 66		Dominicale L. 78,684	Agrario L. 23,738	Impianto meccanografico del 10/05/1975
Notifica				Partita		1759				

L'intestazione alla data della richiesta deriva dai seguenti atti:

### Situazione degli intestati dal 06/02/2004

N.	DATI ANAGRAFICI	CODICE FISCALE	DIRITTI E ONERI REALI
1	[REDACTED]	[REDACTED]	(1) Proprietà per 1/1 fino al 13/03/2015

# Visura storica per immobile

Situazione degli atti informatizzati dall'impianto meccanografico al 17/11/2020

Data: 17/11/2020 - Ora: 13.45.33

Segue

Visura n.: T218416 Pag: 3

<b>DATI DERIVANTI DA</b>		ISTRUMENTO (ATTO PUBBLICO) del 06/02/2004 Trascrizione in atti dal 19/02/2004 Repertorio n.: 27661 Rogante: [REDACTED] Sede: GENOVA Registrazione: Sede:	
		COMPRAVENDITA (n. 1277.1/2004)	

**Situazione degli intestati dal 29/12/2003**

N.	DATI ANAGRAFICI		CODICE FISCALE	DIRITTI E ONERI REALI
I	[REDACTED]		[REDACTED]	(1) Proprieta' per 1/1 fino al 06/02/2004
<b>DATI DERIVANTI DA</b>		ISTRUMENTO (ATTO PUBBLICO) del 29/12/2003 Trascrizione in atti dal 26/01/2004 Repertorio n.: 27477 Rogante: [REDACTED] Sede: GENOVA Registrazione:		
		COMPRAVENDITA (n. 588.1/2004)		

**Situazione degli intestati dal 19/12/2003**

N.	DATI ANAGRAFICI		CODICE FISCALE	DIRITTI E ONERI REALI
I	[REDACTED]		[REDACTED]	(1) Proprieta' per 1/1 fino al 29/12/2003
<b>DATI DERIVANTI DA</b>		ISTRUMENTO (ATTO PUBBLICO) del 19/12/2003 Trascrizione in atti dal 03/02/2004 Repertorio n.: 73769 Rogante: [REDACTED] - NOTAIO Sede: ROMA Registrazione:		
		Sede: MUTAMENTO DI DENOMINAZIONE O RAGIONE SOCIALE (n. 819.1/2004)		

**Situazione degli intestati dal 19/12/2003**

N.	DATI ANAGRAFICI		CODICE FISCALE	DIRITTI E ONERI REALI
I	[REDACTED]		[REDACTED]	(1) Proprieta' per 1/1 fino al 19/12/2003
<b>DATI DERIVANTI DA</b>		ISTRUMENTO (ATTO PUBBLICO) del 19/12/2003 Trascrizione in atti dal 03/02/2004 Repertorio n.: 73769 Rogante: [REDACTED] - NOTAIO Sede: ROMA Registrazione:		
		ATTO DI IDENTIFICAZIONE CATASTALE (n. 818.1/2004)		

**Situazione degli intestati dal 23/01/1993**

N.	DATI ANAGRAFICI		CODICE FISCALE	DIRITTI E ONERI REALI
I	[REDACTED]		[REDACTED]	(1) Proprieta' per 1000/1000 fino al 19/12/2003
<b>DATI DERIVANTI DA</b>		DECRETO (DISPOSIZIONI DELLE AUTORITA') del 23/01/1993 Voltura in atti dal 31/08/1996 Repertorio n.: 16 Rogante: [REDACTED] Sede: ROMA Registrazione: UR Sede: SANREMO		
		Volume: 8146 n. 6240 del 19/10/1995 (n. 2777.2/1996)		

**Situazione degli intestati dal 23/03/1988**

N.	DATI ANAGRAFICI		CODICE FISCALE	DIRITTI E ONERI REALI
I	[REDACTED]		[REDACTED]	fino al 23/01/1993
<b>DATI DERIVANTI DA</b>		VOLTURA D'UFFICIO del 23/03/1988 Voltura in atti dal 31/08/1996 Repertorio n.: 159 Rogante: [REDACTED] Sede: ROMA Registrazione: UR Sede: SANREMO Volume:		
		1082 n. 892 del 06/03/1991 (n. 4259.1/1991)		

**Situazione degli intestati relativa ad atto del 22/04/1905 (antecedente all'impianto meccanografico)**

N.	DATI ANAGRAFICI		CODICE FISCALE	DIRITTI E ONERI REALI
I	[REDACTED]		[REDACTED]	fino al 23/03/1988
<b>DATI DERIVANTI DA</b>		DOMANDA (COMPRESSE LE DENUNZIE PER VARIAZIONI) del 22/04/1905 in atti dal 31/08/1996 Rogante: VITTORIO EMANUELE Sede: ROMA Registrazione: (n. 2627.1/1996)		

**Situazione degli intestati dall'impianto meccanografico**

N.	DATI ANAGRAFICI		CODICE FISCALE	DIRITTI E ONERI REALI
I	[REDACTED]		[REDACTED]	fino al 22/04/1905
<b>DATI DERIVANTI DA</b>		Impianto meccanografico del 10/05/1975		

## Visura storica per immobile

Situazione degli atti informatizzati dall'impianto meccanografico al 17/11/2020

Data: 17/11/2020 - Ora: 13.45.33

Fine


Visura n.: T218416 Pag: 4

Unità immobiliari n. 1

Tributi erariali: Euro 0,90

Visura telematica

\* Codice Fiscale Validato in Anagrafe Tributaria





# Visura storica per immobile

Situazione degli atti informatizzati dall'impianto meccanografico al 17/11/2020

Data: 17/11/2020 - Ora: 13.46.47

Segue

Visura n.: T218728 Pag: 1

<b>Dati della richiesta</b>	Comune di TAGGIA ( Codice: L024)
<b>Catasto Terreni</b>	Provincia di IMPERIA Foglio: 31 Particella: 1854

## INTESTATO

1	[REDACTED]	[REDACTED]	(1) Proprieta' per 1/1
---	------------	------------	------------------------

## Situazione dell'Immobile dal 13/03/2015

N.	DATI IDENTIFICATIVI			DATI CLASSAMENTO				DATI DERIVANTI DA		
	Foglio	Particella	Sub	Porz	Qualità Classe	Superficie(m <sup>2</sup> )	Deduz	Reddito		
1	31	1854		-	SEMINATIVO 2	ha arc ca 09 45		Dominicale Euro 2,68	Agrario Euro 5,37	FRAZIONAMENTO del 13/03/2015 protocollo n. IM0024701 in atti dal 13/03/2015 presentato il 13/03/2015 (n. 24701.1/2015)
Notifica				Partita						

Nella variazione sono stati soppressi i seguenti immobili:

- foglio 31 particella 820


Sono stati inoltre variati i seguenti immobili:

- foglio 31 particella 1855

L'intestazione alla data della richiesta deriva dai seguenti atti:

## Situazione degli intestati dal 13/03/2015

N.	DATI ANAGRAFICI	CODICE FISCALE	DIRITTI E ONERI REALI
1	[REDACTED]	[REDACTED]	(1) Proprieta' per 1/1
DATI DERIVANTI DA FRAZIONAMENTO del 13/03/2015 protocollo n. IM0024701 in atti dal 13/03/2015 Registrazione: presentato il 13/03/2015 (n. 24701.1/2015)			



# Visura storica per immobile

## Situazione degli atti informatizzati dall'impianto meccanografico al 17/11/2020

Data: 17/11/2020 - Ora: 13.46.47

Segue

Visura n.: T218728 Pag: 2

### Situazione dell'immobile che ha originato il precedente dal 13/02/2015

N.	DATI IDENTIFICATIVI			DATI CLASSAMENTO				DATI DERIVANTI DA	
	Foglio	Particella	Sub	Porz	Qualità Classe	Superficie(m <sup>2</sup> )	Deduz	Reddito	
1	31	820		-	SEMINATIVO 2	ha are ca 37 67		Dominicale Euro 10,70	Agrario Euro 21,40
Notifica		IM0020418/2015			Partita				Variante del 10/02/2015 protocollo n. IM0014493 in atti dal 13/02/2015 MOD 26 PROT. 13083/2015 (n. 13083.1/2015)
Annotazioni		di studio: variazione su dichiarazione di parte; di immobile: migliore precisazione di superficie							

### Situazione dell'Immobile dal 04/02/2003

N.	DATI IDENTIFICATIVI			DATI CLASSAMENTO				DATI DERIVANTI DA	
	Foglio	Particella	Sub	Porz	Qualità Classe	Superficie(m <sup>2</sup> )	Deduz	Reddito	
1	31	820		-	SEMINATIVO 2	ha are ca 37 67		Dominicale Euro 10,70	Agrario Euro 21,40
Notifica					Partita				RIORDINO FONDIARIO del 30/04/1999 protocollo n. 17076 in atti dal 04/02/2003 (n. 25.1/1999)
Annotazioni		migliore precisazione di superficie							

Sono stati inoltre variati i seguenti immobili:


- foglio 31 particella 1498 - foglio 31 particella 498

### Situazione dell'Immobile dal 24/09/1996

N.	DATI IDENTIFICATIVI			DATI CLASSAMENTO				DATI DERIVANTI DA	
	Foglio	Particella	Sub	Porz	Qualità Classe	Superficie(m <sup>2</sup> )	Deduz	Reddito	
1	31	820		-	SEMINATIVO 2	ha are ca 38 08		Dominicale Euro 10,82 L. 20.944	Agrario Euro 21,63 L. 41.888
Notifica					Partita		20096		TIPO MAPPALE del 24/09/1996 in atti dal 24/09/1996 (n. 3430.1/1996)

Sono stati inoltre variati i seguenti immobili:

- foglio 31 particella 495 - foglio 31 particella 538 - foglio 31 particella 694 - foglio 31 particella 819 - foglio 31 particella 1368 - foglio 31 particella 1369 - foglio 31 particella 1370 - foglio 31 particella 1371 - foglio 31 particella 1372 - foglio 31 particella 1373 - foglio 31 particella 1374 - foglio 31 particella 3875



## Visura storica per immobile

Situazione degli atti informatizzati dall'impianto meccanografico al 17/11/2020

Data: 17/11/2020 - Ora: 13.46.47

Segue

Visura n.: T218728 Pag: 3

### Situazione dell'Immobile dal 22/04/1986

N.	DATI IDENTIFICATIVI			DATI CLASSAMENTO				DATI DERIVANTI DA		
	Foglio	Particella	Sub	Porz	Qualità Classe	Superficie(m <sup>2</sup> )	Deduz	Reddito		
1	31	820		-	SEMINATIVO 1	ha are ca 40 86		Dominicale L. 30.645	Agrario L. 49.032	Tabella di variazione in atti dal 22/04/1986 (n. 12585)
Notifica				Partita		1759				

Sono stati inoltre variati i seguenti immobili:

- foglio 31 particella 498 - foglio 31 particella 508 - foglio 31 particella 513 - foglio 31 particella 697 - foglio 31 particella 713

### Situazione dell'Immobile dal 07/05/1977

N.	DATI IDENTIFICATIVI			DATI CLASSAMENTO				DATI DERIVANTI DA		
	Foglio	Particella	Sub	Porz	Qualità Classe	Superficie(m <sup>2</sup> )	Deduz	Reddito		
1	31	820		-	ORTO IR FI 1	ha are ca 40 86	DOA; IAC; IOA	Dominicale L. 2.438.933	Agrario L. 698.706	VERIFICA STRAORDINARIA del 07/05/1977 in atti dal 11/10/1977 (n. 3877)
Notifica				Partita		1759				


Sono stati inoltre variati i seguenti immobili:

- foglio 31 particella 490 - foglio 31 particella 501 - foglio 31 particella 507 - foglio 31 particella 508 - foglio 31 particella 694 - foglio 31 particella 695 - foglio 31 particella 696 - foglio 31 particella 698 - foglio 31 particella 701 - foglio 31 particella 712 - foglio 31 particella 819 - foglio 31 particella 821 - foglio 31 particella 823 - foglio 31 particella 833 - foglio 31 particella 838 - foglio 31 particella 843 - foglio 31 particella 895

### Situazione dell'Immobile dall'impianto meccanografico

N.	DATI IDENTIFICATIVI			DATI CLASSAMENTO				DATI DERIVANTI DA		
	Foglio	Particella	Sub	Porz	Qualità Classe	Superficie(m <sup>2</sup> )	Deduz	Reddito		
1	31	820		-	ORTO IR FI 2	ha are ca 40 86		Dominicale L. 1.936.764	Agrario L. 584.298	Impianto meccanografico del 10/05/1975
Notifica				Partita		1759				

L'intestazione alla data della richiesta deriva dai seguenti atti:



## Visura storica per immobile

Situazione degli atti informatizzati dall'impianto meccanografico al 17/11/2020

Data: 17/11/2020 - Ora: 13.46.47

Segue

Visura n.: T218728 Pag: 4

### Situazione degli intestati dal 06/02/2004

N.	DATI ANAGRAFICI	CODICE FISCALE	DIRITTI E ONERI REALI
1	[REDACTED]	[REDACTED]	(1) Proprieta' per 1/1 fino al 13/03/2015
DATI DERIVANTI DA		Sede: GENOVA Registrazione: Sede:	
ISTRUMENTO (ATTO PUBBLICO) del 06/02/2004 Trascrizione in atti dal 19/02/2004 Repertorio n.: 27661 Rogante: [REDACTED] COMPRAVENDITA (n. 1277.1/2004)			

### Situazione degli intestati dal 29/12/2003

N.	DATI ANAGRAFICI	CODICE FISCALE	DIRITTI E ONERI REALI
1	[REDACTED]	[REDACTED]	(1) Proprieta' per 1/1 fino al 06/02/2004
DATI DERIVANTI DA		Sede: GENOVA Registrazione: Sede:	
ISTRUMENTO (ATTO PUBBLICO) del 29/12/2003 Trascrizione in atti dal 26/01/2004 Repertorio n.: 27477 Rogante: [REDACTED] COMPRAVENDITA (n. 588.1/2004)			

### Situazione degli intestati dal 19/12/2003

N.	DATI ANAGRAFICI	CODICE FISCALE	DIRITTI E ONERI REALI
1	[REDACTED]	[REDACTED]	(1) Proprieta' per 1/1 fino al 29/12/2003
DATI DERIVANTI DA		Sede: MUTAMENTO DI DENOMINAZIONE O RAGIONE SOCIALE (n. 819.1/2004)	
ISTRUMENTO (ATTO PUBBLICO) del 19/12/2003 Trascrizione in atti dal 03/02/2004 Repertorio n.: 73769 Rogante: [REDACTED] - NOTAIO Sede: ROMA Registrazione: Sede:			

### Situazione degli intestati dal 19/12/2003

N.	DATI ANAGRAFICI	CODICE FISCALE	DIRITTI E ONERI REALI
1	[REDACTED]	[REDACTED]	(1) Proprieta' per 1/1 fino al 19/12/2003
DATI DERIVANTI DA		Sede: ROMA Registrazione: Sede:	
ISTRUMENTO (ATTO PUBBLICO) del 19/12/2003 Trascrizione in atti dal 03/02/2004 Repertorio n.: 73769 Rogante: [REDACTED] - NOTAIO Sede: ROMA Registrazione: Sede: ATTO DI IDENTIFICAZIONE CATASTALE (n. 818.1/2004)			

### Situazione degli intestati dal 23/01/1993

N.	DATI ANAGRAFICI	CODICE FISCALE	DIRITTI E ONERI REALI
1	[REDACTED]	[REDACTED]	(1) Proprieta' per 1000/1000 fino al 19/12/2003
DATI DERIVANTI DA		Sede: ROMA Registrazione: UR Sede: SANREMO	
DECRETO (DISPOSIZIONI DELLE AUTORITA') del 23/01/1993 Voltura in atti dal 31/08/1996 Repertorio n.: 16 Rogante: [REDACTED] Sede: ROMA Registrazione: UR Sede: SANREMO Volume: 8146 n.: 6240 del 19/10/1995 (n. 2777.2/1996)			

### Situazione degli intestati dal 23/03/1988

N.	DATI ANAGRAFICI	CODICE FISCALE	DIRITTI E ONERI REALI
1	[REDACTED]	[REDACTED]	fino al 23/01/1993
DATI DERIVANTI DA		Sede: ROMA Registrazione: UR Sede: SANREMO Volume: 1082 n.: 892 del 06/03/1991 (n. 4259.1/1991)	
VOLTURA D'UFFICIO del 23/03/1988 Voltura in atti dal 31/08/1996 Repertorio n.: 159 Rogante: [REDACTED] Sede: ROMA Registrazione: UR Sede: SANREMO Volume: 1082 n.: 892 del 06/03/1991 (n. 4259.1/1991)			

### Situazione degli intestati relativa ad atto del 22/04/1905 (antecedente all'impianto meccanografico)

N.	DATI ANAGRAFICI	CODICE FISCALE	DIRITTI E ONERI REALI
1	[REDACTED]	[REDACTED]	fino al 23/03/1988
DATI DERIVANTI DA		Sede: ROMA Registrazione: (n. 2627.1/1996)	
DOMANDA (COMPRESSE LE DENUNZIE, RICHIESTE, RIFORMAZIONI) del 22/04/1905 in atti dal 31/08/1996 Rogante: [REDACTED] Sede: ROMA Registrazione: (n. 2627.1/1996)			

## Visura storica per immobile

Situazione degli atti informatizzati dall'impianto meccanografico al 17/11/2020

Data: 17/11/2020 - Ora: 13.46.48

Fine

Visura n.: T218728 Pag: 5

### Situazione degli intestati dall'impianto meccanografico

N.	DATI ANAGRAFICI	CODICE FISCALE	DIRITTI E ONERI REALI
1	[REDACTED]		
DATI DERIVANTI DA		Impianto meccanografico del 10/05/1975	fino al 22/04/1905

Unità immobiliari n. 1

Tributi erariali: Euro 0,90

Visura telematica

\* Codice Fiscale Validato in Anagrafe Tributaria

