

**Regione Siciliana**

Dipartimento Regionale Tecnico  
**UFFICIO DEL GENIO CIVILE DI SIRACUSA**  
Via Brenta 77 - 96100 Siracusa  
Tel. 0931 469911 (centr.) - Fax 0931 69580

U.O. 3 Prot. n° 12370

Siracusa 14-07-2014  
Rif. Prot.

**OGGETTO: Richiesta di accesso a documenti amministrativi.**  
Istanza acquisita al protocollo Generale n.110474 in data 25/06/2014.

Ditta : Catania Andrea ( ctu)

Documenti richiesti: Ricerca documentazione circa l'eventuale autorizzazione all'attingimento di acqua da un pozzo in Noto al foglio 161 P.LLE182 223 267 268.

**RACCOMANDATA A.R.**

CATANIA ING.ANDREA  
VIA DEI MILLE N.141 B  
96017 NOTO (SR)  
ALLA U.O.9


**RACCOMANDATA A.R.**

Esaminati gli atti allegati alla richiesta di cui all'oggetto, verificato che il richiedente ha dimostrato di avere un interesse diretto, concreto ed attuale corrispondente alla situazione giuridicamente tutelata indicata nella richiesta, la stessa è stata.:

ACCOLTA

Dalla consultazione dei registri cartacei, nonché degli elenchi informativi in possesso dell'Ufficio, il pozzo risulta essere denunciato a nome del \_\_\_\_\_ essere ubicato nella p.lla182 del foglio di mappa161, tenere di NOTO C.DA LENZAVACCHE SCALA PRAT. 2574\Noto .Non risulta altro con i dati forniti.

IL DIRIGENTE RESPONSABILE U.O.3  
( ARCH. S. MARTINEZ )



CSR 40 AG 55  
14000031722820



RAS

OFFICE  
Mail Express  
CORREIOS BRASILEIROS

TAV - - 000 0010

17/07/2014 10:08:03

12121320  
no 3. 11/13/2014

ALL'UFFICIO DEL GENIO CIVILE DI

2/2  
- 5 AGO. 1994

SIRACUSA

2574-A  
POZZO

3294 N

Il sottoscritto .....

nato a ..... .11 C -

residente a ... ..... in VIA ..

proprietario di uno stacco di terreno sito in C/da Lenzavac  
che Scala del Comune di Noto..distinto in catasto alla part.

.101609... F. 161... part. 182.....

DENUNCIA

Luigi  
16/08/94

ai sensi dell'art.103 del T.U.11.12.1933 n° 1775, che nella  
particella n° . 182...esiste un pozzo trivellato scavato ante  
riormente all'anno ...1977...., dichiara inoltre che allo sta  
to attuale il pozzo è fornito di idoneo impianto di solleva =  
mento e pertanto,

C H I E D E

che venga effettuata la relativa misurazione di portata.

Si allega alla presente.

n° 1 copia dichiarazione sostitutiva dell'atto di notorietà;

n° 3 copie estratto del foglio di mappa di cui una in bollo;

n° 3 copie certificato catastale di cui uno in bollo;

n° 3 copie elaborati grafici;

n° 3 copie corografia I.G.M. 1:25000 con ubicazione del pozzo

n° 2 copie del titolo di proprietà;

NOTO li .....

CON OSSERVANZA

UFFICIO GENIO CIVILE - SIRACUSA	
N. <u>18061</u>	Sez. <u>2/2</u>
Data <u>16 AGO. 1994</u>	

REGIONE SICILIANA  
ASSESSORATO LAVORI PUBBLICI  
UFFICIO DEL GENIO CIVILE DI SIRACUSA.

Gruppo 2/2 prot n 18649/14 T.G.

Prat n° 2574

Siracusa. 13 APR. 2000

rif \_\_\_\_\_ dei \_\_\_\_\_

Oggetto: Art. 103 del T.U. 11/12/33 n.1775. Denuncia del 01.08.1994 di rinvenimento acqua  
sotterranea in c/da Leontarek-Jole del comune di Moio

Usante

Troja

**SPEDITO**

Alla ditta \_\_\_\_\_

\_\_\_\_\_

Per ulteriore corso della denuncia in oggetto, occorre che la stessa venga integrata dai seguenti documenti:

- estratto del foglio di mappa in bollo più due copie;
- certificato di partita catastale in bollo;
- planimetria lotto in scala 1:500 con posizionamento del pozzo da almeno due punti certi (3 copie);
- particolari pozzo (pianta, sezione, livello dinamico e statico, impianto di eduazione) (3 copie);
- titolo di proprietà in fotocopia;
- corografia I.G.M. in scala 1:25000 con l'ubicazione del pozzo (app. intesa) (3 copie);
- dimostrazione dell'epoca di realizzazione del pozzo anche tramite dichiarazione sostitutiva di atto di notorietà rilasciata dall'attuale proprietario nella quale lo stesso dichiara l'anno in cui ha scavato il pozzo o se era già esistente all'atto dell'acquisto del terreno (1 copia in bollo);
- piano di massima utilizzazione delle acque reperite;
- se per uso domestico: copia della concessione o della sanatoria del fabbricato.
- attestazione del versamento di lire 60.000 da effettuarsi sul c/c postale n°11429966(\*)

Detti documenti dovranno essere prodotti a questo Ufficio entro gg. 30 (trenta) dalla data della presente.-

A documentazione acquisita la ditta dovrà presentarsi a quest'Ufficio per fissare la data e le modalità del sopralluogo per la misura di portata del pozzo.

Ai sensi dell'art.1 della Legge 05/01/1994 n. 36, l'acqua rinvenuta è pubblica, pertanto la ditta resta diffidata nell'utilizzare la stessa senza la preventiva autorizzazione.

(\*) intestato a Cassa Regionale del Banco di Sicilia - Siracusa, specificando nella causale "Capo 16 Capitolo n.4361 istruttoria domanda misura portata pozzi".

L'INGEGNERE CAPO

(A. Castiglione)

(ing. Troja)

# DICHIARAZIONE SOSTITUTIVA DI ATTO DI NOTORIETA'

Io sottoscritto

nato a

il

residente in

Via

## DICHIARO

sotto la mia personale responsabilità

che SUL FERRENO di mia proprietà posto in nota  
C/DA LENZARACCHI - SCALCA, DISTINTO IN CATASTO  
ALLA PARTITA 101604-F 161 - PART. 182, ESISTE UN  
POZZO TRAVECCATO REALIZZATO IN DATA ANTECEDENTE  
ALL'ANNO 1947.

Rilascio la presente in carta libera per gli usi i quali la legge non prescrive il bollo.



IL DICHIARANTE

## COMUNE DI SIRACUSA

Oggi

01/06/1994

avanti di me

è comparso al Sig.

della cui identità sono certo per avere esibito

della Prof. di S. N. il 5.11.70.

al quale mi ha reso la suesposta dichiarazione: l'ha sottoscritta in mia presenza, ai sensi dell'art. 20 Legge 4-1-1968, n. 15, dopo essere stato da me ammonito sulla responsabilità penale cui può andare incontro in caso di dichiarazione mendace.

Il Segretario

=====

TESTO UNICO N° 1775 DELL'11.12.1933 ART.103.

DENUNCIA POZZO TRIVELLATO IN C/DA Lenzavac=

che Scala.TENERE DI NOTO POSTO ALL'INTERNO..

DELLA PARTICELLA ..161 .. DEL FOGLIO 182 ...

=====

DITTA : .....

ALLEGATI :

- \_ PLANIMETRIA DEL FONDO IN SCALA 1:500 CON LA UBICAZIONE DEL POZZO.
- \_ SEZIONE STRATIGRAFICA DEL POZZO
- \_ PIANO DI UTILIZZO DELL'ACQUA RINVENUTA

NOTO 11 .....



PIANO DI MASSIMA UTILIZZAZIONE  
=====

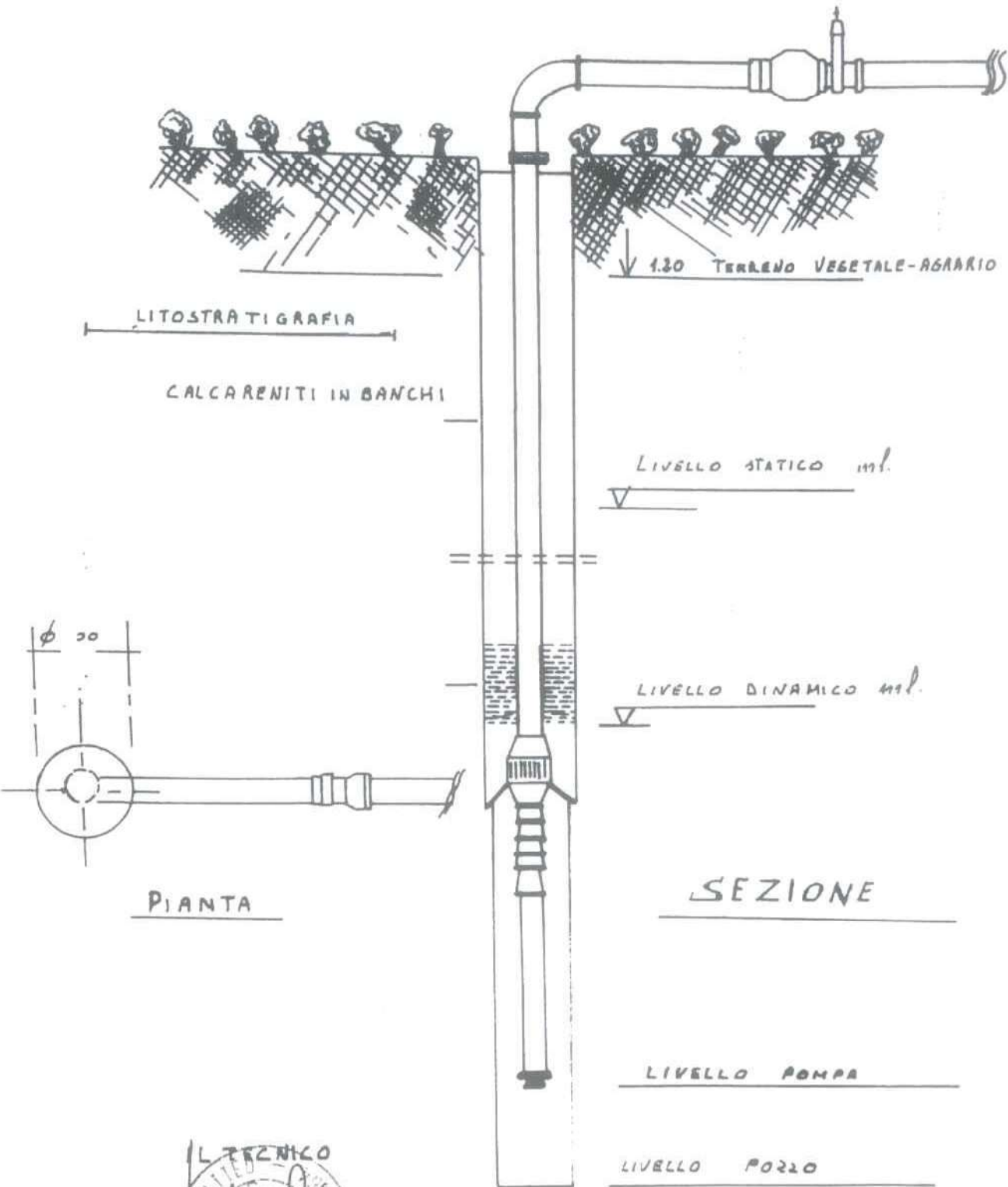
DITTA : .....nato a ....  
il ... e residente a ...  
in .....n° .....

L'utilizzo dell'acqua,prelevata dal pozzo trivellato,ubicato  
in NOTO nella C/da Lenzavacche Scala.....e più precisamente  
all'interno della particella .....151.... del F...182.....  
oggetto della presente denuncia verrà destinata al fabbisogno  
domestico per una famiglia composta da n°.....persone e per  
la irrigazione di un piccolo orticello circostante l'abitazio  
ne.

NOTO 11 .....



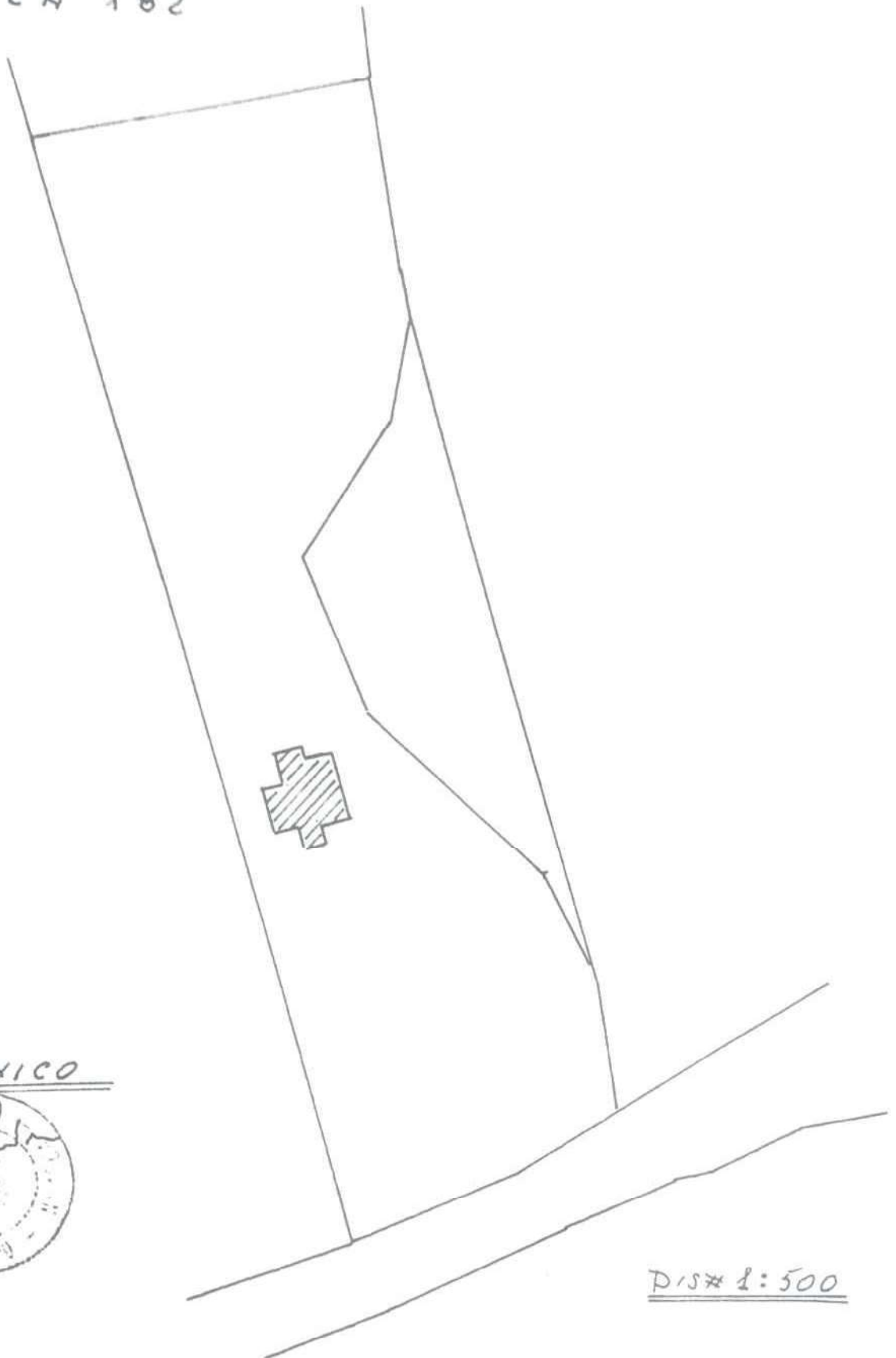
# SEZIONE STRATIGRAFICA E PIANTA





PLANIMETRIA DEL FONDO CON LA  
USICAZIONE DEL POZZO TRIVELLATO.

COMUNE DI NOTO  
CONTRADA "LENZAVACCHE SCAIA"  
FOGLIO 161  
PARTICELLA 182



IL TECNICO



Dis# 1:500





Regione Siciliana

Rit. nota Copia. 24/09/96  
Intagliata Pore

ASSESSORATO LAVORI PUBBLICI  
UFFICIO DEL GENIO CIVILE DI SIRACUSA

24 SET. 1996

Risposta a \_\_\_\_\_

del \_\_\_\_\_

Gruppo 2/2 N. di prot. 80051/T.G.

OGGETTO: Acquisizione dati relativi a denuncia  
porto sito in c. de. Leura vecchia del Comune di Noto.

Allegati N. 1

Al Geom. Intagliata Pore  
Via L. Spigno, 81  
Siracusa

In riferimento alla richiesta pervenuta  
si comunica che la pratica di denuncia del  
porto sito in c. de. Leura vecchia del Comune  
di Noto, F. 161 p. 182, è pervenuta a  
questo Ufficio in data 05.08.1994 e protocollata  
al n. 18641 ed è stata registrata al n. 2574. Per  
il medesimo porto è stata ~~presentata~~ presentata  
altra denuncia che è pervenuta a questo  
Ufficio in data 12.04.1995 e protocollata al  
n. 8116 ed è stata registrata al n. 3294.  
Si precisa che entrambe le denunce sono

Minutata da

Tronzo

il

23.09.1996

stato inoltrata e nome  
di

1.1  
1.1  
1.1  
~~che riguarda del fatto di cui trattasi  
si impone lo scrivente Ufficio~~

~~Le~~ <sup>Le</sup> ~~olte~~ <sup>olte</sup> dello scrivente Ufficio non risulta  
alcuna autorizzazione di polizia di acqua  
del fatto di cui trattasi.

Si allega cc. delle dichiarazioni  
sostitutive dell'atto di notorietà, ~~allegato~~  
prodotta dal sindacato  
ed allegata alla denuncia del 05.08.1994.





ALL'UFFICIO DEL GENIO CIVILE DI

SIRACUSA

12



12 APR. 1995  
X...  
L/2

Il sottoscritto ...  
nato a ...  
residente a ...  
proprietario di uno stacco di terreno sito in C/da Lenzavac=  
che\_Scala del Comune di Noto..distinto in catasto alla part. .  
..... F..161... part...182.....

3294-M  
Pozzo

DENUNCIA

ai sensi dell'art.103 del T.U.11.12.1933 n° 1775,che nella  
particella n°..161...esiste un pozzo trivellato scavato ante  
riormente all'anno ...1977.....,dichiara inoltre che allo sta  
to attuale il pozzo è fornito di idoneo impianto di solleva =  
mento e pertanto,

C H I E D E

che venga effettuata la relativa misurazione di portata.  
.Si allega alla presente.

- n° 1 copia dichiarazione sostitutiva dell'atto di notorietà
- n° 3 copie elaborati grafici;
- n° 3 copie corografia I.G.M. 1.25000 con ubicazione del pozzo
- n° 2 copie del titolo di proprietà di cui uno autentificato;
- n° 3 copie estratto del foglio di mappa

NOTO li 10 APR. 1995

Tronchino  
22/04/95

UFFICIO GENIO CIVILE - SIRACUSA	
N. 8116	sez. 2/2
Date	14 APR. 1995

CON ~~OSSERVANZA~~