

**Agenzia del Territorio
CATASTO FABBRICATI
Ufficio Provinciale di
Pescara**

Dichiarazione protocollo n. PE0266975 del 23/12/2008

Planimetria di u.i.u. in Comune di Torre De' Passeri

Via Gorizia

civ. 2

Identificativi Catastali:

Sezione:
Foglio: 7
Particella: 64
Subalterno: 14

Compilata da:
Lombardi Antonio Agostino
Iscritto all'albo:
Geometri

Prov. Pescara

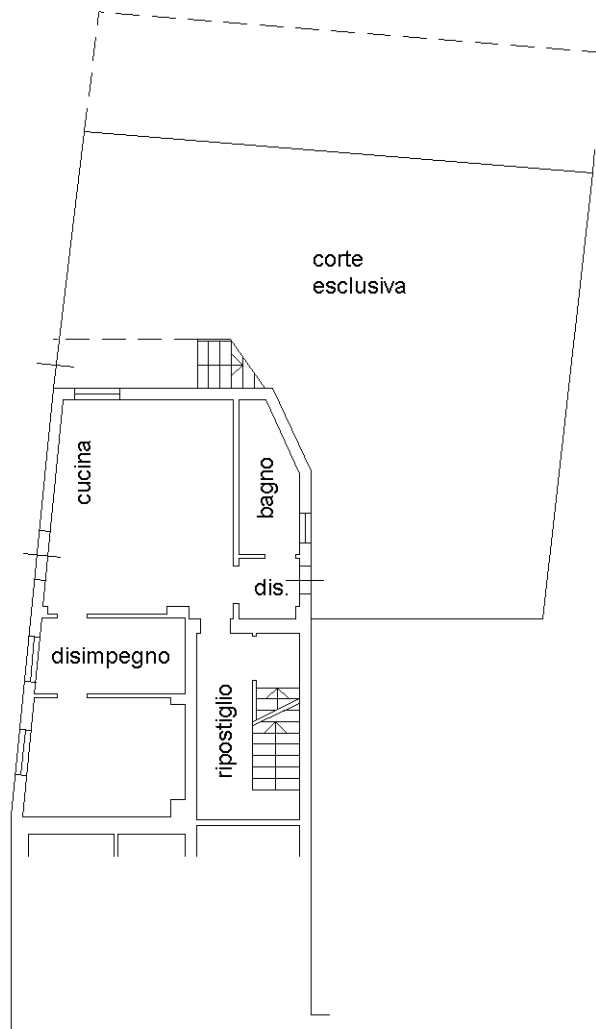
N. 835

Scheda n. 1

Scala 1:200

PIANO TERRA
h= 3,50

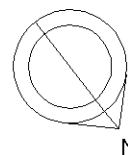
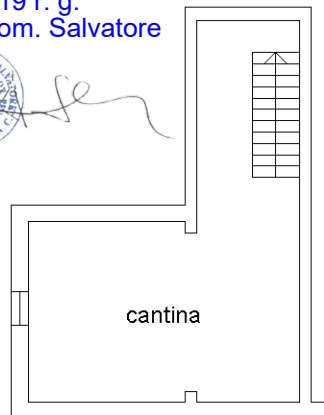
Via Gorizia



Via Settimio Di Battista

Tribunale di PESCARA - P. C. n. 4355/2019 r. g.
RELAZIONE DEL C.T.U. ANTINUCCI Geom. Salvatore
"Allegato 35"

PIANO SOTTOSTRADA
h= 4,00



Ultima planimetria in atti