

*Giacomo Trucco - Ingegnere - Savona*

**TRIBUNALE DI SAVONA**

**FALLIMENTO "LE GINESTRE SRL" - n. 3745**

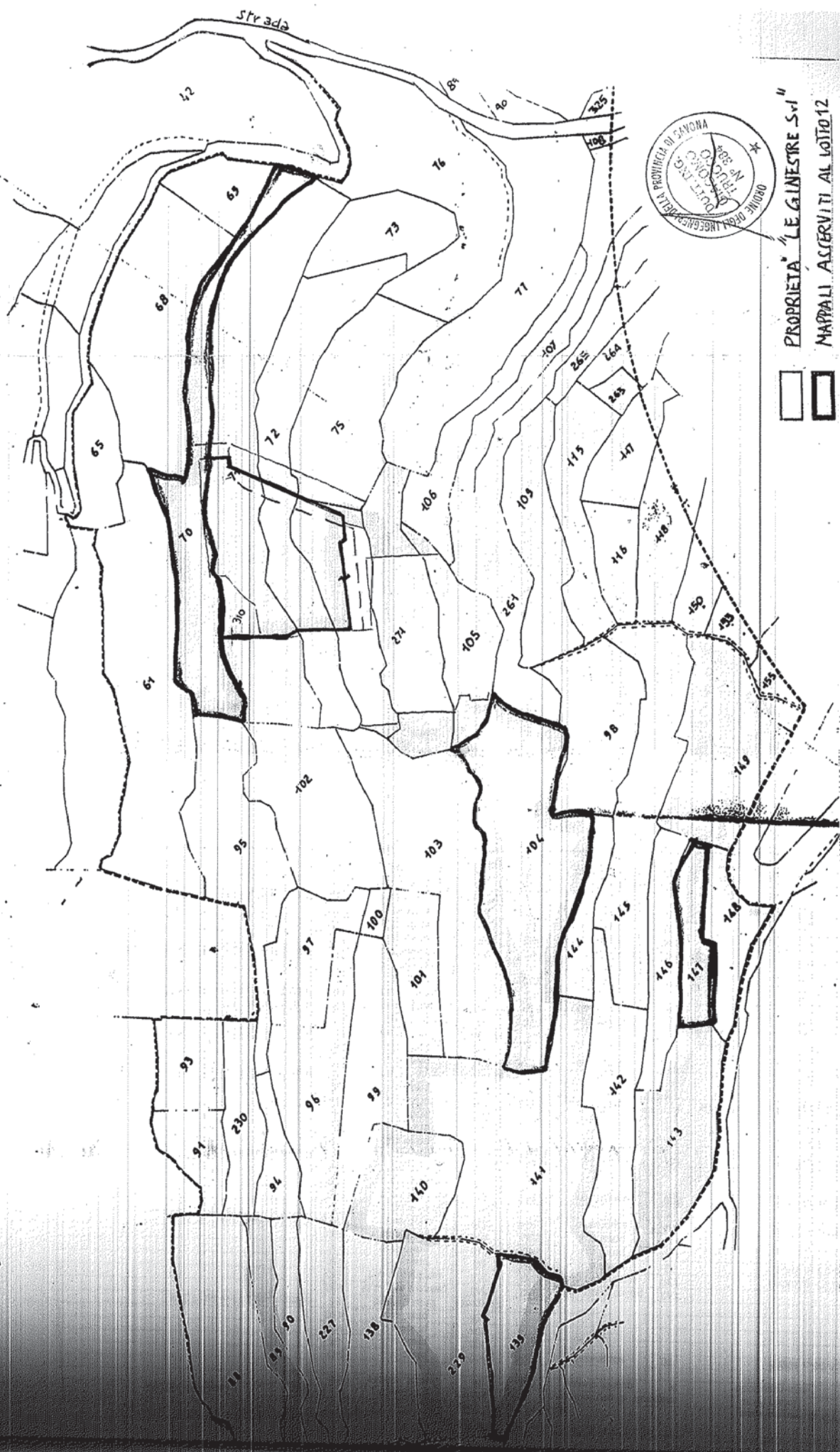
**PERIZIA DI STIMA PROPRIETA' IMMOBILIARE**


**FASCICOLO ALLEGATI**

- 01- Estratto di mappa storica NCT con indicazione della proprietà,  
e dei mappali asserviti al Lotto 12.
- 02-Tabella dati catastali NCT attuali e di provenienza;
- 01-Tabella stime relative al Lotto 1;
- 02-03-Estratti di mappa NCT con indicazione della proprietà;
- da 04 a 23- Visure NCEU e NCT;
- da 24 a 28- Estratto tavole di progetto;
- da 29 a 34- Tavole dimostrazione subalterni NCEU;
- da 35 a 47-Planimetrie NCEU;
- 48- Estratti cartografia PRG;
- N:22 Foto



*Dr. Ing. Giacomo Trucco - Via S. Andrea n. 8 - Tel. 019 8521541*




 PROPRIETA' "LE GINESTRE S.r.l."  
 MAPPAI ASCRIVITI AL LOTTO 12

COMUNE DI TESTICO NCT FG. 16

1:1000



PACIFICATO LE GINESIRE S.R.L. INDIVIDUAZIONE PROPRIETA' IMMOBILIARE in Comune di Testico (SV)									
N	ATTO di Provenienza Notaio Ricci data-reperitorio	mappali di provenienza		MAPPALI NCT Foglio 16		mappali di provenienza		MAPPALI NCT Foglio 16	
		N	qualità classe	N	mq	N	mq	N	mq
1	05/08/95-n.19965	70	soppresso	1.260		302	547	303	66
						304	166	305	430
						311/parte	X		
2	19/08/95- n.20046	143	pascolo arb. cl,U	980		Ente Urbano	51		
3	19/08/95 -n.20047	139	seminativo cl.1	X 630		pascolo arb. cl,U	980		
		89	prato cl.2	430		seminativo cl.1	630		
		140	prato cl.2	710		prato cl.2	430		
		147	prato cl.2	X 390		prato cl.2	710		
4	25/08/95- n.20142	104	soppresso	X 1.924		prato cl.2	390		
						soppresso	1.923		
5	09/10/95-n.20535	229	soppresso	1.310		seminativo cl.2	1		
						seminativo cl.1	635		
						seminativo cl.1	439		
6	13/10/95-n.20584	141	soppresso	2.290		seminativo cl.1	236		
						Ente Urbano	121		
						prato cl.2	1.095		
						prato cl.2	330		
						prato cl.2	744		
						prato cl.2	1.146		
						prato cl.2	99		
7	03/11/95-n.20763 da SOLEMAR	71	soppresso	1.863		Ente Urbano	618		
						prato cl.2	771		
						prato cl.2	242		
						Ente Urbano	181		
						bosco ceduo cl.1	570		
						soppresso	330		
						Ente Urbano	180		
						prato cl.2	230		
						seminativo cl.1	40		
						seminativo cl.1	86		
						prato cl.2	153		
						prato cl.2	21		
						prato cl.2	1.122		
8	16/11/95 n.20882	75	soppresso	1.204		Ente Urbano	82		
						bosco ceduo cl.1	1.840		
						seminativo cl.1	1.190		
9	16/11/1995-n.20883	149	seminativo cl.1	1.190		seminativo cl.1	1.190		
						seminativo cl.1	18.824		

parte mapp.311 di mq 1.262  
parte mapp.311 di mq 1.262  
confluisce nel 311  
VENDUTO atto19/6/98 n.48737 Not.F.Savastano  
Variazione geometrica del 16/10/97  
parte mapp.311 di mq 1.262

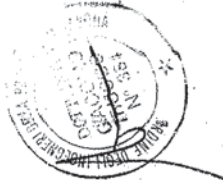
FALLIMENTO "LE GINESTRE" Srl,															
LOTTO 12 "Lottizzazione Pezzuolo e Colla Bassa" in Comune di TESTICO NCT Fg.16															
CASA	Piano	int.	unità	mapp./sub	Cat. cl.	Consist.	S. lorda	h	cantina	portico	giardino	S. comm	Prezzo	Stima	Stima
A	S1	da 1 a 6	n. 6 posti auto	311/da 1 a 6	C/6 cl.U	102	m <sup>2</sup>	m	m <sup>2</sup>	mq	mq	mq	Lire/mq	Lire	Euro
	T	1	appartamento	311/7	A/3 cl.U	vani 4	41,50	2,70	7,20	18,5	102	53,47	2.200.000	48.000.000	24.789,93
	T	2	appartamento	311/8	A/3 cl.U	vani 3,5	41,50	2,80	7,80	14	37,5	50,02	2.200.000	117.626.667	60.749,10
	T	3	appartamento	311/9	A/3 cl.U	vani 3,5	41,50	2,80	6,90	33,7	167,3	59,22	2.200.000	110.036.667	56.829,20
	1°	4	appartamento	311/10	A/3 cl.U	vani 3,5	41,50	2,80	7,20	8,6	25,4	47,61	2.500.000	130.274.833	67.281,34
	1°	5	appartamento	311/11	A/3 cl.U	vani 3,5	41,50	2,80	7,20	6		45,90	2.500.000	119.033.333	61.475,59
	1°	6	appartamento	311/12	A/3 cl.U	vani 3,5	41,50	2,80	7,20	11		47,57	2.500.000	114.750.000	59.263,43
	B	S1	da 7 a 12	311/da 13 a 19	C/6 cl.U	107		2,80							
	T	7	appartamento	311/20	A/3 cl.U	vani 4,5	57,18	2,80	6,20	29,30	88,50	71,96	2.000.000	56.000.000	28.921,59
	T-1°	8	appartamento	311/21	A/3 cl.U	vani 4	62,76	2,80	6,70	17,60		70,86	2.100.000	143.926.667	74.331,92
	T	9	appartamento	311/22	A/3 cl.U	vani 3	43,98	2,80	7,84	18,90	43,00	54,33	2.200.000	148.806.000	76.851,89
	T	10	appartamento	311/23	A/3 cl.U	vani 3,5	42,50	2,80	7,28	28,80	88,10	57,46	2.200.000	119.518.667	61.726,24
	1°	11	appartamento	311/24	A/3 cl.U	vani 5	52,18	2,80	11,76	35,80		68,03	2.200.000	126.419.333	65.290,14
	1°	12	appartamento	311/25	A/3 cl.U	vani 3,5	43,94	2,80	6,72	8,40		48,98	2.500.000	149.673.333	77.299,83
	1°	13	appartamento	311/26	A/3 cl.U	vani 4,0	42,50	2,80	6,72	19,68	51,24	53,01	2.400.000	122.450.000	63.240,15
						TOTALI	594,04		96,72	250,28	603,04	728,41		1.752.651.367	905.168,89



COMUNE DI TESTICO (SVI)

NCT F.G. 16

scala 1:1000



Ciappai

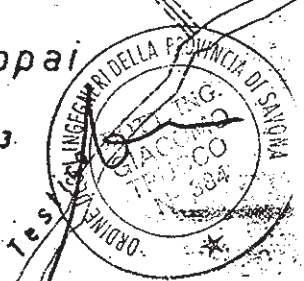

Pezzuolo

vicinale

Pezzuolo

S. Pietro

Alc 3



**Elenco immobili**  
**Situazione degli atti informatizzati al 03/09/2001**

Dati della richiesta

Catasto Fabbricati - Comune di TESTICO (Codice : L152)

Foglio: 16

Particella: 311

**ELENCO UNITÀ IMMOBILIARI INDIVIDUATE**

N.	Foglio	Particella	Sub.	Z.C.	Categoria	Classe	Consistenza	Pla	Rendita (L. - Euro)	Indirizzo
1	16	311	1	-	C/6	U	15 mq		76.500 - 39,51	REGIONE COLLA BASSA Piano: S1 Scala: A
2	16	311	2	-	C/6	U	15 mq		76.500 - 39,51	REGIONE COLLA BASSA Piano: S1 Scala: A
3	16	311	3	-	C/6	U	15 mq		76.500 - 39,51	REGIONE COLLA BASSA Piano: S1 Scala: A
4	16	311	4	-	C/6	U	14 mq		71.400 - 36,88	REGIONE COLLA BASSA Piano: S1 Scala: A
5	16	311	5	-	C/6	U	14 mq		71.400 - 36,88	REGIONE COLLA BASSA Piano: S1 Scala: A
6	16	311	6	-	C/6	U	29 mq		147.900 - 76,38	REGIONE COLLA BASSA Piano: S1 Scala: A
7	16	311	7	-	A/3	U	3, 5 vani		455.000 - 234,99	REGIONE COLLA BASSA n. 1 Piano: T Scala: A
8	16	311	8	-	A/3	U	4 vani		520.000 - 268,56	REGIONE COLLA BASSA n. 2 Piano: T Scala: A
9	16	311	9	-	A/3	U	3, 5 vani		455.000 - 234,99	REGIONE COLLA BASSA n. 3 Piano: T Scala: A
10	16	311	10	-	A/3	U	3, 5 vani		455.000 - 234,99	REGIONE COLLA BASSA n. 4 Piano: T Scala: A
11	16	311	11	-	A/3	U	3, 5 vani		455.000 - 234,99	REGIONE COLLA BASSA n. 5 Piano: T Scala: A
12	16	311	12	-	A/3	U	3, 5 vani		455.000 - 234,99	REGIONE COLLA BASSA n. 6 Piano: T Scala: A
13	16	311	13	-	C/6	U	13 mq		66.300 - 34,24	REGIONE COLLA BASSA Piano: S1 Scala: B
14	16	311	14	-	C/6	U	14 mq		71.400 - 36,88	REGIONE COLLA BASSA Piano: S1 Scala: B
15	16	311	15	-	C/6	U	22 mq		112.200 - 57,95	REGIONE COLLA BASSA Piano: S1 Scala: B
16	16	311	16	-	C/6	U	16 mq		81.600 - 42,14	REGIONE COLLA BASSA Piano: S1 Scala: B
17	16	311	17	-	C/6	U	15 mq		76.500 - 39,51	REGIONE COLLA BASSA Piano: S1 Scala: B
18	16	311	18	-	C/6	U	14 mq		71.400 - 36,88	REGIONE COLLA BASSA Piano: S1 Scala: B
19	16	311	19	-	C/6	U	13 mq		66.300 - 34,24	REGIONE COLLA BASSA Piano: S1 Scala: B
20	16	311	20	-	A/3	U	4, 5 vani		585.000 - 302,13	REGIONE COLLA BASSA n. 7 Piano: T Scala: B

**ELenco IMMOBILI**  
**Situazione degli atti informatizzati al 03/09/2001**

Pag. 2/24

Dati della richiesta		Catasto Fabbricati - Comune di TESTICO (Codice : L152)		Foglio: 16		Particella: 311			
21	16	311	21	-	A/3	U	4 vani	520.000 - 268,56	REGIONE COLLA BASSA n. 8 Piano: T - I Scala: B
22	16	311	22	-	A/3	U	3 vani	390.000 - 201,42	REGIONE COLLA BASSA n. 9 Piano: T Scala: B
23	16	311	23	-	A/3	U	3, 5 vani	455.000 - 234,99	REGIONE COLLA BASSA n. 10 Piano: T Scala: B
24	16	311	24	-	A/3	U	5 vani	650.000 - 335,7	REGIONE COLLA BASSA n. 11 Piano: I Scala: B
25	16	311	25	-	A/3	U	3, 5 vani	455.000 - 234,99	REGIONE COLLA BASSA n. 12 Piano: I Scala: B
26	16	311	26	-	A/3	U	4 vani	520.000 - 268,56	REGIONE COLLA BASSA n. 13 Piano: I Scala: B
27	16	311	27	-	-	-	-	-	REGIONE COLLA BASSA n. 13 Piano: SI
28	16	311	28	-	-	-	-	-	REGIONE COLLA BASSA n. 13 Piano: SI
29	16	311	29	-	-	-	-	-	REGIONE COLLA BASSA n. 13 Piano: T
30	16	311	30	-	-	-	-	-	REGIONE COLLA BASSA n. 13 Piano: T
31	16	311	31	-	-	-	-	-	REGIONE COLLA BASSA n. 13 Piano: SI
32	16	311	32	-	-	-	-	-	REGIONE COLLA BASSA n. 13 Piano: SI
33	16	311	33	-	-	-	-	-	REGIONE COLLA BASSA n. 13 Piano: T
34	16	311	34	-	-	-	-	-	REGIONE COLLA BASSA n. 13 Piano: T
35	16	311	35	-	-	-	-	-	REGIONE COLLA BASSA n. 13 Piano: T
36	16	311	36	-	-	-	-	-	REGIONE COLLA BASSA n. 13 Piano: T
37	16	311	37	-	-	-	-	-	REGIONE COLLA BASSA n. 13 Piano: T
38	16	311	38	-	-	-	-	-	REGIONE COLLA BASSA n. 13 Piano: T

Righe utili ai fini della liquidazione n. 59

Richiesta n. 115766

Importo della liquidazione : L. 7.500 - Euro 3,87



Data : 20/07/2000  
 Ora : 8.52.51

Ufficio del Territorio di Savona  
**Visura sintetica per immobile**  
 Situazione degli atti informatizzati al 20/07/2000

Visura n. 108235  
 Pag. 1/1 fine

Dati della richiesta	Catasto Terreni
	Comune di TESTICO (Codice : L152)
	Foglio: 16 Particella: 311

**AREA DI ENTI URBANI E PROMISCUI**

N.	DATI IDENTIFICATIVI		DATI DI CLASSAMENTO						DATI DERIVANTI DA		
	Foglio	Particella	Sub.	Porz.	Qualità	Classe	Superficie			Deduz	Reddito
							ha	are ca		Dominicale	Agrario
1	16	311		-	ENTE URBANO	-	12	62	-	-	-

Righe utili ai fini della liquidazione n. 10

Richiesta n. 36639

Importo della liquidazione : L. 2.500 - Euro 1,29

TIPO MAPPALE n. 16331. 1/1998 del  
 27/05/1998 in atti dal 27/05/1998 ATTO IN  
 DEROGA

Data : 03/09/2001  
Ora : 9.42.55

Ufficio del Territorio di Savona  
**Visura per partita**  
Situazione degli atti informatizzati al 03/09/2001

Visura n. 159257  
Pag. 1 Segue

Dati della richiesta		Catasto Terreni Comune di TESTICO (Codice : L152 ) Partita: 2167
----------------------	--	--

**INTESTATO**

N.	DATI ANAGRAFICI		CODICE FISCALE	DIRITTI E ONERI REALI
1	LE GINESTRE S. R.L.			

**IMMOBILI**

N.	DATI IDENTIFICATIVI			Porz.	Qualità	Classe	DATI DI CLASSAMENTO			Reddito	DATI DERIVANTI DA	
	Foglio	Particella	Sub.				Superficie ha are ca	Deduz	Dominicale			Agrario
1	16	73		-	BOSCO CEDUO	1	05	70	-	L. 228 Euro 0,12	L. 114 Euro 0,06	ISTRUMENTO (ATTO PUBBLICO) n. 171. 1/1996 del 03/11/1995 in atti dal 14/10/1997

N.	DATI IDENTIFICATIVI			Porz.	Qualità	Classe	DATI DI CLASSAMENTO			Reddito	DATI DERIVANTI DA	
	Foglio	Particella	Sub.				Superficie ha are ca	Deduz	Dominicale			Agrario
2	16	105		-	SEMINATIVO	1	00	40	-	L. 380 Euro 0,2	L. 300 Euro 0,15	ISTRUMENTO (ATTO PUBBLICO) n. 171. 1/1996 del 03/11/1995 in atti dal 14/10/1997

Data : 03/09/2001  
Ora : 9,42/55

Ufficio del Territorio di Savona

Visura per partita

Situazione degli atti informatizzati al 03/09/2001

Stampa: 03/09/2001  
Pag. 2/2 Segno

N.	DATI IDENTIFICATIVI				DATI DI CLASSAMENTO				DATI DERIVANTI DA	
	Foglio	Particella	Sub.	Porz. Qualità	Classe	Superficie ha are ca	Deduz	Reddito		
3	16	271		- PRATO	2	02 30	-	Dominicale L. 690 Euro 0,36	Agrario L. 920 Euro 0,48	ISTRUMENTO (ATTO PUBBLICO) n. 171. 1/1996 del 03/11/1995 in atti dal 14/10/1997

3

N.	DATI IDENTIFICATIVI				DATI DI CLASSAMENTO				DATI DERIVANTI DA	
	Foglio	Particella	Sub.	Porz. Qualità	Classe	Superficie ha are ca	Deduz	Reddito		
4	16	293		- SEMINATIVO	1	00 85	-	Dominicale L. 808 Euro 0,42	Agrario L. 638 Euro 0,33	VARIAZIONE GEOMETRICA n. 13993. 1/1997 del 16/10/1997 in atti dal 16/10/1997
Annotazioni: VARIA CON LE PARTICELLE: 296										

4

N.	DATI IDENTIFICATIVI				DATI DI CLASSAMENTO				DATI DERIVANTI DA	
	Foglio	Particella	Sub.	Porz. Qualità	Classe	Superficie ha are ca	Deduz	Reddito		
5	16	294		- PRATO	2	01 53	-	Dominicale L. 459 Euro 0,24	Agrario L. 612 Euro 0,32	ISTRUMENTO (ATTO PUBBLICO) n. 171. 1/1996 del 03/11/1995 in atti dal 14/10/1997

5

Data: 03/09/2001

Ora: 9:42:55

Ufficio del Territorio di Savona

Visura per partita

Situazione degli atti informatizzati al 03/09/2001

Visura n. 159257

Pag. 3 Segue

N.	DATI IDENTIFICATIVI				DATI DI CLASSAMENTO				DATI DERIVANTI DA		
	Foglio	Particella	Sub.	Porz.	Qualità	Classe	Superficie ha are ca	Deduz		Reddito	
6	16	295		-	PRATO	2	00 21	-	Dominicale L. 63 Euro 0,03	Agrario L. 84 Euro 0,04	ISTRUMENTO (ATTO PUBBLICO) n. 171. 1/1996 del 03/11/1995 in atti dal 14/10/1997

N.	DATI IDENTIFICATIVI				DATI DI CLASSAMENTO				DATI DERIVANTI DA		
	Foglio	Particella	Sub.	Porz.	Qualità	Classe	Superficie ha are ca	Deduz		Reddito	
7	16	302		-	PRATO	2	05 47	-	Dominicale L. 1.641 Euro 0,85	Agrario L. 2.188 Euro 1,13	FRAZIONAMENTO n. 16224. 1/1998 del 27/05/1998 in atti dal 27/05/1998

N.	DATI IDENTIFICATIVI				DATI DI CLASSAMENTO				DATI DERIVANTI DA		
	Foglio	Particella	Sub.	Porz.	Qualità	Classe	Superficie ha are ca	Deduz		Reddito	
8	16	303		-	PRATO	2	00 66	-	Dominicale L. 198 Euro 0,1	Agrario L. 264 Euro 0,14	FRAZIONAMENTO n. 16224. 1/1998 del 27/05/1998 in atti dal 27/05/1998

N.	DATI IDENTIFICATIVI				DATI DI CLASSAMENTO				DATI DERIVANTI DA		
	Foglio	Particella	Sub.	Porz.	Qualità	Classe	Superficie ha are ca	Deduz		Reddito	
9	16	304		-	PRATO	2	01 66	-	Dominicale L. 498 Euro 0,26	Agrario L. 664 Euro 0,34	FRAZIONAMENTO n. 16224. 1/1998 del 27/05/1998 in atti dal 27/05/1998

Data : 03/09/2001  
Ora : 9.42.55

Ufficio del Territorio di Savona

Visura per partita

Situazione degli atti informatizzati al 03/09/2001

Visura n. 159257  
Pag. 4 Segue

N.	DATI IDENTIFICATIVI		Porz.	Qualità	Classe	DATI DI CLASSAMENTO			DATI DERIVANTI DA
	Foglio	Particella				Sub.	Superficie ha are ca	Deduz	
10	16	305	-	PRATO	2	04 30	-	Dominicale L. 1.290 Agrario Euro 0,67 L. 1.720 Euro 0,89	FRAZIONAMENTO n. 16224. 1/1998 del 27/05/1998 in atti dal 27/05/1998

3

N.	DATI IDENTIFICATIVI		Porz.	Qualità	Classe	DATI DI CLASSAMENTO			DATI DERIVANTI DA
	Foglio	Particella				Sub.	Superficie ha are ca	Deduz	
11	16	306	-	PRATO	2	11 46	-	Dominicale L. 3.438 Agrario Euro 1,78 L. 4.584 Euro 2,37	FRAZIONAMENTO n. 16224. 1/1998 del 27/05/1998 in atti dal 27/05/1998

3

N.	DATI IDENTIFICATIVI		Porz.	Qualità	Classe	DATI DI CLASSAMENTO			DATI DERIVANTI DA
	Foglio	Particella				Sub.	Superficie ha are ca	Deduz	
12	16	307	-	PRATO	2	07 71	-	Dominicale L. 2.313 Agrario Euro 1,19 L. 3.084 Euro 1,59	FRAZIONAMENTO n. 16224. 1/1998 del 27/05/1998 in atti dal 27/05/1998

3

N.	DATI IDENTIFICATIVI		Porz.	Qualità	Classe	DATI DI CLASSAMENTO			DATI DERIVANTI DA
	Foglio	Particella				Sub.	Superficie ha are ca	Deduz	
13	16	308	-	PRATO	2	11 22	-	Dominicale L. 3.366 Agrario Euro 1,74 L. 4.488 Euro 2,32	FRAZIONAMENTO n. 16224. 1/1998 del 27/05/1998 in atti dal 27/05/1998

3

Data : 03/09/2001  
Ora : 9.42.55

Ufficio del Territorio di Savona

Visura per partita

Situazione degli atti informatizzati al 03/09/2001

Visura n. 59257

Pag. 5/10

N.	DATI IDENTIFICATIVI			DATI DI CLASSAMENTO				DATI DERIVANTI DA					
	Foglio	Particella	Sub.	Porz.	Qualità	Classe	Superficie ha are ca	Deduz	Reddito	Dominicale	Agrario	FRAZIONAMENTO n.	In atti dal
14	16	309		-	PRATO	2	02 42	-		L. 726	L. 968	16224.	1/1998 del
										Euro 0,37	Euro 0,5		27/05/1998 in atti dal 27/05/1998

N.	DATI IDENTIFICATIVI			DATI DI CLASSAMENTO				DATI DERIVANTI DA					
	Foglio	Particella	Sub.	Porz.	Qualità	Classe	Superficie ha are ca	Deduz	Reddito	Dominicale	Agrario	FRAZIONAMENTO n.	In atti dal
15	16	310		-	PRATO	2	00 99	-		L. 297	L. 396	16224.	1/1998 del
										Euro 0,15	Euro 0,2		27/05/1998 in atti dal 27/05/1998

**TOTALI DI PARTITA**

Intestati	1
Particelle	15
Redd. Dominicale	L. 16.395 - Euro 8,47
Superficie	0.56.88
Subalterni	0
Redd. Agrario	L. 21.024 - Euro 10,86

Righe utili ai fini della liquidazione n. 60

Richiesta n. 115766

Importo della liquidazione : L. 7.500 - Euro 3,87

Data : 06/06/2000  
Ora : 11.45.03

Ufficio del Territorio di Savona

Visura per immobile

Situazione degli atti informatizzati al 06/06/2000

Visura n. 78553

Pag. 1/1 Fine

<b>Dati della richiesta</b>	Catasto Terreni Comune di TESTICO (Codice : L152) Foglio: 16 Particella: 76
-----------------------------	--

**IMMOBILE**

N.	DATI IDENTIFICATIVI		DATI DI CLASSAMENTO				DATI DERIVANTI DA		
	Foglio	Particella	Sub.	Porz.	Qualità	Classe	Superficie	Deduz	Reddito
1	16	76		-	BOSCO CEDUO	1	ha 18 40	-	Dominicale L. 736 Euro 0,38
Partita							Euro 0,19		

**INTESTATO**

N.	DATI ANAGRAFICI	CODICE FISCALE	DIRITTI E ONERI REALI
1	LE GINESTRE S. R. L. con sede in ALBENGA		Proprieta' per 1000/1000
DATI DERIVANTI DA		ISTRUMENTO (ATTO PUBBLICO) n. 177. 1/1996 del 16/11/1995 in atti dal 05/11/1997 Repertorio: 20882 Rogante: NOT. RICCI Sede: ALBENGA	

Righe utili ai fini della liquidazione n. 15      Richiesta n. 26885      Importo della liquidazione : L. 2.500 - Euro 1,29

Data: 29/07/2000  
Ora: 10.09.42

Ufficio del Territorio di Savona  
Visura per immobile

Situazione degli atti informatizzati al 29/07/2000

Visura n. 114/91  
Pag. 1/ Fine

Dati della richiesta		Catasto Terreni	
		Comune di TESTICO (Codice : L152)	
		Foglio: 16	
		Particella: 349	

**IMMOBILE**

N.	DATI IDENTIFICATIVI			DATI DI CLASSAMENTO				DATI DERIVANTI DA				
	Foglio	Particella	Sub.	Porz.	Qualità	Classe	Superficie ha		are ca	Deduz	Reddito	Dominicale
1	16	349	-	-	SEMINATIVO	2	03	68	-	-	L. 2.760	L. 2.392
											Euro 1,42	Euro 1,23
												FRAZIONAMENTO n. 21980. 1/2000 del 13/05/2000 in atti dal 13/05/2000 (protocollo n. 49461)

**INTESTATO**

N.		DATI ANAGRAFICI		CODICE FISCALE		DIRITTI E ONERI REALI
1						

Righe utili ai fini della liquidazione n. 13      Richiesta n. 38697      Importo della liquidazione : L. 2.500 - Euro 1,29

ALL. 7



Data: 25/02/2002 - Ora: 12:12:52

**Visura per immobile**  
**Situazione degli atti informatizzati al 25/02/2002**

Visura n. 37078 Pag. 1 Fine

Dati della richiesta		Comune di TESTICO (Codice : L152) (Provincia di Savona)		DATI DERIVANTI DA					
Catasto Terreni		Foglio: 16		FRAZIONAMENTO n. 21980. 1/2000 del					
IMMOBILE		Particella: 350		13/05/2000 in atti dal 13/05/2000 (protocollo					
N. DATI IDENTIFICATIVI		DATI DI CLASSAMENTO		n. 49461)					
Foglio	Particella	Sub	Porz.	Qualità	Classe	Superficie (m²)	Deduz.	Reddito	
1	16	350	-	SEMINATIVO	2	01 06	-	Dominicale	Agrario
								Euro 0,41	Euro 0,36
								L. 795	L. 689

**INTESTATO**

N.	DATI ANAGRAFICI	CODICE FISCALE	DIRITTI E ONERI REALI
1			

Righe ..... 1 ..... Immobile n. 143379 importo della liquidazione : Euro 1,29

Data: 06/06/2000  
Ora: 11.4619

Ufficio del Territorio di Savona  
**Visura per immobile**  
Situazione degli atti informatizzati al 06/06/2000

Visura: 78568  
Pag: 1 Fine

**Dati della richiesta**  
 Catasto Terreni  
 Comune di TESTICO (Codice : L152)  
 Foglio: 16  
 Particella: 353

**IMMOBILE**

N.	DATI IDENTIFICATIVI		DATI DI CLASSAMENTO				DATI DERIVANTI DA				
	Foglio	Particella	Sub.	Porz.	Qualità	Classe		Superficie ha	Deduz are ca	Reddito	
1	16	353	-	-	PRATO	2	10 95	-	Dominicale L. 3.285 Euro 1,7	Agrario L. 4.380 Euro 2,26	FRAZIONAMENTO n. 21980, 1/2000 del 13/05/2000 in atti dal 13/05/2000 (protocollo n. 49461)

**INTESTATO**

N.	DATI ANAGRAFICI	DIRITTI E ONERI REALI
1	Richiesta n. 26885	Proprieta' per 1000/1000
	Importo della liquidazione : L. 2.500	Euro 1,29

Data : 12/07/2000  
Ora : 9:21:16

Ufficio del Territorio di Savona

Visura per immobile

Situazione degli atti informatizzati al 12/07/2000

Numero: 102699

Pagina: Fine

**Dati della richiesta**

Catasto Terreni  
Comune di TESTICO (Codice : L152)  
Foglio: 16      Particella: 354

**IMMOBILE**

N.	DATI IDENTIFICATIVI		DATI DI CLASSAMENTO				DATI DERIVANTI DA *				
	Foglio	Particella	Sub.	Porz.	Qualità	Classe		Superficie ha	are ca	Deduz	Reddito
1	16	354	-	-	PRATO	2	03	30	-	L. 990 Euro 0,51  L. 1.320 Euro 0,68	FRAZIONAMENTO n. 21980. 1/2000 del 13/05/2000 in atti dal 13/05/2000 (protocollo n. 49461)

**INTESTATO**

N.	DATI ANAGRAFICI	CODICE FISCALE	DIRITTI E ONERI REALI
1			Proprieta' per 1000/1000

Righe L. 13 della liquidazione n. 13

Richiesta n. 34930

Importo della liquidazione : L. 2.500

- Euro 1,29

ALL. 10

Data: 06/06/2000  
Ora: 11.47.08

Ufficio del Territorio di Savona  
**Visura per immobile**  
Situazione degli atti informatizzati al 06/06/2000

Versione 7.000  
Pag. 1/1

**Dati della richiesta**

Catasto Terreni  
Comune di TESTICO (Codice : L152)  
Foglio: 16      Particella: 357

**IMMOBILE**

N.	DATI IDENTIFICATIVI		DATI DI CLASSAMENTO				DATI DERIVANTI DA							
	Foglio	Particella	Sub.	Porz.	Qualità	Classe		Superficie ha	are	oa	Deduz	Reddito	Dominicale	Agrario
1	16	357		-	SEMINATIVO	1	04	39	-			L. 4.170 Euro 2,15	L. 3.292 Euro 1,7	FRAZIONAMENTO n. 21980. 1/2000 del 13/05/2000 in atti dal 13/05/2000 (protocollo n. 49461)

**INTESTATO**

N.	DATI ANAGRAFICI	CODICE FISCALE	DIRITTI E ONERI REALI
1			Proprieta' per 1000/1000

Righe U... di ... della liquidazione n. 13      Richiesta n. 26885      Importo della liquidazione: L. 2.500 - Euro 1,29

Data: 12/07/2000  
Ora: 9.20.35

Ufficio del Territorio di Savona  
Visura per immobile

Verbale 102695

Pagina 1 Rine

Situazione degli atti informatizzati al 12/07/2000

Dati della richiesta		Catasto Terreni	
		Comune di TESTICO (Codice: L152)	
		Foglio: 16	
		Particella: 358	

**IMMOBILE**

N.	DATI IDENTIFICATIVI		DATI DI CLASSAMENTO				DATI DERIVANTI DA										
	Foglio	Particella	Sub.	Porz.	Qualità	Classe		Superficie ha	Deduz are ca	Deduz	Reddito						
1	16	358			SEMINATIVO	1	02	36	-								FRAZIONAMENTO n. 2/1980. 1/2000 del 13/05/2000 in atti dal 13/05/2000 (protocollo n. 49461)

**INTESTATO**

N.		DATI ANAGRAFICI		CODICE FISCALE		DIRITTI E ONERI REALI
1						Proprieta' per 1000/1000

Righe utili ai fini della liquidazione n. 13

Richiesta n. 34930

Importo della liquidazione: L. 2.500

- Euro 1,29

Data : 06/06/2000  
Ora : 11.45.50

Ufficio del Territorio di Savona

Visura per immobile

Situazione degli atti informatizzati al 06/06/2000

Visura n. 78556

Pag. 1/1 Fine

Dati della richiesta	Catasto Terreni
	Comune di TESTICO (Codice : L152)
	Foglio: 16      Particella: 139

**IMMOBILE**

N.	DATI IDENTIFICATIVI		DATI DI CLASSAMENTO				DATI DERIVANTI DA						
	Foglio	Particella	Sub.	Porz.	Qualità	Classe		Superficie	Deduz	Reddito			
1	16	139		-	SEMINATIVO	1	ha	are	ca	Dominicale	Agrario	L. 5.985	L. 4.725
	Partita						Euro 3,09		Euro 2,44				

**INTESTATO**

N.	1	DATI ANAGRAFICI	CODICE FISCALE	DIRITTI E ONERI REALI
DATI DERIVANTI DA	ISTRUMENTO (ATTO PUBBLICO) n. 3764. 1/1995 del 19/08/1995 in atti dal 31/10/1997 Repertorio: 20046 Rogante: NOT. RICCI			
	Sede: ALBENGA			

Righe utili ai fini della liquidazione n. 15      Richiesta n. 26885      Importo della liquidazione : L. 2.500 - Euro 1,29

ALL.13

Data : 06/06/2000

Ora : 11.46/30

Ufficio del Territorio di Savona

Visura per immobile

Situazione degli atti informatizzati al 06/06/2000

Numero: 7388

Page: 1/1 Fine

Dati della richiesta		Catasto Terreni	
Comune di TESTICO (Codice : L152)		Foglio: 16	
Particella: 143			

**IMMOBILE**

N.	DATI IDENTIFICATIVI		DATI DI CLASSAMENTO				DATI DERIVANTI DA					
	Foglio	Particella	Sub.	Porz.	Qualità	Classe	Superficie ha	Deduz are ca	Deduz	Reddito	Dominicale	Agrario
1	16	143		-	PASCOLO ARB	U	09 80	-		L. 1.470	L. 1.372	Euro 0,71
Partita												2192

**INTESTATO**

N.	DATI ANAGRAFICI	CODICE FISCALE	DIRITTI E ONERI REALI
1	ISTRUMENTO (ATTO PUBBLICO) n. 3766. 1/1995 del 05/08/1995 in atti dal 31/10/1997 Repertorio: 19965 Rogante: NOT. RICCI		Proprieta' per 1000/1000

Righe utili al fini della liquidazione n. 15

Richiesta n. 26885

Importo della liquidazione : L. 2. 500 - Euro 1 , 29

Data: 05/06/2000  
 Ora: 11:46:40

Ufficio del Territorio di Savona  
 Visura per immobile

Situazione degli atti informatizzati al 06/06/2000

Visura n. 15  
 Pag. 1/1

Dati della richiesta	Catasto Terreni	Comune di TESTICO (Codice : L152)	Particella: 147
	Foglio: 16		

**IMMOBILE**

N.	DATI IDENTIFICATIVI		DATI DI CLASSAMENTO				DATI DERIVANTI DA			
	Foglio	Particella	Sub.	Porz.	Qualità	Classe		Superficie ha afe ca	Deduz	Reddito
1	16	147		-	PRATO	2	03 90	-	Dominicale L. 1.170 Euro 0,6	Agrario L. 1.560 Euro 0,8
Partita				2192						

**INTESTATO**

N.	1	DATI ANAGRAFICI	CODICE FISCAI F	DIRITTI E ONERI REALI
DATI		Comune di ALBENGA		Proprieta' per 1000/1000
Righe utili ai fini della liquidazione n. 15		Richiesta n. 26885	Importo della liquidazione : L. 2.500	Euro 1,29

ALL.15



Data : 06/06/2000  
Ora : 11.46.50

Ufficio del Territorio di Savona  
Visura per immobile

Situazione degli atti informatizzati al 06/06/2000

Visura n. 76562

Pag. 1/1 Raro

Dati della richiesta		Catasto Terreni	
		Comune di TESTICO (Codice : L.152)	
		Foglio: 16	
		Particella: 149	

**IMMOBILE**

N.	DATI IDENTIFICATIVI		DATI DI CLASSAMENTO				DATI DERIVANTI DA				
	Foglio	Particella	Sub.	Porz.	Qualità	Classe		Superficie ha	Deduz	Reddito	
1	16	149		-	SEMINATIVO	1	11 90	-	Dominicale L. 11.305 Euro 5,84	Agrario L. 8.925 Euro 4,61	
Partita											

**INTESTATO**

N.		DATI ANAGRAFICI		CODICE FISCALE		DIRITTI E ONERI REALI
1						Proprieta' per 1000/1000
DATI DERIVANTI DA		ISTRUMENTO (ATTO PUBBLICO) n. 178. 1/1996 del 16/11/1995 in atti dal 05/11/1997 Repertorio: 20883 Rogante: NOT. RICCI Sede: ALBENGA				

Righe utili ai fini della liquidazione n. 15      Richiesta n. 26885      Importo della liquidazione : L. 2.500 - Euro 1,29