

MINISTERO DELLE FINANZE


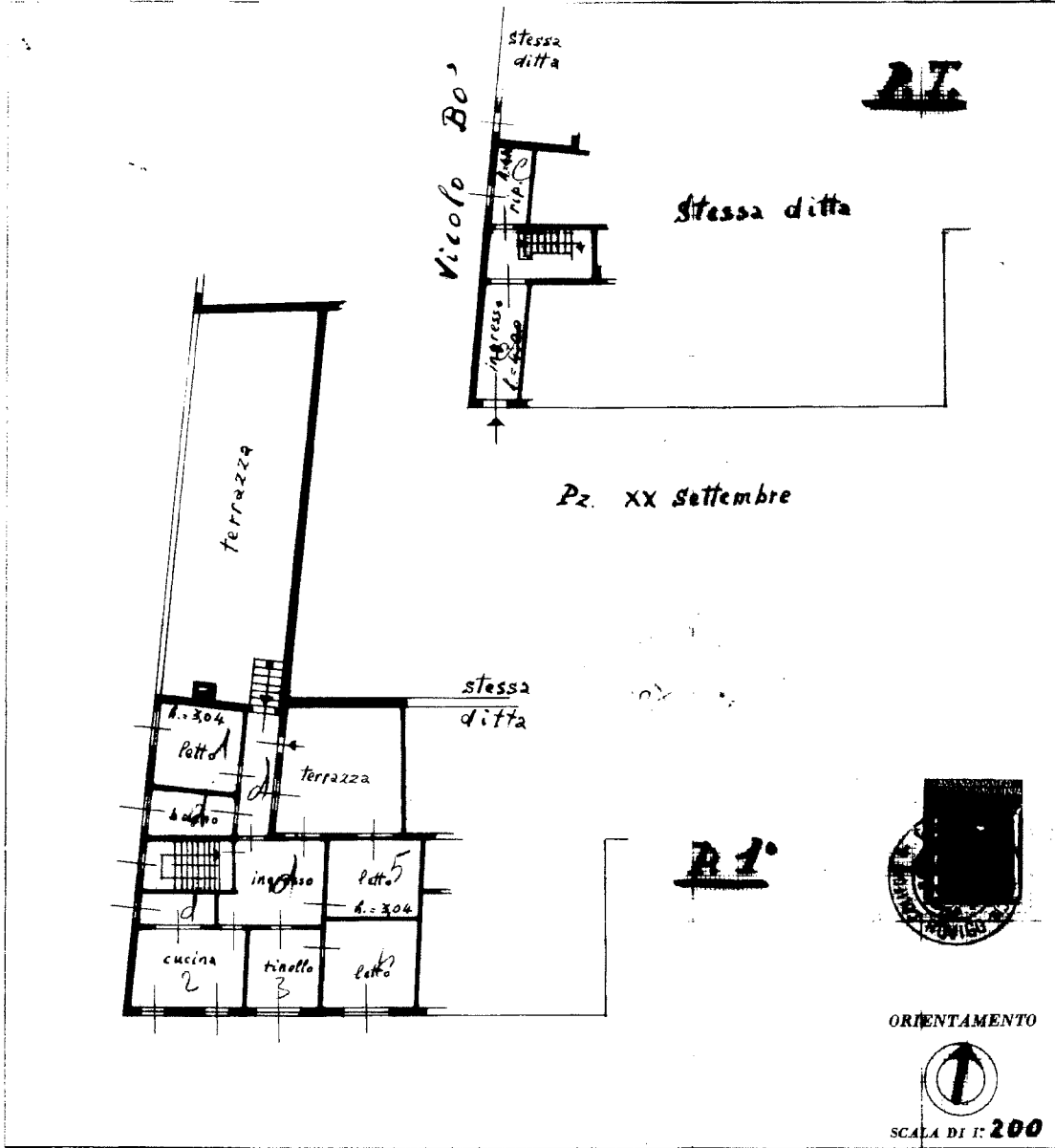
DIREZIONE GENERALE DEL CATASTO E DEI SERVIZI TECNICI ERARIALI

Lire 15

CATASTO EDILIZIO URBANO

Adria Via P. XX Settembre

Ronga



Catasto dei Fabbricati - Situazione al 18/12/2023 - Comune di ADRIA(A059) - < Sez. urbana AD - Foglio 44 - Particella 145 - Subalterno 1 >
PIAZZA XX SETTEMBRE n. 5 Piano T-1

Ultima planimetria in atti

**Agenzia del Territorio
CATASTO FABBRICATI
Ufficio Provinciale di
Rovigo**

Dichiarazione protocollo n. RO0059668 del 24/08/2006

Planimetria di u.i.u. in Comune di Adria

Piazza Xx Settembre

civ. 6

Identificativi Catastali:

Sezione: AD

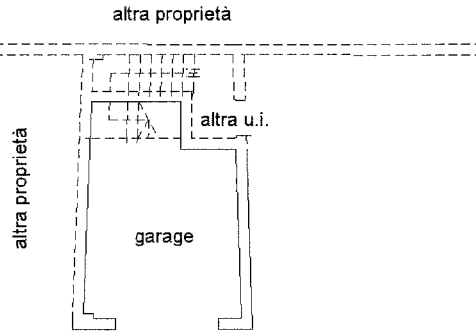
Foglio: 44

Particella: 145

Subalterno: 5

Scheda n. 1

Scala 1:200

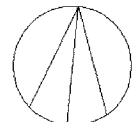


PIANO TERRA
H= 420 cm

Ultima planimetria in atti

Data: 18/12/2023 - n. T34647 - Richiedente: RGGRRT65P01G836J

Totale schede: 1 - Formato di acquisizione: A4(210x297) - Formato stampa richiesto: A4(210x297)



**Agenzia del Territorio
CATASTO FABBRICATI
Ufficio Provinciale di
Rovigo**

Dichiarazione protocollo n. RO0059668 del 24/08/2006

Planimetria di u.i.u. in Comune di Adria

Piazza Xx Settembre

civ.

Identificativi Catastali:

Sezione: AD

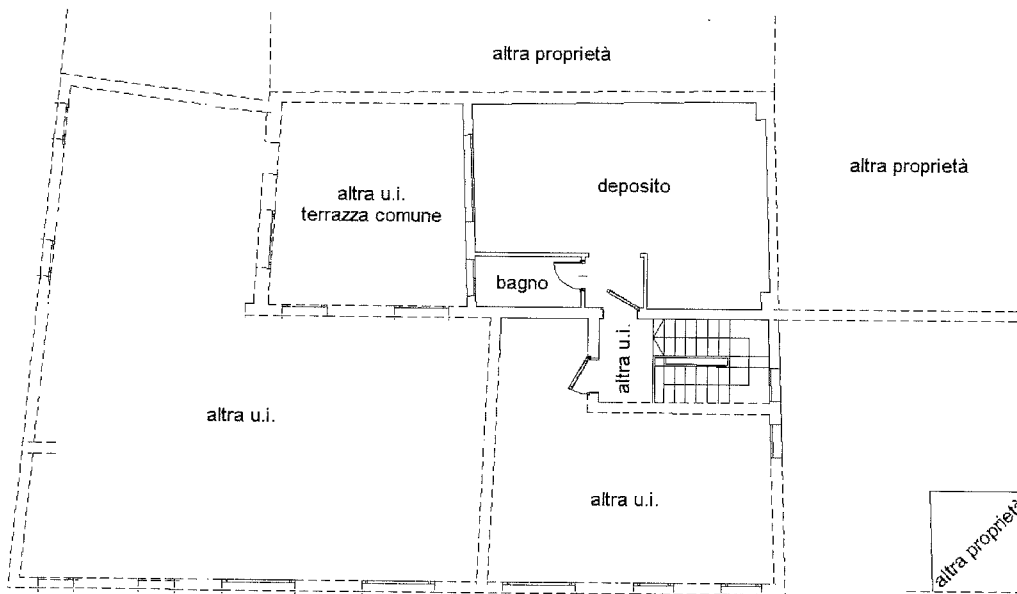
Foglio: 44

Particella: 145

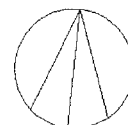
Subalterno: 7

Scheda n. 1

Scala 1:200



PIANO PRIMO
H= 280 cm



Ultima planimetria in atti

Data: 18/12/2023 - n. T34648 - Richiedente: RGRRRT65P01G836J

Totale schede: 1 - Formato di acquisizione: A4(210x297) - Formato stampa richiesto: A4(210x297)

