

MODULARIO  
F. rig. rend. 497



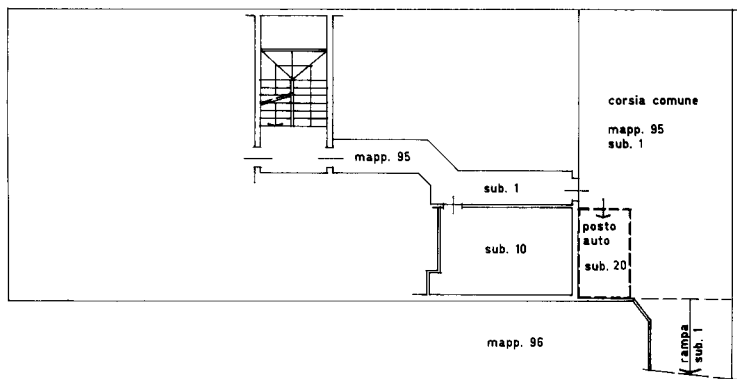
MINISTERO DELLE FINANZE  
DIPARTIMENTO DEL TERRITORIO  
**CATASTO EDILIZIO URBANO** (RDL 13-4-1939, n. 652)

MOD. BN (CEU)

LIRE  
500

Planimetria di u.i.u. in Comune di BERNAREGGIO via PIETRO NENNI -civ. ....

PIANO INTERRATO



ORIENTAMENTO



SCALA DI 1:200


Dichiarazione di N.C.   
Denuncia di variazione

Compilata dal P.I.E. CARIZZONI GIORGIO  
(Titolo, cognome e nome)

RISERVATO ALL'UFFICIO

Identificativi catastali  
F. 12  
n. 95 sub. 20

Iscritto all'albo de I. PERITI INDUSTRIALI  
della provincia di MILANO n. 4792  
data 11.04.97 Firma *[Signature]*



mapa 01  
Catasto dei Fabbricati - Situazione al 26/01/2024 - Comune di BERNAREGGIO(A802) - < Foglio 12 - Particella 95 - Subalterno 20 >  
VIA PIETRO NENNI n. SC Piano S1

Ultima planimetria in atti

MODULARIO  
F. rig. rend. 497



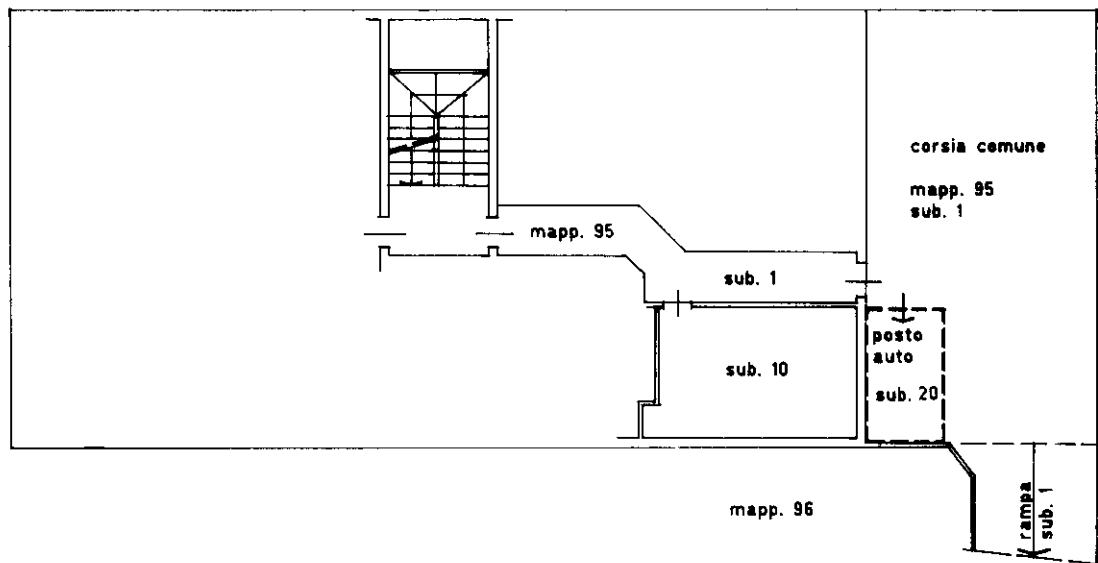
MINISTERO DELLE FINANZE  
DIPARTIMENTO DEL TERRITORIO  
**CATASTO EDILIZIO URBANO** (RDL 13-4-1939, n. 652)

MOD. **BN** (CEU)

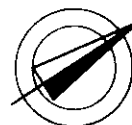
(LIRE  
**500**)

Planimetria di u.i.u. in Comune di **BERNAREGGIO** via **PIETRO NENNI** civ. ....

**PIANO INTERRATO**



**ORIENTAMENTO**



**SCALA DI 1:200**

Dichiarazione di N.C.


Denuncia di variazione

Compilata dal **P.I.E. CARIZZONI GIORGIO**  
(Titolo, cognome e nome)

RESERVATO ALL'UFFICIO

Data presentazione: 15/04/1997 - Data: 26/01/2024 - n. T99776 - Richiedente: CRANLS58B54F704U  
Totale Schede: 2 - Formato di acquisizione: A4(210x297)  
n. **95** sub. **20**

Spedito all'Albo dei **PERITI INDUSTRIALI**  
della provincia di **MILANO** n. **4792**  
data **11.04.97** Firma *[Signature]*



Catasto dei Fabbricati - Situazione al 26/01/2024 - Comune di BERNAREGGIO(A802) - < Foglio 12 - Particella 95 - Subalterno 20 >  
VIA PIETRO NENNI n. SC Piano.51