

MODULARIO  
F rig rend 497



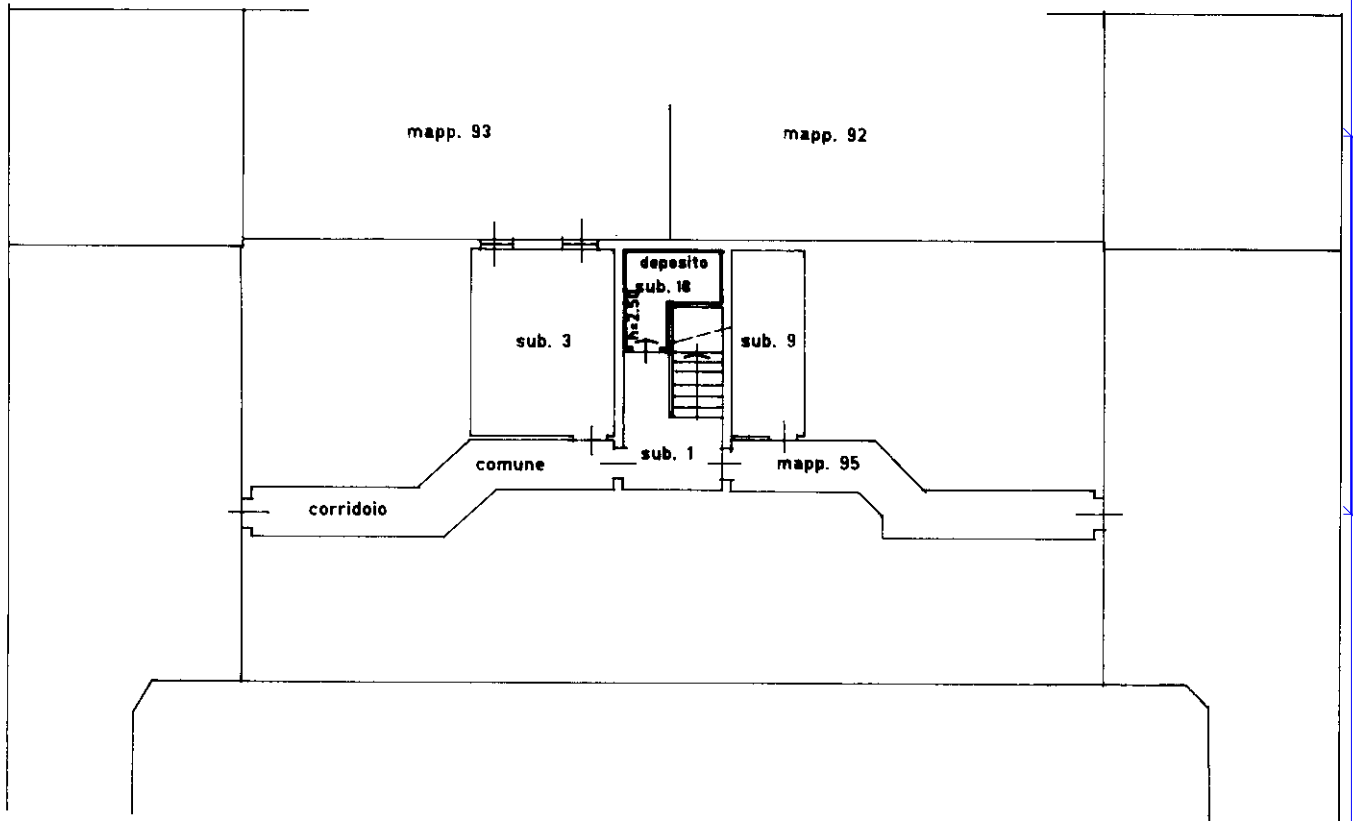
MINISTERO DELLE FINANZE  
DIPARTIMENTO DEL TERRITORIO  
**CATASTO EDILIZIO URBANO** (RDL 13-4-1939, n. 652)

MOD. **BN** (CEU)

LIRE  
**500**

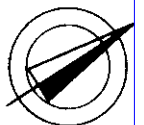
Planimetria di u.i.u. in Comune di BERNAREGGIO via PIETRO NENNI civ. ....

**PIANO INTERRATO**



933

**ORIENTAMENTO**



**SCALA DI 1:200**

Dichiarazione di N.C.

Denuncia di variazione

Compilata dal P.I.E. CARIZZONI GIORGIO

(Titolo, cognome e nome)

RISERVATO ALL'UFFICIO

Ultima planimetria in atti


Data presentazione: 15/04/1997 - Data: 26/01/2024 - n. T99770 - Richiedente: CRANLS58B54F704U

Totale schede: 4 - Formato di acquisizione: A4(210x297) - Formato stampa: A3(297x420)

Identificativi catastali: F. 12 sub. 18 della provincia di MILANO

iscritto all'albo dei **PERITI INDUSTRIALI**

data 11.04.97 Firma [Signature]



Catasto dei Fabbricati - Situazione al 26/01/2024 - Comune di BERNAREGGIO(A802) - < Foglio 12 - Particella 95 - Subalterno 18 >  
VIA PIETRO NENNI n. SC Piano S1