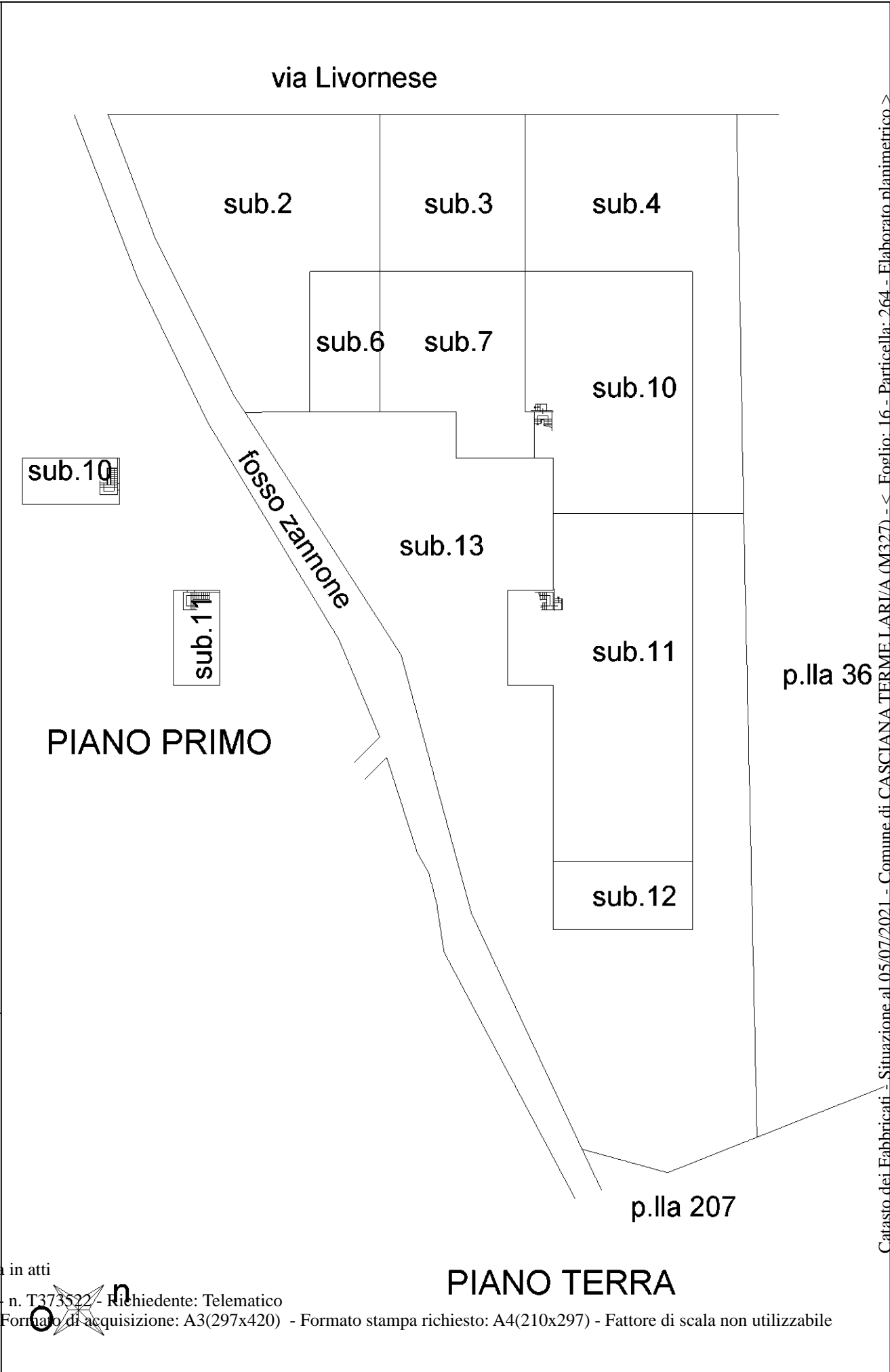


ELABORATO PLANIMETRICO	Compilato da: Iacoponi Pablo	Iscritto all'albo: Geometri	Prov. Pisa	N. 1387
Comune di Casciana - Iari	Sezione: 16	Particella: 264	Progetto n. 04/06/2015	del
Dimostrazione grafica dei subalterni		Tipo Mappale n.	del	Scala 1 : 500



Agenzia delle Entrate
CATASTO FABBRICATI
 Ufficio provinciale di **Pisa**

Ultima planimetria in atti

MODULARIO
F. rip. rend. 488



MINISTERO DELLE FINANZE
DIREZIONE GENERALE DEL CATASTO E DEI SERVIZI TECNICI ERARIALI
NUOVO CATASTO EDILIZIO URBANO

Mod. A (Nuovo Catasto Edilizio Urbano)

Lire
200

(R. DECRETO-LEGGE 15 APRILE 1938, N. 652)

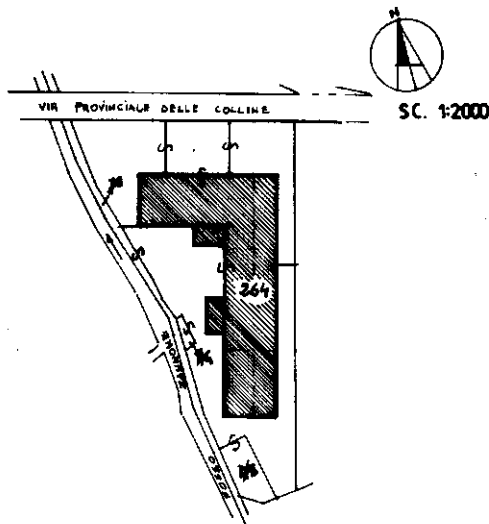
Planimetria dell'immobile situato nel Comune di LARI Via PROV. LE DELLE COLLINE
Dopo ELABORATO PLANIMETRICO PER LA DIMOSTRAZIONE DELLA SUDDIVISIONE IN SUBALTERNI
Allegata alla dichiarazione presentata all'Ufficio Tecnico Erariale di PISA

13

COMUNE DI LARI
FOGLIO N° 16
DENUNCIA TIPO MAPPALE
N° 616 DEL 1985

MAPPALE 264

- 1 Bene com. non cens. (parte comune ai sub 5-7-8)
- 2 Resede esclusivo del sub 6
- 3 Resede esclusivo del sub 7
- 4 Bene com. non cens. (parte comune ai sub 8-9)
- 5 PT.-PI. Magazzino
- 6 PT. Loc. Esposizione
- 7 PT. Loc. Esposizione
- 8 PT. Loc. Esposizione
- 9 PT. Magazzino



ORIENTAMENTO



SCALA DI I: 500

SPAZIO RISERVATO PER LE ANNOTAZIONI D'UFFICIO

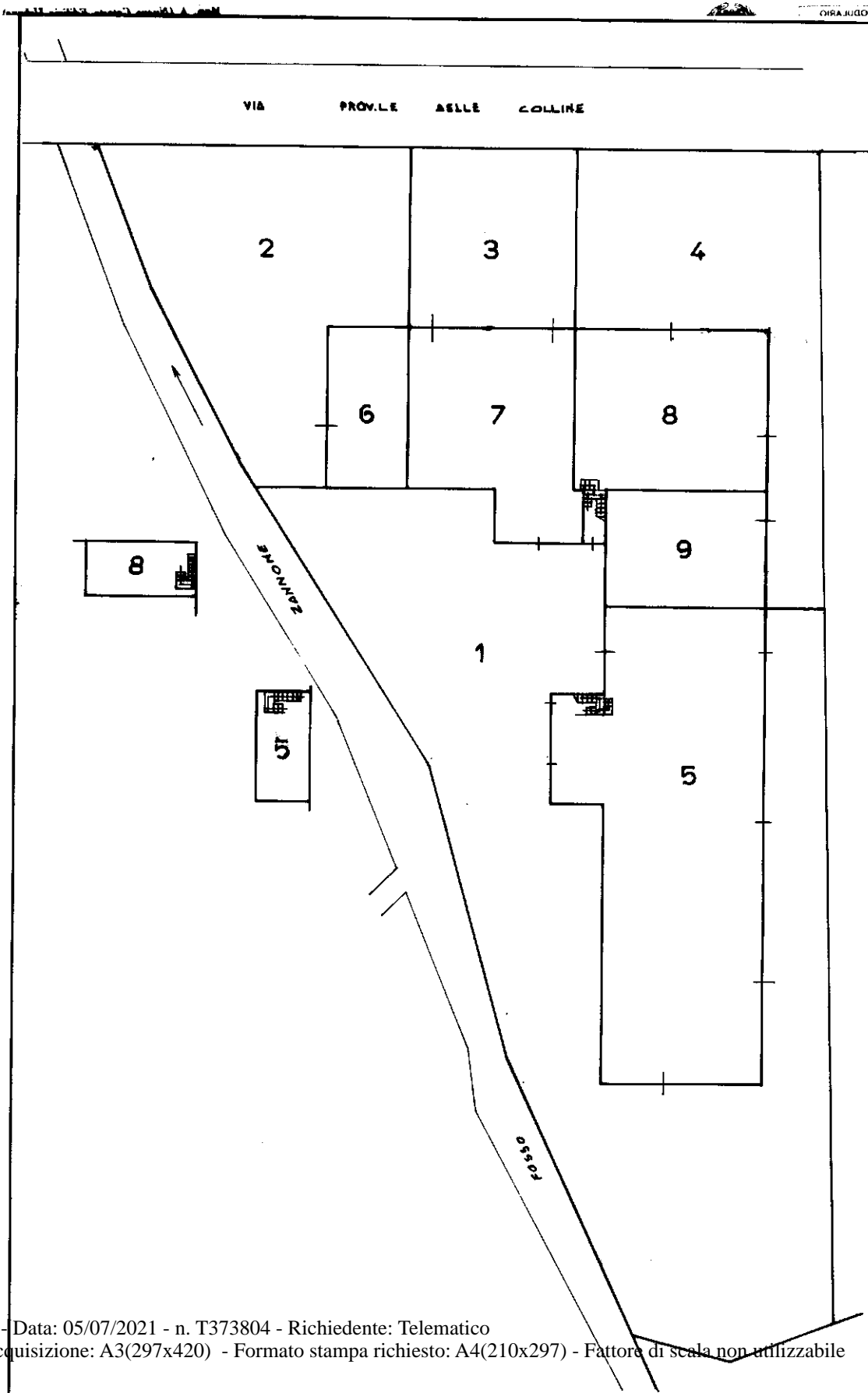
DATA
PROT. N°

Mod. 97
In data **25 GIU. 1985**
Data n. 516

Compilata dal GEOMETRA
(Firma, nome e cognome del tecnico)
VIERO CECANTI

Iscritto all'Albo dei Geometri
della Provincia di PISA

Fattore di scala non utilizzabile
Firma: _____



Catasto dei Fabbricati - Situazione al 05/07/2021 - Comune di CASCIANA TERME LARI/A (M327) - < Foglio: 16 - Particella: 264 - Elaborato planimetrico >