

**Agenzia del Territorio
CATASTO FABBRICATI
Ufficio Provinciale di
Ascoli**

Dichiarazione protocollo n. AP0059298 del 20/05/2005

Planimetria di u.i.u. in Comune di Cupra Marittima

Via Marcantoni

civ. 42

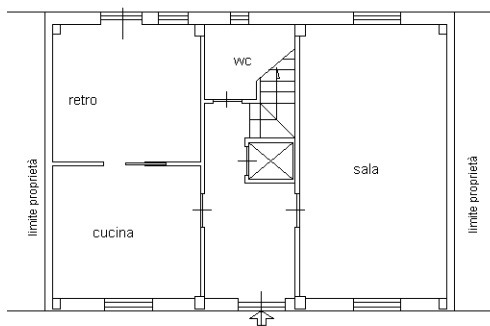
Identificativi Catastali:

Sezione:
Foglio: 7
Particella: 349
Subalterno: 18

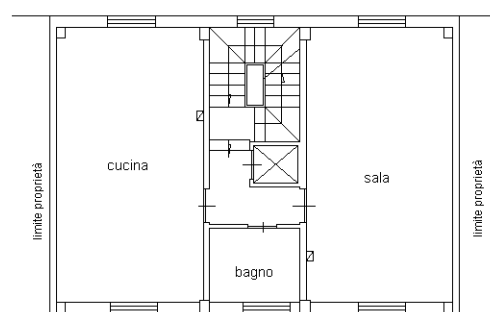
Compilata da:
Barbaccia Marco
Iscritto all'albo:
Geometri

Prov. Fermo N. 609

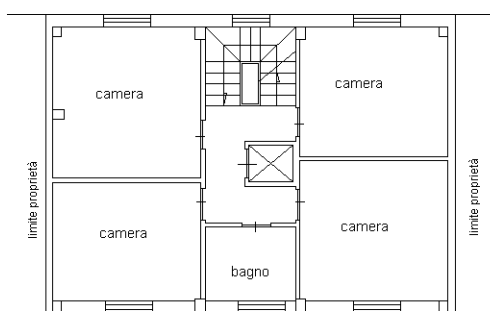
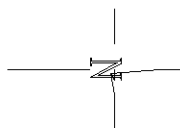
Scheda n. 1 Scala 1:200



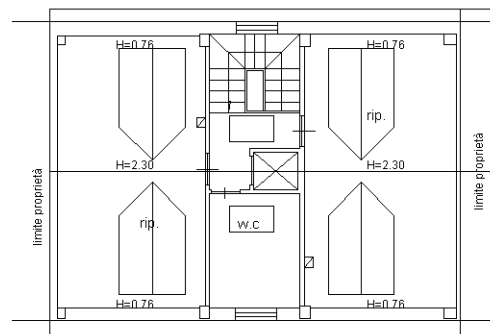
Pianta piano terra h= 2.80



Pianta piano secondo h= 2.74



Pianta piano primo h= 2.70



Pianta piano sottotetto

Catasto dei Fabbricati - Situazione al 29/03/2021 - Comune di CUPRA MARITTIMA (D210) - < Foglio: 7 - Particella: 349 - Subalterno: 18 >
VIA MARCANTONI n. 42 piano: T-1-2-3;

Ultima planimetria in atti