

MODULARIO
F. rig. rend. 497



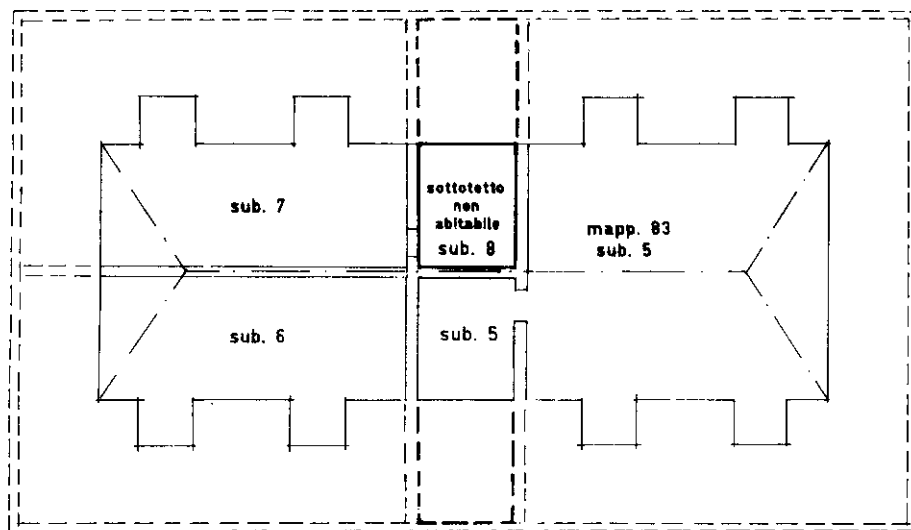
MINISTERO DELLE FINANZE
DIREZIONE GENERALE DEL CATASTO E DEI SS.TT.EE.
CATASTO EDILIZIO URBANO (RDL 13-4-1939, n. 652)

MOD. **BN** (CEU)

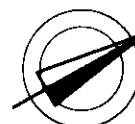
(LIRE)
500

Planimetria di u.i.u. in Comune di **BERNAREGGIO** via **PIETRO NENNI** civ.

PIANO SECONDO (SOTTOTETTO)



ORIENTAMENTO



SCALA DI 1:200

Roma - Istituto Poligrafico e Zecca dello Stato - P.V.

Catasto dei Fabbricati - Situazione al 26/01/2024 - Comune di BERNAREGGIO(A802) - < Foglio 12 - Particella 83 - Subalterno 8 >
VIA PIETRO NENNI n. 5C - Pietro 2

Dichiarazione di N.C.


Denuncia di variazione

Compilata dal **P.I.E. CARIZZONI GIORGIO**
(Titolo, cognome e nome)

RISERVATO ALL'UFFICIO

Identificativi catastali:
F. **12**
n. **83** sub. **8**

Isritto all'albo dei **PERITI INDUSTRIALI**
MILANO
data **28.12.1995** Firma *[Signature]*



Data presentazione: 29/12/1995 - Data: 26/01/2024 - n. T80483 - Richiedente: CRANLS58B54F704U
Totale schede: 1 - Formato di acquisizione: A4(210x297) della provincia di Milano - Formato: A4(210x297) - n. 4792