

MODULARIO
F. 119 rend. 497

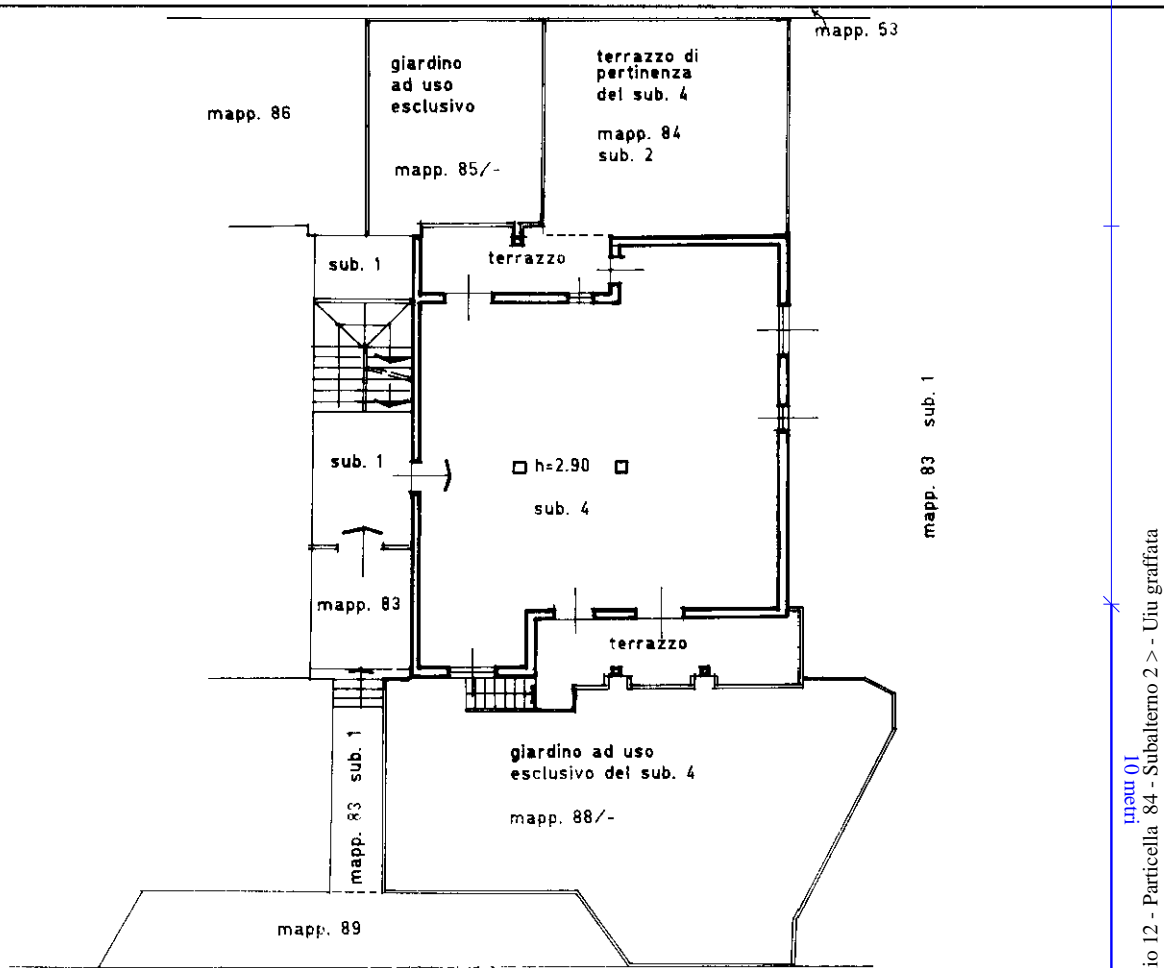


MINISTERO DELLE FINANZE
DIREZIONE GENERALE DEL CATASTO E DEI SS.TT.EE.
CATASTO EDILIZIO URBANO (RDL 13-4-1939, n. 652)

MOD. BN (CEU)

LIRE
385

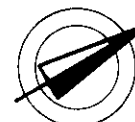
Planimetria di u.i.u. in Comune di **BERNAREGGIO** via **PIETRO NENNI** civ.



STRADA INTERNA mapp. 52

PIANO TERRENO

ORIENTAMENTO



SCALA DI 1:200

Roma - Istituto Poligrafico e Zecca dello Stato - P.V.

Catasto dei Fabbricati - Situazione al 18/01/2024 - Comune di BERNAREGGIO(A802) - < Foglio 12 - Particella 84 - Subalterno 2 > - Uiu graffiata
VIA PIETRO NENNI n. SC Piano I


Dichiarazione di N.C.
Denuncia di variazione
Ultima planimetria in atti

Compilata dal **P.I.E. CARIZZONI GIORGIO**
(Titolo, cognome e nome)

RISERVATO ALL'UFFICIO

Data presentazione: 29/12/1995 - Data: 18/01/2024 - n. T254004 - Richiedente: CRANLS58B54F704U
Totale schede: 1 - Formato di acquisizione: A4 (210x297) - Formato stampa: A4 (210x297)

Isritto all'albo dei **PERITI INDUSTRIALI MILANO** n. **4792**
data **28.12.1995** Firma *[Signature]*



84 sub. 2
88 /