

Ufficio Provinciale di Milano - Territorio
Servizi Catastali

Visura attuale sintetica per soggetto Situazione degli atti informatizzati al 29/05/2024

Data: 29/05/2024 Ora: 11.18.36 pag: 1 Segue

Visura n.: T138748/2024

Dati della richiesta	Terreni e Fabbricati siti nel comune di BERNAREGGIO (A802) provincia MILANO
Soggetto individuato	

1. Immobili siti nel Comune di BERNAREGGIO (Codice A802) Catasto dei Fabbricati

N.	DATI IDENTIFICATIVI						DATI DI CLASSAMENTO			ALTRE INFORMAZIONI			
	Sez Urbana	Foglio	Numero	Sub	Zona Cens.	Micro Zona	Categoria	Classe	Consistenza	Superficie Catastale	Rendita	Indirizzo Dati derivanti da	Dati Ulteriori
1		12	148 150 151 152	4 3			A/7	3	4,5 vani		Euro 406,71 Lire 787.500	VIA DEI GELSI Piano T Variazione del 09/11/2015 - Inserimento in visura dei dati di superficie.	Notifica

Immobile 1: Notifica: Notifica in corso con protocollo n. MI0850674 del 17/12/2004

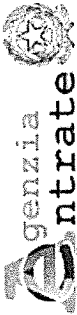
Totale: vani 4,50 Rendita: Euro 406,71

Intestazione degli immobili indicati al n.1

N.	DATI ANAGRAFICI	CODICE FISCALE	DIRITTI E ONERI REALI
1			(1) Proprietà
DATI DERIVANTI DA			
	COSTITUZIONE del 10/06/1999 in atti dal 10/06/1999 (n. 365382.1/1999)		

2. Immobili siti nel Comune di BERNAREGGIO (Codice A802) Catasto dei Fabbricati

N.	DATI IDENTIFICATIVI						DATI DI CLASSAMENTO			ALTRE INFORMAZIONI			
	Sez Urbana	Foglio	Numero	Sub	Zona Cens.	Micro Zona	Categoria	Classe	Consistenza	Superficie Catastale	Rendita	Indirizzo Dati derivanti da	Dati Ulteriori
1		12	114 120	3			A/7	3	3,0 vani	Totale: 55 m ² Totale escluse aree scoperte**.: 52 m ²	Euro 271,14	VIA DEI GELSI n. 16 Piano I VARIAZIONE TOPONOMASTICA del 19/04/2024 Pratica n. MI0174420 in atti dal 19/04/2024 VARIAZIONE DI TOPONOMASTICA (n. 174420.1/2024)	Notifica



Ufficio Provinciale di Milano - Territorio
Servizi Catastali

Visura attuale sintetica per soggetto Situazione degli atti informatizzati al 29/05/2024

Data: 29/05/2024 Ora: 11.18.36 pag: 2 Segue

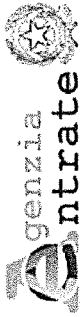
Visura n.: T138748/2024

N.	DATI IDENTIFICATIVI					DATI DI CLASSAMENTO					ALTRE INFORMAZIONI		
	Sez Urbana	Foglio	Numero	Sub	Zona Cens.	Micro Zona	Categoria	Classe	Consistenza	Superficie Catastale	Rendita	Indirizzo Dati derivanti da	Dati Ulteriori
2		12	114 119	4			A/7	3	4,5 vani	Totale: 82 m ² Totale escluse aree scoperte**: 76 m ²	Euro 406,71	VIA DEI GELSI n. 16 Piano T-SI VARIAZIONE TOPONOMASTICA del 19/04/2024 Pratica n. MI0174422 in atti dal 19/04/2024 VARIAZIONE DI TOPONOMASTICA (n. 174422.1/2024)	Notifica
3		12	114	19			C/6	5	16m ²	Totale: 16 m ²	Euro 33,88	VIA DEI GELSI n. 16 Piano SI VARIAZIONE TOPONOMASTICA del 19/04/2024 Pratica n. MI0174454 in atti dal 19/04/2024 VARIAZIONE DI TOPONOMASTICA (n. 174454.1/2024)	Notifica

Immobile 1: Notifica: Notifica in corso con protocollo n. MI0850674 del 17/12/2004
Immobile 2: Notifica: Notifica in corso con protocollo n. MI0850674 del 17/12/2004
Immobile 3: Notifica: Notifica in corso con protocollo n. MI0850674 del 17/12/2004
Totale: vani 7,50 m² 16 Rendita: Euro 711,73

Intestazione degli immobili indicati al n.2

N.	DATI ANAGRAFICI	CODICE FISCALE	DIRITTI E ONERI REALI
1			(1) Proprietà
DATI DERIVANTI DA COSTITUZIONE del 02/05/1997 in atti dal 02/05/1997 (n. 354279.1/1997)			



Visura attuale sintetica per soggetto Situazione degli atti informatizzati al 29/05/2024

3. Immobili siti nel Comune di BERNAREGGIO (Codice A802) Catasto dei Fabbricati

N.	DATI IDENTIFICATIVI					DATI DI CLASSAMENTO				ALTRE INFORMAZIONI			
	Sez Urbana	Foglio	Numero	Sub	Zona Cens.	Micro Zona	Categoria	Classe	Consistenza	Superficie Catastale	Rendita	Indirizzo Dati derivanti da	Dati Ulteriori
1		12	83 86	3			A/7	3	3,0 vani	Totale: 52 m ² Totale escluse aree scoperte**: 49 m ²	Euro 271,14	VIA PIETRO NENNI Piano T	Notifica
2		12	83 84 88	4 2			F/4					VIA PIETRO NENNI n. SC Piano T	
3		12	85				F/1		25m ²			VIA PIETRO NENNI Piano T	

Immobile 1: Notifica: Notifica in corso con protocollo n. MI0850674 del 17/12/2004

Totale: vani 3 m² 25 Rendita: Euro 271,14

Intestazione degli immobili indicati al n.3

N.	DATI ANAGRAFICI	CODICE FISCALE	DIRITTI E ONERI REALI
1			(1) Proprieta'

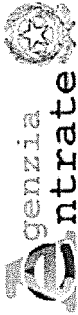
DATI DERIVANTI DA COSTITUZIONE del 29/12/1995 in atti dal 29/12/1995 (n. B05382.1/1995)

4. Immobili siti nel Comune di BERNAREGGIO (Codice A802) Catasto dei Fabbricati

N.	DATI IDENTIFICATIVI					DATI DI CLASSAMENTO				ALTRE INFORMAZIONI			
	Sez Urbana	Foglio	Numero	Sub	Zona Cens.	Micro Zona	Categoria	Classe	Consistenza	Superficie Catastale	Rendita	Indirizzo Dati derivanti da	Dati Ulteriori
1		12	48 60 61	5			A/7	3	2,0 vani	Totale: 32 m ² Totale escluse aree scoperte**: 31 m ²	Euro 180,76	VIA PAPA GIOVANNI XXIII Piano T	Notifica
2		12	60 64	4 3			A/7	3	5,5 vani	Totale: 81 m ² Totale escluse aree scoperte**: 70 m ²	Euro 497,09	VIA PAPA GIOVANNI XXIII Piano T-SI	Notifica

Variazione del 09/11/2015 - Inserimento in visura dei dati di superficie.

Variazione del 09/11/2015 - Inserimento in visura dei dati di superficie.



Ufficio Provinciale di Milano - Territorio
Servizi Catastali

Data: 29/05/2024 Ora: 11.18.36 pag: 4 Segue
Visura n.: T138748/2024

Visura attuale sintetica per soggetto

Situazione degli atti informatizzati al 29/05/2024

N.	DATI IDENTIFICATIVI					DATI DI CLASSAMENTO					ALTRE INFORMAZIONI		
	Sez Urbana	Foglio	Numero	Sub	Zona Cens.	Micro Zona	Categoria	Classe	Consistenza	Superficie Catastale	Rendita	Indirizzo Dati derivanti da	Dati Ulteriori
3		12	60	6			A/7	3	3,0 vani	Totale: 72 m ² Totale escluse aree scoperte**: 69 m ²	Euro 271,14	VIA PAPA GIOVANNI XXIII Piano 1-2 Variazione del 09/11/2015 - Inserimento in visura dei dati di superficie.	Notifica

- Immobilie 1:** Notifica in corso con protocollo n. MI0850674 del 17/12/2004
Immobilie 2: Notifica in corso con protocollo n. MI0850674 del 17/12/2004
Immobilie 3: Notifica in corso con protocollo n. MI0850674 del 17/12/2004
Totale: vani 10,50 Rendita: Euro 948,99

Intestazione degli immobili indicati al n.4

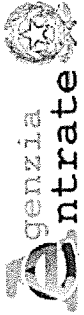
N.	DATI ANAGRAFICI	CODICE FISCALE	DIRITTI E ONERI REALI
1			(1) Proprietà'

DATI DERIVANTI DA COSTITUZIONE del 02/05/1994 in atti dal 27/05/1997 IMPIANTO MECCANOGRAFICO E CLASSAMENTO P.F. (n. 4117/1994)

5. Immobili siti nel Comune di BERNAREGGIO (Codice A802) Catasto dei Fabbricati

N.	DATI IDENTIFICATIVI					DATI DI CLASSAMENTO					ALTRE INFORMAZIONI		
	Sez Urbana	Foglio	Numero	Sub	Zona Cens.	Micro Zona	Categoria	Classe	Consistenza	Superficie Catastale	Rendita	Indirizzo Dati derivanti da	Dati Ulteriori
1		12	122 124	3			A/7	3	3,0 vani	Totale: 65 m ² Totale escluse aree scoperte**: 62 m ²	Euro 271,14	VIA DEI GELSI n. 3 Piano T-S1 VARIAZIONE TOPONOMASTICA del 19/04/2024 Pratica n. MI0174460 in atti dal 19/04/2024 VARIAZIONE DI TOPONOMASTICA (n. 174460.1/2024)	Notifica
2		12	122 128	5			A/7	3	2,0 vani	Totale: 33 m ² Totale escluse aree scoperte**: 31 m ²	Euro 180,76	VIA DEI GELSI n. 3 Piano T VARIAZIONE TOPONOMASTICA del 19/04/2024 Pratica n. MI0174464 in atti dal 19/04/2024 VARIAZIONE DI TOPONOMASTICA (n. 174464.1/2024)	Notifica

- Immobilie 1:** Notifica in corso con protocollo n. MI0850674 del 17/12/2004



Ufficio Provinciale di Milano - Territorio
Servizi Catastali

Visura attuale sintetica per soggetto

Situazione degli atti informatizzati al 29/05/2024

Data: 29/05/2024 Ora: 11.18.36 pag: 5 Segue

Visura n.: T138748/2024

Immobile 2: Notifica: Notifica in corso con protocollo n. MI0850674 del 17/12/2004
Totale: vani 5 Rendita: Euro 451,90

Intestazione degli immobili indicati al n.5

N.	DIRITTI E ONERI REALI	CODICE FISCALE	DIRITTI E ONERI REALI
1	(1) Proprieta'		
DATI DERIVANTI DA COSTITUZIONE del 02/05/1997 in atti dal 02/05/1997 (n. 354277.1/1997)			

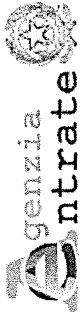
6. Immobili siti nel Comune di BERNAREGGIO (Codice A802) Catasto dei Fabbricati

N.	DATI IDENTIFICATIVI					DATI DI CLASSAMENTO			ALTRE INFORMAZIONI				
	Sez Urbana	Foglio	Numero	Sub	Zona Cens.	Micro Zona	Categoria	Classe	Consistenza	Superficie Catastale	Rendita	Indirizzo Dati derivanti da	Dati Ulteriori
1		12	114 116	701			A/3	3	3,0 vani	Totale: 60 m² Totale escluse aree scoperte**: 51 m²	Euro 147,19 Lire 285.000	VIA DEI GELSI n. 16 Piano T Variazione del 09/11/2015 - Inserimento in visura dei dati di superficie.	Annotazione

Immobile 1: Annotazione: -classamento e rendita non rettificati entro dodici mesi dalla data di iscrizione in atti della dichiarazione (d.m. 701/94)
Totale: vani 3 Rendita: Euro 147,19

Intestazione degli immobili indicati al n.6

N.	DIRITTI E ONERI REALI	CODICE FISCALE	DIRITTI E ONERI REALI
1	(1) Proprieta'		
DATI DERIVANTI DA VARIAZIONE del 19/12/2000 Pratica n. 280027 in atti dal 19/12/2000 FRAZIONAMENTO PER TRASFERIMENTO DI DIRITTI-VARIAZIONE DI TOPONOMASTICA (n. 71490.1/2000)			



Ufficio Provinciale di Milano - Territorio
Servizi Catastali

Visura attuale sintetica per soggetto Situazione degli atti informatizzati al 29/05/2024

Data: 29/05/2024 Ora: 11.18.36 pag: 6 Segue

Visura n.: T138748/2024

7. Immobili siti nel Comune di BERNAREGGIO (Codice A802) Catasto dei Fabbricati

N.	DATI IDENTIFICATIVI				DATI DI CLASSAMENTO				ALTRE INFORMAZIONI				
	Sez Urbana	Foglio	Numero	Sub	Zona Cens.	Micro Zona	Categoria	Classe	Consistenza	Superficie Catastale	Rendita	Indirizzo Dati derivanti da	Dati Ulteriori
1		12	131 134	3			A/7	3	4,5 vani	Totale: 88 m ² Totale escluse aree scoperte**: 82 m ²	Euro 406,71	VIA DEI GELSI n. 9 Piano T-S1 VARIAZIONE TOPONOMASTICA del 19/04/2024 Pratica n. MI0174497 in atti dal 19/04/2024 VARIAZIONE DI TOPONOMASTICA (n. 174497.1/2024)	Notifica

Immobile 1: Notifica: Notifica in corso con protocollo n. MI0850674 del 17/12/2004

Totale: vani 4,50 Rendita: Euro 406,71

Intestazione degli immobili indicati al n.7

N.	DATI ANAGRAFICI	CODICE FISCALE	DIRITTI E ONERI REALI
1			(1) Proprieta'
DATI DERIVANTI DA COSTITUZIONE del 02/05/1997 in atti dal 02/05/1997 (n. 354278.1/1997)			

8. Immobili siti nel Comune di BERNAREGGIO (Codice A802) Catasto dei Fabbricati

N.	DATI IDENTIFICATIVI				DATI DI CLASSAMENTO				ALTRE INFORMAZIONI				
	Sez Urbana	Foglio	Numero	Sub	Zona Cens.	Micro Zona	Categoria	Classe	Consistenza	Superficie Catastale	Rendita	Indirizzo Dati derivanti da	Dati Ulteriori
1		12	95 96	5			A/7	3	2,0 vani	Totale: 31 m ² Totale escluse aree scoperte**: 29 m ²	Euro 180,76	VIA PIETRO NENNI Piano T Variazione del 09/11/2015 - Inserimento in visura dei dati di superficie.	Notifica

Immobile 1: Notifica: Notifica in corso con protocollo n. MI0850674 del 17/12/2004

Totale: vani 2 Rendita: Euro 180,76

Visura attuale sintetica per soggetto

Situazione degli atti informatizzati al 29/05/2024

Intestazione degli immobili indicati al n.8

DATI ANAGRAFICI		CODICE FISCALE		DIRITTI E ONERI REALI	
N.	1			(1) Proprietà	
DATI DERIVANTI DA		COSTITUZIONE del 25/06/1996 in atti dal 25/06/1996 (n. 155045.1/1996)			

9. Immobili siti nel Comune di BERNAREGGIO (Codice A802) Catasto dei Fabbricati

N.	DATI IDENTIFICATIVI					DATI DI CLASSAMENTO			ALTRE INFORMAZIONI				
	Sez Urbana	Foglio	Numero	Sub	Zona Cens.	Micro Zona	Categoria	Classe	Consistenza	Superficie Catastale	Rendita	Indirizzo Dati derivanti da	Dati Ulteriori
1		12	131	702			C/2	4	32m ²	Totale: 46 m ²	Euro 44,62	VIA DEI GELSI n. 9 Piano S1 VARIAZIONE TOPONOMASTICA del 19/04/2024 Pratica n. MI0174532 in atti dal 19/04/2024 VARIAZIONE DI TOPONOMASTICA (n. 174532.1/2024)	Notifica

Immobile 1: Notifica in corso con protocollo n. MI0850674 del 17/12/2004

Totale: m² 32 Rendita: Euro 44,62

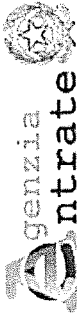
Intestazione degli immobili indicati al n.9

DATI ANAGRAFICI		CODICE FISCALE		DIRITTI E ONERI REALI	
N.	1			(1) Proprietà	
DATI DERIVANTI DA		FRAZIONAMENTO del 29/01/1999 in atti dal 29/01/1999 FRAZIONAMENTO PER TRASFERIMENTO DI DIRITTI (n. 360661.1/1999)			

10. Immobili siti nel Comune di BERNAREGGIO (Codice A802) Catasto dei Fabbricati

N.	DATI IDENTIFICATIVI					DATI DI CLASSAMENTO			ALTRE INFORMAZIONI				
	Sez Urbana	Foglio	Numero	Sub	Zona Cens.	Micro Zona	Categoria	Classe	Consistenza	Superficie Catastale	Rendita	Indirizzo Dati derivanti da	Dati Ulteriori
1		12	53	702			C/6	3	75m ²	Totale: 75 m ²	Euro 112,33	VIA PIETRO NENNI n. SC Piano S1 Variazione del 09/11/2015 - Inserimento in visura dei dati di superficie.	Annotazione

Immobile 1: Annotazione: -classamento e rendita non rettificati entro dodici mesi dalla data di iscrizione in atti della dichiarazione (d.m. 701/94)



Ufficio Provinciale di Milano - Territorio
Servizi Catastali

Visura attuale sintetica per soggetto

Situazione degli atti informatizzati al 29/05/2024

Data: 29/05/2024 Ora: 11.18.36 pag: 8 Segue

Visura n.: T138748/2024

Totale: m² 75 Rendita: Euro 112,33

Intestazione degli immobili indicati al n.10

DATI ANAGRAFICI		CODICE FISCALE		DIRITTI E ONERI REALI	
N.	1			(1) Proprieta'	
DATI DERIVANTI DA		FRAZIONAMENTO del 19/02/1996 in atti dal 19/02/1996 FRAZIONAMENTO PER TRASFERIMENTO DI DIRITTI (n. 121263.1/1996)			

11. Immobili siti nel Comune di BERNAREGGIO (Codice A802) Catasto dei Fabbricati

N.	DATI IDENTIFICATIVI				DATI DI CLASSAMENTO			ALTRE INFORMAZIONI					
	Sez Urbana	Foglio	Numero	Sub	Zona Cens.	Micro Zona	Categoria	Classe	Consistenza	Superficie Catastale	Rendita	Indirizzo Dati derivanti da	Dati Ulteriori
1		12	49	701			C/2	1	7m ²	Totale: 9 m ²	Euro 5,78 Lire 11.200	VIA DEI GELSI n. 10 Piano S1 Variazione del 09/11/2015 - Inserimento in visura dei dati di superficie.	Annotazione

Immobile 1: Annotazione: -classamento e rendita non rettificati entro dodici mesi dalla data di iscrizione in atti della dichiarazione (d.m. 701/94)

Totale: m² 7 Rendita: Euro 5,78

Intestazione degli immobili indicati al n.11

DATI ANAGRAFICI		CODICE FISCALE		DIRITTI E ONERI REALI	
N.	1			(1) Proprieta'	
DATI DERIVANTI DA		VARIAZIONE del 19/12/2000 Pratica n. 280077 in atti dal 19/12/2000 FRAZIONAMENTO PER TRASFERIMENTO DI DIRITTI-VARIAZIONE DI TOPONOMASTICA (n. 71493.1/2000)			

Visura attuale sintetica per soggetto

Situazione degli atti informatizzati al 29/05/2024

12. Immobili siti nel Comune di BERNAREGGIO (Codice A802) Catasto dei Fabbricati

DATI IDENTIFICATIVI				DATI DI CLASSAMENTO				ALTRE INFORMAZIONI					
N.	Sez Urbana	Foglio	Numero	Sub	Zona Cens.	Micro Zona	Categoria	Classe	Consistenza	Superficie Catastale	Rendita	Indirizzo Dati derivanti da	Dati Ulteriori
1		12	74	2			C/6	5	18m ²	Totale: 18 m ²	Euro 38,11 Lire 73.800	VIA PAPA GIOVANNI XXIII n. SC Piano S1 Variazione del 09/11/2015 - Inscrizione in visura dei dati di superficie.	

Totale: m² 18 Rendita: Euro 38,11

Intestazione degli immobili indicati al n.12

DATI ANAGRAFICI		CODICE FISCALE
N.	1	
DATI DERIVANTI DA		COSTITUZIONE del 02/03/1994 in atti dal 27/05/1997 IMPIANTO MECCANOGRAFICO - CLASSAMENTO P.F. (n. 4020/1994)
		DIRITTI E ONERI REALI (1) Proprieta'

Totale Generale: vani 40 m² 173 Rendita: Euro 3.725,97

Unità immobiliari n. 19

* Codice Fiscale Validato in Anagrafe Tributaria

** Si intendono escluse le "superfici di balconi, terrazzi e aree scoperte pertinenziali e accessorie, comunicanti o non comunicanti" (cfr. Provvedimento del Direttore dell'Agenzia delle Entrate 29 marzo 2013).

Visura telematica

Tributi speciali: Euro 1,80

Visura attuale sintetica per soggetto

Situazione degli atti informatizzati al 29/05/2024

Dati della richiesta	Terreni e Fabbricati siti nel comune di BERNAREGGIO (A802) provincia MILANO
Soggetto individuato	

1. Immobili siti nel Comune di BERNAREGGIO (Codice A802) Catasto dei Fabbricati

N.	DATI IDENTIFICATIVI					DATI DI CLASSAMENTO			ALTRE INFORMAZIONI				
	Sez Urbana	Foglio	Numero	Sub	Zona Cens.	Micro Zona	Categoria	Classe	Consistenza	Superficie Catastale	Rendita	Indirizzo Dati derivanti da	Dati Ulteriori
1		12	49	7			A/7	3	3,5 vani	Totale: 74 m ² Totale escluse aree scoperte**: 74 m ²	Euro 316,33	VIA PAPA GIOVANNI XXIII Piano 1-S1 Variazione del 09/11/2015 - Inserimento in visura dei dati di superficie.	Notifica
2		12	49	13			C/6	5	15m ²	Totale: 15 m ²	Euro 31,76 Lire 61.500	VIA PAPA GIOVANNI XXIII n. SC Piano S1 Variazione del 09/11/2015 - Inserimento in visura dei dati di superficie.	
3		12	49	15			C/6	5	17m ²	Totale: 17 m ²	Euro 36,00 Lire 69.700	VIA PAPA GIOVANNI XXIII n. SC Piano S1 Variazione del 09/11/2015 - Inserimento in visura dei dati di superficie.	
4		12	60	8			A/7	3	3,0 vani	Totale: 71 m ² Totale escluse aree scoperte**: 67 m ²	Euro 271,14	VIA PAPA GIOVANNI XXIII Piano 1-2 Variazione del 09/11/2015 - Inserimento in visura dei dati di superficie.	Notifica
5		12	60	10			C/2	1	10m ²	Totale: 12 m ²	Euro 8,26	VIA PAPA GIOVANNI XXIII Piano S1 Variazione del 09/11/2015 - Inserimento in visura dei dati di superficie.	Notifica
6		12	60	11			C/2	1	10m ²	Totale: 12 m ²	Euro 8,26	VIA PAPA GIOVANNI XXIII Piano S1 Variazione del 09/11/2015 - Inserimento in visura dei dati di superficie.	Notifica
7		12	60	12			C/2	1	19m ²	Totale: 11 m ²	Euro 15,70	VIA PAPA GIOVANNI XXIII Piano S1 Variazione del 09/11/2015 - Inserimento in visura dei dati di superficie.	Notifica
8		12	60	13			C/2	1	9m ²	Totale: 11 m ²	Euro 7,44	VIA PAPA GIOVANNI XXIII Piano S1 Variazione del 09/11/2015 - Inserimento in visura dei dati di superficie.	Notifica

Visura attuale sintetica per soggetto

Situazione degli atti informatizzati al 29/05/2024

N.	DATI IDENTIFICATIVI					DATI DI CLASSAMENTO					ALTRE INFORMAZIONI		
	Sez Urbana	Foglio	Numero	Sub	Zona Cens.	Micro Zona	Categoria	Classe	Consistenza	Superficie Catastale	Rendita	Indirizzo Dati derivanti da	Dati Ulteriori
9		12	60	14			C/2	1	11m ²	Totale: 14 m ²	Euro 9,09	VIA PAPA GIOVANNI XXIII Piano S1 Variazione del 09/11/2015 - Inserimento in visura dei dati di superficie.	Notifica
10		12	60	15			C/2	4	39m ²	Totale: 44 m ²	Euro 54,38	VIA PAPA GIOVANNI XXIII Piano S1 Variazione del 09/11/2015 - Inserimento in visura dei dati di superficie.	Notifica
11		12	60	18			C/2	3	20m ²	Totale: 23 m ²	Euro 23,76 Lire 46.000	VIA PAPA GIOVANNI XXIII n. SC Piano S1 Variazione del 09/11/2015 - Inserimento in visura dei dati di superficie.	
12		12	60	19			C/6	5	16m ²	Totale: 16 m ²	Euro 33,88 Lire 65.600	VIA PAPA GIOVANNI XXIII n. SC Piano S1 Variazione del 09/11/2015 - Inserimento in visura dei dati di superficie.	
13		12	60	20			C/6	5	16m ²	Totale: 16 m ²	Euro 33,88 Lire 65.600	VIA PAPA GIOVANNI XXIII n. SC Piano S1 Variazione del 09/11/2015 - Inserimento in visura dei dati di superficie.	
14		12	64	1			C/6	5	18m ²	Totale: 18 m ²	Euro 38,11 Lire 73.800	VIA PAPA GIOVANNI XXIII n. SC Piano S1 Variazione del 09/11/2015 - Inserimento in visura dei dati di superficie.	
15		12	64	2			C/6	5	18m ²	Totale: 18 m ²	Euro 38,11 Lire 73.800	VIA PAPA GIOVANNI XXIII n. SC Piano S1 Variazione del 09/11/2015 - Inserimento in visura dei dati di superficie.	

- Immobile 1:** Notifica: Notifica in corso con protocollo n. MI0850452 del 17/12/2004
- Immobile 4:** Notifica: Notifica in corso con protocollo n. MI0850452 del 17/12/2004
- Immobile 5:** Notifica: Notifica in corso con protocollo n. MI0850452 del 17/12/2004
- Immobile 6:** Notifica: Notifica in corso con protocollo n. MI0850452 del 17/12/2004
- Immobile 7:** Notifica: Notifica in corso con protocollo n. MI0850452 del 17/12/2004
- Immobile 8:** Notifica: Notifica in corso con protocollo n. MI0850452 del 17/12/2004
- Immobile 9:** Notifica: Notifica in corso con protocollo n. MI0850452 del 17/12/2004

Visura attuale sintetica per soggetto

Situazione degli atti informatizzati al 29/05/2024

Immobile 10: Notifica: Notifica in corso con protocollo n. MI0850452 del 17/12/2004

Totale: vani 6,50 m² 218 Rendita: Euro 926,10

Intestazione degli immobili indicati al n.1

N.	DATI ANAGRAFICI	CODICE FISCALE	DIRITTI E ONERI REALI
1			(1) Proprieta' 1/1
DATI DERIVANTI DA		Repertorio n. 185907 - TRASFERIMENTO SEDE SOCIALE Trascrizione n. 9501.1/2001 Reparto	
Atto del 31/01/2001 Pubblico ufficiale PI di MILANO 2 in atti dal 15/02/2001			

2. Immobili siti nel Comune di BERNAREGGIO (Codice A802) Catasto dei Fabbricati

N.	DATI IDENTIFICATIVI				DATI DI CLASSAMENTO				ALTRE INFORMAZIONI				
	Sez Urbana	Foglio	Numero	Sub	Zona Cens.	Micro Zona	Categoria	Classe	Consistenza	Superficie Catastale	Rendita	Indirizzo Dati derivanti da	Dati Ulteriori
1		12	53	15			C/6	5	16m ²		Euro 33,88 Lire 65.600	VIA PIETRO NENNI Piano S1 Variazione del 09/11/2015 - Inserimento in visura dei dati di superficie.	
2		12	53	16			C/6	5	16m ²		Euro 33,88 Lire 65.600	VIA PIETRO NENNI Piano S1 Variazione del 09/11/2015 - Inserimento in visura dei dati di superficie.	
3		12	53	17			C/6	5	15m ²		Euro 31,76 Lire 61.500	VIA PIETRO NENNI Piano S1 Variazione del 09/11/2015 - Inserimento in visura dei dati di superficie.	
4		12	83	6			A/7	3	3,5 vani	Totale: 67 m ² Totale escluse aree scoperte**: 63 m ²	Euro 316,33	VIA PIETRO NENNI Piano S1 - 1-2 Variazione del 09/11/2015 - Inserimento in visura dei dati di superficie.	Notifica
5		12	83	7			A/7	3	3,5 vani	Totale: 67 m ² Totale escluse aree scoperte**: 65 m ²	Euro 316,33	VIA PIETRO NENNI Piano S1 - 1-2 Variazione del 09/11/2015 - Inserimento in visura dei dati di superficie.	Notifica
6		12	83	8			C/2	1	8m ²	Totale: 10 m ²	Euro 6,61	VIA PIETRO NENNI n. SC Piano 2 Variazione del 09/11/2015 - Inserimento in visura dei dati di superficie.	Annotazione

Visura attuale sintetica per soggetto

Situazione degli atti informatizzati al 29/05/2024

N.	DATI IDENTIFICATIVI					DATI DI CLASSAMENTO					ALTRE INFORMAZIONI		
	Sez Urbana	Foglio	Numero	Sub	Zona Cens.	Micro Zona	Categoria	Classe	Consistenza	Superficie Catastale	Rendita	Indirizzo Dati derivanti da	Dati Ulteriori
7		12	83	9			C/2	1	9m ²	Totale: 10 m ²	Euro 7,44	VIA PIETRO NENNI n. SC Piano S1 Variazione del 09/11/2015 - Inserimento in visura dei dati di superficie.	Annotazione
8		12	83	10			C/2	3	20m ²	Totale: 22 m ²	Euro 23,76	VIA PIETRO NENNI Piano S1 Variazione del 09/11/2015 - Inserimento in visura dei dati di superficie.	Notifica
9		12	83	11			C/2	1	8m ²	Totale: 9 m ²	Euro 6,61	VIA PIETRO NENNI n. SC Piano S1 Variazione del 09/11/2015 - Inserimento in visura dei dati di superficie.	Annotazione
10		12	83	12			C/2	1	9m ²	Totale: 10 m ²	Euro 7,44	VIA PIETRO NENNI n. SC Piano S1 Variazione del 09/11/2015 - Inserimento in visura dei dati di superficie.	Annotazione
11		12	83	13			C/2	1	12m ²	Totale: 14 m ²	Euro 9,92	VIA PIETRO NENNI n. SC Piano S1 Variazione del 09/11/2015 - Inserimento in visura dei dati di superficie.	Annotazione
12		12	83	14			C/2	4	38m ²	Totale: 41 m ²	Euro 52,99	VIA PIETRO NENNI Piano S1 Variazione del 09/11/2015 - Inserimento in visura dei dati di superficie.	Notifica
13		12	83	15			C/6	5	17m ²	Totale: 19 m ²	Euro 36,00	VIA PIETRO NENNI Piano S1 Variazione del 09/11/2015 - Inserimento in visura dei dati di superficie.	Notifica
14		12	83	16			C/6	5	16m ²	Totale: 17 m ²	Euro 33,88	VIA PIETRO NENNI Piano S1 Variazione del 09/11/2015 - Inserimento in visura dei dati di superficie.	Notifica
15		12	83	18			C/2	1	5m ²	Totale: 6 m ²	Euro 4,13	VIA PIETRO NENNI n. SC Piano S1 Variazione del 09/11/2015 - Inserimento in visura dei dati di superficie.	Annotazione
16		12	83	19			C/6	3	9m ²	Totale: 9 m ²	Euro 13,48	VIA PIETRO NENNI n. SC Piano S1 Variazione del 09/11/2015 - Inserimento in visura dei dati di superficie.	Annotazione

Visura attuale sintetica per soggetto

Situazione degli atti informatizzati al 29/05/2024

N.	DATI IDENTIFICATIVI						DATI DI CLASSAMENTO				ALTRE INFORMAZIONI		
	Sez Urbana	Foglio	Numero	Sub	Zona Cens.	Micro Zona	Categoria	Classe	Consistenza	Superficie Catastale	Rendita	Indirizzo Dati derivanti da	Dati Ulteriori
17		12	83	20			C/6	3	9m ²	Totale: 9 m ²	Euro 13,48	VIA PIETRO NENNI n. SC Piano S1	Annotazione
18		12	84	1			C/6	5	36m ²	Totale: 36 m ²	Euro 76,23	VIA PIETRO NENNI Piano S1	Notifica
19		12	87	702			F/5		40m ²			VARIAZIONE del 15/04/1997 Pratica n. 552465 in atti dal 02/07/2002 CONVENZIONE COMUNE UT-VARIAZIONE DI CLASSAMENTO (n. 333169.1/1997)	
20		12	89	1			C/6	2	10m ²	Totale: 10 m ²	Euro 12,40	VIA PIETRO NENNI n. SC Piano T	Annotazione
21		12	89	2			C/6	2	10m ²	Totale: 10 m ²	Euro 12,40	VIA PIETRO NENNI n. SC Piano T	Annotazione
22		12	91	701			C/6	5	36m ²	Totale: 36 m ²	Euro 76,23	VIA PIETRO NENNI Piano S1	Notifica
23		12	91	702			F/5		42m ²			VARIAZIONE del 25/06/1996 Pratica n. 552483 in atti dal 02/07/2002 CONVENZIONE COMUNE UT (n. 550045.1/1996)	
24		12	94	3			F/5					VIA PIETRO NENNI n. SC Piano T	
25		12	95	9			C/2	1	9m ²	Totale: 10 m ²	Euro 7,44	VIA PIETRO NENNI n. SC Piano S1	Annotazione

Visura attuale sintetica per soggetto

Situazione degli atti informatizzati al 29/05/2024

N.	DATI IDENTIFICATIVI						DATI DI CLASSAMENTO						ALTRE INFORMAZIONI	
	Sez Urbana	Foglio	Numero	Sub	Zona Cens.	Micro Zona	Categoria	Classe	Consistenza	Superficie Catastale	Rendita	Indirizzo Dati derivanti da	Dati Ulteriori	
26		12	95	10			C/2	3	19m ²	Totale: 21 m ²	Euro 22,57	VIA PIETRO NENNI Piano S1	Notifica	
27		12	95	11			C/2	1	16m ²	Totale: 21 m ²	Euro 13,22	VIA PIETRO NENNI n. SC Piano S1	Annotazione	
28		12	95	13			C/2	1	16m ²	Totale: 17 m ²	Euro 13,22	VIA PIETRO NENNI n. SC Piano S1	Annotazione	
29		12	95	15			C/6	5	16m ²	Totale: 16 m ²	Euro 33,88 Lire 65.600	VIA PIETRO NENNI n. SC Piano S1		
30		12	95	18			C/2	1	5m ²	Totale: 6 m ²	Euro 4,13	VIA PIETRO NENNI n. SC Piano S1	Annotazione	
31		12	95	19			C/6	3	9m ²	Totale: 9 m ²	Euro 13,48	VIA PIETRO NENNI n. SC Piano S1	Annotazione	
32		12	95	20			C/6	3	9m ²	Totale: 9 m ²	Euro 13,48	VIA PIETRO NENNI n. SC Piano S1	Annotazione	
33		12	95	701			C/2	1	6m ²	Totale: 7 m ²	Euro 4,96	VIA PIETRO NENNI n. SC Piano S1	Annotazione	
34		12	95	702			C/2	1	6m ²	Totale: 7 m ²	Euro 4,96	VIA PIETRO NENNI n. SC Piano S1	Annotazione	
35		12	97	1			C/6	2	10m ²	Totale: 10 m ²	Euro 12,40	VIA PIETRO NENNI n. SC Piano T	Annotazione	

Visura attuale sintetica per soggetto

Situazione degli atti informatizzati al 29/05/2024

N.	DATI IDENTIFICATIVI					DATI DI CLASSAMENTO					ALTRE INFORMAZIONI		
	Sez Urbana	Foglio	Numero	Sub	Zona Cens.	Micro Zona	Categoria	Classe	Consistenza	Superficie Catastale	Rendita	Indirizzo Dati derivanti da	Dati Ulteriori
36		12	97	2			C/6	2	10m ²	Totale: 10 m ²	Euro 12,40	VIA PIETRO NENNI n. SC Piano T	Annotazione
37		12	114	7			A/7	3	2,0 vani	Totale: 45 m ² Totale escluse aree scoperte**: 44 m ²	Euro 180,76	VIA DEI GELSI n. 16 Piano 1-2 VARIAZIONE TOPONOMASTICA del 19/04/2024 Pratica n. MI0174428 in atti dal 19/04/2024 VARIAZIONE DI TOPONOMASTICA (n. 174428.1/2024)	Notifica
38		12	114	8			A/7	3	3,0 vani	Totale: 63 m ² Totale escluse aree scoperte**: 59 m ²	Euro 271,14	VIA DEI GELSI n. 16 Piano 1-2 VARIAZIONE TOPONOMASTICA del 19/04/2024 Pratica n. MI0174430 in atti dal 19/04/2024 VARIAZIONE DI TOPONOMASTICA (n. 174430.1/2024)	Notifica
39		12	114	9			A/7	3	3,5 vani	Totale: 75 m ² Totale escluse aree scoperte**: 72 m ²	Euro 316,33	VIA DEI GELSI n. 16 Piano SI - 1-2 VARIAZIONE TOPONOMASTICA del 19/04/2024 Pratica n. MI0174432 in atti dal 19/04/2024 VARIAZIONE DI TOPONOMASTICA (n. 174432.1/2024)	Notifica
40		12	114	11			C/2	1	5m ²	Totale: 6 m ²	Euro 4,13	VIA DEI GELSI n. 16 Piano SI VARIAZIONE TOPONOMASTICA del 19/04/2024 Pratica n. MI0174436 in atti dal 19/04/2024 VARIAZIONE DI TOPONOMASTICA (n. 174436.1/2024)	
41		12	114	12			C/2	1	5m ²	Totale: 7 m ²	Euro 4,13	VIA DEI GELSI n. 16 Piano SI VARIAZIONE TOPONOMASTICA del 19/04/2024 Pratica n. MI0174438 in atti dal 19/04/2024 VARIAZIONE DI TOPONOMASTICA (n. 174438.1/2024)	
42		12	114	13			C/2	1	10m ²	Totale: 11 m ²	Euro 8,26	VIA DEI GELSI n. 16 Piano SI VARIAZIONE TOPONOMASTICA del 19/04/2024 Pratica n. MI0174440 in atti dal 19/04/2024 VARIAZIONE DI TOPONOMASTICA (n. 174440.1/2024)	

Visura attuale sintetica per soggetto

Situazione degli atti informatizzati al 29/05/2024

N.	DATI IDENTIFICATIVI					Zona Cens.	Micro Zona	DATI DI CLASSAMENTO				ALTRE INFORMAZIONI		
	Sez Urbana	Foglio	Numero	Sub	Categoria			Classe	Consistenza	Superficie Catastale	Rendita	Indirizzo Dati derivanti da	Dati Ulteriori	
43		12	114	14	C/2			5m ²	Totale: 7 m ²	Euro 4,13	VIA DEI GELSI n. 16 Piano S1 VARIAZIONE TOPONOMASTICA del 19/04/2024 Pratica n. MI0174442 in atti dal 19/04/2024 VARIAZIONE DI TOPONOMASTICA (n. 174442.1/2024)			
44		12	114	15	C/6			17m ²	Totale: 17 m ²	Euro 36,00	VIA DEI GELSI n. 16 Piano S1 VARIAZIONE TOPONOMASTICA del 19/04/2024 Pratica n. MI0174444 in atti dal 19/04/2024 VARIAZIONE DI TOPONOMASTICA (n. 174444.1/2024)	Notifica		
45		12	114	16	C/6			16m ²	Totale: 16 m ²	Euro 33,88	VIA DEI GELSI n. 16 Piano S1 VARIAZIONE TOPONOMASTICA del 19/04/2024 Pratica n. MI0174446 in atti dal 19/04/2024 VARIAZIONE DI TOPONOMASTICA (n. 174446.1/2024)	Notifica		
46		12	114	17	C/6			10m ²	Totale: 10 m ²	Euro 14,98	VIA DEI GELSI n. 16 Piano S1 VARIAZIONE TOPONOMASTICA del 19/04/2024 Pratica n. MI0174448 in atti dal 19/04/2024 VARIAZIONE DI TOPONOMASTICA (n. 174448.1/2024)	Notifica		
47		12	114	20	C/6			17m ²	Totale: 17 m ²	Euro 36,00	VIA DEI GELSI n. 16 Piano S1 VARIAZIONE TOPONOMASTICA del 19/04/2024 Pratica n. MI0174456 in atti dal 19/04/2024 VARIAZIONE DI TOPONOMASTICA (n. 174456.1/2024)	Notifica		
48		12	117	2	C/6			10m ²	Totale: 10 m ²	Euro 12,40	VIA DEI GELSI n. SC Piano T Variazione del 09/11/2015 - Inserimento in visura dei dati di superficie.	Annotazione		
49		12	117	3	C/6			10m ²	Totale: 10 m ²	Euro 12,40	VIA DEI GELSI n. SC Piano T Variazione del 09/11/2015 - Inserimento in visura dei dati di superficie.	Annotazione		
50		12	118	1	C/6			18m ²	Totale: 18 m ²	Euro 38,11 Lire 73.800	VIA DEI GELSI Piano S1 Variazione del 09/11/2015 - Inserimento in visura dei dati di superficie.	Notifica		

Visura attuale sintetica per soggetto

Situazione degli atti informatizzati al 29/05/2024

N.	DATI IDENTIFICATIVI					DATI DI CLASSAMENTO					ALTRE INFORMAZIONI		
	Sez Urbana	Foglio	Numero	Sub	Zona Cens.	Micro Zona	Categoria	Classe	Consistenza	Superficie Catastale	Rendita	Indirizzo Dati derivanti da	Dati Ulteriori
51		12	118	2			C/6	5	18m ²	Totale: 18 m ²	Euro 38,11 Lire 73.800	VIA DEI GELSI Piano S1 Variazione del 09/11/2015 - Inserimento in visura dei dati di superficie.	Notifica
52		12	118	3			F/5		42m ²			VIA DEI GELSI Piano T VARIAZIONE del 02/05/1997 Pratica n. 533667 in atti dal 28/05/2001 CONVENZIONE COMUNE UT-VARIAZIONE DI CLASSAMENTO (n. 304279.1/1997)	
53		12	121	1			C/6	5	18m ²	Totale: 18 m ²	Euro 38,11 Lire 73.800	VIA DEI GELSI Piano S1 Variazione del 09/11/2015 - Inserimento in visura dei dati di superficie.	Notifica
54		12	121	2			C/6	5	18m ²	Totale: 18 m ²	Euro 38,11 Lire 73.800	VIA DEI GELSI Piano S1 Variazione del 09/11/2015 - Inserimento in visura dei dati di superficie.	Notifica
55		12	121	3			F/5		42m ²			VIA DEI GELSI Piano T VARIAZIONE del 02/05/1995 Pratica n. 533614 in atti dal 28/05/2001 CONVENZIONE COMUNE UT-VARIAZIONE DI CLASSAMENTO (n. 344279.1/1995)	
56		12	122	11			C/2	1	8m ²	Totale: 10 m ²	Euro 6,61	VIA DEI GELSI n. 3 Piano S1 VARIAZIONE TOPONOMASTICA del 19/04/2024 Pratica n. MI0174475 in atti dal 19/04/2024 VARIAZIONE DI TOPONOMASTICA (n. 174475.1/2024)	
57		12	122	12			C/2	1	38m ²	Totale: 45 m ²	Euro 31,40	VIA DEI GELSI n. 3 Piano S1 VARIAZIONE TOPONOMASTICA del 19/04/2024 Pratica n. MI0174477 in atti dal 19/04/2024 VARIAZIONE DI TOPONOMASTICA (n. 174477.1/2024)	
58		12	122	13			C/2	1	5m ²	Totale: 7 m ²	Euro 4,13	VIA DEI GELSI n. 3 Piano S1 VARIAZIONE TOPONOMASTICA del 19/04/2024 Pratica n. MI0174479 in atti dal 19/04/2024 VARIAZIONE DI TOPONOMASTICA (n. 174479.1/2024)	

Visura attuale sintetica per soggetto

Situazione degli atti informatizzati al 29/05/2024

N.	DATI IDENTIFICATIVI					DATI DI CLASSAMENTO					ALTRE INFORMAZIONI		
	Sez Urbana	Foglio	Numero	Sub	Zona Cens.	Micro Zona	Categoria	Classe	Consistenza	Superficie Catastale	Rendita	Indirizzo Dati derivanti da	Dati Ulteriori
59		12	122	14			C/6	5	17m ²	Totale: 17 m ²	Euro 36,00	VIA DEI GELSI n. 3 Piano S1 VARIAZIONE TOPONOMASTICA del 19/04/2024 Pratica n. MI0174481 in atti dal 19/04/2024 VARIAZIONE DI TOPONOMASTICA (n. 174481.1/2024)	Notifica
60		12	122	16			C/6	3	8m ²	Totale: 8 m ²	Euro 11,98	VIA DEI GELSI n. 3 Piano S1 VARIAZIONE TOPONOMASTICA del 19/04/2024 Pratica n. MI0174485 in atti dal 19/04/2024 VARIAZIONE DI TOPONOMASTICA (n. 174485.1/2024)	
61		12	122	17			C/6	3	8m ²	Totale: 8 m ²	Euro 11,98	VIA DEI GELSI n. 3 Piano S1 VARIAZIONE TOPONOMASTICA del 19/04/2024 Pratica n. MI0174487 in atti dal 19/04/2024 VARIAZIONE DI TOPONOMASTICA (n. 174487.1/2024)	
62		12	122	19			C/6	5	17m ²	Totale: 17 m ²	Euro 36,00	VIA DEI GELSI n. 3 Piano S1 VARIAZIONE TOPONOMASTICA del 19/04/2024 Pratica n. MI0174491 in atti dal 19/04/2024 VARIAZIONE DI TOPONOMASTICA (n. 174491.1/2024)	Notifica
63		12	123	1			C/6	5	18m ²	Totale: 18 m ²	Euro 38,11 Lire 73.800	VIA DEI GELSI Piano S1 Variazione del 09/11/2015 - Inscrittamento in visura dei dati di superficie.	Notifica
64		12	123	2			C/6	5	18m ²	Totale: 18 m ²	Euro 38,11 Lire 73.800	VIA DEI GELSI Piano S1 Variazione del 09/11/2015 - Inscrittamento in visura dei dati di superficie.	Notifica
65		12	123	3			F/5		42m ²			VIA DEI GELSI Piano T VARIAZIONE del 02/05/1997 Pratica n. 542602 in atti dal 30/05/2001 CONVENZIONE COMUNE UT-VARIAZIONE DI CLASSAMENTO (n. 344279.1/1997)	
66		12	126	1			C/6	5	18m ²	Totale: 18 m ²	Euro 38,11 Lire 73.800	VIA DEI GELSI Piano S1 Variazione del 09/11/2015 - Inscrittamento in visura dei dati di superficie.	Notifica

Visura attuale sintetica per soggetto

Situazione degli atti informatizzati al 29/05/2024

N.	DATI IDENTIFICATIVI					DATI DI CLASSAMENTO					ALTRE INFORMAZIONI		
	Sez Urbana	Foglio	Numero	Sub	Zona Cens.	Micro Zona	Categoria	Classe	Consistenza	Superficie Catastale	Rendita	Indirizzo Dati derivanti da	Dati Ulteriori
67		12	126	3			F/5		42m ²			VIA DEI GELSI Piano T VARIAZIONE del 02/05/1997 Pratica n. 542605 in atti dal 30/05/2001 CONVENZIONE COMUNE UT-VARIAZIONE DI CLASSAMENTO (n. 3442/99.1/1997)	
68		12	129	2			C/6	2	10m ²	Totale: 10 m ²	Euro 12,40	VIA DEI GELSI Piano T Variazione del 09/11/2015 - Inscrimto in visura dei dati di superficie.	Annotazione
69		12	129	3			C/6	2	10m ²	Totale: 10 m ²	Euro 12,40	VIA DEI GELSI Piano T Variazione del 09/11/2015 - Inscrimto in visura dei dati di superficie.	Annotazione
70		12	131	7			A/7	3	2,0 vani	Totale: 41 m ² Totale escluse aree scoperte**: 40 m ²	Euro 180,76	VIA DEI GELSI n. 9 Piano 1-2 VARIAZIONE TOPONOMASTICA del 19/04/2024 Pratica n. MI0174501 in atti dal 19/04/2024 VARIAZIONE DI TOPONOMASTICA (n. 174501.1/2024)	Notifica
71		12	131	9			C/2	1	5m ²	Totale: 7 m ²	Euro 4,13	VIA DEI GELSI n. 9 Piano S1 VARIAZIONE TOPONOMASTICA del 19/04/2024 Pratica n. MI0174505 in atti dal 19/04/2024 VARIAZIONE DI TOPONOMASTICA (n. 174505.1/2024)	
72		12	131	10			C/2	1	5m ²	Totale: 7 m ²	Euro 4,13	VIA DEI GELSI n. 9 Piano S1 VARIAZIONE TOPONOMASTICA del 19/04/2024 Pratica n. MI0174508 in atti dal 19/04/2024 VARIAZIONE DI TOPONOMASTICA (n. 174508.1/2024)	
73		12	131	11			C/2	4	38m ²	Totale: 45 m ²	Euro 52,99	VIA DEI GELSI n. 9 Piano S1 VARIAZIONE TOPONOMASTICA del 19/04/2024 Pratica n. MI0174511 in atti dal 19/04/2024 VARIAZIONE DI TOPONOMASTICA (n. 174511.1/2024)	Notifica

Visura attuale sintetica per soggetto

Situazione degli atti informatizzati al 29/05/2024

N.	DATI IDENTIFICATIVI					DATI DI CLASSAMENTO					ALTRE INFORMAZIONI		
	Sez Urbana	Foglio	Numero	Sub	Zona Cens.	Micro Zona	Categoria	Classe	Consistenza	Superficie Catastale	Rendita	Indirizzo Dati derivanti da	Dati Ulteriori
74		12	131	12			C/2	1	10m ²	Totale: 12 m ²	Euro 8,26	VIA DEI GELSI n. 9 Piano S1 VARIAZIONE TOPONOMASTICA del 19/04/2024 Pratica n. MI0173652 in atti dal 19/04/2024 VARIAZIONE DI TOPONOMASTICA (n. 173652.1/2024)	
75		12	131	13			C/2	1	5m ²	Totale: 7 m ²	Euro 4,13	VIA DEI GELSI n. 9 Piano S1 VARIAZIONE TOPONOMASTICA del 19/04/2024 Pratica n. MI0174513 in atti dal 19/04/2024 VARIAZIONE DI TOPONOMASTICA (n. 174513.1/2024)	
76		12	131	14			C/6	5	17m ²	Totale: 17 m ²	Euro 36,00	VIA DEI GELSI n. 9 Piano S1 VARIAZIONE TOPONOMASTICA del 19/04/2024 Pratica n. MI0174516 in atti dal 19/04/2024 VARIAZIONE DI TOPONOMASTICA (n. 174516.1/2024)	Notifica
77		12	131	15			C/6	5	16m ²	Totale: 16 m ²	Euro 33,88	VIA DEI GELSI n. 9 Piano S1 VARIAZIONE TOPONOMASTICA del 19/04/2024 Pratica n. MI0174519 in atti dal 19/04/2024 VARIAZIONE DI TOPONOMASTICA (n. 174519.1/2024)	Notifica
78		12	131	16			C/6	3	10m ²	Totale: 10 m ²	Euro 14,98	VIA DEI GELSI n. 9 Piano S1 VARIAZIONE TOPONOMASTICA del 19/04/2024 Pratica n. MI0174525 in atti dal 19/04/2024 VARIAZIONE DI TOPONOMASTICA (n. 174525.1/2024)	Notifica
79		12	131	17			C/6	3	10m ²	Totale: 10 m ²	Euro 14,98	VIA DEI GELSI n. 9 Piano S1 VARIAZIONE TOPONOMASTICA del 19/04/2024 Pratica n. MI0174527 in atti dal 19/04/2024 VARIAZIONE DI TOPONOMASTICA (n. 174527.1/2024)	Notifica
80		12	131	18			C/6	5	33m ²	Totale: 33 m ²	Euro 69,88	VIA DEI GELSI n. 9 Piano S1 VARIAZIONE TOPONOMASTICA del 19/04/2024 Pratica n. MI0173654 in atti dal 19/04/2024 VARIAZIONE DI TOPONOMASTICA (n. 173654.1/2024)	Notifica

Visura attuale sintetica per soggetto

Situazione degli atti informatizzati al 29/05/2024

N.	DATI IDENTIFICATIVI					DATI DI CLASSAMENTO					ALTRE INFORMAZIONI		
	Sez Urbana	Foglio	Numero	Sub	Zona Cens.	Micro Zona	Categoria	Classe	Consistenza	Superficie Catastale	Rendita	Indirizzo Dati derivanti da	Dati Ulteriori
81		12	132	1			C/6	5	18m ²	Totale: 18 m ²	Euro 38,11 Lire 73.800	VIA DEI GELSI Piano S1 Variazione del 09/11/2015 - Inserimento in visura dei dati di superficie.	Notifica
82		12	132	3			F/5					VIA DEI GELSI Piano T VARIAZIONE del 28/05/2001 Pratica n. 533748 in atti dal 28/05/2001 CONVENZIONE COMUNE UT-VARIAZIONE DI CLASSAMENTO (n. 23686.1/2001)	
83		12	135	1			C/6	5	18m ²	Totale: 18 m ²	Euro 38,11 Lire 73.800	VIA DEI GELSI Piano S1 Variazione del 09/11/2015 - Inserimento in visura dei dati di superficie.	Notifica
84		12	135	3			F/5					VIA DEI GELSI n. SC Piano T COSTITUZIONE del 02/05/1997 in atti dal 02/05/1997 (n. 354278.1/1997)	
85		12	138	2			C/6	2	10m ²	Totale: 10 m ²	Euro 12,40	VIA DEI GELSI n. SC Piano T Variazione del 09/11/2015 - Inserimento in visura dei dati di superficie.	Annotazione
86		12	146				F/1		50m ²			VIA DEI GELSI Piano T COSTITUZIONE del 10/06/1999 in atti dal 10/06/1999 (n. 365382.1/1999)	
87		12	148	6			C/2	4	56m ²	Totale: 62 m ²	Euro 78,09 Lire 151.200	VIA DEI GELSI Piano S1 Variazione del 09/11/2015 - Inserimento in visura dei dati di superficie.	Notifica
88		12	148	8			C/6	5	12m ²	Totale: 13 m ²	Euro 25,41 Lire 49.200	VIA DEI GELSI Piano S1 Variazione del 09/11/2015 - Inserimento in visura dei dati di superficie.	Notifica
89		12	148	9			C/6	5	12m ²	Totale: 13 m ²	Euro 25,41 Lire 49.200	VIA DEI GELSI Piano S1 Variazione del 09/11/2015 - Inserimento in visura dei dati di superficie.	Notifica

Visura attuale sintetica per soggetto

Situazione degli atti informatizzati al 29/05/2024

N.	DATI IDENTIFICATIVI				DATI DI CLASSAMENTO				ALTRE INFORMAZIONI				
	Sez Urbana	Foglio	Numero	Sub	Zona Cens.	Micro Zona	Categoria	Classe	Consistenza	Superficie Catastale	Rendita	Indirizzo Dati derivanti da	Dati Ulteriori
90		12	152	1			C/6	5	15m ²	Totale: 18 m ²	Euro 31,76 Lire 61.500	VIA DEI GELSI Piano S1 Variazione del 09/11/2015 - Inserimento in visura dei dati di superficie.	Notifica
91		12	114	702			C/2	1	40m ²	Totale: 41 m ²	Euro 33,05 Lire 64.000	VIA DEI GELSI n. 16 Piano S1 Variazione del 09/11/2015 - Inserimento in visura dei dati di superficie.	Annotazione
92		12	87	703			C/6	5	18m ²	Totale: 18 m ²	Euro 38,11 Lire 73.800	VIA DEI GELSI n. 21 Piano S1 Variazione del 09/11/2015 - Inserimento in visura dei dati di superficie.	Notifica
93		12	87	704			C/6	5	18m ²	Totale: 18 m ²	Euro 38,11 Lire 73.800	VIA DEI GELSI n. 21 Piano S1 Variazione del 09/11/2015 - Inserimento in visura dei dati di superficie.	Notifica

Immobile 4: Notifica: Notifica in corso con protocollo n. 678782 del 12/08/2003

Immobile 5: Notifica: Notifica in corso con protocollo n. 678777 del 12/08/2003

Immobile 6: Annotazione: -classamento e rendita non rettificati entro dodici mesi dalla data di iscrizione in atti della dichiarazione (d.m. 701/94)

Immobile 7: Annotazione: -classamento e rendita non rettificati entro dodici mesi dalla data di iscrizione in atti della dichiarazione (d.m. 701/94)

Immobile 8: Notifica: Notifica in corso con protocollo n. MI0850452 del 17/12/2004

Immobile 9: Annotazione: -classamento e rendita non rettificati entro dodici mesi dalla data di iscrizione in atti della dichiarazione (d.m. 701/94)

Immobile 10: Annotazione: -classamento e rendita non rettificati entro dodici mesi dalla data di iscrizione in atti della dichiarazione (d.m. 701/94)

Immobile 11: Annotazione: -classamento e rendita non rettificati entro dodici mesi dalla data di iscrizione in atti della dichiarazione (d.m. 701/94)

Immobile 12: Notifica: Notifica in corso con protocollo n. MI0850452 del 17/12/2004

Immobile 13: Notifica: Notifica in corso con protocollo n. MI0850452 del 17/12/2004

Immobile 14: Notifica: Notifica in corso con protocollo n. MI0850452 del 17/12/2004

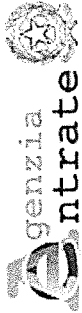
Immobile 15: Annotazione: -classamento e rendita non rettificati entro dodici mesi dalla data di iscrizione in atti della dichiarazione (d.m. 701/94)

Immobile 16: Annotazione: -classamento e rendita non rettificati entro dodici mesi dalla data di iscrizione in atti della dichiarazione (d.m. 701/94)

Immobile 17: Annotazione: -classamento e rendita non rettificati entro dodici mesi dalla data di iscrizione in atti della dichiarazione (d.m. 701/94)

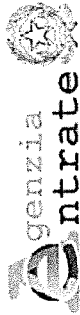
Visura attuale sintetica per soggetto Situazione degli atti informatizzati al 29/05/2024

Immobile 18:	Notifica:	Notifica in corso con protocollo n. MI0850452 del 17/12/2004
Immobile 20:	Annotazione:	-classamento e rendita non rettificati entro dodici mesi dalla data di iscrizione in atti della dichiarazione (d.m. 701/94)
Immobile 21:	Annotazione:	-classamento e rendita non rettificati entro dodici mesi dalla data di iscrizione in atti della dichiarazione (d.m. 701/94)
Immobile 22:	Notifica:	Notifica in corso con protocollo n. MI0850452 del 17/12/2004
Immobile 25:	Annotazione:	-classamento e rendita non rettificati entro dodici mesi dalla data di iscrizione in atti della dichiarazione (d.m. 701/94)
Immobile 26:	Notifica:	Notifica in corso con protocollo n. MI0850452 del 17/12/2004
Immobile 27:	Annotazione:	-classamento e rendita non rettificati entro dodici mesi dalla data di iscrizione in atti della dichiarazione (d.m. 701/94)
Immobile 28:	Annotazione:	-classamento e rendita non rettificati entro dodici mesi dalla data di iscrizione in atti della dichiarazione (d.m. 701/94)
Immobile 30:	Annotazione:	-classamento e rendita non rettificati entro dodici mesi dalla data di iscrizione in atti della dichiarazione (d.m. 701/94)
Immobile 31:	Annotazione:	-classamento e rendita non rettificati entro dodici mesi dalla data di iscrizione in atti della dichiarazione (d.m. 701/94)
Immobile 32:	Annotazione:	-classamento e rendita non rettificati entro dodici mesi dalla data di iscrizione in atti della dichiarazione (d.m. 701/94)
Immobile 33:	Annotazione:	-classamento e rendita non rettificati entro dodici mesi dalla data di iscrizione in atti della dichiarazione (d.m. 701/94)
Immobile 34:	Annotazione:	-classamento e rendita non rettificati entro dodici mesi dalla data di iscrizione in atti della dichiarazione (d.m. 701/94)
Immobile 35:	Annotazione:	-classamento e rendita non rettificati entro dodici mesi dalla data di iscrizione in atti della dichiarazione (d.m. 701/94)
Immobile 36:	Annotazione:	-classamento e rendita non rettificati entro dodici mesi dalla data di iscrizione in atti della dichiarazione (d.m. 701/94)
Immobile 37:	Notifica:	Notifica in corso con protocollo n. MI0850452 del 17/12/2004
Immobile 38:	Notifica:	Notifica in corso con protocollo n. MI0850452 del 17/12/2004
Immobile 39:	Notifica:	Notifica in corso con protocollo n. MI0850452 del 17/12/2004
Immobile 44:	Notifica:	Notifica in corso con protocollo n. MI0850452 del 17/12/2004
Immobile 45:	Notifica:	Notifica in corso con protocollo n. MI0850452 del 17/12/2004
Immobile 46:	Notifica:	Notifica in corso con protocollo n. MI0850452 del 17/12/2004
Immobile 47:	Notifica:	Notifica in corso con protocollo n. MI0850452 del 17/12/2004
Immobile 48:	Annotazione:	-classamento e rendita non rettificati entro dodici mesi dalla data di iscrizione in atti della dichiarazione (d.m. 701/94)
Immobile 49:	Annotazione:	-classamento e rendita non rettificati entro dodici mesi dalla data di iscrizione in atti della dichiarazione (d.m. 701/94)
Immobile 50:	Notifica:	Notifica in corso con protocollo n. MI0850452 del 17/12/2004
Immobile 51:	Notifica:	Notifica in corso con protocollo n. MI0850452 del 17/12/2004



Visura attuale sintetica per soggetto Situazione degli atti informatizzati al 29/05/2024

Immobile 53:	Notifica:	Notifica in corso con protocollo n. MI0850452 del 17/12/2004
Immobile 54:	Notifica:	Notifica in corso con protocollo n. MI0850452 del 17/12/2004
Immobile 59:	Notifica:	Notifica in corso con protocollo n. MI0850452 del 17/12/2004
Immobile 62:	Notifica:	Notifica in corso con protocollo n. MI0850452 del 17/12/2004
Immobile 63:	Notifica:	Notifica in corso con protocollo n. MI0850452 del 17/12/2004
Immobile 64:	Notifica:	Notifica in corso con protocollo n. MI0850452 del 17/12/2004
Immobile 66:	Notifica:	Notifica in corso con protocollo n. MI0850452 del 17/12/2004
Immobile 68:	Annotazione:	-classamento e rendita non rettificati entro dodici mesi dalla data di iscrizione in atti della dichiarazione (d.m. 701/94)
Immobile 69:	Annotazione:	-classamento e rendita non rettificati entro dodici mesi dalla data di iscrizione in atti della dichiarazione (d.m. 701/94)
Immobile 70:	Notifica:	Notifica in corso con protocollo n. MI0850452 del 17/12/2004
Immobile 73:	Notifica:	Notifica in corso con protocollo n. MI0850452 del 17/12/2004
Immobile 76:	Notifica:	Notifica in corso con protocollo n. MI0850452 del 17/12/2004
Immobile 77:	Notifica:	Notifica in corso con protocollo n. MI0850452 del 17/12/2004
Immobile 78:	Notifica:	Notifica in corso con protocollo n. MI0850452 del 17/12/2004
Immobile 79:	Notifica:	Notifica in corso con protocollo n. MI0850452 del 17/12/2004
Immobile 80:	Notifica:	Notifica in corso con protocollo n. MI0850452 del 17/12/2004
Immobile 81:	Notifica:	Notifica in corso con protocollo n. MI0850452 del 17/12/2004
Immobile 83:	Notifica:	Notifica in corso con protocollo n. MI0850452 del 17/12/2004
Immobile 85:	Annotazione:	-classamento e rendita non rettificati entro dodici mesi dalla data di iscrizione in atti della dichiarazione (d.m. 701/94)
Immobile 87:	Notifica:	Notifica in corso con protocollo n. MI0850452 del 17/12/2004
Immobile 88:	Notifica:	Notifica in corso con protocollo n. MI0850452 del 17/12/2004
Immobile 89:	Notifica:	Notifica in corso con protocollo n. MI0850452 del 17/12/2004
Immobile 90:	Notifica:	Notifica in corso con protocollo n. MI0850452 del 17/12/2004
Immobile 91:	Annotazione:	-classamento e rendita non rettificati entro dodici mesi dalla data di iscrizione in atti della dichiarazione (d.m. 701/94)
Immobile 92:	Notifica:	Notifica in corso con protocollo n. MI0850452 del 17/12/2004
Immobile 93:	Notifica:	Notifica in corso con protocollo n. MI0850452 del 17/12/2004



Ufficio Provinciale di Milano - Territorio
Servizi Catastali

Visura attuale sintetica per soggetto

Situazione degli atti informatizzati al 29/05/2024

Data: 29/05/2024 Ora: 11.19.13 pag: 17 Segue

Visura n.: T139263/2024

Totale: vani 17,50 m² 1.448 Rendita: Euro 3.428,21

Intestazione degli immobili indicati al n.2

DATI ANAGRAFICI		CODICE FISCALE		DIRITTI E ONERI REALI	
N.					(1) Proprietà 1/1
1					
DATI DERIVANTI DA		Atto del 31/01/2001 Pubblico ufficiale PI di MILANO 2 in atti dal 15/02/2001			
		repertorio n. 185907 - TRASFERIMENTO SEDE SOCIALE Trascrizione n. 9501.1/2001 Reparto			

3. Immobili siti nel Comune di BERNAREGGIO (Codice A802) Catasto dei Fabbricati

N.	DATI IDENTIFICATIVI				DATI DI CLASSAMENTO			ALTRE INFORMAZIONI					
	Sez Urbana	Foglio	Numero	Sub	Zona Cens.	Micro Zona	Categoria	Classe	Consistenza	Superficie Catastale	Rendita	Indirizzo Dati derivanti da	Dati Ulteriori
1		12	49	11			C/6	5	16m ²	Totale: 16 m ²	Euro 33,88 Lire 65.600	VIA PAPA GIOVANNI XXIII n. SC Piano S1	
Variazione del 09/11/2015 - Inserimento in visura dei dati di superficie.													

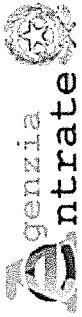
Totale: m² 16 Rendita: Euro 33,88

Intestazione degli immobili indicati al n.3

DATI ANAGRAFICI		CODICE FISCALE		DIRITTI E ONERI REALI	
N.					(1) Proprietà 1/1
1					
DATI DERIVANTI DA		Atto del 31/01/2001 Pubblico ufficiale PI di MILANO 2 in atti dal 15/02/2001			
		Repertorio n. 185907 - TRASFERIMENTO SEDE SOCIALE Trascrizione n. 9501.1/2001 Reparto			

Totale Generale: vani 24 m² 1.682 Rendita: Euro 4.388,19

Unità immobiliari n. 109



Ufficio Provinciale di Milano - Territorio
Servizi Catastali

Data: 29/05/2024 Ora: 11.19.13 pag: 18 Fine

Visura n.: T139263/2024

Visura attuale sintetica per soggetto

Situazione degli atti informatizzati al 29/05/2024

* Codice Fiscale Validato in Anagrafe Tributaria

** Si intendono escluse le "superfici di balconi, terrazzi e aree scoperte pertinenziali e accessorie, comunicanti o non comunicanti"
(cfr. Provvedimento del Direttore dell'Agenzia delle Entrate 29 marzo 2013).

Visura telematica

Tributi speciali: Euro 9,90