

MODULARIO
F. rig. rend. 497



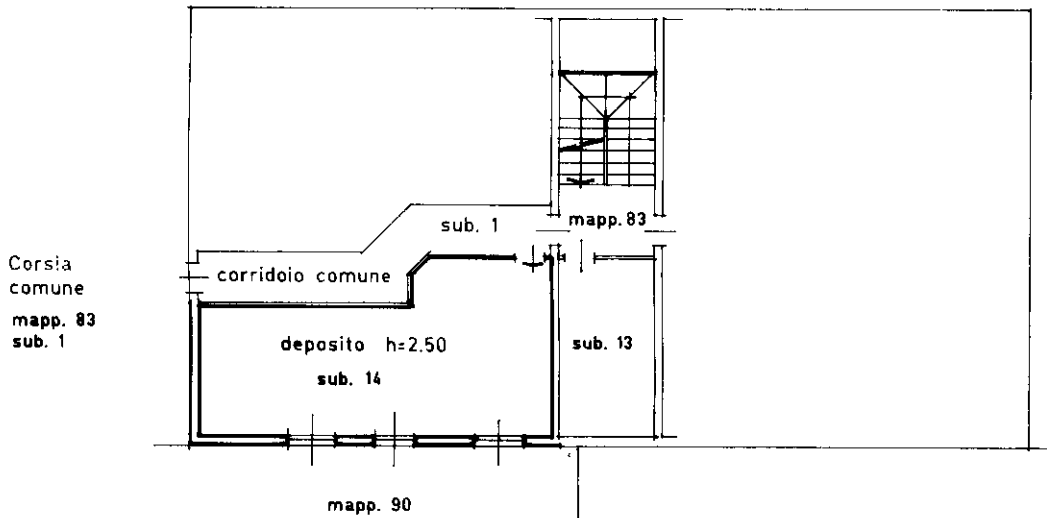
MINISTERO DELLE FINANZE
DIREZIONE GENERALE DEL CATASTO E DEI SS.TT.EE.
CATASTO EDILIZIO URBANO (RDL 13-4-1939, n. 652)

MOD. **BN** (CEU)

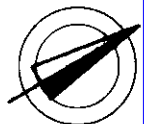
LIRE
500

Planimetria di u.i.u. in Comune di **BERNAREGGIO** via **PIETRO NENNI** civ.

PIANO CANTINATO



ORIENTAMENTO



SCALA DI 1:200

Dichiarazione di N.C.
Denuncia di variazione

Compilata dal **P.I.E. CARIZZONI GIORGIO**
(Titolo, cognome e nome)

RISERVATO ALL'UFFICIO

Ultima planimetria in atti


Data presentazione: 29/12/1995 - Data: 28/03/2024 - n. T72282 - Richiedente: CRANLS58B54F704U

Totale schede: 1 - Formato di acquisizione: A4 della provincia di Milano stampato su carta A4 (210x297)

n. **83** sub. **14**

iscritto all'albo dei **PERITI INDUSTRIALI MILANO**

data **28.12.1995** Firma *Giorgio Carizzoni*



Catasto dei Fabbricati - Situazione al 28/03/2024 - Comune di BERNAREGGIO(A802) - < Foglio 12 - Particella 83 - Subalterno 14 >
VIA PIETRO NENNI Piano S1