



MINISTERO DELLE FINANZE DISEGNO IMPERFETTO  
DIREZIONE GENERALE DEL CATASTO E DEI SERVIZI TECNICI ERARIALI  
**ACCERTAMENTO GENERALE DELLA PROPRIETA' IMMOBILIARE URBANA**  
(R. DECRETO LEGGE 13 APRILE 1939-XVII N°652)

Planimetria degli immobili urbani denunciati con la Scheda N° 19351558

Comune Ramacca Ditta [REDACTED]

Via Cappuccini 17

<sup>m</sup> Segnare cognome, nome, paternità del solo primo intestatario

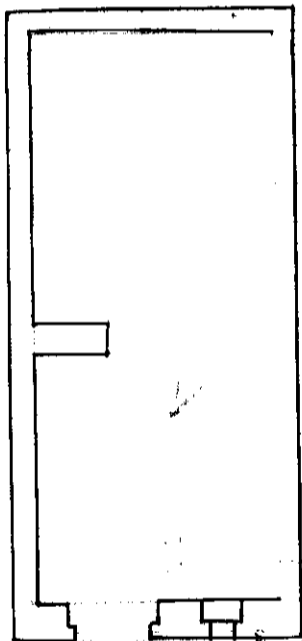

1763

ACCERTAMENTO GENERALE DELLA  
PROPRIETA' IMMOBILIARE URBANA

(R. D. L. 13 aprile 1939-XVII, n. 652)

COMUNE  
di Ramacca

Talloncino di riscontro  
DELLA  
SCHEDA NUMERO  
**9351558**

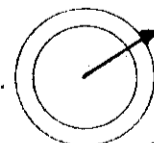


P. T.

Via: Cappuccini 17

2000374

ORIENTAMENTO



SCALA di 1: 100

Compilata da:

(Titolo, nome e cognome del tecnico)

Iscritto all'Albo de

della Provincia di

Data 20-9-1940-XVIII

Firma Vella di Fa. Inessa