

MODULARIO
F. - rig. rend. 497



MINISTERO DELLE FINANZE
DIREZIONE GENERALE DEL CATASTO E DEI SERVIZI TECNICI ERARIALI

MOD. B (Nuovo Catasto Edilizio Urbano)

Lire
50

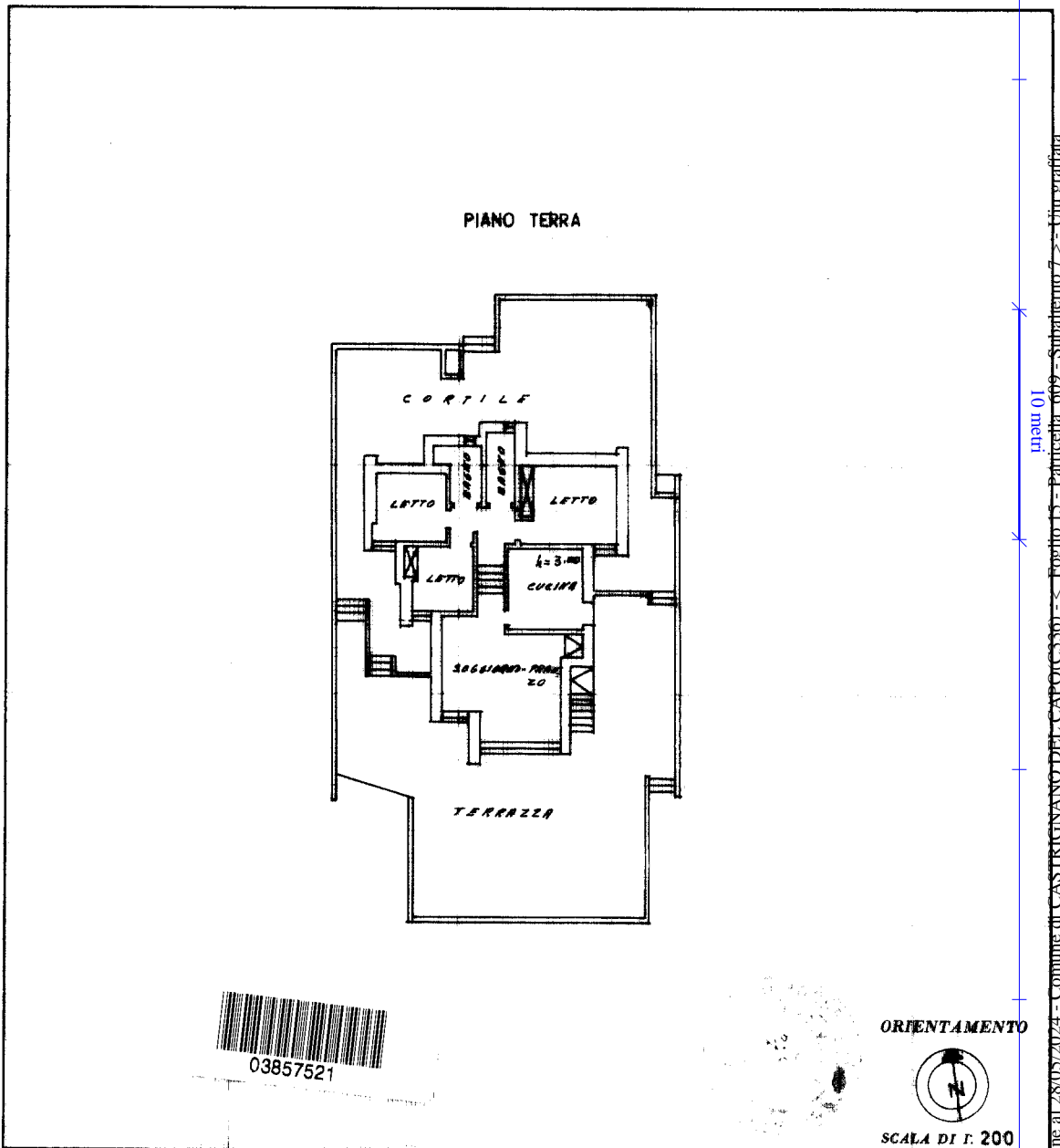
NUOVO CATASTO EDILIZIO URBANO

(R. DECRETO-LEGGE 13 APRILE 1986, N. 652)

Planimetria dell'immobile situato nel Comune di CASTRIGNANO CAPO Via LOCALITA' FELLONICHE

Ditta [REDACTED]

Allegata alla dichiarazione presentata all'Ufficio Tecnico Erariale di LECCE



SPAZIO RISERVATO PER LE ANNOTAZIONI D'UFFICIO	
DATA	21 GIU 1985
PROT. N°	12346/85
	F.º 15 PART. 516/2 SUB. (A) 44

Compilata dal GEOM. (Titolo, nome e cognome del tecnico)
GIOVANNI MONSELLATO
 Iscritto all'Albo dei GEOMETRI della Provincia di LECCE N° 320
 DATA 8. 6. 1985
 Firma: *Giovanni Monsellato*

Catasto dei Fabbricati - Situazione al 28/05/2024 - Comune di CASTRIGNANO DEL CAPO (C336) - Foglio 15 - Pattefilar 609 - Substerno 7 - Uff. graf. LITORANEA LEUCA GALLIPOLI Piano T

Ultima planimetria in atti

ME 338

MODULARIO
F. - rig. rend. - 497



MINISTERO DELLE FINANZE
DIREZIONE GENERALE DEL CATASTO E DEI SERVIZI TECNICI ERARIALI

Mod. B (Nuovo Catasto Edilizio Urbano)

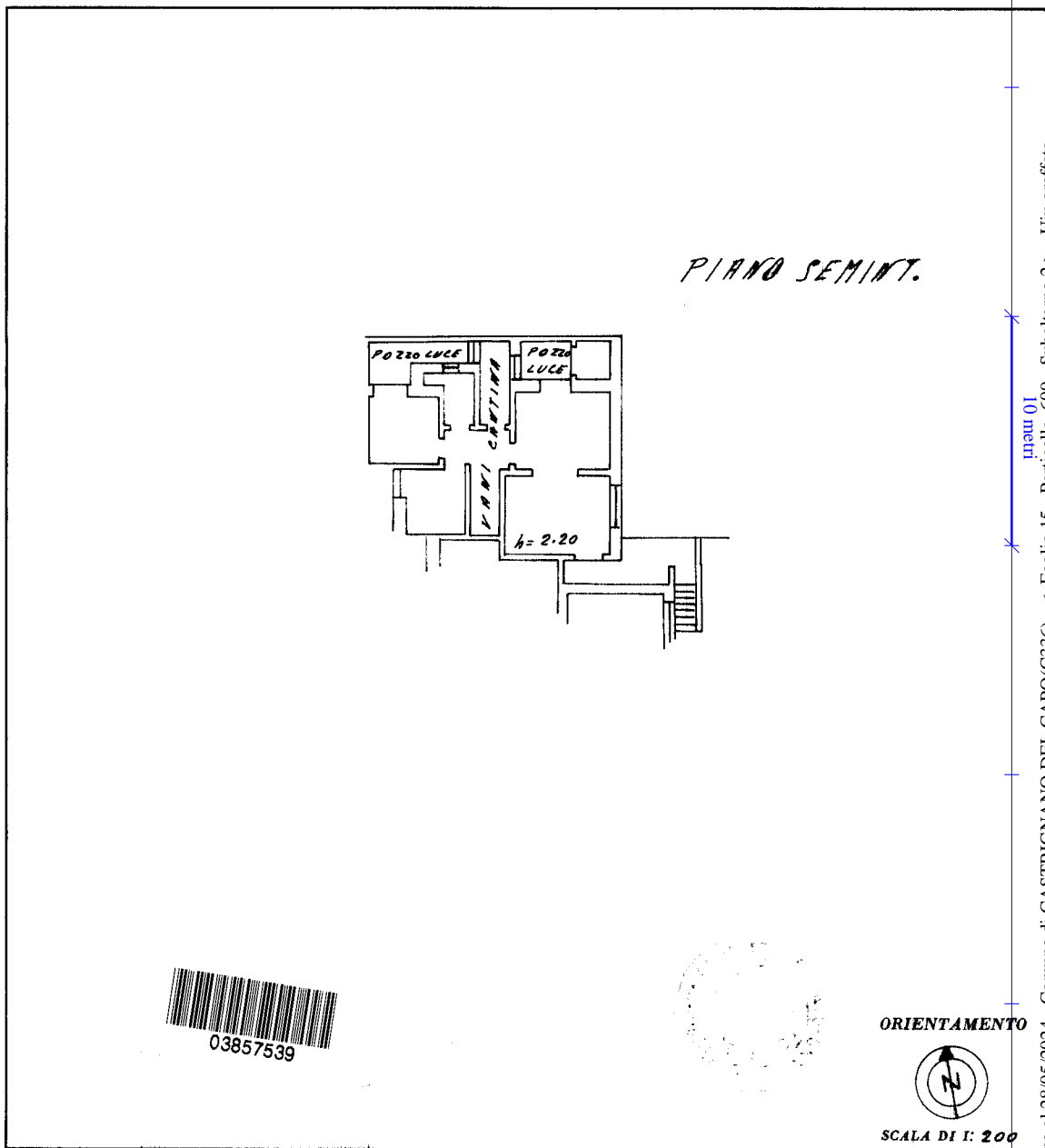
Lire
150

NUOVO CATASTO EDILIZIO URBANO

(R. DECRETO-LEGGE 13 APRILE 1938, N. 652)

Planimetria dell'immobile situato nel Comune di C.ASTRIGNANO CAPO Via LOCALITA' FELLONICHE
Ditta [REDACTED]

Allegata alla dichiarazione presentata all'Ufficio Tecnico Erariale di LECCE



SPAZIO RISERVATO PER LE ANNOTAZIONI D'UFFICIO	
DATA 21 GIU. 1985	F.° 15 PART. SUB. 12
PROT. N° 19846	8 9

Compilata dal GEOM. GIOVANNI MONSELLATO
(Titolo, nome e cognome del tecnico)

Iscritto all'Albo dei GEOMETRI
della Provincia di LECCE ALN° 328

DATA 8-6-1985

Firma: [Signature]

man 01
Situazione al 28/05/2024 - Comune di CASTRIGNANO DEL CAPO (C336) - Foglio 15 - Particella 609 - Sublottero 2 - Uff. catast. LITORANEA LEUCA GALLIPOLI n. SNC Piano S1

Ultima planimetria in atti

MODULARIO
P. rig. rend. 497



MINISTERO DELLE FINANZE
DIREZIONE GENERALE DEL CATASTO E DEI SERVIZI TECNICI ERARIALI

MOD. B (Nuovo Catasto Edilizio Urbano)

NUOVO CATASTO EDILIZIO URBANO

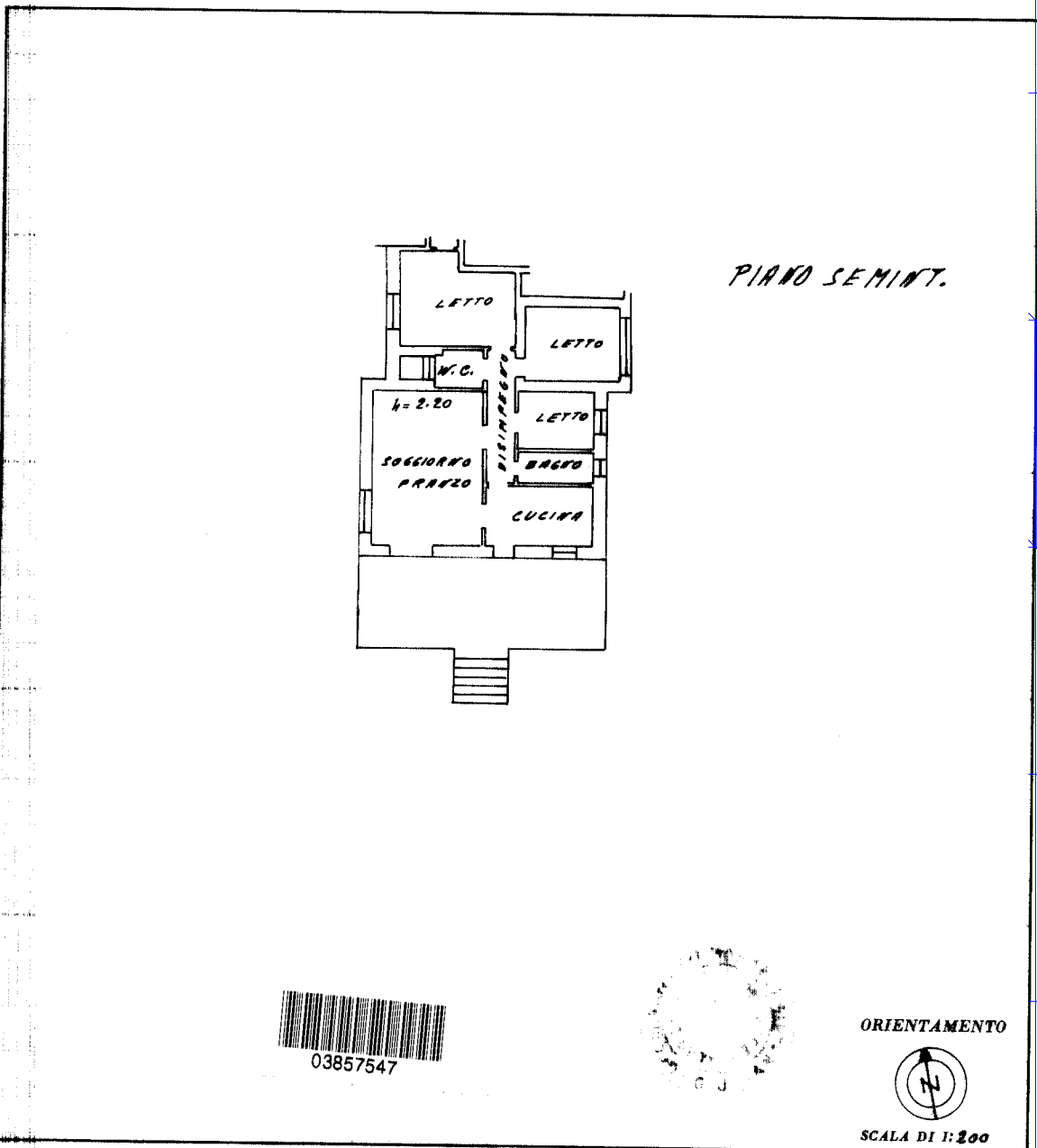
Lire
150

(R. DECRETO-LEGGE 13 APRILE 1989, N. 662)

Planimetria dell'immobile situato nel Comune di CASTRIGNANO DEL CAPO Via LOCALITA' FELLONICHE

Ditta [REDACTED]

Allegata alla dichiarazione presentata all'Ufficio Tecnico Erariale di LECCE



SPAZIO RISERVATO PER LE ANNOTAZIONI D'UFFICIO

DATA <u>21 GIU 1985</u>	F.° <u>15 PART.</u>	SUB. <u>3/5</u>
PROT. N° <u>12846</u>		

Compilata dal GEOM. GIOVANNI MONSELLATO
(Titolo, nome e cognome del tecnico)

Iscritto all'Albo dei GEOMETRI
della Provincia di LECCE AL N° 320

DATA 8-6-1985

Firma: [Signature]

Ultima planimetria in atti

Catasto dei Fabbricati - Situazione al 28/05/2024 - Comune di CASTRIGNANO DEL CAPO(C336) - < Foglio 15 - Particella 609 - Subaltemo 5 > - Uju grafata LITORANEA LEUCA GALLIPOLI n. SNC Piano SI