



MINISTERO DELLE FINANZE  
DIREZIONE GENERALE DEL CATASTO E DEI SERVIZI TECNICI ERARIALI

**ACCERTAMENTO GENERALE DELLA PROPRIETA' IMMOBILIARE URBANA**  
(R. DECRETO LEGGE 13 APRILE 1939 XVII N. 652)

Planimetria degli immobili urbani denunciati con la Scheda N° 8301461

Comune Gavirate

Ditta

Viale Verbano 35

Segnare cognome, nome, paternità del solo primo intestatario

ACCERTAMENTO GENERALE DELLA  
PROPRIETA' IMMOBILIARE URBANA  
(R. D. L. 13 aprile 1939-XVII, n. 652)

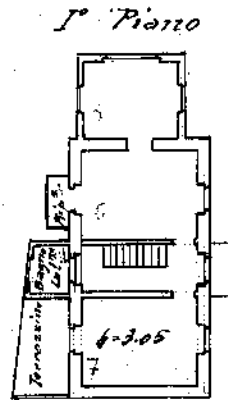
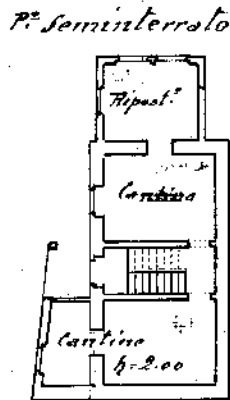
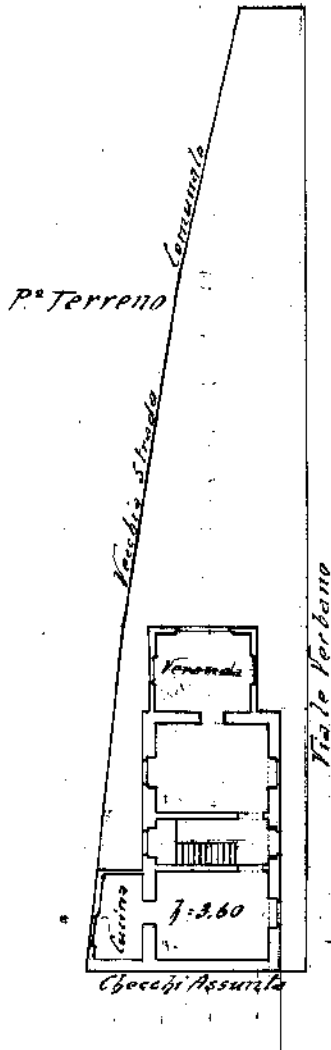
COMUNE  
di GAVIRATE

Taloncino di riscontro  
DELLA

SCHEDA NUMERO

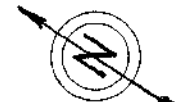
2301401

AVVERTENZA: Il presente  
taloncino deve essere incollato a  
cura del dichiarante sulla plani-  
metria (riprodurre la unità im-  
mobiliare denunciata con la pre-  
sente scheda) da presentarsi al  
seno dell'ufficio 7 del R. D. L.  
13 aprile 1939-XVII, n. 652.



*Non esistente altro  
stato di fatto -  
(D. S. S. S. S. S.)*

ORIENTAMENTO



SCALA di 1:200

Compilata da:

D. Ing. Domenico Clivio

(Titolo, nome e cognome del tecnico)

Iscritto all'Albo degli Ingegneri  
della Provincia di Tarese

Data 14 Marzo 1940

Firma D. Ing. Domenico Clivio

Ultima planimetria in atti