

Allegato 2. Visure e schede catastali

Iscrizione n. 623 all'Albo dei Consulenti Tecnici del Tribunale di Brescia

App 1

Sez. Urb. NCT Foglio 267 Particella 27 Subalterno 2

SCHEDA N.1 DI N.2 SCHEDE
* Scala originale non disponibile. *



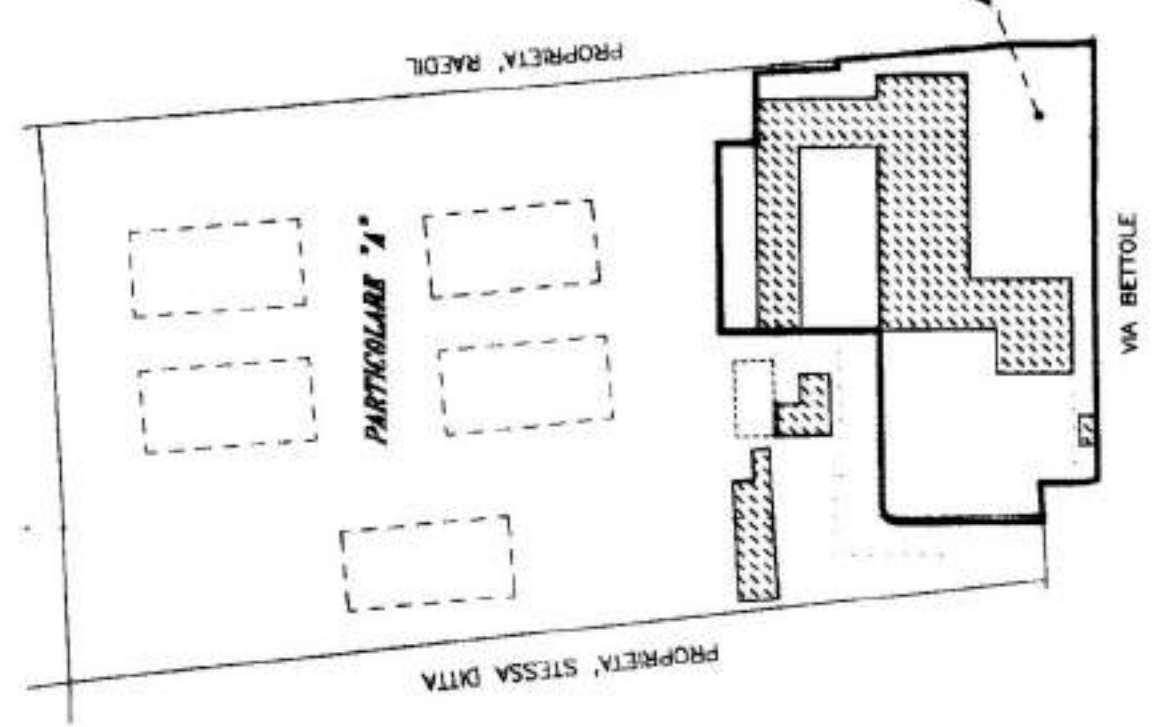
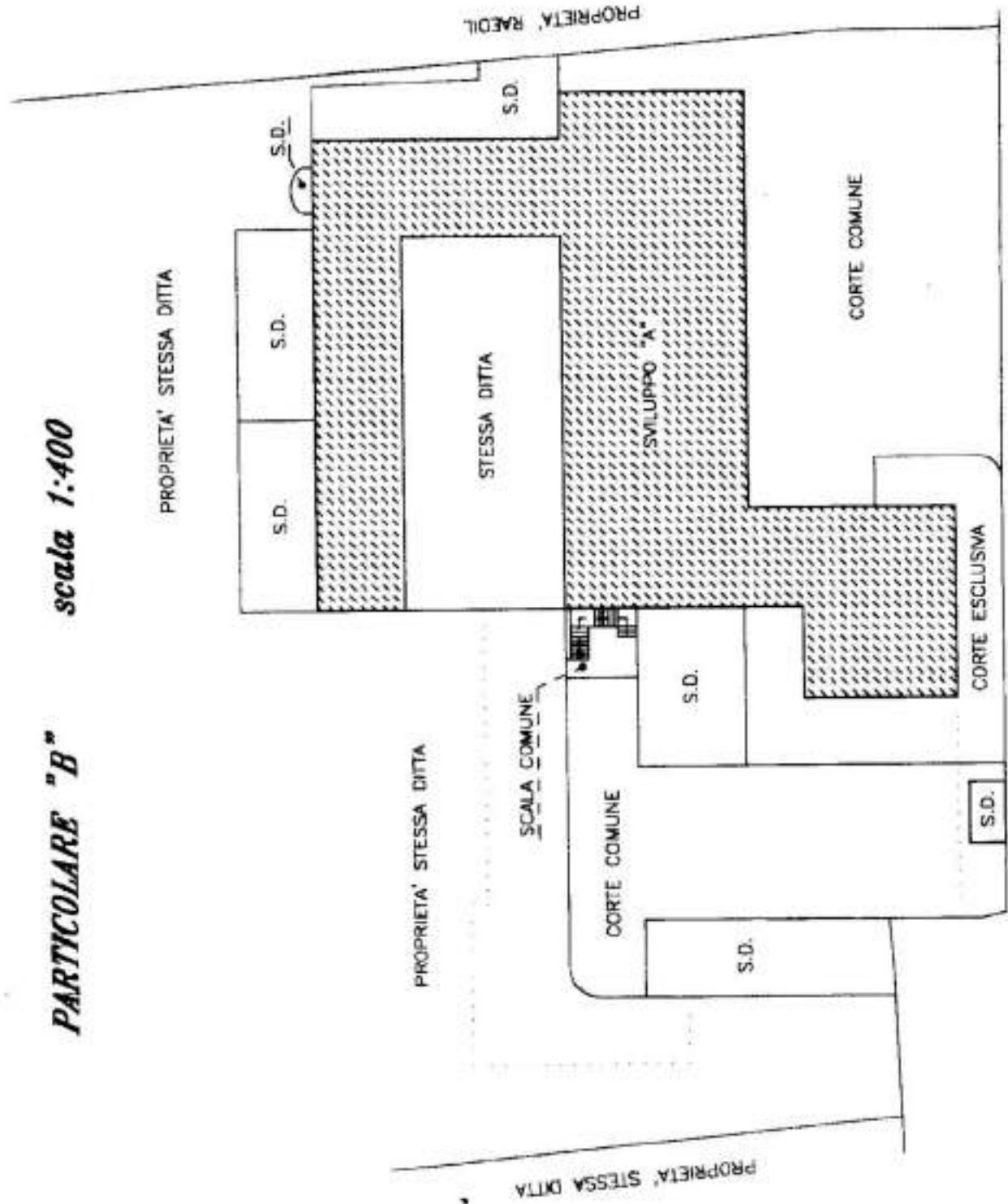
SCALA DI 1:400

RISERVATO ALL'UFFICIO

977 62

PARTICOLARE "B" scala 1:400

QUADRO D' ASSIEME scala 1:1000



MINISTERO DELLE FINANZE
DIPARTIMENTO DEL TERRITORIO
CATASTO EDILIZIO URBANO (RDL 13-4-1939, n. 652)
Planimetria di u.i.u. in Comune di **BRESCIA** Via **BETTOLE** CIV. **71**

MODULARIO F. 10, 1000 400

MOD. AN (CEU)
LIBRE 300

DE 2023 0000
F. 530/21

Compilata dal **Geometra IOELE MASSIMO**
Iscritto all'albo de **i geometri** della provincia di **Brescia** data **Febbraio 2004**ma

Dichiarazione di N.C.
Denuncia di variazione
Identificativi catastali
F. **267 (NCT)**
n. **27** sub **2**

Iscrizione n. 623 all'Albo dei Consulenti Tecnici del Tribunale di Brescia

App 3

Sez. Urb. NCT Foglio 267 Particella 27 Subalterno 7

**Immobile di catasto fabbricati - n.5****Dati identificativi:** Comune di **BRESCIA (B157) (BS)**Sez. Urb. NCT Foglio **267** Particella **27** Subalterno **4****Indirizzo:** VIA DELLE BETTOLE n. 71 Piano T**Dati di classamento:** Rendita: **Euro 495,80**, Zona censuaria **3**, Categoria **A/2^a**, Classe **5**, Consistenza **6,0 vani****Dati di superficie:** Totale: **107 m²** Totale escluse aree scoperte ^{b)}: **104 m²**

Classamento e rendita non rettificati entro dodici mesi dalla data di iscrizione in atti della dichiarazione (D.M. 701/94)

Particelle corrispondenti al catasto terreni: Comune di **BRESCIA (B157) (BS)** Foglio **267** Particella **27****L'unità ha diritto ai seguenti beni comuni:**

- Foglio **267** Particella **27** Subalterno **40** (BCNC)^{c)}
- Foglio **267** Particella **27** Subalterno **41** (BCNC)^{c)}
- Foglio **267** Particella **27** Subalterno **43** (BCNC)^{c)}

**Immobile di catasto fabbricati - n.6****Dati identificativi:** Comune di **BRESCIA (B157) (BS)**Sez. Urb. NCT Foglio **267** Particella **27** Subalterno **7****Indirizzo:** VIA DELLE BETTOLE n. 71 Piano 1**Dati di classamento:** Rendita: **Euro 454,48**, Zona censuaria **3**, Categoria **A/2^a**, Classe **5**, Consistenza **5,5 vani****Dati di superficie:** Totale: **132 m²** Totale escluse aree scoperte ^{b)}: **130 m²**

Classamento e rendita non rettificati entro dodici mesi dalla data di iscrizione in atti della dichiarazione (D.M. 701/94)

Particelle corrispondenti al catasto terreni: Comune di **BRESCIA (B157) (BS)** Foglio **267** Particella **27****L'unità ha diritto ai seguenti beni comuni:**

- Foglio **267** Particella **27** Subalterno **40** (BCNC)^{c)}
- Foglio **267** Particella **27** Subalterno **42** (BCNC)^{c)}
- Foglio **267** Particella **27** Subalterno **44** (BCNC)^{c)}
- Foglio **267** Particella **27** Subalterno **41** (BCNC)^{c)}
- Foglio **267** Particella **27** Subalterno **46** (BCNC)^{c)}

MODULARIO
F. fog. 71 di 408



MINISTERO DELLE FINANZE
DIPARTIMENTO DEL TERRITORIO
CATASTO EDILIZIO URBANO (RDL 13-4-1938, n. 652)

BRESCIA

via

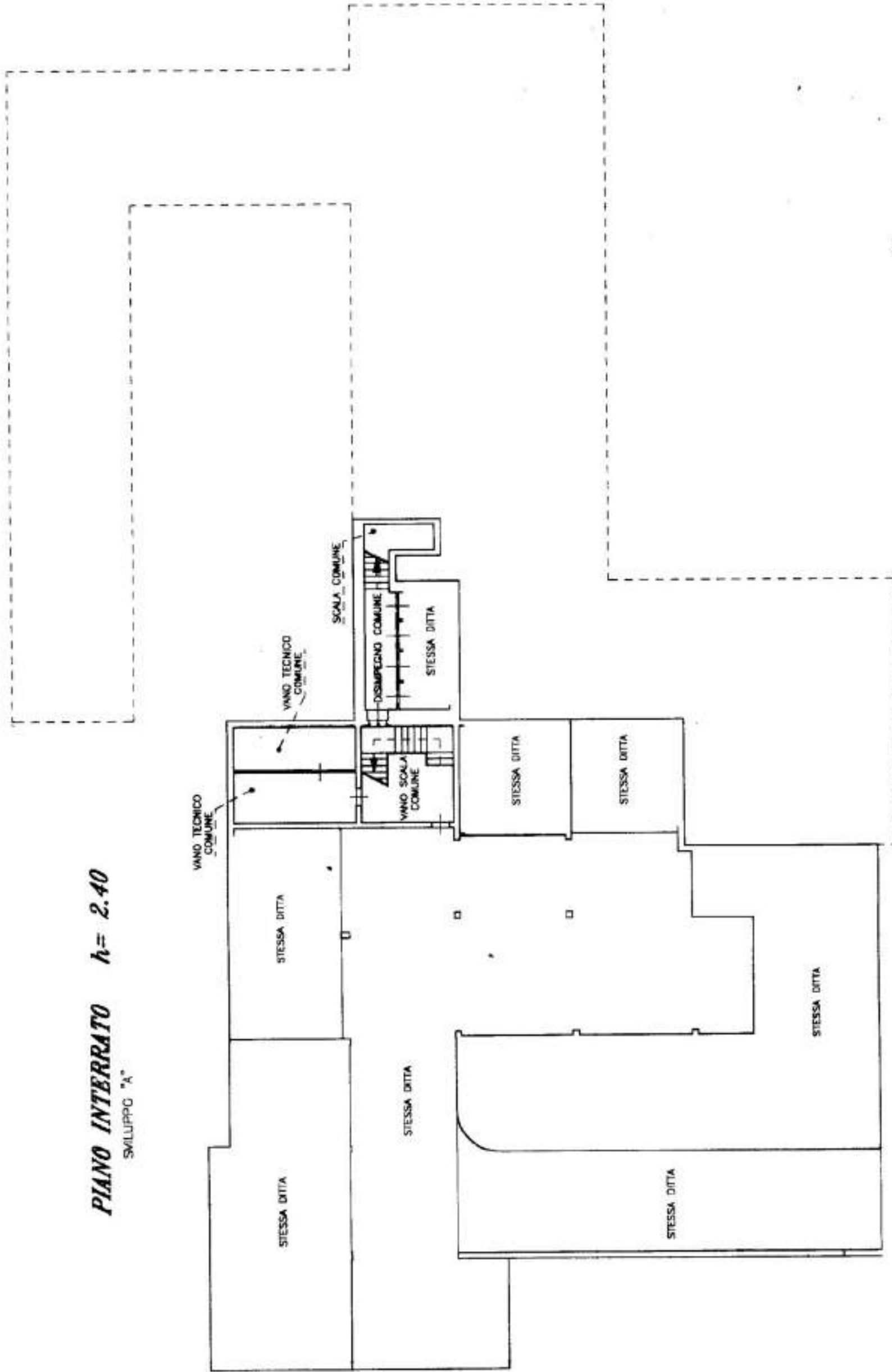
Planimetria di u.i.u. in Comune di

MOD. AN (CEU)

LIRE
300

71
CIV

PIANO INTERRATO h= 2.40
SMILUPPO "A"



SCHEDA N.3 DI N.3 SCHEDE

* Scala originale non disponibile. *

ORIENTAMENTO



SCALA DI 1/200

RISERVATO ALL'UFFICIO

97762

Compilata dal Geometra

Titolo catastale n. 10815

IOKILE MASSIMO

i geometri

Brescia

data

Febbraio 2003

Dichiarazione di N.C.

Denuncia di variazione

Identificativi catastali

F. 267 (NCT) 7

PL. 27 sub. 7

MODULARIO
f. rig. rev. 488



MINISTERO DELLE FINANZE
DIPARTIMENTO DEL TERRITORIO

CATASTO EDILIZIO URBANO (RDL 13-4-1938, n. 852)

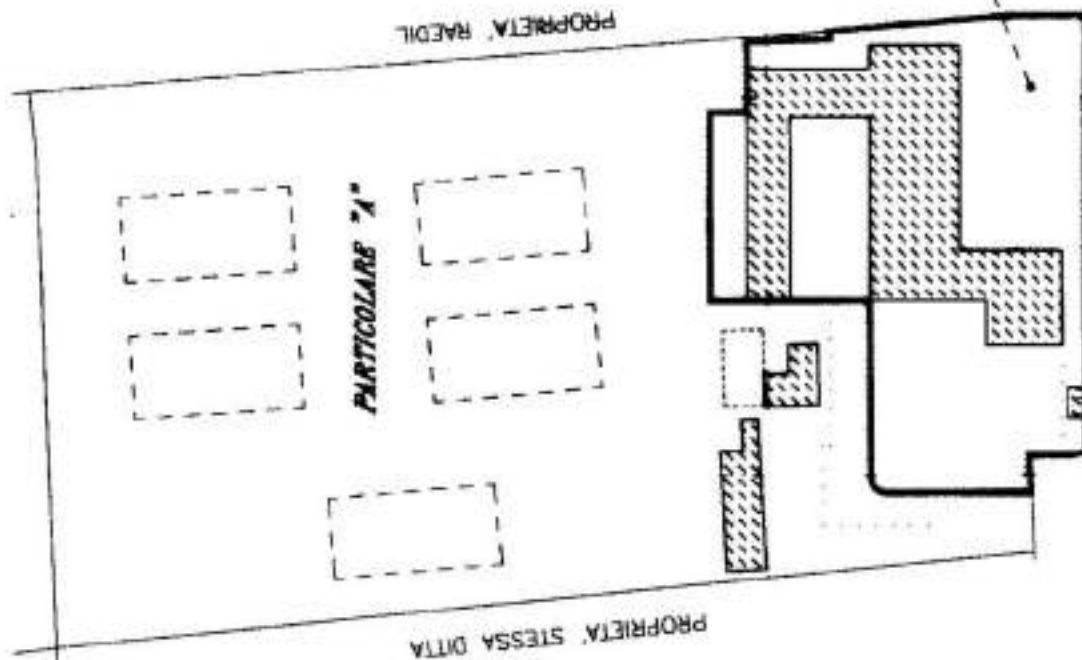
Planimetria di u.i.u. in Comune di BRESCIA via BETTOLE

CIV. 71

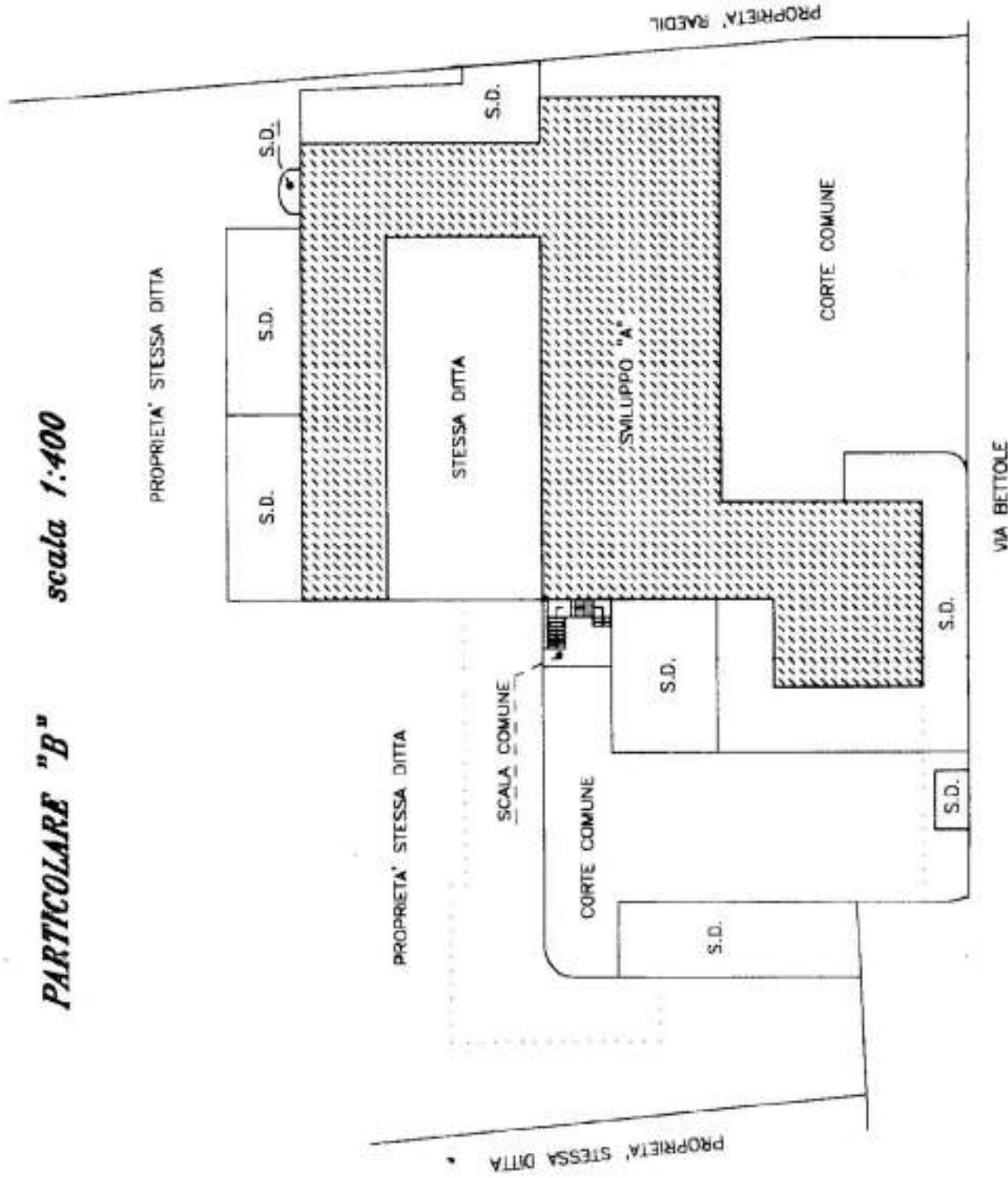
MOD. AN (CEU)

LIRE
300

QUADRO D' ASSIEME scala 1:1000



PARTICOLARE "B" scala 1:400



SCHEDA N.1 DI N.3 SCHEDE



ORIENTAMENTO

SCALA DI F.
400

RISERVATO ALL'UFFICIO

97762

Dichiarazione di N.C.	<input type="checkbox"/>
Denuncia di variazione	<input checked="" type="checkbox"/>
Identificativi catastali	F. 267 (NCT)
	n. 27 sub 7
Completata dal	Geometra TIZIA COZZONA & SOCI TORELLA MASSIMO
Iscritto all'albo dei geometri	Brescia
della provincia di	Febbraio 2001
data	Firma

MODULARIO
F. 18 (19/02/08)

MINISTERO DELLE FINANZE
DIPARTIMENTO DEL TERRITORIO

CATASTO EDILIZIO URBANO (RDL 13-4-1939, n. 652)

Planimetria di u.i.u. in Comune di BRESCIA Via BETTOLE

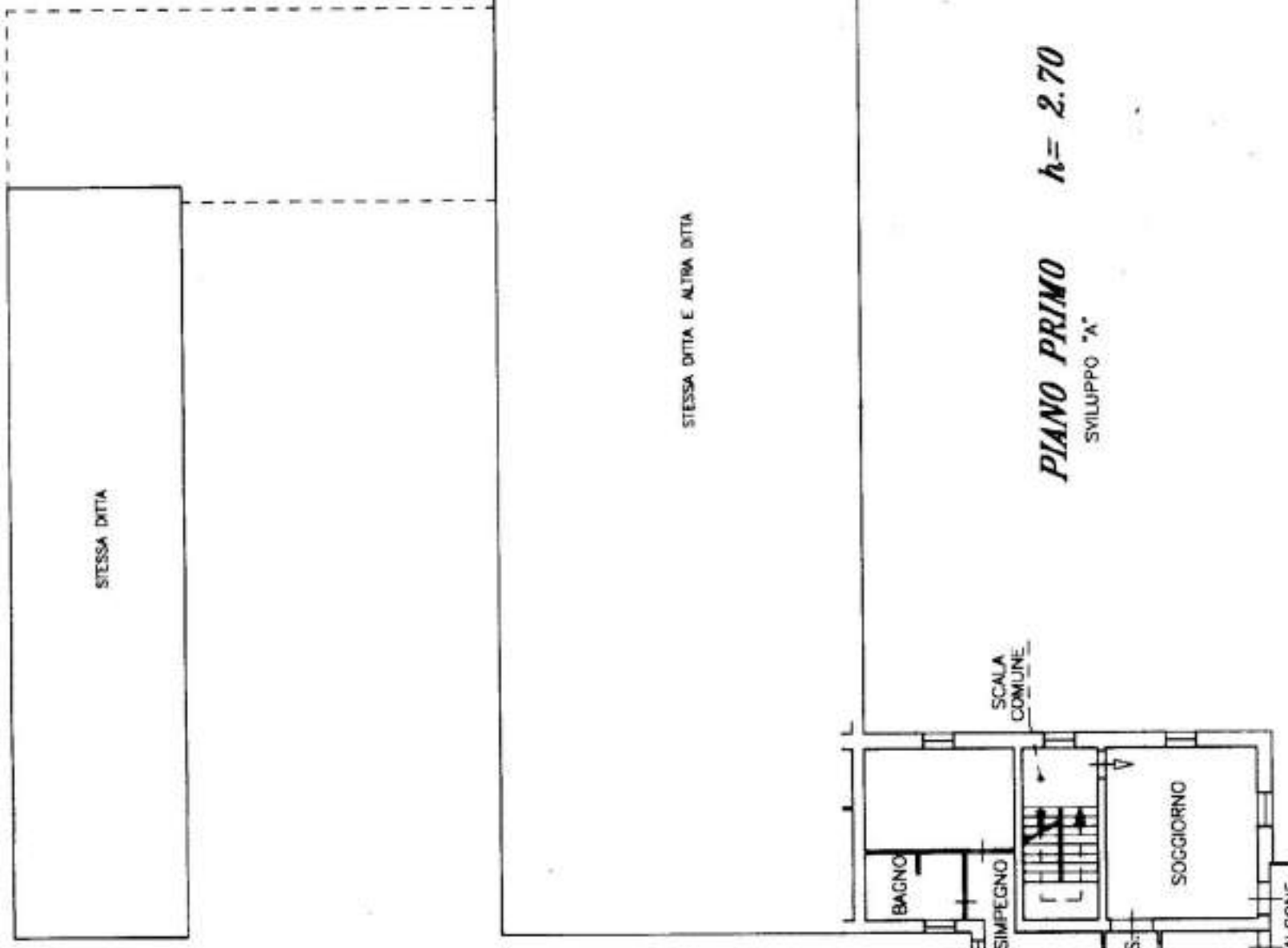
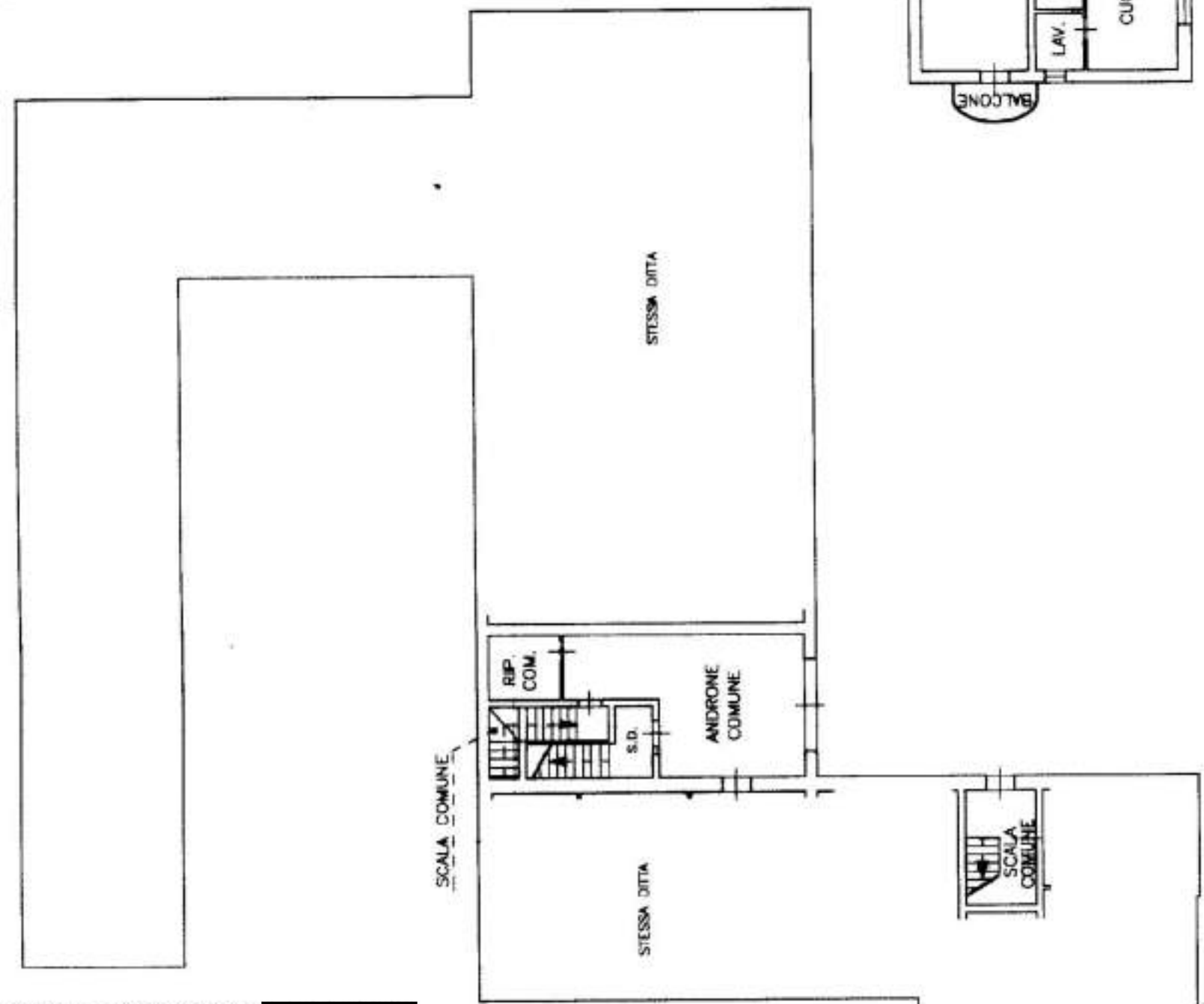
CIV. 71

MOD. AM (CEU)

LIRE
300

48530/01

PIANO TERRA h= 3.00
SVILUPPO "A"



SCHEDA N.2 DI N.3 SCHEDE



SCALA 200 F.

RISERVATO ALL'UFFICIO

97762

Completata dal Geometra
IOKILE MASSIMO
iscritto all'albo de i geometri
della provincia di Brescia
data Febbraio 2001 firma [Signature]

Dichiarazione di N.C.
Denuncia di variazione

Identificativi catastali
F. 667 (NCT)
n. 27 sub 7

Iscrizione n. 623 all'Albo dei Consulenti Tecnici del Tribunale di Brescia

App 4

Sez. Urb. NCT Foglio 267 Particella 27 Subalterno 50

Visura attuale per soggetto

Situazione degli atti informatizzati al 26/04/2023

Dati della richiesta

Fabbricati siti in tutta la provincia di BRESCIA



Soggetto richiesto:

Totali immobili: di catasto fabbricati 16



Immobile di catasto fabbricati - n.1

Dati identificativi: Comune di BRESCIA (B157) (BS)

Sez. Urb. NCT Foglio 267 Particella 27 Subalterno 50

Indirizzo: VIA DELLE BETTOLE n. 71 Piano 1

Dati di classamento: Rendita: Euro 371,85, Zona censuaria 3, Categoria A/2^a, Classe 5, Consistenza 4,5 vani

Dati di superficie: Totale: 100 m² Totale escluse aree scoperte ^{b)}: 99 m²

Classamento e rendita validati

Particelle corrispondenti al catasto terreni: Comune di BRESCIA (B157) (BS) Foglio 267 Particella 27



Immobile di catasto fabbricati - n.2

Dati identificativi: Comune di BRESCIA (B157) (BS)

Sez. Urb. NCT Foglio 267 Particella 27 Subalterno 51

Indirizzo: VIA DELLE BETTOLE n. 71 Piano S1-1

Dati di classamento: Rendita: Euro 454,48, Zona censuaria 3, Categoria A/2^a, Classe 5, Consistenza 5,5 vani

Dati di superficie: Totale: 113 m² Totale escluse aree scoperte ^{b)}: 108 m²

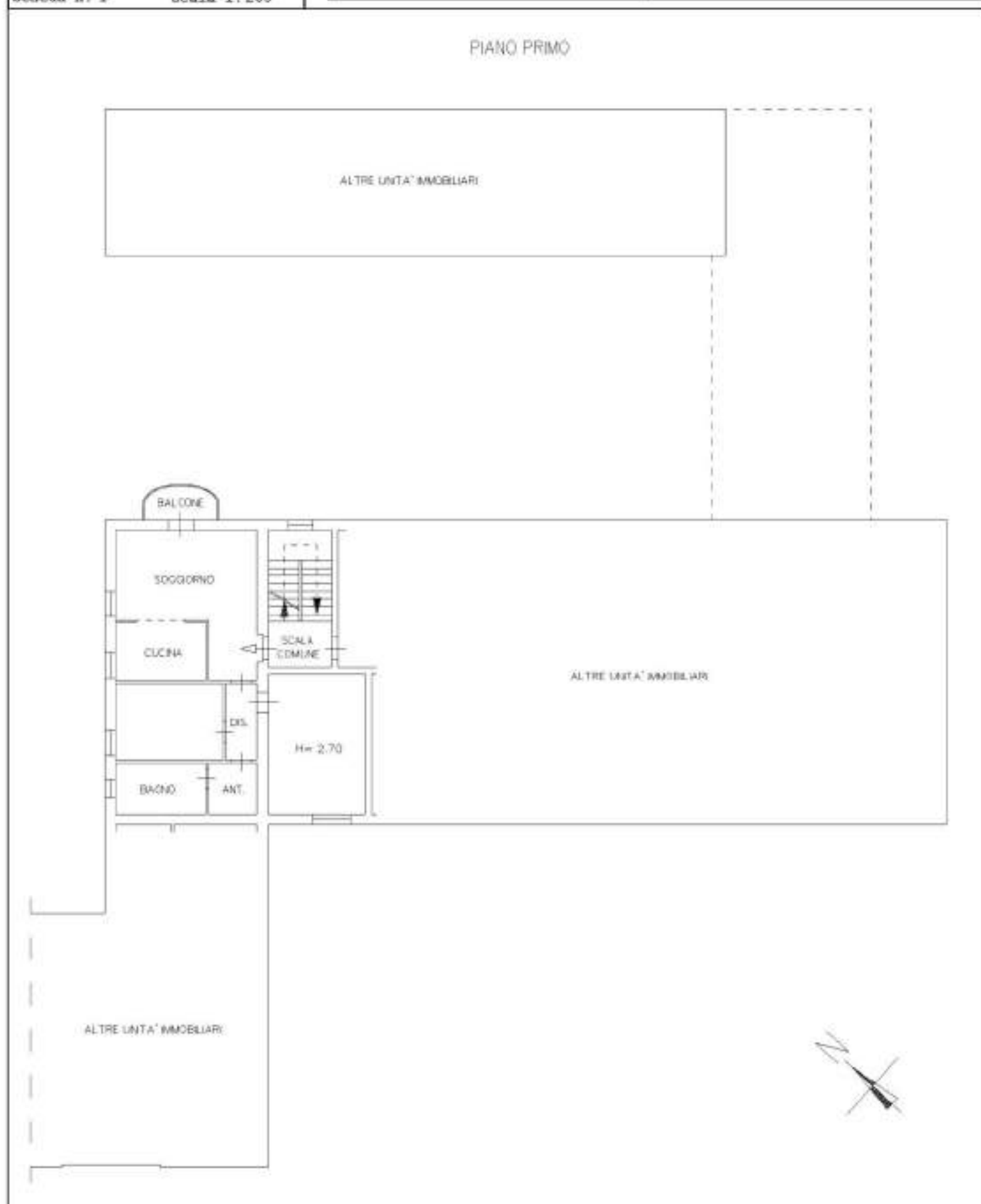
Classamento e rendita validati

Particelle corrispondenti al catasto terreni: Comune di BRESCIA (B157) (BS) Foglio 267 Particella 27

**Agenzia del Territorio
CATASTO FABBRICATI
Ufficio Provinciale di
Brescia**

Dichiarazione protocollo n. BS0004839 del 10/01/2005	
Planimetria di u.i.u. in Comune di Brescia	
via Delle Bettole	civ. 71
Identificativi Catastali:	Compilata da:
Sezione: NCT	Ioelè Massimo
Foglio: 267	Iscritto all'albo:
Particella: 27	Geometri
Subalterno: 50	Prov. Brescia
	N. 4528

Scheda n. 1 Scala 1:200



Iscrizione n. 623 all'Albo dei Consulenti Tecnici del Tribunale di Brescia

App 5

Sez. Urb. NCT Foglio 267 Particella 27 Subalterno 51

Visura attuale per soggetto

Situazione degli atti informatizzati al 26/04/2023

Dati della richiesta

Fabbricati siti in tutta la provincia di BRESCIA



Soggetto richiesto:

[REDACTED]

Totali immobili: di catasto fabbricati 16



Immobile di catasto fabbricati - n.1

Dati identificativi: Comune di BRESCIA (B157) (BS)

Sez. Urb. NCT Foglio 267 Particella 27 Subalterno 50

Indirizzo: VIA DELLE BETTOLE n. 71 Piano 1

Dati di classamento: Rendita: Euro 371,85, Zona censuaria 3, Categoria A/2^a, Classe 5, Consistenza 4,5 vani

Dati di superficie: Totale: 100 m² Totale escluse aree scoperte ^{b)}: 99 m²

Classamento e rendita validati

Particelle corrispondenti al catasto terreni: Comune di BRESCIA (B157) (BS) Foglio 267 Particella 27



Immobile di catasto fabbricati - n.2

Dati identificativi: Comune di BRESCIA (B157) (BS)

Sez. Urb. NCT Foglio 267 Particella 27 Subalterno 51

Indirizzo: VIA DELLE BETTOLE n. 71 Piano S1-1

Dati di classamento: Rendita: Euro 454,48, Zona censuaria 3, Categoria A/2^a, Classe 5, Consistenza 5,5 vani

Dati di superficie: Totale: 113 m² Totale escluse aree scoperte ^{b)}: 108 m²

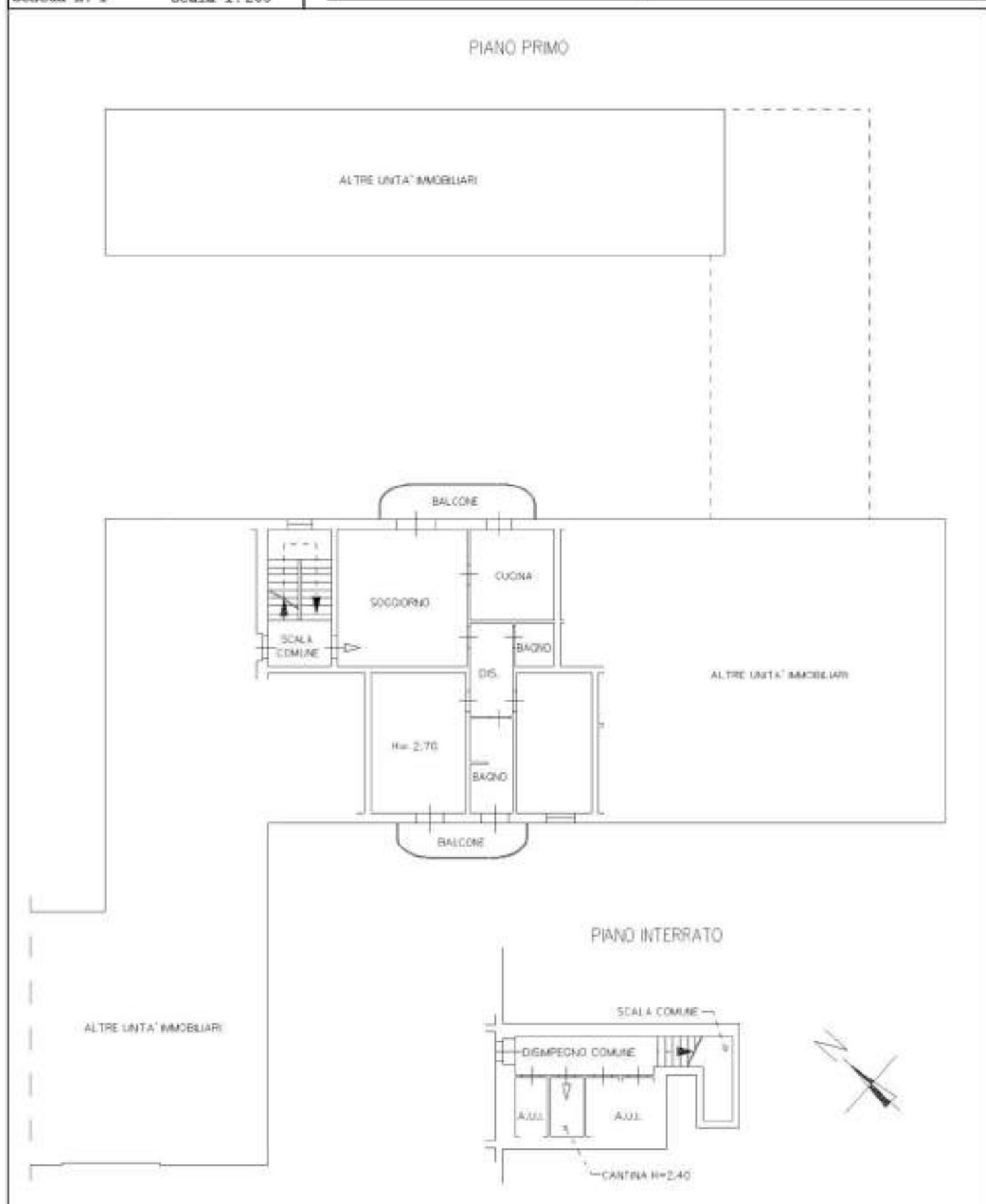
Classamento e rendita validati

Particelle corrispondenti al catasto terreni: Comune di BRESCIA (B157) (BS) Foglio 267 Particella 27

**Agenzia del Territorio
CATASTO FABBRICATI
Ufficio Provinciale di
Brescia**

Dichiarazione protocollo n. BS0004839 del 10/01/2005	
Planimetria di u.i.u. in Comune di Brescia	
Via Delle Bettole	civ. 71
Identificativi Catastali:	Compilata da:
Sezione: NCT	Ioelle Massimo
Foglio: 267	Iscritto all'albo:
Particella: 27	Geometri
Subalterno: 51	Prov. Brescia
	N. 4528

Scheda n. 1 Scala 1:200



0180/01

Catasto dei Fabbricati - Situazione al 12/09/2023 - Comune di BRESCIA (B157) - Sez. urbana NCT - Foglio 267 - Particella 27 - Subalterno 51 - VIA DELLE BETTOLE n. 71 Piano S1 - 1

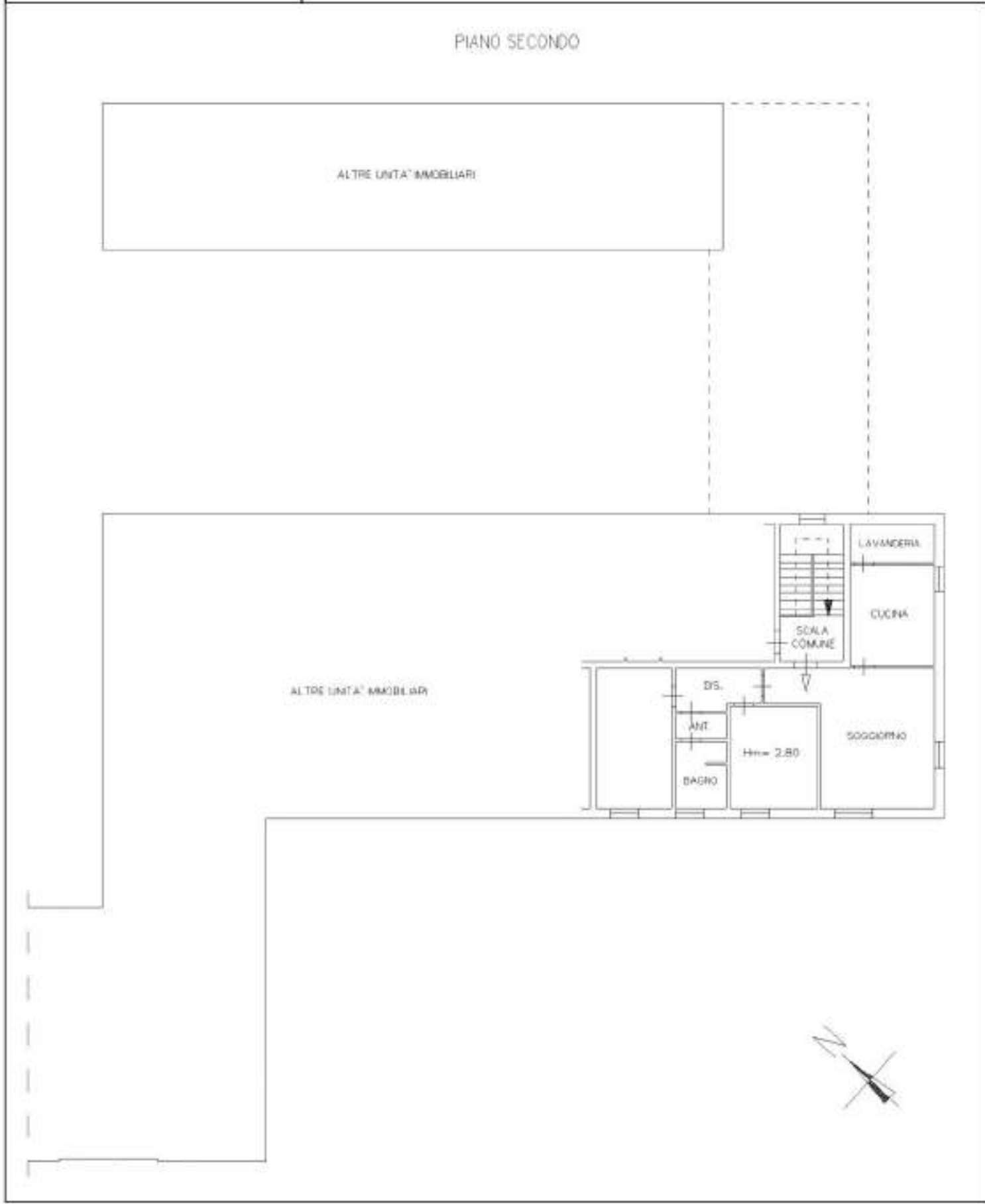
App 14

Sez. Urb. NCT Foglio 267 Particella 27 Subalterno 56

**Agenzia del Territorio
CATASTO FABBRICATI
Ufficio Provinciale di
Brescia**

Dichiarazione protocollo n. BS0004839 del 10/01/2005	
Planimetria di u.i.u. in Comune di Brescia	
Via Delle Bettole	civ. 71
Identificativi Catastali:	Compilata da:
Sezione: NCT	Ioelè Massimo
Foglio: 267	Iscritto all'albo:
Particella: 27	Geometri
Subalterno: 56	Prov. Brescia
	N. 4528

Scheda n. 1 Scala 1:200



Iscrizione n. 623 all'Albo dei Consulenti Tecnici del Tribunale di Brescia

App 17

Sez. Urb. NCT Foglio 267 Particella 27 Subalterno 4

**Immobile di catasto fabbricati - n.5****Dati identificativi:** Comune di **BRESCIA (B157) (BS)**Sez. Urb. NCT Foglio **267** Particella **27** Subalterno **4****Indirizzo:** VIA DELLE BETTOLE n. 71 Piano T**Dati di classamento:** Rendita: **Euro 495,80**, Zona censuaria **3**, Categoria **A/2^a**, Classe **5**, Consistenza **6,0 vani****Dati di superficie:** Totale: **107 m²** Totale escluse aree scoperte ^{b)}: **104 m²**

Classamento e rendita non rettificati entro dodici mesi dalla data di iscrizione in atti della dichiarazione (D.M. 701/94)

Particelle corrispondenti al catasto terreni: Comune di **BRESCIA (B157) (BS)** Foglio **267** Particella **27****L'unità ha diritto ai seguenti beni comuni:**

- Foglio **267** Particella **27** Subalterno **40** (BCNC)^{c)}
- Foglio **267** Particella **27** Subalterno **41** (BCNC)^{c)}
- Foglio **267** Particella **27** Subalterno **43** (BCNC)^{c)}

**Immobile di catasto fabbricati - n.6****Dati identificativi:** Comune di **BRESCIA (B157) (BS)**Sez. Urb. NCT Foglio **267** Particella **27** Subalterno **7****Indirizzo:** VIA DELLE BETTOLE n. 71 Piano 1**Dati di classamento:** Rendita: **Euro 454,48**, Zona censuaria **3**, Categoria **A/2^a**, Classe **5**, Consistenza **5,5 vani****Dati di superficie:** Totale: **132 m²** Totale escluse aree scoperte ^{b)}: **130 m²**

Classamento e rendita non rettificati entro dodici mesi dalla data di iscrizione in atti della dichiarazione (D.M. 701/94)

Particelle corrispondenti al catasto terreni: Comune di **BRESCIA (B157) (BS)** Foglio **267** Particella **27****L'unità ha diritto ai seguenti beni comuni:**

- Foglio **267** Particella **27** Subalterno **40** (BCNC)^{c)}
- Foglio **267** Particella **27** Subalterno **42** (BCNC)^{c)}
- Foglio **267** Particella **27** Subalterno **44** (BCNC)^{c)}
- Foglio **267** Particella **27** Subalterno **41** (BCNC)^{c)}
- Foglio **267** Particella **27** Subalterno **46** (BCNC)^{c)}

SCHEDA N.1 DI N.2 SCHEDE



SCALA DI 1:400

RISERVATO ALL'UFFICIO

97762

MODULARIO
F. 1/9 red. 48

MINISTERO DELLE FINANZE

DIPARTIMENTO DEL TERRITORIO

CATASTO EDILIZIO URBANO (RDL 13-4-1938, n. 652)

BRESCIA

Planimetria di u.i.u. in Comune di

VIA BETTOLE

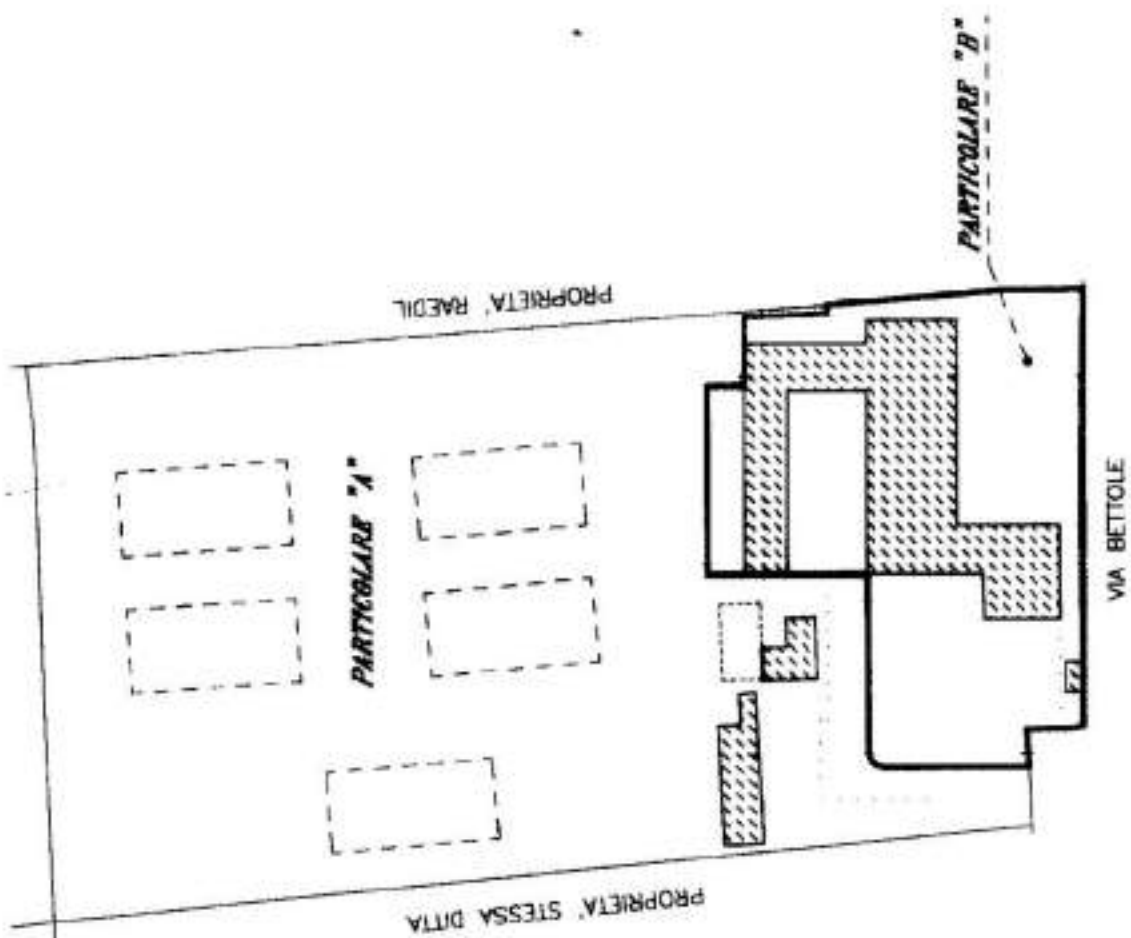
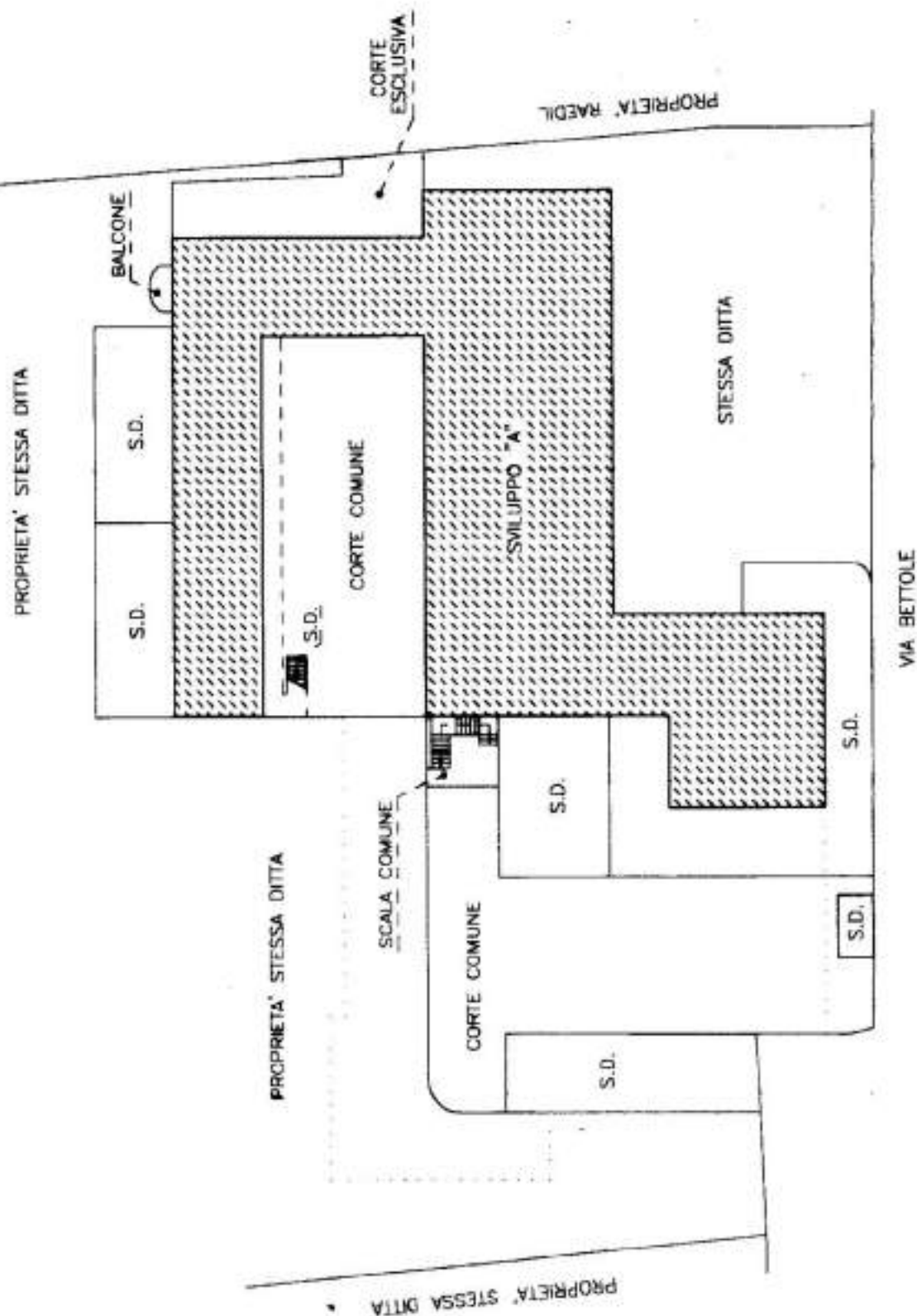
CIV. 71

MOD. AN (CEU)

LIRE
300

PARTICOLARE "B" scala 1:400

QUADRO D' ASSIEME scala 1:1000



Completato dal Geometra

(nome, cognome e nome)

IOELE MASSIMO

Iscritto all'albo de i geometri

della provincia di **Brescia**

del **Febbraio 2001**

452

Dichiarazione di N.C.

Denuncia di variazione

Identificativi catastali

n. **267 (NCT)**

sub. **4**

4

MODULARIO
P. 19. 19/01/00

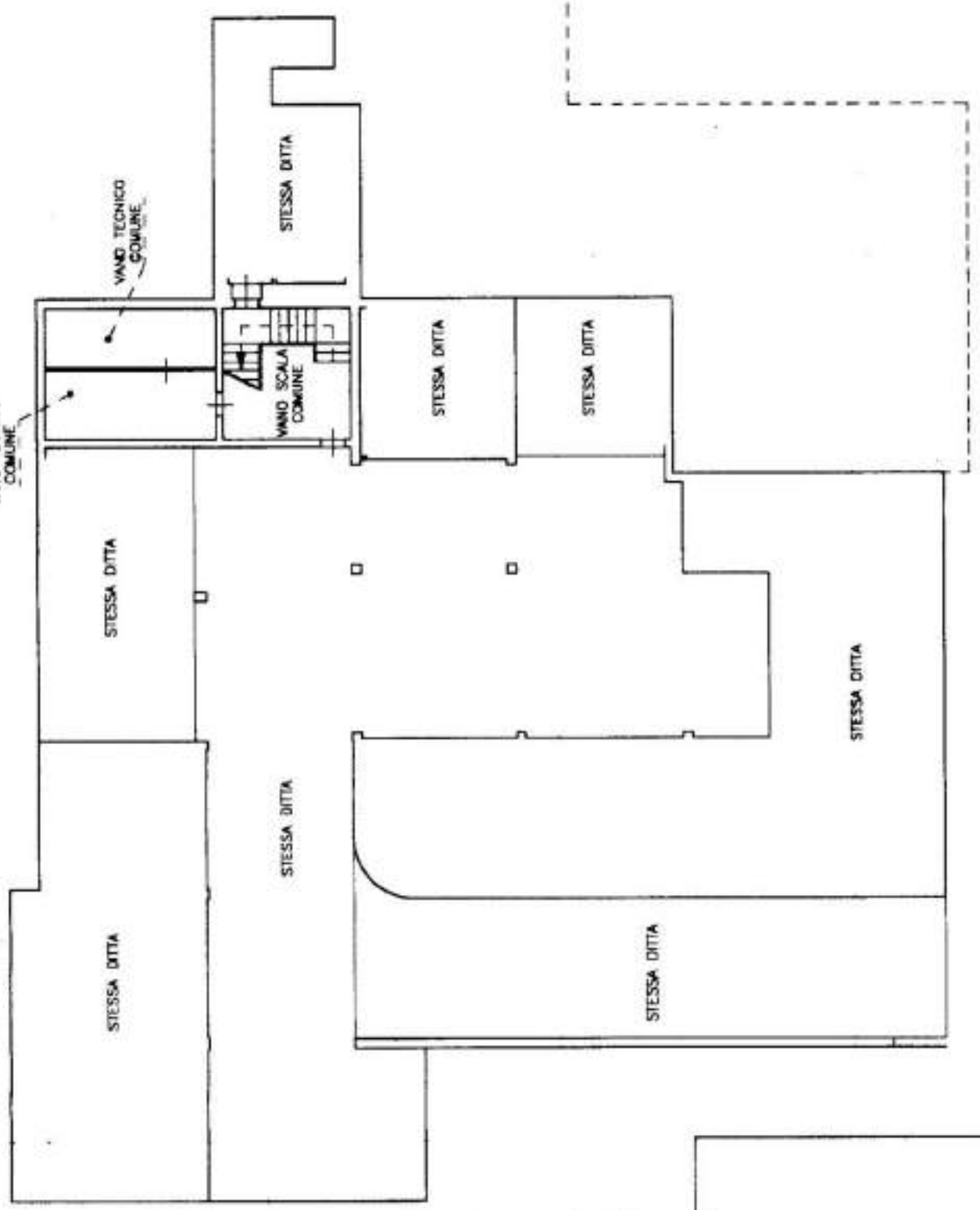
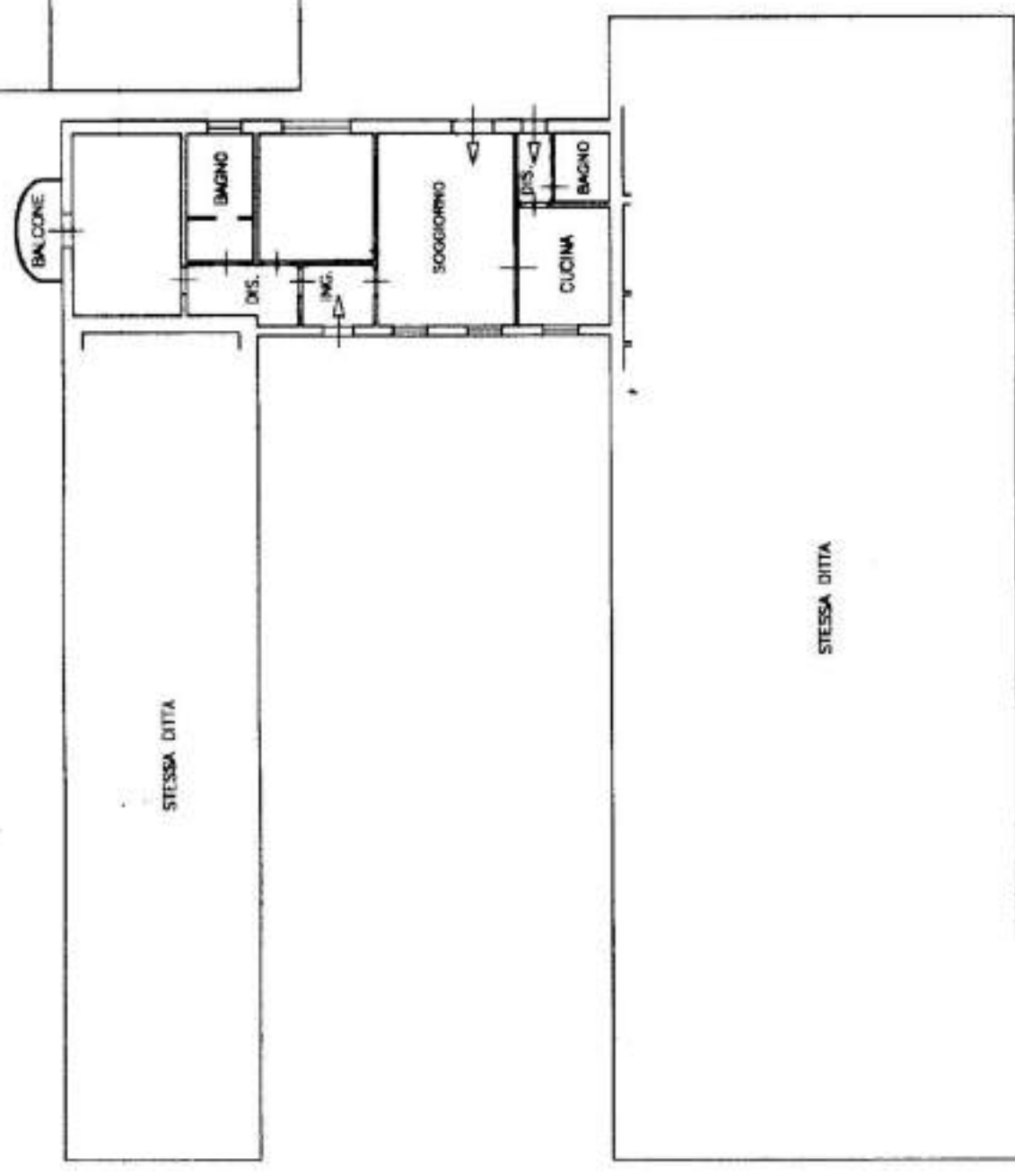


MINISTERO DELLE FINANZE
DIPARTIMENTO DEL TERRITORIO
CATASTO EDILIZIO URBANO (RDL 13-4-1939, n. 852)

Planimetria di u.i.u. in Comune di **BRESCIA** Via **BETTOLE**

000
MOB-TAM (CEU)
LIRE 300
71
CIV

PIANO TERRA h= 2.70
SVILUPPO "A"



PIANO INTERRATO h= 2.40
SVILUPPO "A"

SCHEDA N.2 DI N.2 SCHEDE



SCALA DI I:
200

RESERVATO ALL'UFFICIO

97762

Completata dal Geometra
(Firma, cognome e nome)

IONIA MASSIMO

Iscritto all'albo de i geometri

della provincia di **Brescia**

data **Febbraio 2004** Firma

Dichiarazione di N.C.
Denuncia di variazione

Identificativi catastali
887 (NCT)

n. 27 sub. 4

App 19

Sez. Urb. NCT Foglio 267 Particella 27 Subalterno 12

**Immobile di catasto fabbricati - n.7****Dati identificativi:** Comune di **BRESCIA (B157) (BS)**Sez. Urb. NCT Foglio **267** Particella **27** Subalterno **12****Indirizzo:** VIA DELLE BETTOLE n. 71 Piano S1-1**Dati di classamento:** Rendita: **Euro 247,90**, Zona censuaria **3**, Categoria **A/2^a**, Classe **5**, Consistenza **3,0 vani****Dati di superficie:** Totale: **77 m²** Totale escluse aree scoperte ^{b)}: **76 m²**

ACQUISIZIONE PLANIMETRIA, Classamento e rendita non rettificati entro dodici mesi dalla data di iscrizione in atti della dichiarazione (D.M. 701/94)

Particelle corrispondenti al catasto terreni: Comune di **BRESCIA (B157) (BS)** Foglio **267** Particella **27****L'unità ha diritto ai seguenti beni comuni:**

- Foglio **267** Particella **27** Subalterno **40** (BCNC)^{c)}
- Foglio **267** Particella **27** Subalterno **48** (BCNC)^{c)}
- Foglio **267** Particella **27** Subalterno **41** (BCNC)^{c)}
- Foglio **267** Particella **27** Subalterno **43** (BCNC)^{c)}

**Immobile di catasto fabbricati - n.8****Dati identificativi:** Comune di **BRESCIA (B157) (BS)**Sez. Urb. NCT Foglio **267** Particella **27** Subalterno **18****Indirizzo:** VIA DELLE BETTOLE n. 71 Piano S1**Dati di classamento:** Rendita: **Euro 88,31**, Zona censuaria **3**, Categoria **C/6^{d)}**, Classe **8**, Consistenza **30 m²****Dati di superficie:** Totale: **35 m²**

Classamento e rendita non rettificati entro dodici mesi dalla data di iscrizione in atti della dichiarazione (D.M. 701/94)

Particelle corrispondenti al catasto terreni: Comune di **BRESCIA (B157) (BS)** Foglio **267** Particella **27****L'unità ha diritto ai seguenti beni comuni:**

- Foglio **267** Particella **27** Subalterno **40** (BCNC)^{c)}
- Foglio **267** Particella **27** Subalterno **49** (BCNC)^{c)}

**Immobile di catasto fabbricati - n.9****Dati identificativi:** Comune di **BRESCIA (B157) (BS)**Sez. Urb. NCT Foglio **267** Particella **27** Subalterno **19****Indirizzo:** VIA DELLE BETTOLE n. 71 Piano S1**Dati di classamento:** Rendita: **Euro 79,48**, Zona censuaria **3**, Categoria **C/6^{d)}**, Classe **8**, Consistenza **27 m²****Dati di superficie:** Totale: **31 m²**

Classamento e rendita non rettificati entro dodici mesi dalla data di iscrizione in atti della dichiarazione (D.M. 701/94)

Particelle corrispondenti al catasto terreni: Comune di **BRESCIA (B157) (BS)** Foglio **267** Particella **27**

MODULARIO
F. 109 rev. 008



MINISTERO DELLE FINANZE
DIPARTIMENTO DEL TERRITORIO
CATASTO EDILIZIO URBANO (RDL 13-4-1939, n. 652)

BRESCIA

via

BETTOLE

Planimetria di u.i.u. in Comune di

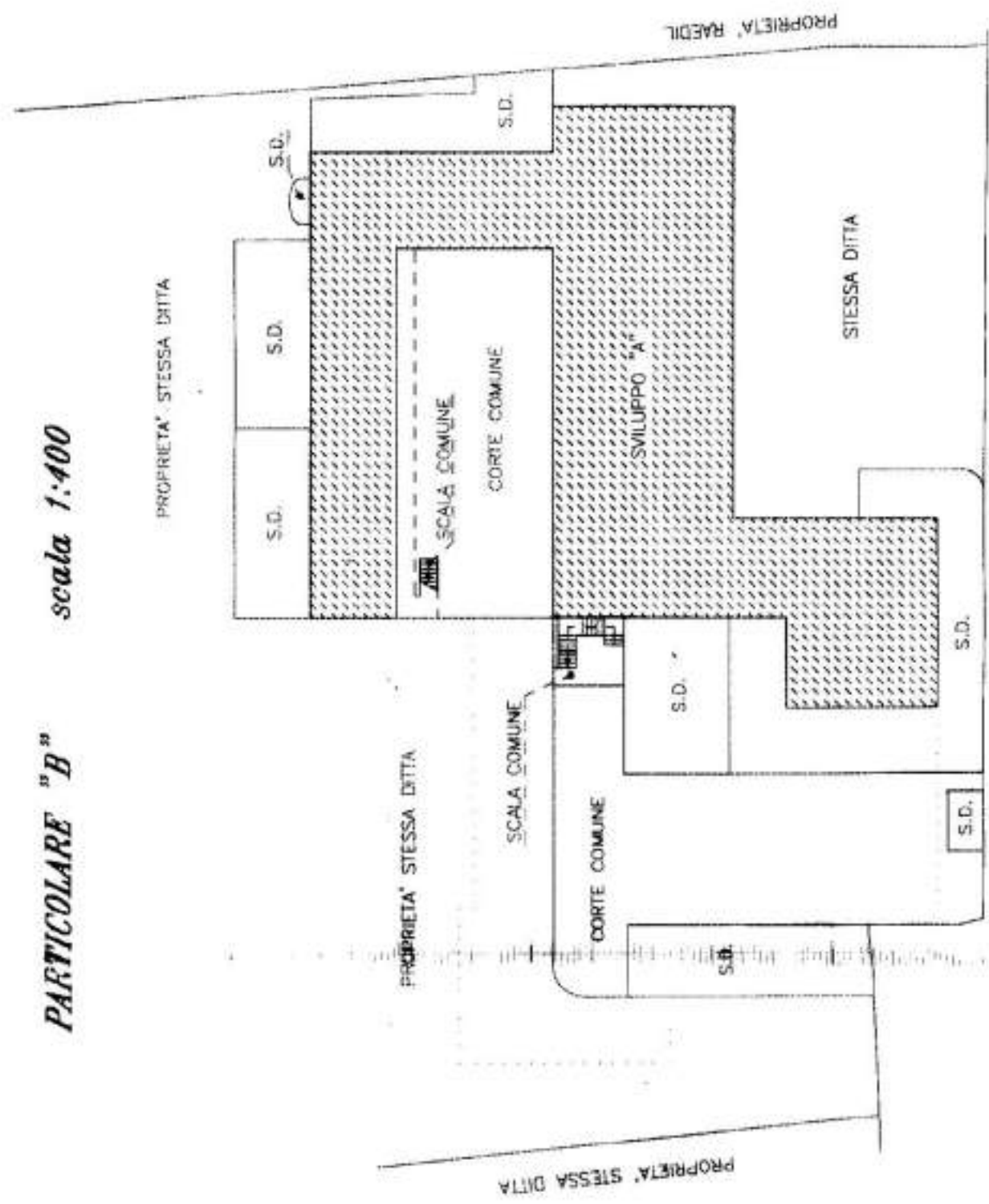
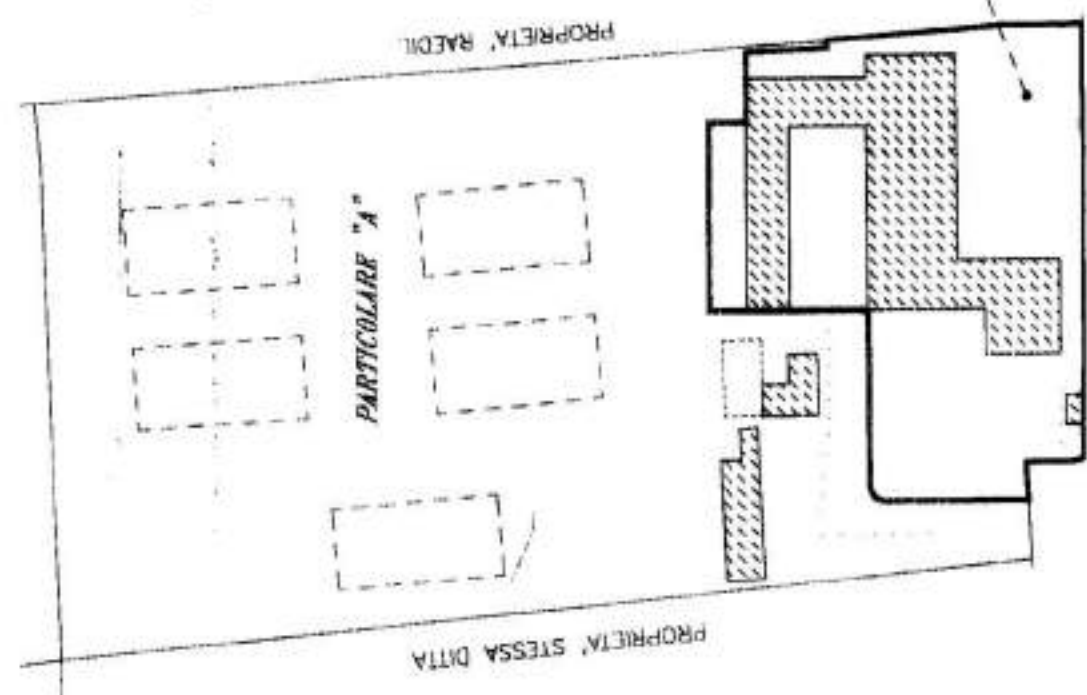
civ.

71

MOD. AM (CEU)
L.P.C.
300

PARTICOLARE "B" scala 1:400

QUADRO D' ASSIEME scala 1:1000



ORIENTAMENTO



SCALA DI 1/400

RISERVATO ALL'UFFICIO

47762

Compilata dal Geometra

(nome, cognome e firma)
FORLÈ MASSIMO

iscritto all'albo de i geometri

della provincia di **Brescia**

data **Febbraio 2001**

Dichiarazione di N.C.

Denuncia di variazione

Identificativi catastali

F. **267 (NCT)**

n. **12**

Negozio B

Sez. Urb. NCT Foglio 267 Particella 27 Subalterno 37

**Immobile di catasto fabbricati - n.12**

Dati identificativi: Comune di **BRESCIA (B157) (BS)**

Sez. Urb. NCT Foglio **267** Particella **27** Subalterno **27**

Indirizzo: VIA DELLE BETTOLE n. 71 Piano S1

Dati di classamento: Rendita: **Euro 26,03**, Zona censuaria **3**, Categoria **C/6^{d)}**, Classe **6**, Consistenza **12 m²**

Dati di superficie: Totale: **14 m²**

Classamento e rendita non rettificati entro dodici mesi dalla data di iscrizione in atti della dichiarazione (D.M. 701/94)

Particelle corrispondenti al catasto terreni: Comune di **BRESCIA (B157) (BS)** Foglio **267** Particella **27**

L'unità ha diritto ai seguenti beni comuni:

- Foglio **267** Particella **27** Subalterno **40** (BCNC)^{c)}
- Foglio **267** Particella **27** Subalterno **49** (BCNC)^{c)}

**Immobile di catasto fabbricati - n.13**

Dati identificativi: Comune di **BRESCIA (B157) (BS)**

Sez. Urb. NCT Foglio **267** Particella **27** Subalterno **28**

Indirizzo: VIA DELLE BETTOLE n. 71 Piano S1

Dati di classamento: Rendita: **Euro 54,23**, Zona censuaria **3**, Categoria **C/6^{d)}**, Classe **6**, Consistenza **25 m²**

Dati di superficie: Totale: **27 m²**

ACQUISIZIONE PLANIMETRIA, Classamento e rendita non rettificati entro dodici mesi dalla data di iscrizione in atti della dichiarazione (D.M. 701/94)

Particelle corrispondenti al catasto terreni: Comune di **BRESCIA (B157) (BS)** Foglio **267** Particella **27**

L'unità ha diritto ai seguenti beni comuni:

- Foglio **267** Particella **27** Subalterno **40** (BCNC)^{c)}
- Foglio **267** Particella **27** Subalterno **49** (BCNC)^{c)}

**Immobile di catasto fabbricati - n.14**

Dati identificativi: Comune di **BRESCIA (B157) (BS)**

Sez. Urb. NCT Foglio **267** Particella **27** Subalterno **37**

Indirizzo: VIA DELLE BETTOLE n. 71 Piano T

Dati di classamento: Rendita: **Euro 1.664,75**, Zona censuaria **3**, Categoria **C/1^{e)}**, Classe **10**, Consistenza **71 m²**

Dati di superficie: Totale: **81 m²**

Classamento e rendita non rettificati entro dodici mesi dalla data di iscrizione in atti della dichiarazione (D.M. 701/94)

Particelle corrispondenti al catasto terreni: Comune di **BRESCIA (B157) (BS)** Foglio **267** Particella **27**

L'unità ha diritto ai seguenti beni comuni:

MOD. AM (CEU)
LIRE
300
71

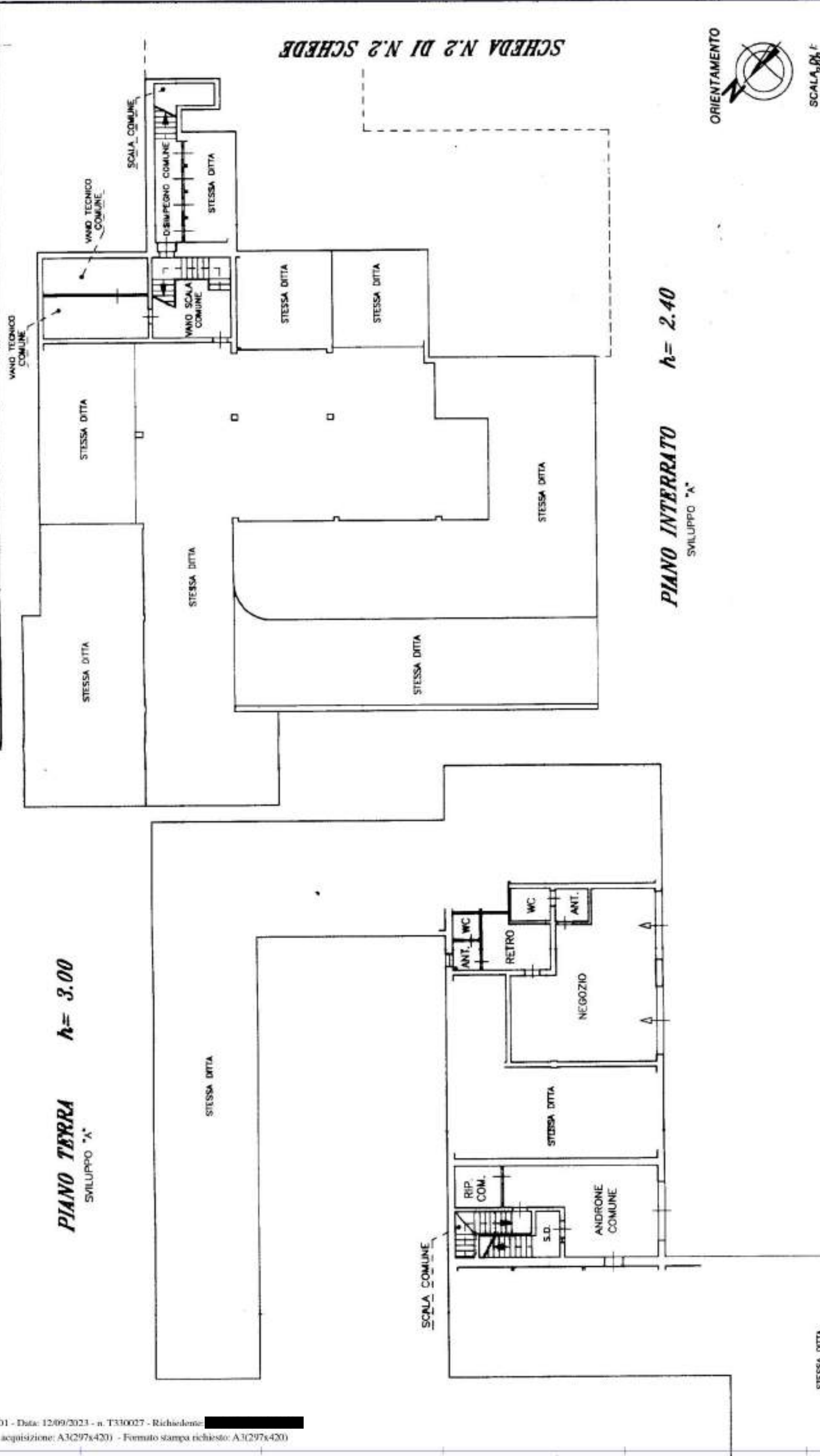
IVENSITE 50 000
DL 30% N
CIV. 71

MINISTERO DELLE FINANZE
DIPARTIMENTO DEL TERRITORIO
CATASTO EDILIZIO URBANO (RDL 13-4-1939, n. 652)



MODULARIO
F. 102 1000 000

Planimetria di u.i.u. in Comune di **BRESCIA** Via **BETTOLE**



SCHEDA N.2 DI N.2 SCHEDE



SCALA 200 F

PIANO INTERRATO h = 2.40
SVILUPPO "A"

PIANO TERRA h = 3.00
SVILUPPO "A"

RISERVATO ALL'UFFICIO 97762

Completata dal Geometra
TORRE MASSIMO
iscritto all'albo de i geometri
della provincia di **Brescia**
data **Febbraio 2001**

Dichiarazione di N.C.
Denuncia di variazione
Identificativi catastali
F. **687 (AGT)**
n. **27** sub **01** **97**

MOD. AM (CEU)
LIRE
300
71

VERBALE
DL 303/96 PROT N
CIV. BETTOLE

MINISTERO DELLE FINANZE
DIPARTIMENTO DEL TERRITORIO
CATASTO EDILIZIO URBANO (RDL 13-4-1939, n. 652)

Planimetria di u.i.u. in Comune di BRESCIA via BETTOLE

PARTICOLARE "B" scala 1:400

QUADRO D' ASSIEME scala 1:1000

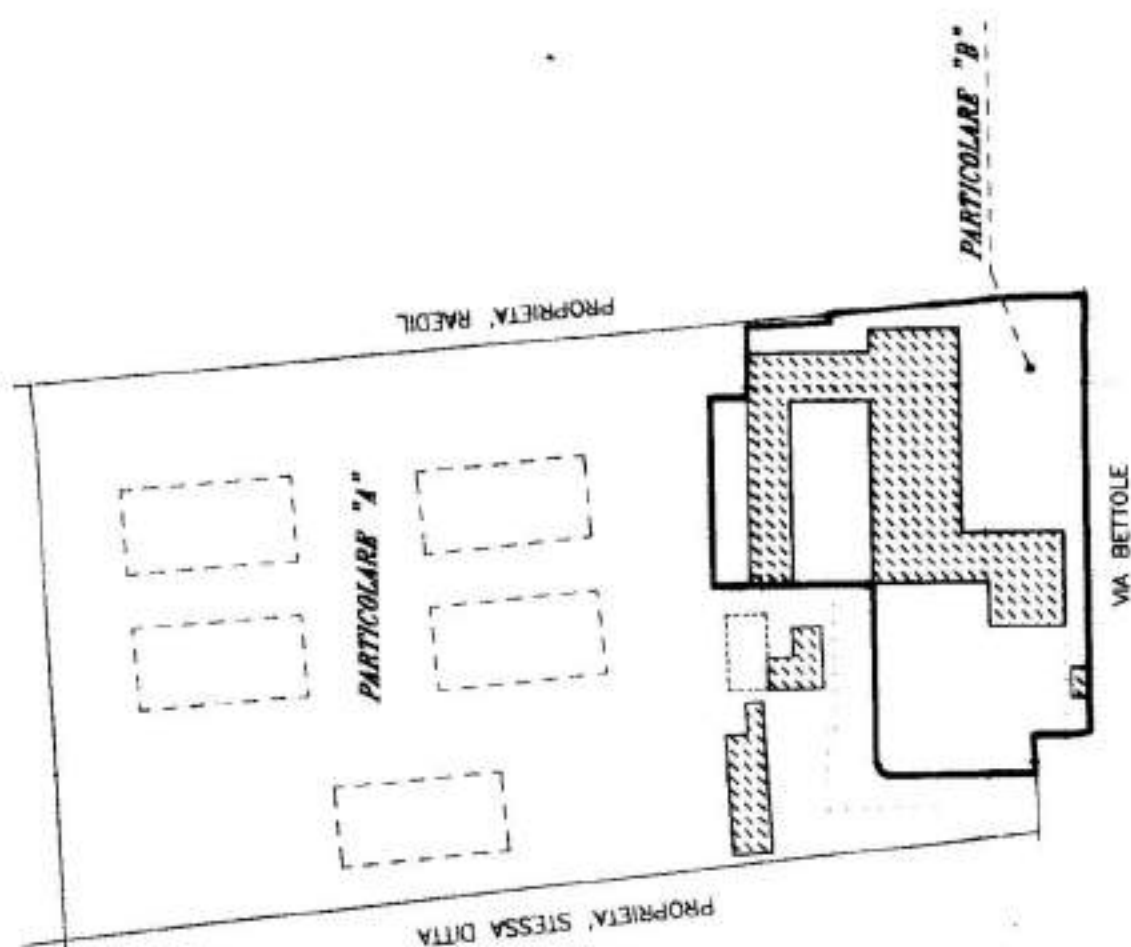
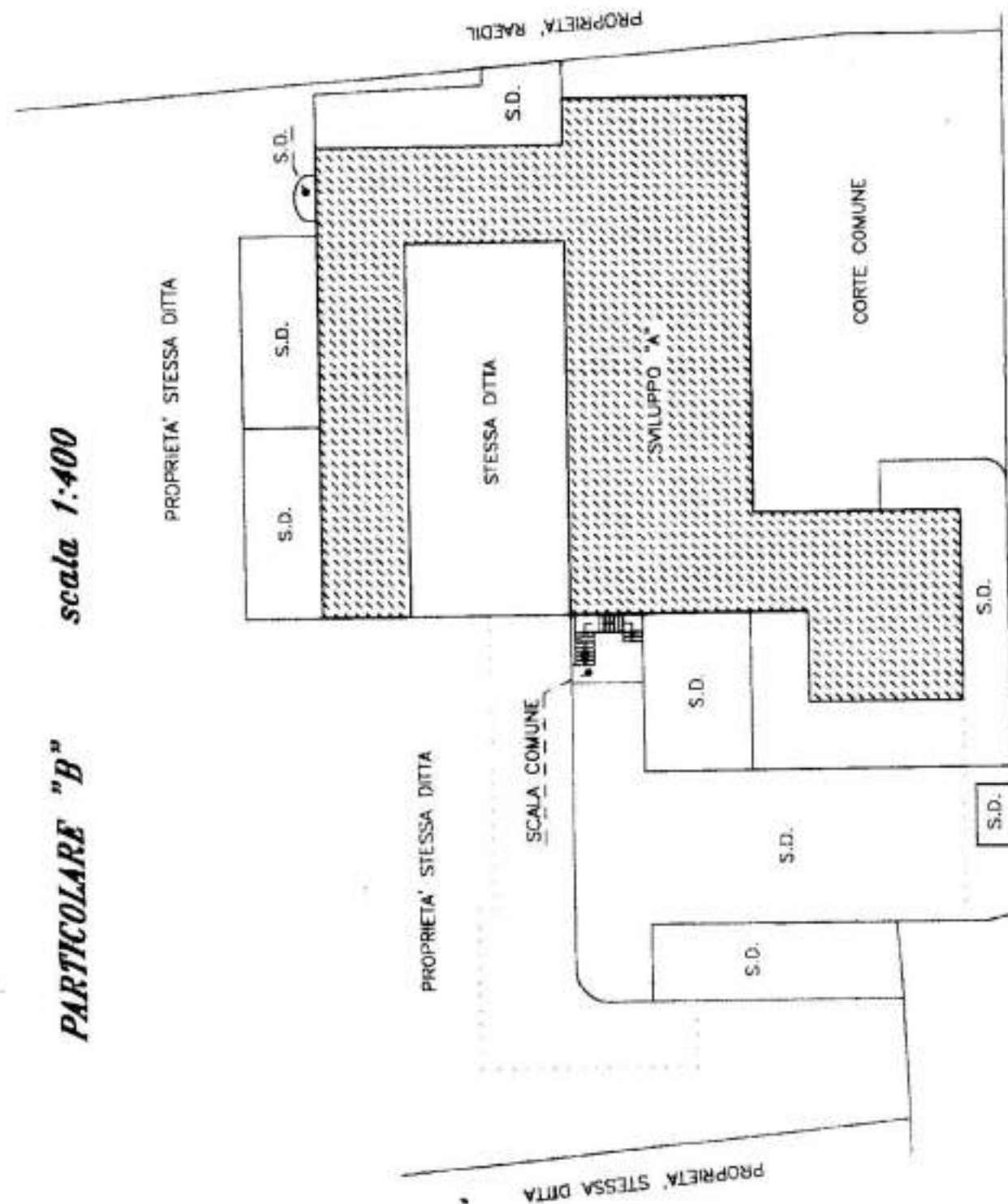
SCHEDA N.1 DI N.2 SCHEDE
Scala originale non disponibile.



SCALA DI F.
400

RISERVATO ALL'UFFICIO

97762



<input type="checkbox"/> Dichiarazione di N.C. <input checked="" type="checkbox"/> Denuncia di variazione	Completata dal Geometra <small>(Titolo, cognome e nome)</small> IOELE MASSIMO
Identificativi catastali F. 267. (NCT) n. 27 sub. 37	Iscritto all' albo dei geometri della provincia di Brescia data Febbraio 2004

Negozio C

Sez. Urb. NCT Foglio 267 Particella 27 Subalterno 38

MOD. AM (CEU)
LIRE
3900
71

IVERSA E
DL 288/96 PROI N
352/02

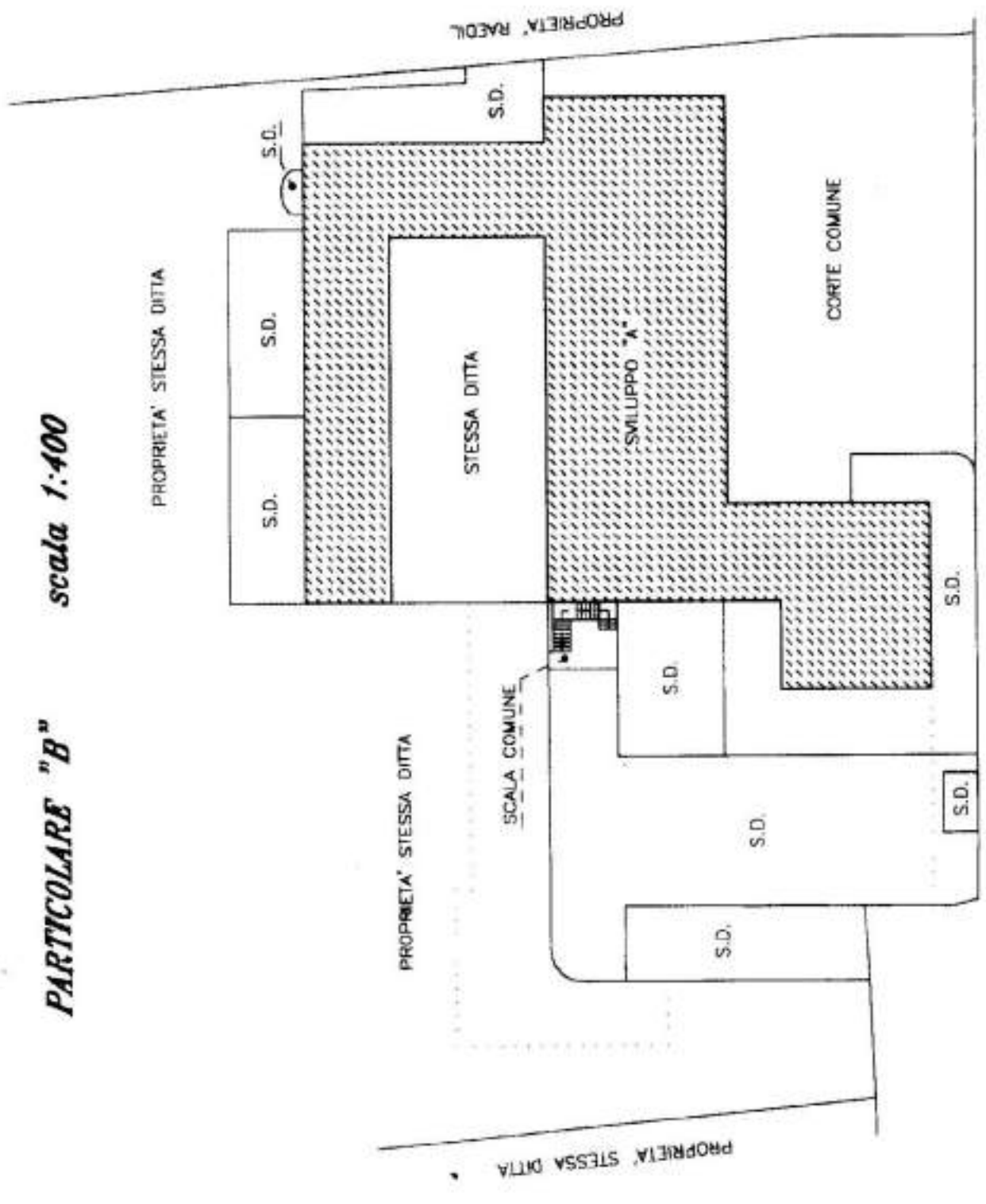
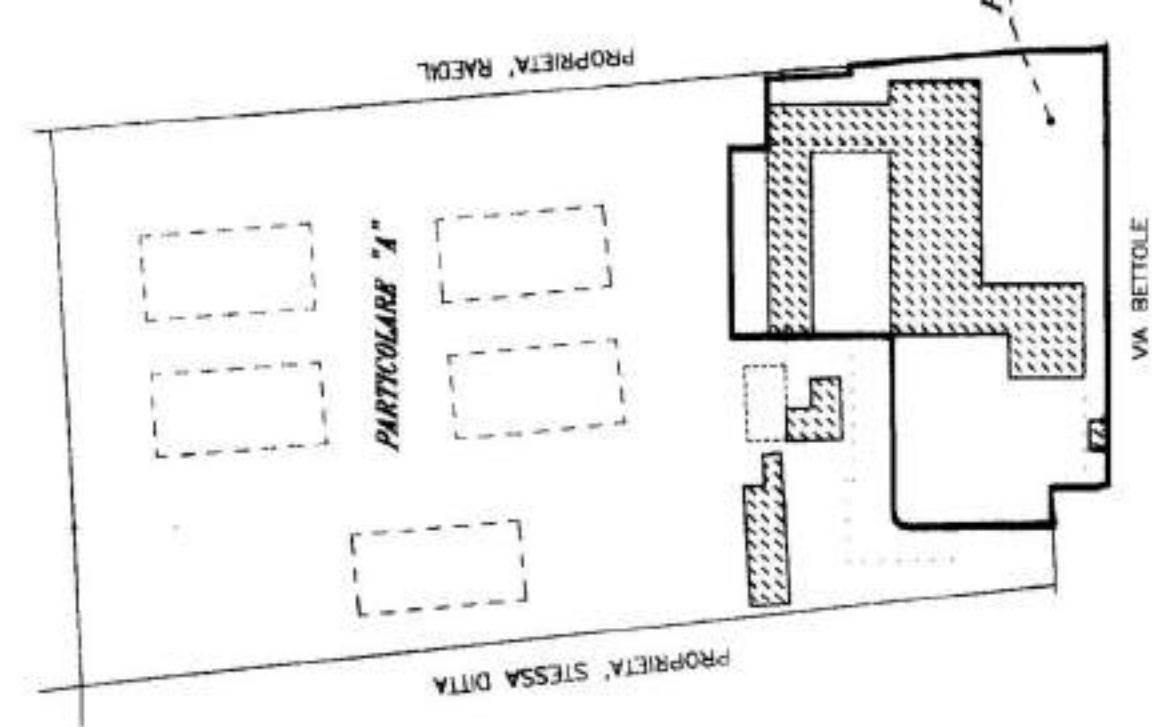
MINISTERO DELLE FINANZE
DIPARTIMENTO DEL TERRITORIO
CATASTO EDILIZIO URBANO (RDL 13-4-1939, n. 652)

Planimetria di u.i.u. in Comune di **BRESCIA** Via **BETTOLE**

MODULARIO
F. 1/9 (REV. 4/8)

QUADRO D' ASSIEME scala 1:1000

PARTICOLARE "B" scala 1:400



SCHEDA N.1 DI N.2 SCHEDA
Scala originale non disponibile.



SCALA 1/400

RESERVATO ALL'UFFICIO

97762

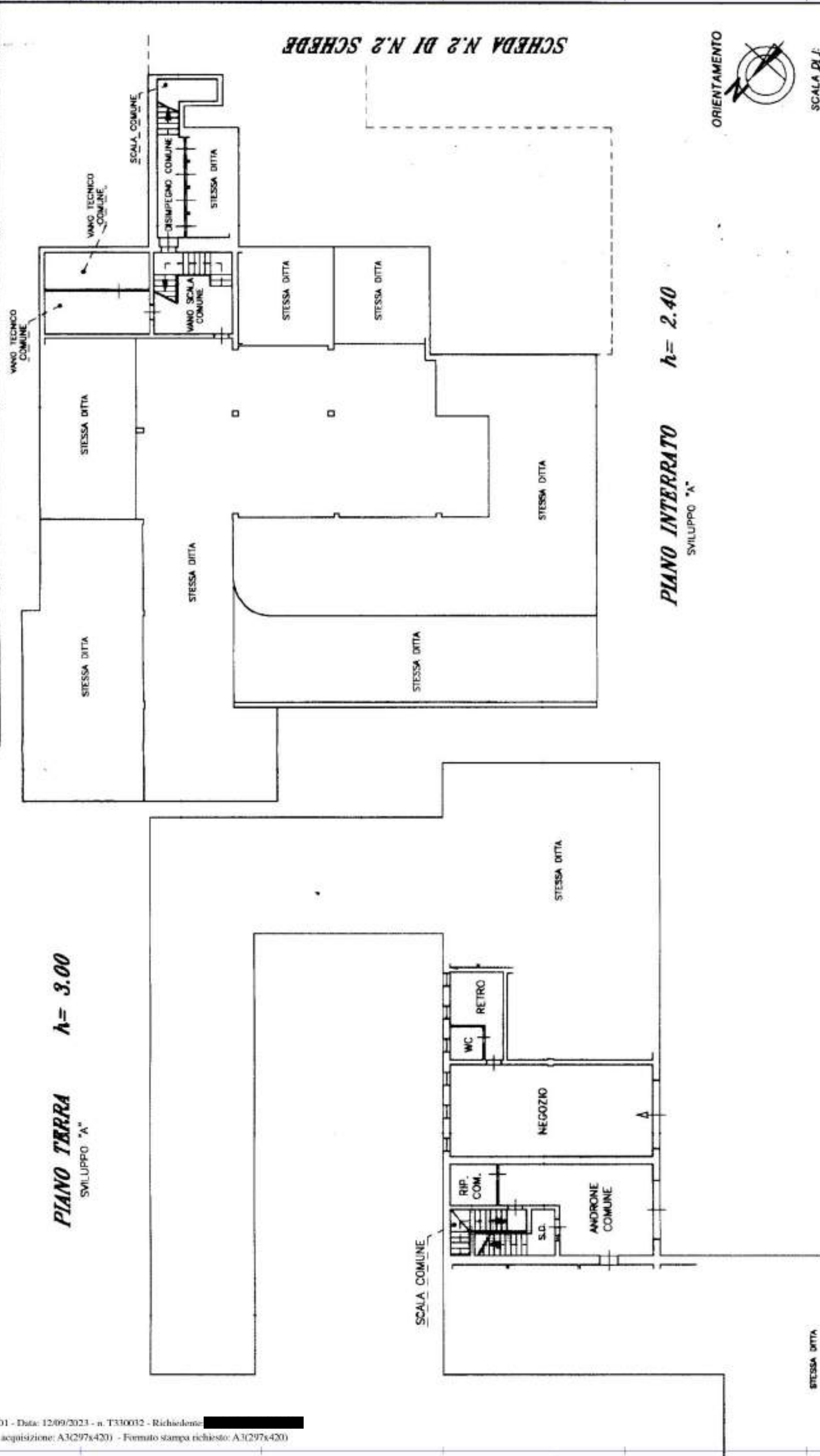
Dichiarazione di N.C. Denuncia di variazione	<input type="checkbox"/> <input checked="" type="checkbox"/>	Completata dal (Firma, cognome e nome) FORTE MASSIMO	Geometra FORTE MASSIMO
Identificativi catastali F. 267 (NCT) n. 27 sub. 38		Isritto all'albo de i geometri della provincia di Brescia data Febbraio 2001	Firma Forte Massimo

MOD. AR. 300
MOD. AM (CEU)
L.P.E. 300

MINISTERO DELLE FINANZE
DIPARTIMENTO DEL TERRITORIO
CATASTO EDILIZIO URBANO (RDL 13-4-1939, n. 652)
Via **BETTOLE**



Planimetria di u.i.u. in Comune di **BRESCIA**



SCHEDA N.2 DI N.2 SCHEDE

SCALA 200

RISERVATO ALL'UFFICIO
97762

Dichiarazione di N.C.
Denuncia di variazione
Identificativi catastali/
287 (ACT)
n. 27 sub. 38

Compilata dal Geometra
IOELE MASSIMO
Iscritto all'albo dei geometri
della provincia di Brescia
data Febbraio 2001

Box n.2

Sez. Urb. NCT Foglio 267 Particella 27 Subalterno 18

**Immobile di catasto fabbricati - n.7****Dati identificativi:** Comune di **BRESCIA (B157) (BS)**Sez. Urb. NCT Foglio **267** Particella **27** Subalterno **12****Indirizzo:** VIA DELLE BETTOLE n. 71 Piano S1-1**Dati di classamento:** Rendita: **Euro 247,90**, Zona censuaria **3**, Categoria **A/2^a**, Classe **5**, Consistenza **3,0 vani****Dati di superficie:** Totale: **77 m²** Totale escluse aree scoperte ^{b)}: **76 m²**

ACQUISIZIONE PLANIMETRIA, Classamento e rendita non rettificati entro dodici mesi dalla data di iscrizione in atti della dichiarazione (D.M. 701/94)

Particelle corrispondenti al catasto terreni: Comune di **BRESCIA (B157) (BS)** Foglio **267** Particella **27****L'unità ha diritto ai seguenti beni comuni:**

- Foglio **267** Particella **27** Subalterno **40** (BCNC)^{c)}
- Foglio **267** Particella **27** Subalterno **48** (BCNC)^{c)}
- Foglio **267** Particella **27** Subalterno **41** (BCNC)^{c)}
- Foglio **267** Particella **27** Subalterno **43** (BCNC)^{c)}

**Immobile di catasto fabbricati - n.8****Dati identificativi:** Comune di **BRESCIA (B157) (BS)**Sez. Urb. NCT Foglio **267** Particella **27** Subalterno **18****Indirizzo:** VIA DELLE BETTOLE n. 71 Piano S1**Dati di classamento:** Rendita: **Euro 88,31**, Zona censuaria **3**, Categoria **C/6^{d)}**, Classe **8**, Consistenza **30 m²****Dati di superficie:** Totale: **35 m²**

Classamento e rendita non rettificati entro dodici mesi dalla data di iscrizione in atti della dichiarazione (D.M. 701/94)

Particelle corrispondenti al catasto terreni: Comune di **BRESCIA (B157) (BS)** Foglio **267** Particella **27****L'unità ha diritto ai seguenti beni comuni:**

- Foglio **267** Particella **27** Subalterno **40** (BCNC)^{c)}
- Foglio **267** Particella **27** Subalterno **49** (BCNC)^{c)}

**Immobile di catasto fabbricati - n.9****Dati identificativi:** Comune di **BRESCIA (B157) (BS)**Sez. Urb. NCT Foglio **267** Particella **27** Subalterno **19****Indirizzo:** VIA DELLE BETTOLE n. 71 Piano S1**Dati di classamento:** Rendita: **Euro 79,48**, Zona censuaria **3**, Categoria **C/6^{d)}**, Classe **8**, Consistenza **27 m²****Dati di superficie:** Totale: **31 m²**

Classamento e rendita non rettificati entro dodici mesi dalla data di iscrizione in atti della dichiarazione (D.M. 701/94)

Particelle corrispondenti al catasto terreni: Comune di **BRESCIA (B157) (BS)** Foglio **267** Particella **27**

MOD. 100
LIRE 300

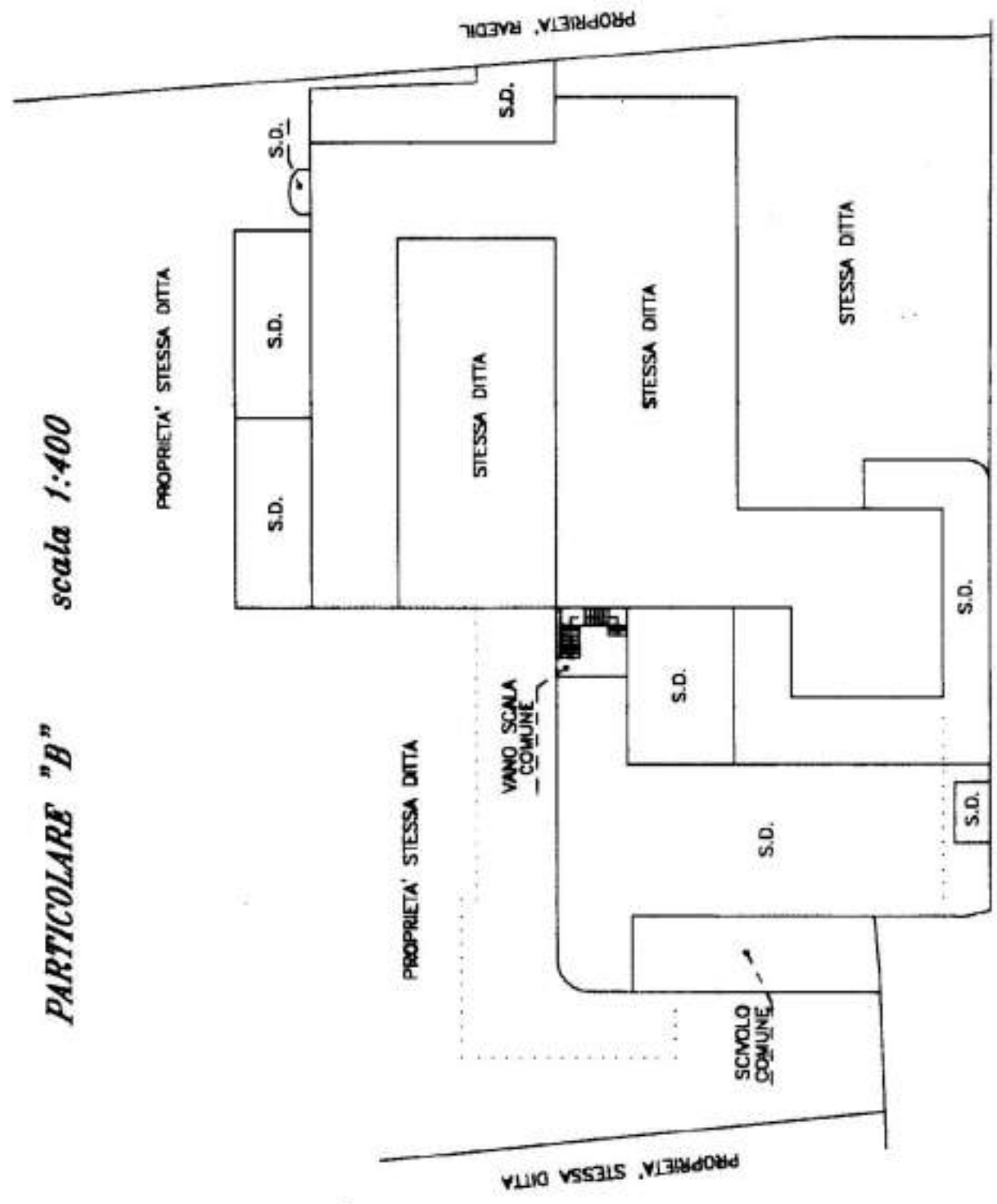
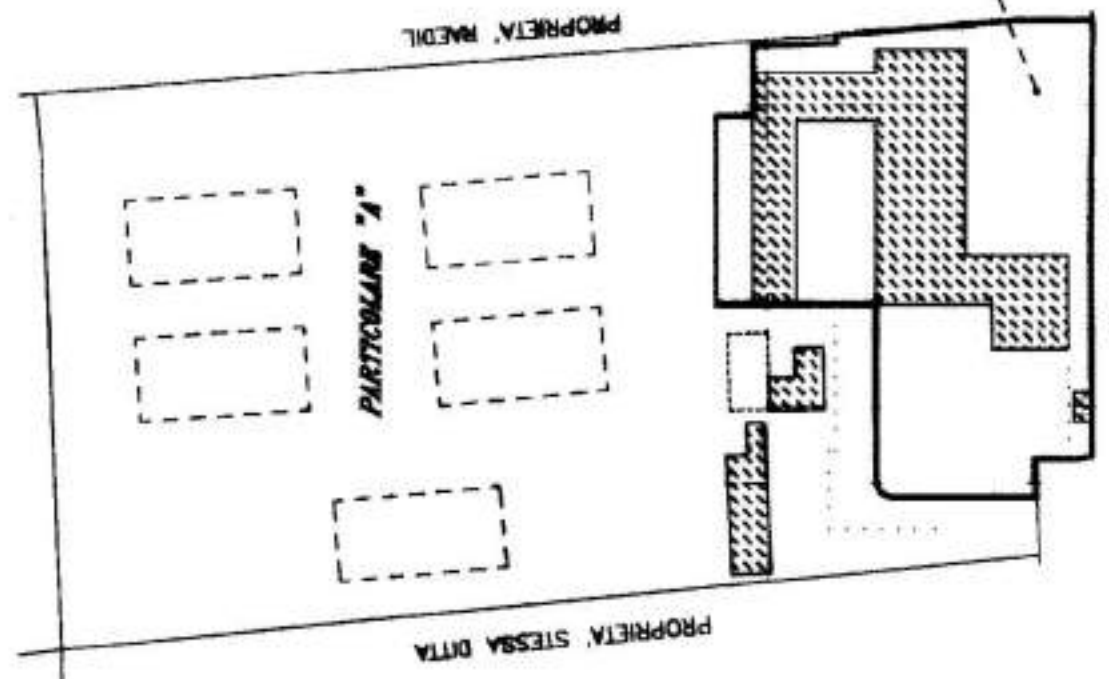
MINISTERO DELLE FINANZE
DIPARTIMENTO DEL TERRITORIO
CATASTO EDILIZIO URBANO (RDL 13-4-1939, n. 682)

Planimetria di u.i.u. in Comune di **BRESCIA** Via **BETTOLE** civ. **71**

INVERSIONE E. 60 000 MOD. AM (CEU)
DAL 329/96 PROT. N. [REDACTED]

QUADRO D' ASSIEME scala 1:1000

PARTICOLARE "B" scala 1:400



SCHEDA N.1 - DI N.2 SCHEDE

ORIENTAMENTO



SCALA DI F. 1/400

RISERVATO ALL'UFFICIO

97762

Completata dal **Geometra** (Titolo, cognome e nome) **JOELE MASSIMO**
iscritto all'albo de **i geometri** della provincia di **Brescia** n. **4828** data **Febbraio 2004**

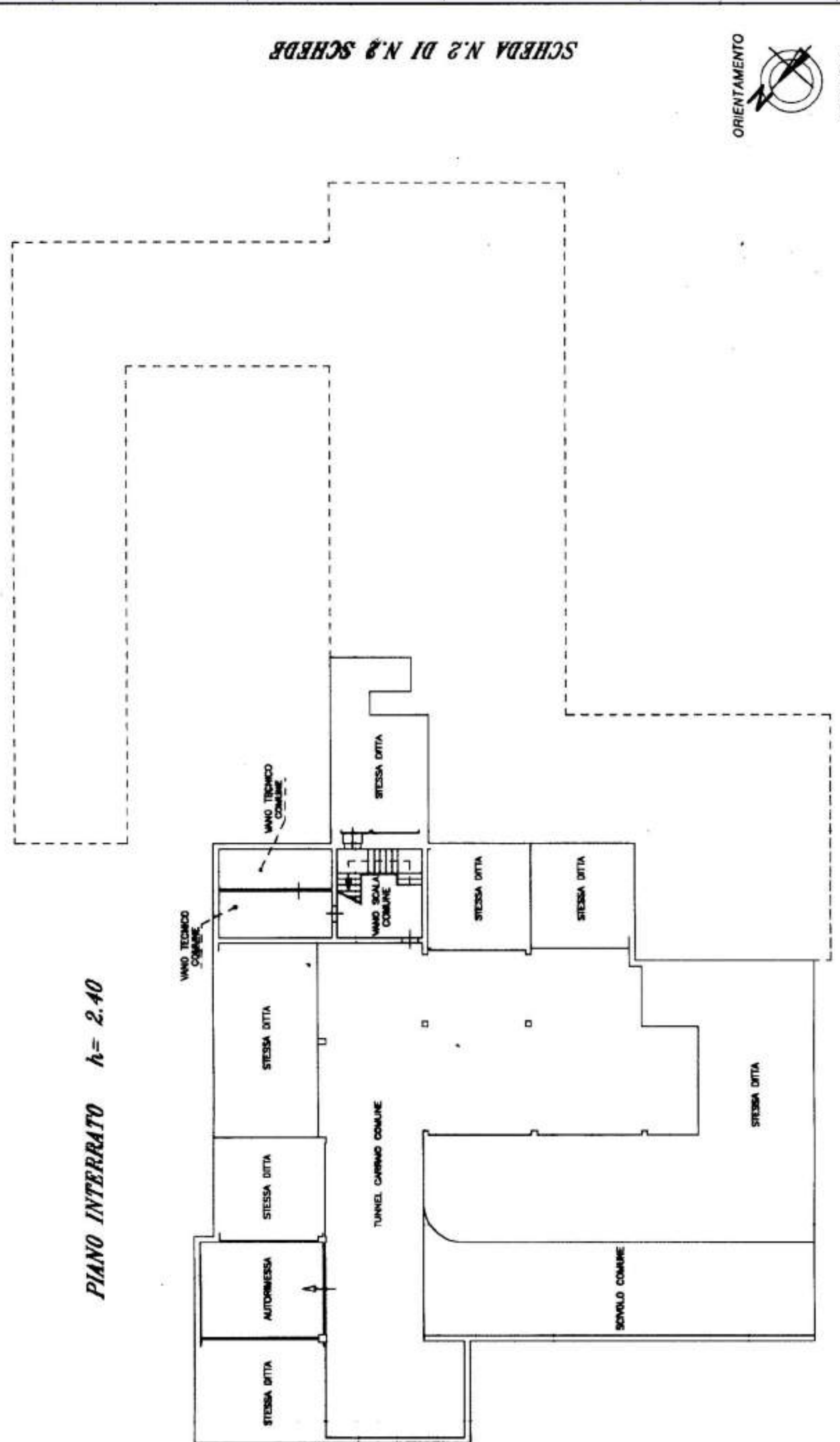
Dichiarazione di N.C. Denuncia di variazione
Identificativi catastali
F. **267 (NCT)** n. **27** sub. **1B**

MODULANO
F. 7/9 - REV. 008

INVERSALE E 80 000
DL 323-DE 1901 N MOD. AN (CEU)
LIRE 300

MINISTERO DELLE FINANZE
DIPARTIMENTO DEL TERRITORIO
CATASTO EDILIZIO URBANO (RDL 13-4-1939, n. 652)
BRESCIA Via **BETTOLE**

Planimetria di u.i.u. in Comune di **BRESCIA** CIV. 71



RESERVATO ALL'UFFICIO

97769

Completata dal **Geometra**
 (Tavola, Copertura e nota)
IOSEF MASSIMO

iscritto all'albo de i geometri
 della provincia di **Brescia**
 data **Febbraio 2001**

Dichiarazione di N.C.
 Denuncia di variazione

(Identificativo catastale)
807 (NCT)

n. **27** sub. **18**

Geometra *[Signature]*

Box n.3

Sez. Urb. NCT Foglio 267 Particella 27 Subalterno 19

**Immobile di catasto fabbricati - n.7****Dati identificativi:** Comune di **BRESCIA (B157) (BS)**Sez. Urb. NCT Foglio **267** Particella **27** Subalterno **12****Indirizzo:** VIA DELLE BETTOLE n. 71 Piano S1-1**Dati di classamento:** Rendita: **Euro 247,90**, Zona censuaria **3**, Categoria **A/2^a**, Classe **5**, Consistenza **3,0 vani****Dati di superficie:** Totale: **77 m²** Totale escluse aree scoperte ^{b)}: **76 m²**

ACQUISIZIONE PLANIMETRIA, Classamento e rendita non rettificati entro dodici mesi dalla data di iscrizione in atti della dichiarazione (D.M. 701/94)

Particelle corrispondenti al catasto terreni: Comune di **BRESCIA (B157) (BS)** Foglio **267** Particella **27****L'unità ha diritto ai seguenti beni comuni:**

- Foglio **267** Particella **27** Subalterno **40** (BCNC)^{c)}
- Foglio **267** Particella **27** Subalterno **48** (BCNC)^{c)}
- Foglio **267** Particella **27** Subalterno **41** (BCNC)^{c)}
- Foglio **267** Particella **27** Subalterno **43** (BCNC)^{c)}

**Immobile di catasto fabbricati - n.8****Dati identificativi:** Comune di **BRESCIA (B157) (BS)**Sez. Urb. NCT Foglio **267** Particella **27** Subalterno **18****Indirizzo:** VIA DELLE BETTOLE n. 71 Piano S1**Dati di classamento:** Rendita: **Euro 88,31**, Zona censuaria **3**, Categoria **C/6^{d)}**, Classe **8**, Consistenza **30 m²****Dati di superficie:** Totale: **35 m²**

Classamento e rendita non rettificati entro dodici mesi dalla data di iscrizione in atti della dichiarazione (D.M. 701/94)

Particelle corrispondenti al catasto terreni: Comune di **BRESCIA (B157) (BS)** Foglio **267** Particella **27****L'unità ha diritto ai seguenti beni comuni:**

- Foglio **267** Particella **27** Subalterno **40** (BCNC)^{c)}
- Foglio **267** Particella **27** Subalterno **49** (BCNC)^{c)}

**Immobile di catasto fabbricati - n.9****Dati identificativi:** Comune di **BRESCIA (B157) (BS)**Sez. Urb. NCT Foglio **267** Particella **27** Subalterno **19****Indirizzo:** VIA DELLE BETTOLE n. 71 Piano S1**Dati di classamento:** Rendita: **Euro 79,48**, Zona censuaria **3**, Categoria **C/6^{d)}**, Classe **8**, Consistenza **27 m²****Dati di superficie:** Totale: **31 m²**

Classamento e rendita non rettificati entro dodici mesi dalla data di iscrizione in atti della dichiarazione (D.M. 701/94)

Particelle corrispondenti al catasto terreni: Comune di **BRESCIA (B157) (BS)** Foglio **267** Particella **27**

MODULINO
f. 19, art. 48



MINISTERO DELLE FINANZE
DIPARTIMENTO DEL TERRITORIO

CATASTO EDILIZIO URBANO (RDL 13-4-1939, n. 652)

Planimetria di u.i.u. in Comune di **BRESCIA** via **BETTOLE**

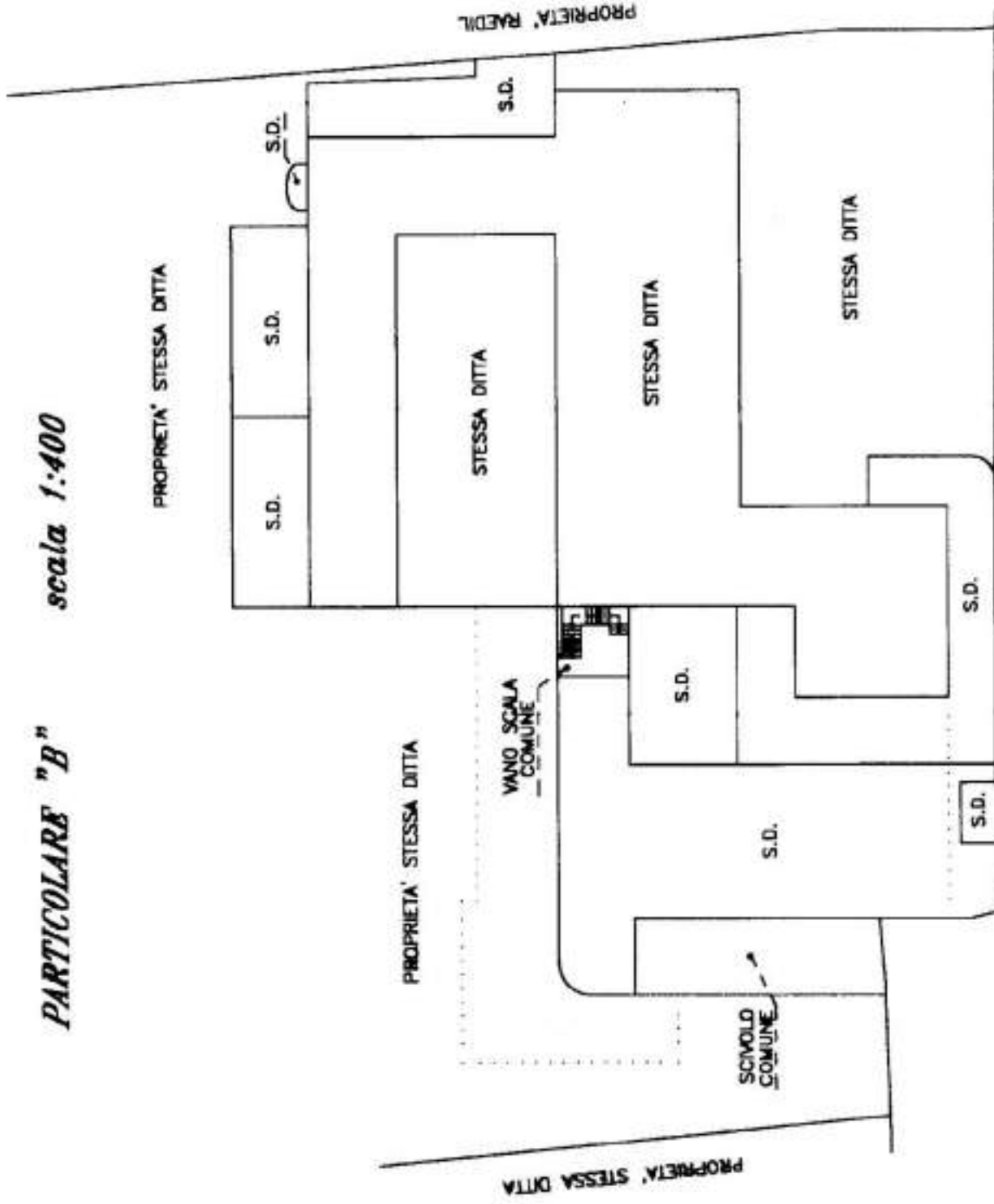
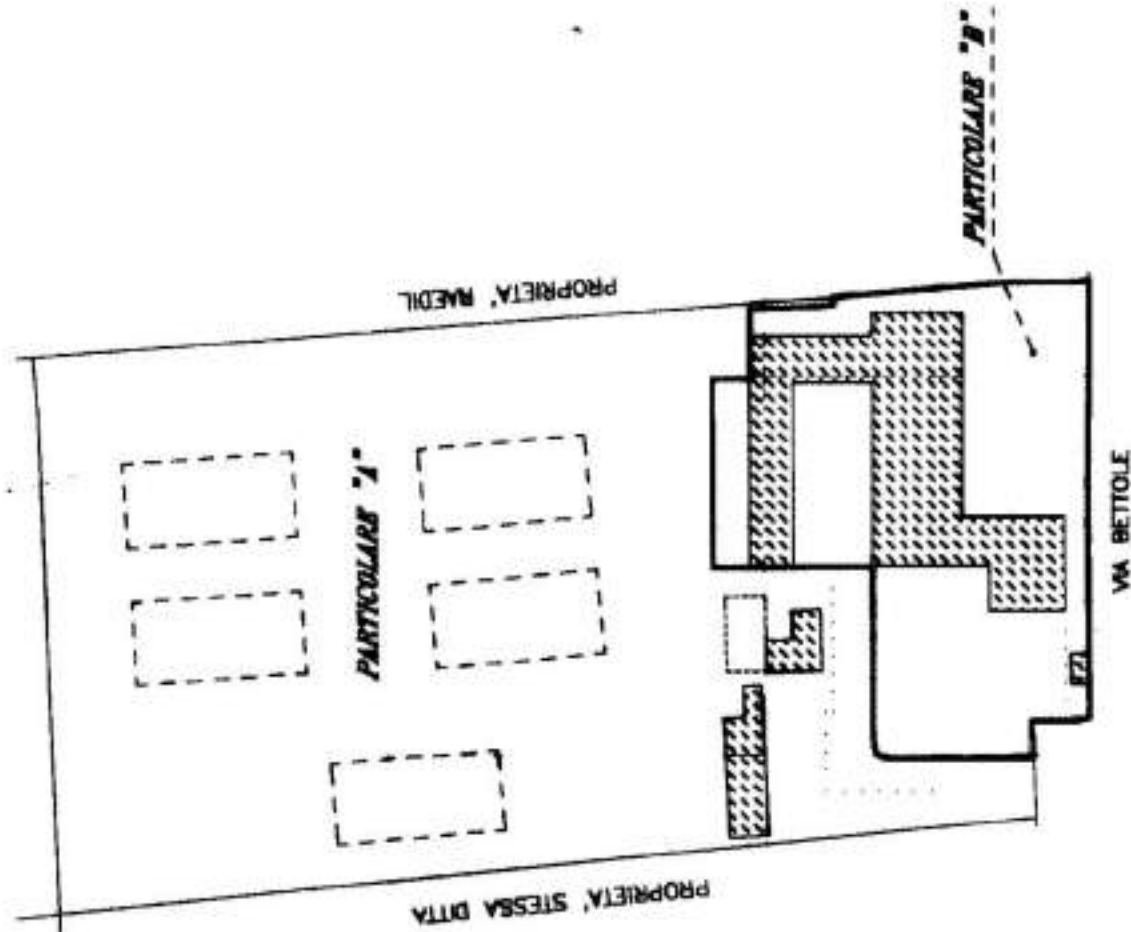
CIV. 71

INVERSALE € 50 000
OL 32/00 PROT N

LIRE
300

QUADRO D' ASSIEME scala 1:1000

PARTICOLARE "B" scala 1:400



SCHEDA N.1 DI N.2 SCHEDE
Scala originale non disponibile

ORIENTAMENTO



SCALA DI I:
400

RISERVATO ALL'UFFICIO

97762

Completata dal Geometra
(fisco, imprese e sore)

IOSELE MASSIMO

iscritto all'albo de i geometri

della provincia di **Brescia**

data **Febbraio 2001** ma

Dichiarazione di N.C.

Denuncia di variazione

Identificativi catastali

F. **207 (NCT)**

n. **27** sub. **19**

MOGLIARIO
F. 109 - 1980 - 808



MINISTERO DELLE FINANZE
DIPARTIMENTO DEL TERRITORIO

CATASTO EDILIZIO URBANO (RDL 13-4-1939, n. 652)

Planimetria di u.i.u. in Comune di **BRESCIA** via **BETTOLE**

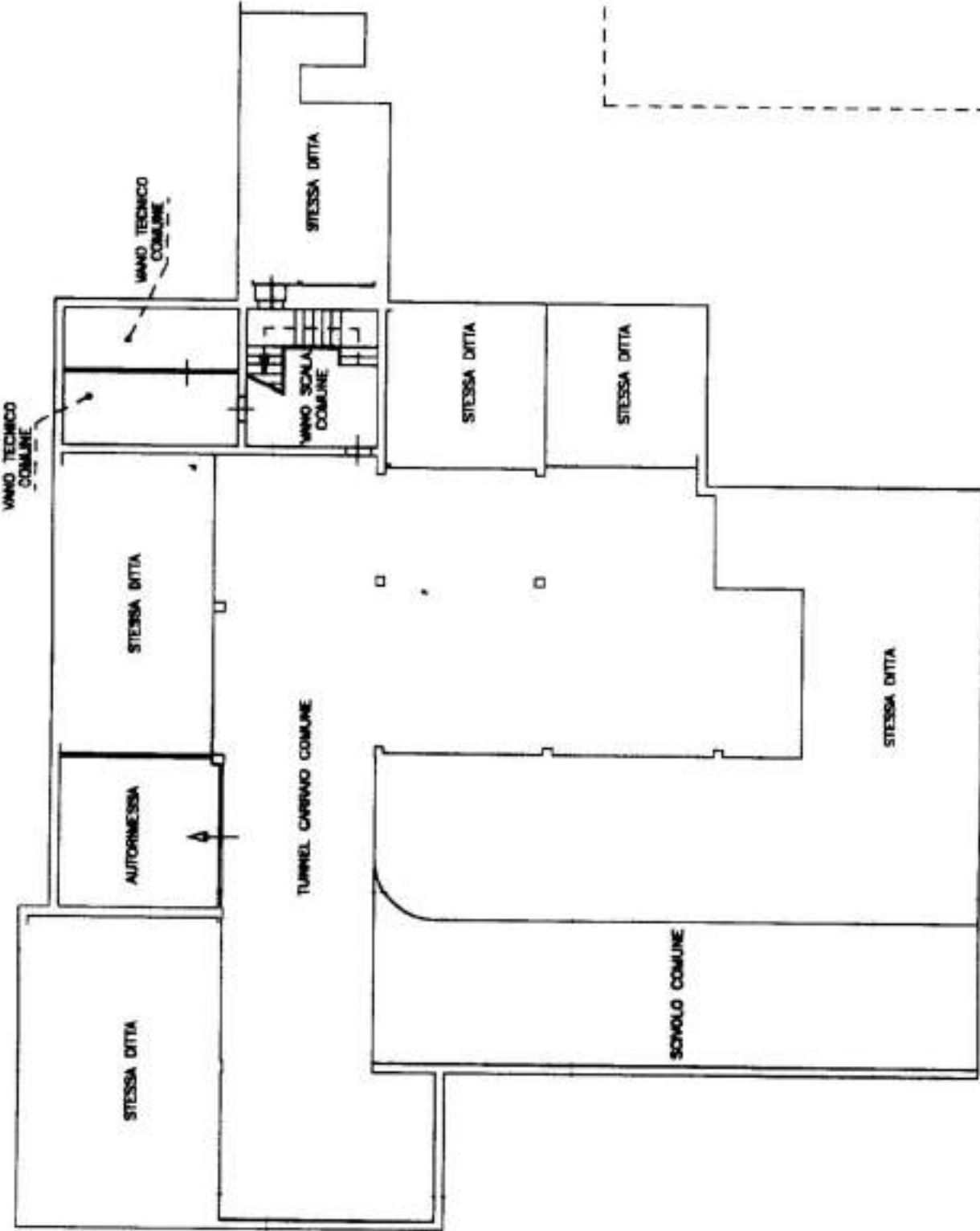
CIV. 71

INVERSALE E 50 000
OL. 1/3000 PROT. N. 1113/2001

LIRE 300

MOD. AM (CEU)

PIANO INTERRATO h= 2.40



SCHEDA N.2 DI N.2 SCHEDA

ORIENTAMENTO



SCALA 200

RISERVATO ALL'UFFICIO

97762

Compilata dal Geometra

(Firma cognome e nome)

FORTE MASSIMO

(iscritto all'albo dei geometri

Brescia n. 4588

della provincia di

Febrero 2001

Dichiarazione di N.C.

Denuncia di variazione

Identificativi catastali

F. 267 (NCT) piano 01

n. 27 sub. 19

Box n.12
Sez. Urb. NCT Foglio 267 Particella 27 Subalterno 28



Immobile di catasto fabbricati - n.12

Dati identificativi: Comune di **BRESCIA (B157) (BS)**

Sez. Urb. NCT Foglio **267** Particella **27** Subalterno **27**

Indirizzo: VIA DELLE BETTOLE n. 71 Piano S1

Dati di classamento: Rendita: **Euro 26,03**, Zona censuaria **3**, Categoria **C/6^{d)}**, Classe **6**, Consistenza **12 m²**

Dati di superficie: Totale: **14 m²**

Classamento e rendita non rettificati entro dodici mesi dalla data di iscrizione in atti della dichiarazione (D.M. 701/94)

Particelle corrispondenti al catasto terreni: Comune di **BRESCIA (B157) (BS)** Foglio **267** Particella **27**

L'unità ha diritto ai seguenti beni comuni:

- Foglio **267** Particella **27** Subalterno **40** (BCNC)^{c)}
- Foglio **267** Particella **27** Subalterno **49** (BCNC)^{c)}



Immobile di catasto fabbricati - n.13

Dati identificativi: Comune di **BRESCIA (B157) (BS)**

Sez. Urb. NCT Foglio **267** Particella **27** Subalterno **28**

Indirizzo: VIA DELLE BETTOLE n. 71 Piano S1

Dati di classamento: Rendita: **Euro 54,23**, Zona censuaria **3**, Categoria **C/6^{d)}**, Classe **6**, Consistenza **25 m²**

Dati di superficie: Totale: **27 m²**

ACQUISIZIONE PLANIMETRIA, Classamento e rendita non rettificati entro dodici mesi dalla data di iscrizione in atti della dichiarazione (D.M. 701/94)

Particelle corrispondenti al catasto terreni: Comune di **BRESCIA (B157) (BS)** Foglio **267** Particella **27**

L'unità ha diritto ai seguenti beni comuni:

- Foglio **267** Particella **27** Subalterno **40** (BCNC)^{c)}
- Foglio **267** Particella **27** Subalterno **49** (BCNC)^{c)}



Immobile di catasto fabbricati - n.14

Dati identificativi: Comune di **BRESCIA (B157) (BS)**

Sez. Urb. NCT Foglio **267** Particella **27** Subalterno **37**

Indirizzo: VIA DELLE BETTOLE n. 71 Piano T

Dati di classamento: Rendita: **Euro 1.664,75**, Zona censuaria **3**, Categoria **C/1^{e)}**, Classe **10**, Consistenza **71 m²**

Dati di superficie: Totale: **81 m²**

Classamento e rendita non rettificati entro dodici mesi dalla data di iscrizione in atti della dichiarazione (D.M. 701/94)

Particelle corrispondenti al catasto terreni: Comune di **BRESCIA (B157) (BS)** Foglio **267** Particella **27**

L'unità ha diritto ai seguenti beni comuni:

MODULARIO
F. fig. rend. 404



MINISTERO DELLE FINANZE
DIPARTIMENTO DEL TERRITORIO

CATASTO EDILIZIO URBANO (RDL 13-4-1939, n. 652)

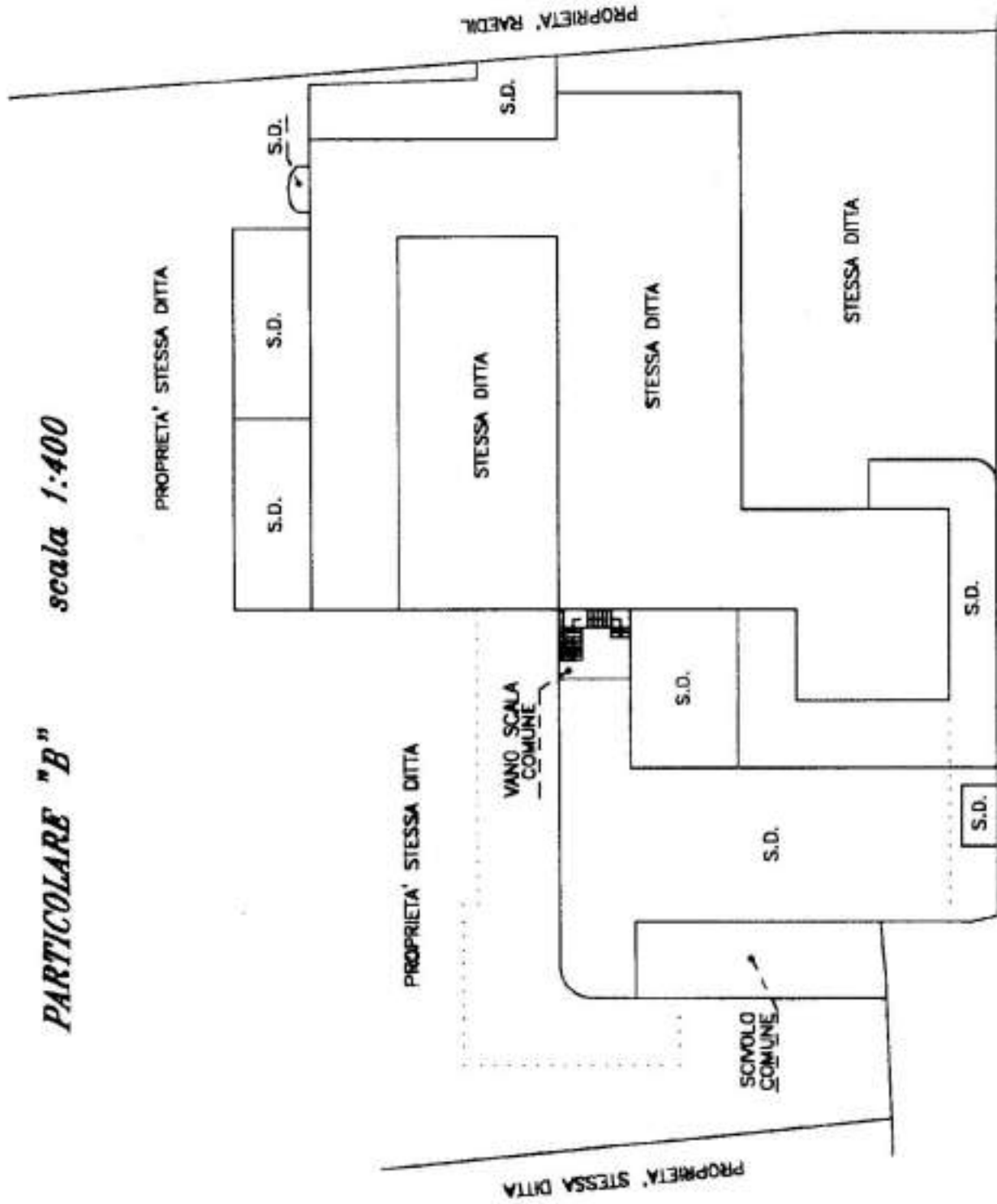
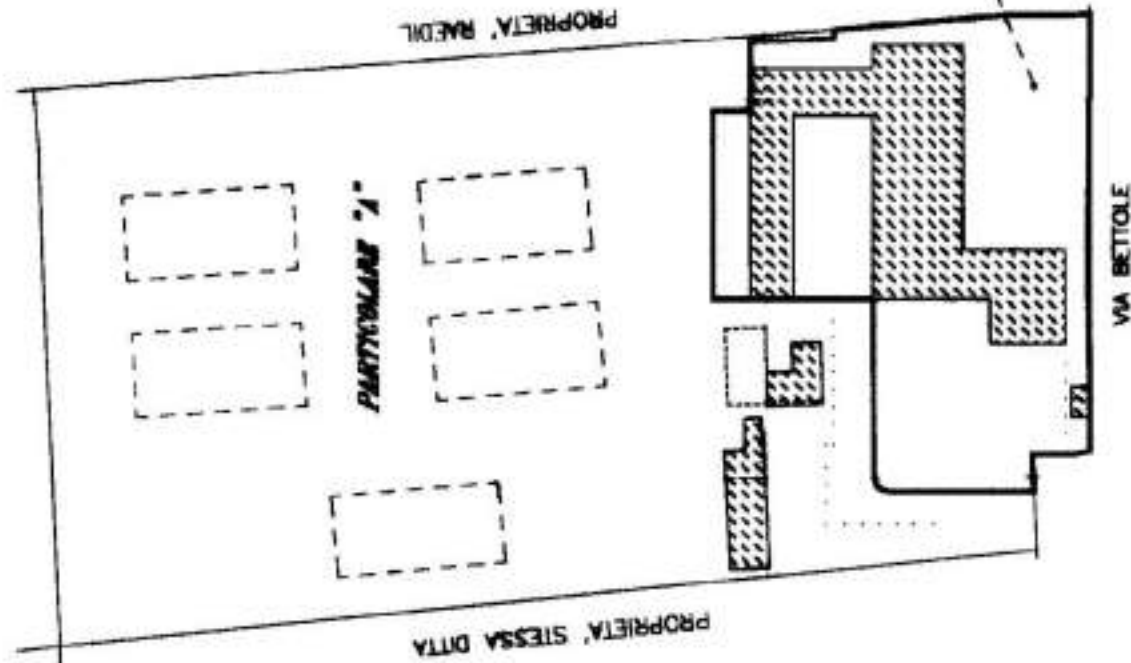
Planimetria di u.i.u. in Comune di **BRESCIA**, Via **BETTOLE**

CIV. 71

INVERSA L. 20 00 09
DL 303/94 ART. 1
LIRE 300

QUADRO D' ASSIEME scala 1:1000

PARTICOLARE "B" scala 1:400



ORIENTAMENTO



SCALA DI I: 400

RISERVATO ALL'UFFICIO

94762

<input type="checkbox"/> Dichiarazione di N.C. <input checked="" type="checkbox"/> Denuncia di variazione	Completata dal (Nome, cognome e nome) IOSELE MASSIMO	Geometra Iscritto all'albo de i Geometri della provincia di Brescia data Febbraio 2001 firma
Identificativi catastali/ usolo () 207 (NCT) n. 27 sub 28		

SCHEDA N.2 DI N.2 SCHEDE



SCALA DI F. 200

RISERVATO ALL'UFFICIO

97762

MODULARE
P. 19. 1984. 488



MINISTERO DELLE FINANZE
DIPARTIMENTO DEL TERRITORIO

CATASTO EDILIZIO URBANO (RDL 13-4-1939, n. 662)

BRESCIA

Via

BETTOLE

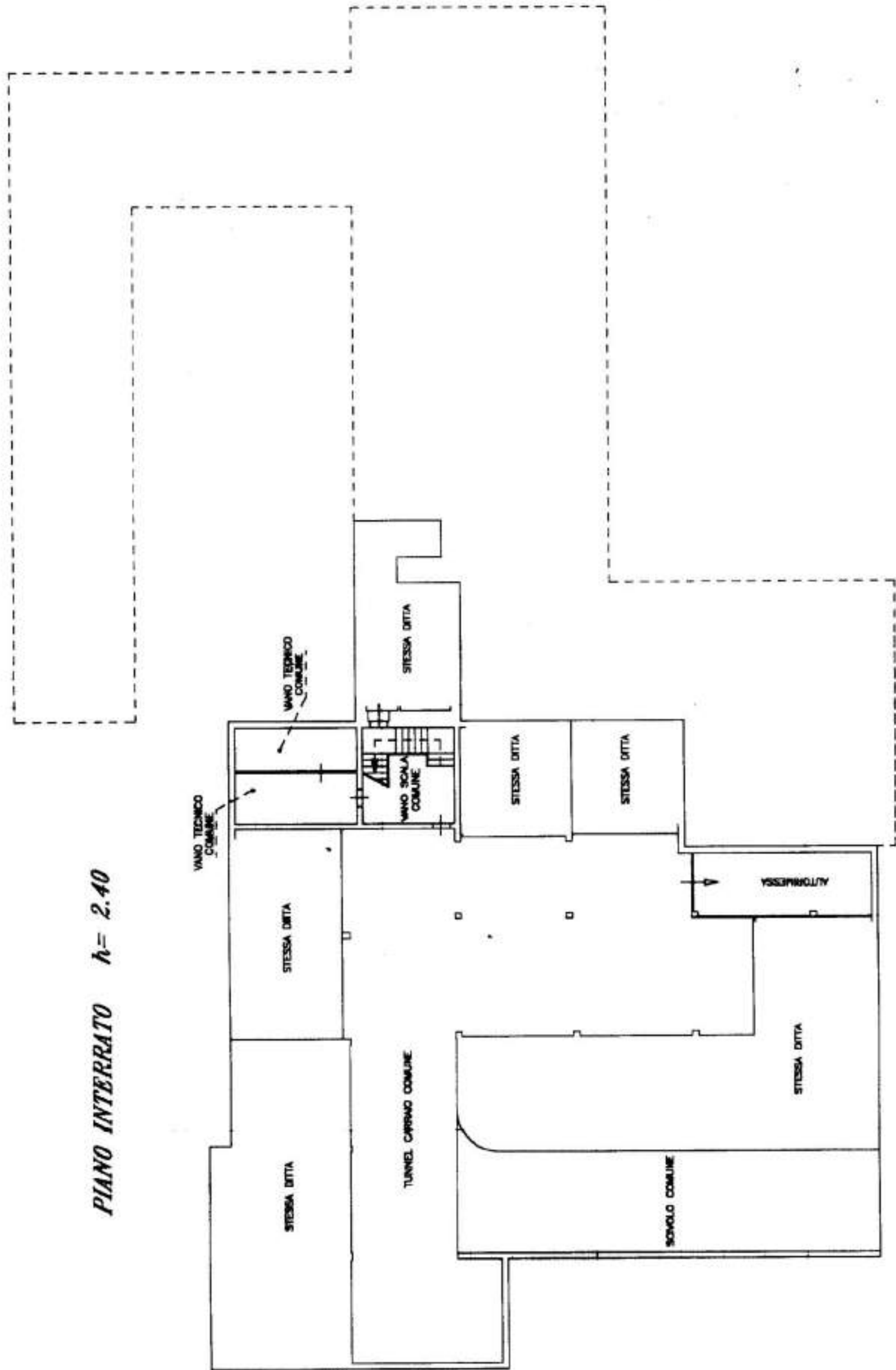
Planimetria di u.i.u. in Comune di

CIV. 71

IVERSALE L. 30.3.00
DL. 30.3.96 PROT. N. 101

LIRE
300

PIANO INTERRATO h= 2.40



Dichiarazione di N.C.
 Denuncia di variazione
 Identificativi catastali
 F. 207 (NCT) sub 01 28
 N. 27 sub 28

Compilata dal IOSELE MASSIMO
 iscritto all'albo de i geometri
 della provincia di Brescia
 data Febbraio 2001 firma [Signature]

Geometra
IOSELE MASSIMO

SCHEDA N.2 DI N.2 SCHEDE



SCALA DI 1:200

RISERVATO ALL'UFFICIO

97762

MODULARIO
P. 19. 1984. 488



MINISTERO DELLE FINANZE
DIPARTIMENTO DEL TERRITORIO

CATASTO EDILIZIO URBANO (RDL 13-4-1939, n. 662)

BRESCIA

Via

BETTOLE

Planimetria di u.i.u. in Comune di

IVERSALE L 30 300

DL 30/3/96 PROT N

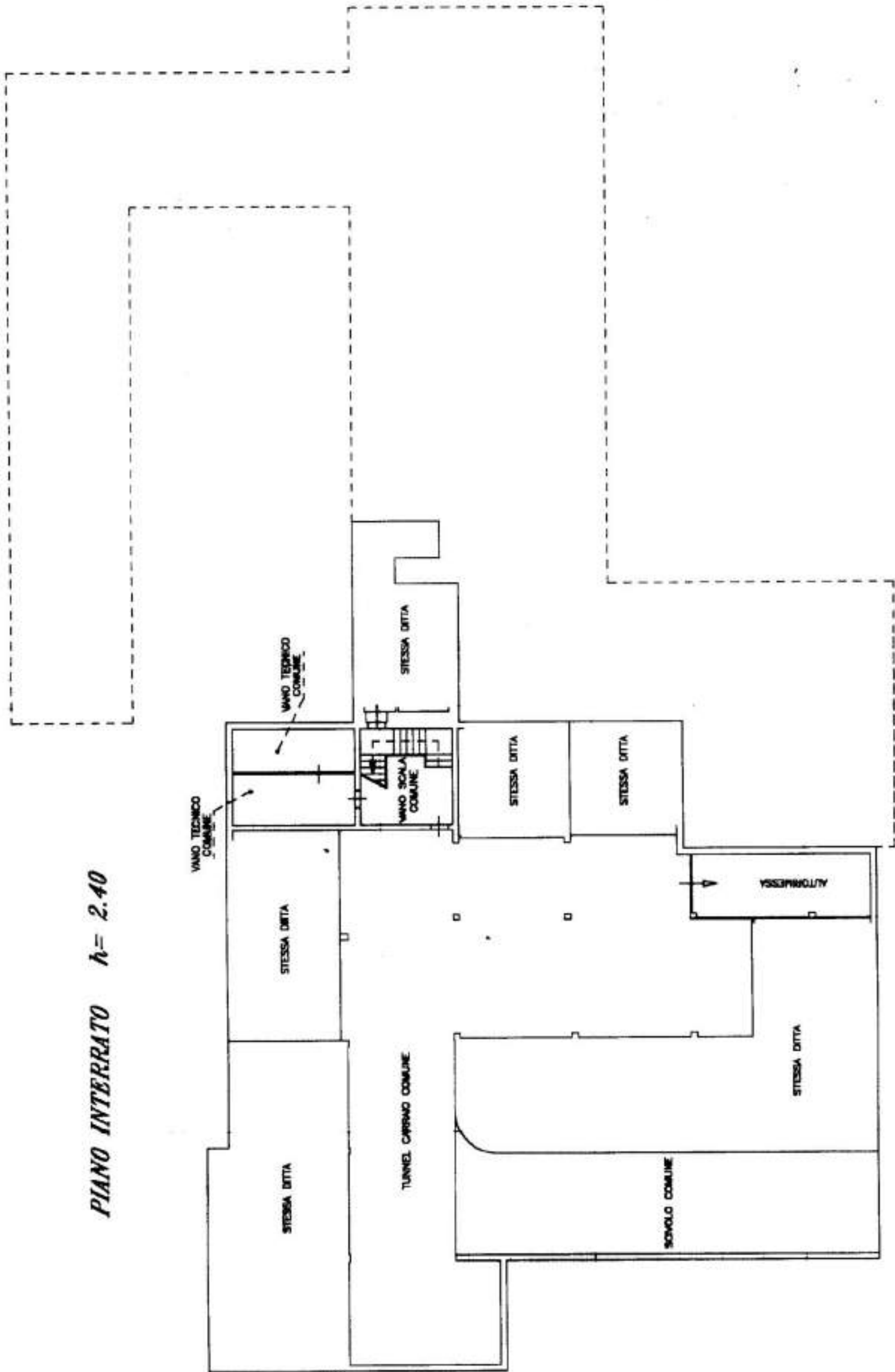
MOD. AN (CEU)

LIRE
300

71

CIV

PIANO INTERRATO h= 2.40



Compilata dal Geometra

(Firma, cognome e nome)
IOSELE MASSIMO

iscritto all'albo de i geometri

della provincia di Brescia

data Febbraio 2001

Firma

Dichiarazione di N.C.

Denuncia di variazione

Identificativi catastali

F. 267 (NCT)

N. 27 sub 28

Autorimessa n.6
Sez. Urb. NCT Foglio 267 Particella 27 Subalterno 22

L'unità ha diritto ai seguenti beni comuni:

- Foglio 267 Particella 27 Subalterno 40 (BCNC)^{c)}
- Foglio 267 Particella 27 Subalterno 49 (BCNC)^{c)}



Immobile di catasto fabbricati - n.10

Dati identificativi: Comune di BRESCIA (B157) (BS)

Sez. Urb. NCT Foglio 267 Particella 27 Subalterno 22

Indirizzo: VIA DELLE BETTOLE n. 71 Piano S1

Dati di classamento: Rendita: Euro 26,03, Zona censuaria 3, Categoria C/6^{d)}, Classe 6, Consistenza 12 m²

Dati di superficie: Totale: 13 m²

Classamento e rendita non rettificati entro dodici mesi dalla data di iscrizione in atti della dichiarazione (D.M. 701/94)

Particelle corrispondenti al catasto terreni: Comune di BRESCIA (B157) (BS) Foglio 267 Particella 27

L'unità ha diritto ai seguenti beni comuni:

- Foglio 267 Particella 27 Subalterno 40 (BCNC)^{c)}
- Foglio 267 Particella 27 Subalterno 49 (BCNC)^{c)}



Immobile di catasto fabbricati - n.11

Dati identificativi: Comune di BRESCIA (B157) (BS)

Sez. Urb. NCT Foglio 267 Particella 27 Subalterno 25

Indirizzo: VIA DELLE BETTOLE n. 71 Piano S1

Dati di classamento: Rendita: Euro 38,27, Zona censuaria 3, Categoria C/6^{d)}, Classe 8, Consistenza 13 m²

Dati di superficie: Totale: 14 m²

Classamento e rendita non rettificati entro dodici mesi dalla data di iscrizione in atti della dichiarazione (D.M. 701/94)

Particelle corrispondenti al catasto terreni: Comune di BRESCIA (B157) (BS) Foglio 267 Particella 27

L'unità ha diritto ai seguenti beni comuni:

- Foglio 267 Particella 27 Subalterno 40 (BCNC)^{c)}
- Foglio 267 Particella 27 Subalterno 49 (BCNC)^{c)}

SCHEDA N.2 DI N.2 SCHBDB



SCALA DI: 200

RISERVATO ALL'UFFICIO

97762

MOD. AM (CEU)
LIRE 300

INVERSALE S.0.0.0
OL 323/01

MINISTERO DELLE FINANZE
DIPARTIMENTO DEL TERRITORIO
CATASTO EDILIZIO URBANO (RDL 13-4-1938, n. 652)

BRESCIA via BETTOLE

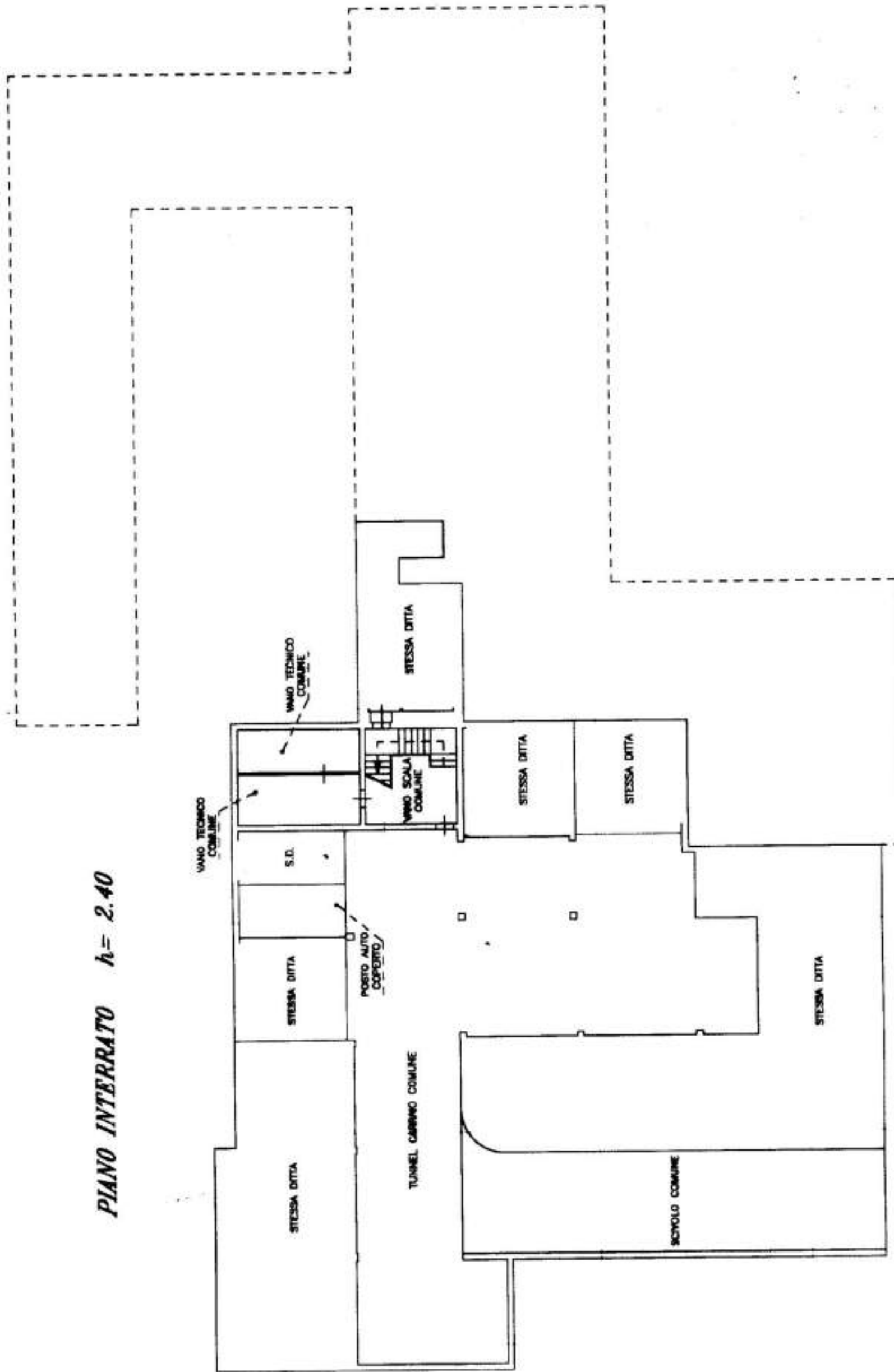
CIV. 71

Planimetria di u.i.u. in Comune di BRESCIA



MODULARIO
F. 1/9, mod. 488

PIANO INTERRATO h = 2.40



Compiata dal Geometra

(Tito, ingegnere e notaio)
IONIL MASSIMO

iscritto all'albo de i geometri

della provincia di Brescia

data Febbraio 2001

[Signature]

Dichiarazione di N.C.

Denuncia di variazione

Identificativi catastari

F. 207 (NCT)

n. 27 sub. 22

MOD. AN (CEU)
LIRE
300
71
CIV.

VEICOLI SU 0009
DL 32/04
CATASTO

MINISTERO DELLE FINANZE
DIPARTIMENTO DEL TERRITORIO
CATASTO EDILIZIO URBANO (RDL 13-4-1939, n. 852)

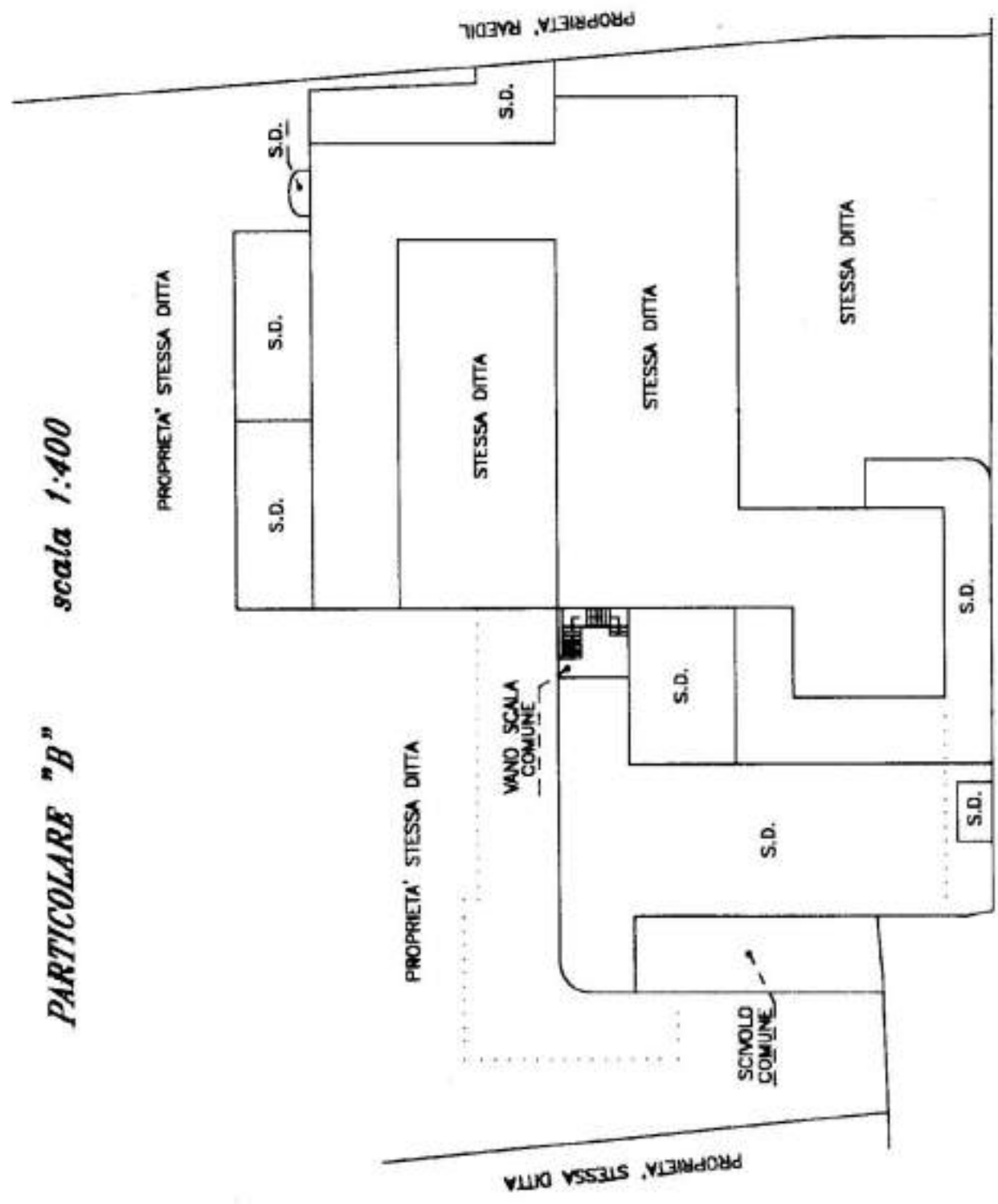
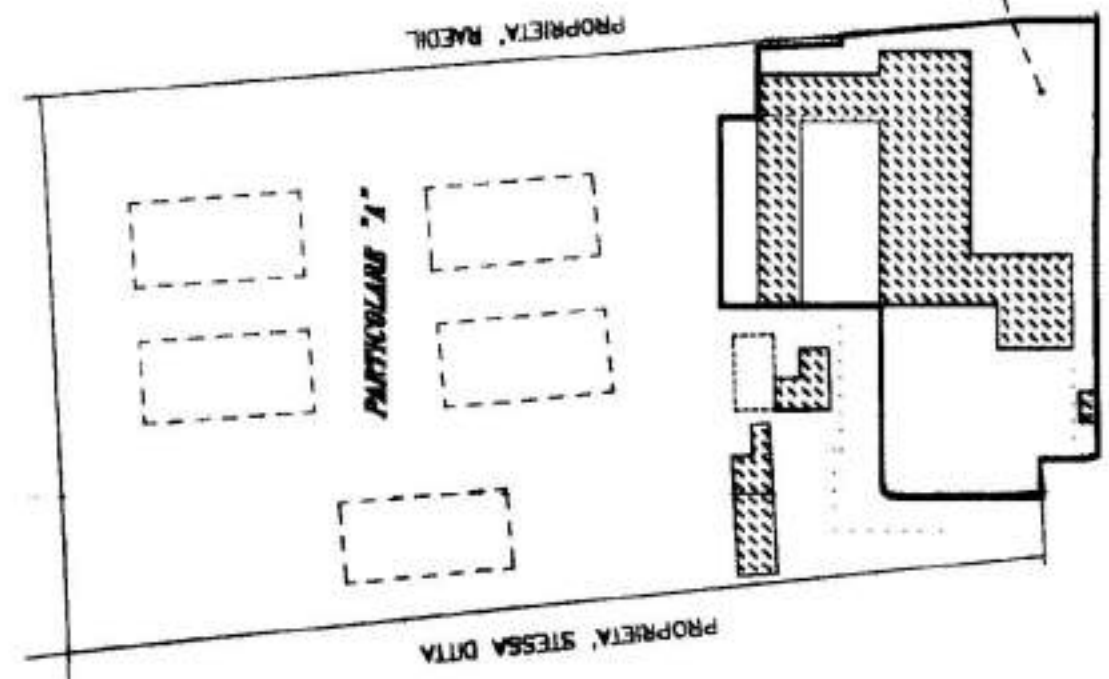


MODULARE
F. 1/9 - mod. 488

Planimetria di u.i.u. in Comune di **BRESCIA** via **BETTOLE**

QUADRO D' ASSIEME scala 1:1000

PARTICOLARE "B" scala 1:400



SCHEDA N.1 DI N.2 SCHEDA
* Scala originale non disponibile *



SCALA 1/400

RISERVATO ALL'UFFICIO

97762

Dichiarazione di N.C.
 Denuncia di variazione
 F. n. **287** (NCT) sub **22**
 F. n. **27** sub **22**

Compilata dal **IOKLE MASSIMO**
 Geometra
 iscritto all'albo de **i geometri**
 della provincia di **Brescia**
 data **Febbraio 2001** Firma

Autorimessa n.9

Sez. Urb. NCT Foglio 267 Particella 27 Subalterno 25

L'unità ha diritto ai seguenti beni comuni:

- Foglio 267 Particella 27 Subalterno 40 (BCNC)^{c)}
- Foglio 267 Particella 27 Subalterno 49 (BCNC)^{c)}



Immobile di catasto fabbricati - n.10

Dati identificativi: Comune di BRESCIA (B157) (BS)

Sez. Urb. NCT Foglio 267 Particella 27 Subalterno 22

Indirizzo: VIA DELLE BETTOLE n. 71 Piano S1

Dati di classamento: Rendita: Euro 26,03, Zona censuaria 3, Categoria C/6^{d)}, Classe 6, Consistenza 12 m²

Dati di superficie: Totale: 13 m²

Classamento e rendita non rettificati entro dodici mesi dalla data di iscrizione in atti della dichiarazione (D.M. 701/94)

Particelle corrispondenti al catasto terreni: Comune di BRESCIA (B157) (BS) Foglio 267 Particella 27

L'unità ha diritto ai seguenti beni comuni:

- Foglio 267 Particella 27 Subalterno 40 (BCNC)^{c)}
- Foglio 267 Particella 27 Subalterno 49 (BCNC)^{c)}



Immobile di catasto fabbricati - n.11

Dati identificativi: Comune di BRESCIA (B157) (BS)

Sez. Urb. NCT Foglio 267 Particella 27 Subalterno 25

Indirizzo: VIA DELLE BETTOLE n. 71 Piano S1

Dati di classamento: Rendita: Euro 38,27, Zona censuaria 3, Categoria C/6^{d)}, Classe 8, Consistenza 13 m²

Dati di superficie: Totale: 14 m²

Classamento e rendita non rettificati entro dodici mesi dalla data di iscrizione in atti della dichiarazione (D.M. 701/94)

Particelle corrispondenti al catasto terreni: Comune di BRESCIA (B157) (BS) Foglio 267 Particella 27

L'unità ha diritto ai seguenti beni comuni:

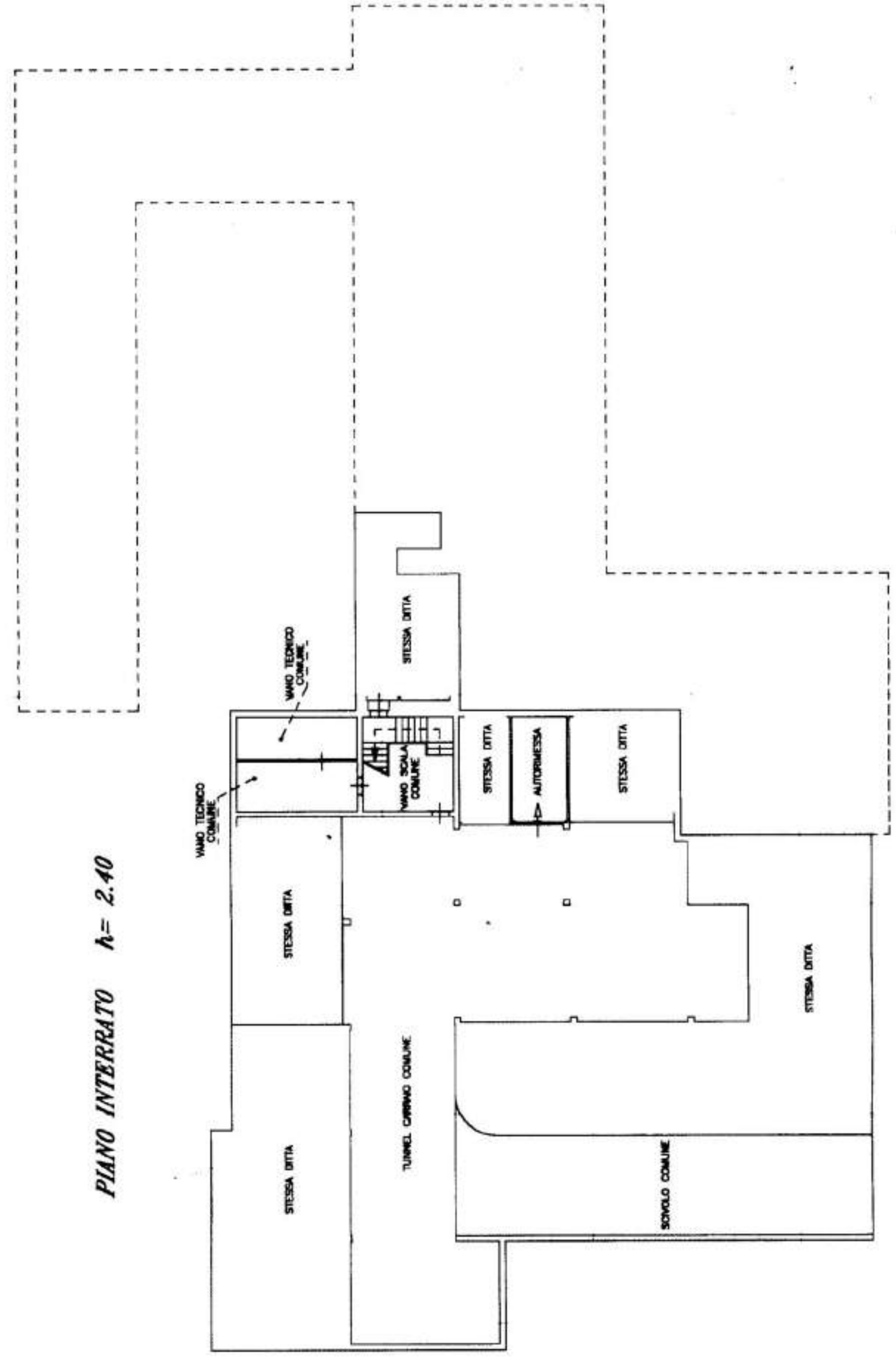
- Foglio 267 Particella 27 Subalterno 40 (BCNC)^{c)}
- Foglio 267 Particella 27 Subalterno 49 (BCNC)^{c)}

MOD. AN (CEU)
LIRE
300
71
CIV

MINISTERO DELLE FINANZE
DIPARTIMENTO DEL TERRITORIO
CATASTO EDILIZIO URBANO (RDL 13-4-1939, n. 652)
Planimetria di u.i.u. in Comune di **BRESCIA** via **BETTOLE**



MODULANO
F. 10, 1000, 1000



SCHEDA N.2 DI N.2 SCHEDE



SCALA DI F.
200

RISERVATO ALL'UFFICIO

47169

Compilata dal **Geometra**
(Nelle, cognome e nome)
IOSELE MASSIMO

iscritto all'albo de **i geometri**
della provincia di **Brescia**
data **Febbraio 2001** firma *[Signature]*

Dichiarazioni di N.C.
Denuncia di variazione

(identificativi catastali)
F. **207 (NCT)**
n. **27** sub **01 25**

MODULARIO
F. 1/9 - 1980



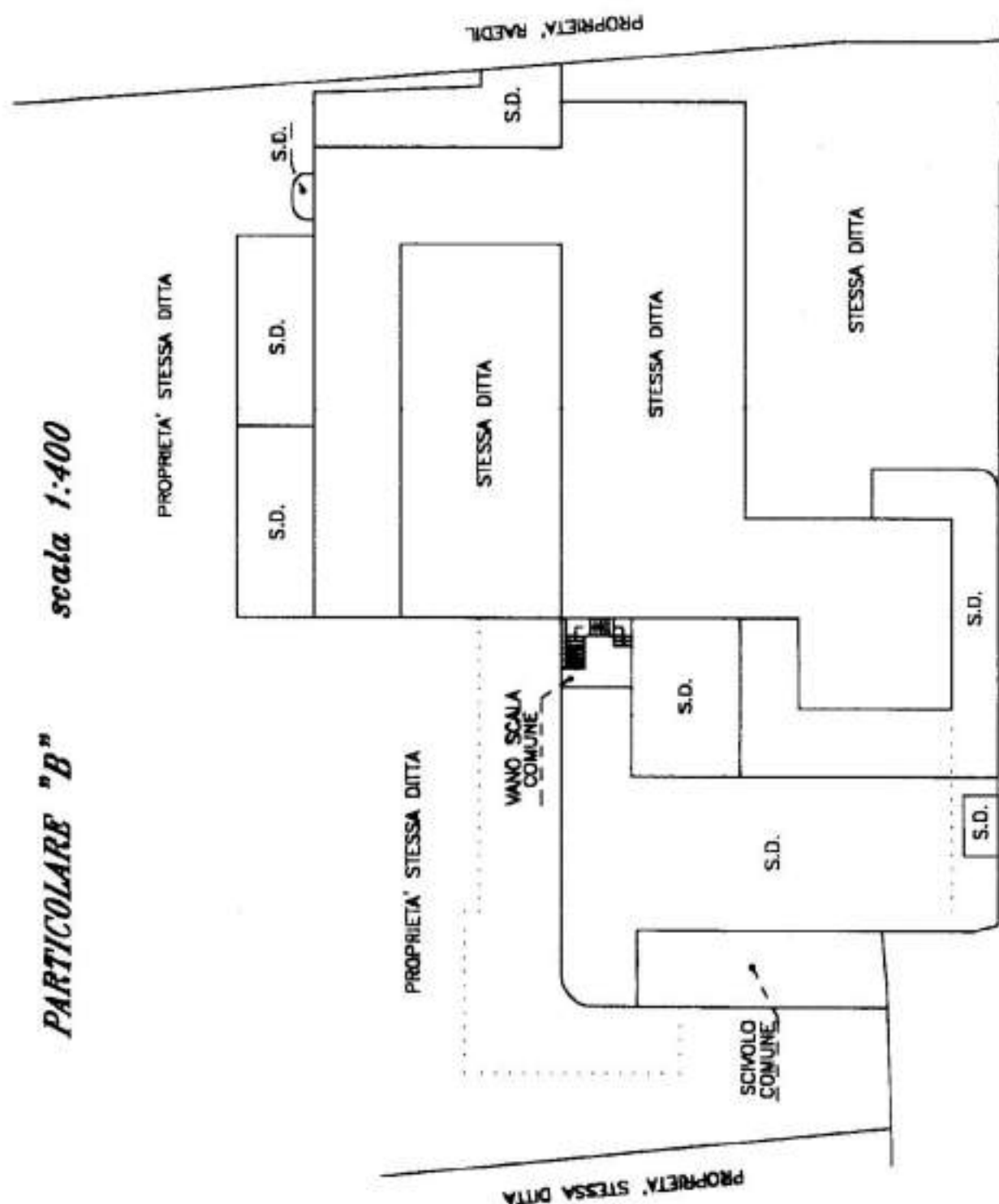
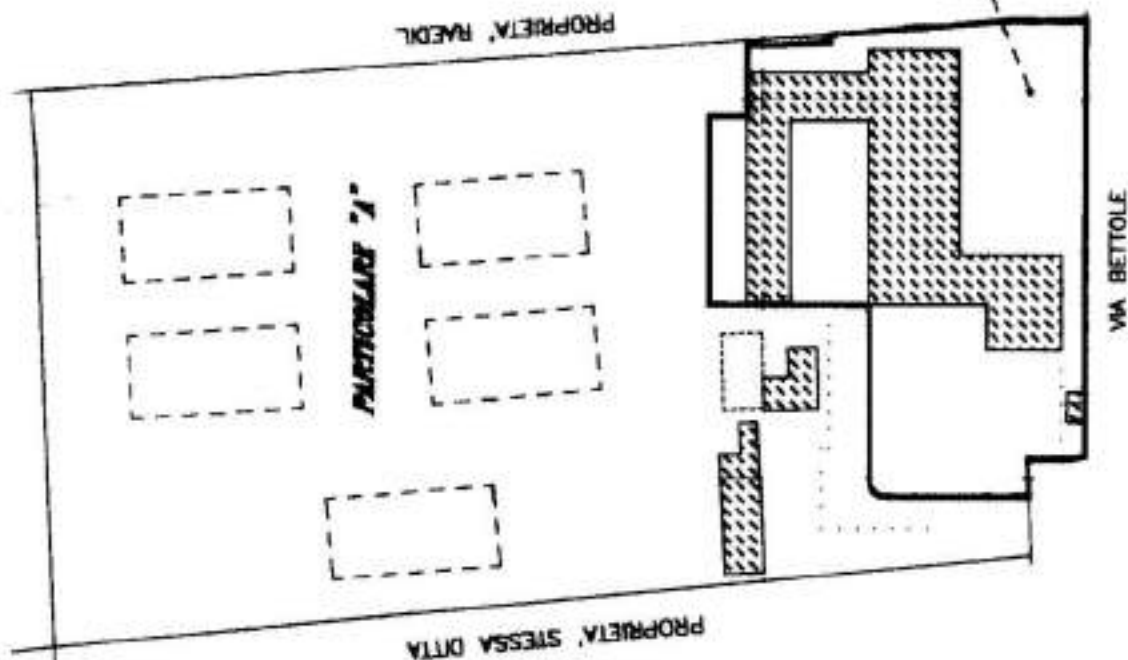
MINISTERO DELLE FINANZE
DIPARTIMENTO DEL TERRITORIO
CATASTO EDILIZIO URBANO (RDL 13-4-1939, n. 652)

VERBALE L. 80.000
DI [REDACTED] N. [REDACTED]
LIRE 300

Planimetria di u.i.u. in Comune di **BRESCIA** via **BETTOLE** civ. **71**

QUADRO D' ASSIEME scala 1:1000

PARTICOLARE "B" scala 1:400



Dichiarazione di N.C.
 Denuncia di variazione
 identificativi catastali
 F. 297 (NCT)
 n. 27 sub. 25

Compilata dal **Geometra**
 (Titolo, cognome e nome)
IOELE MASSIMO
 iscritto all' albo de i geometri
 della provincia di **Brescia**
 data **Febbraio 2001** firma *[Signature]*

RISERVATO ALL'UFFICIO

SCALA DI L. 400

97162

Autorimessa n.11

Sez. Urb. NCT Foglio 267 Particella 27 Subalterno 27

**Immobile di catasto fabbricati - n.12****Dati identificativi:** Comune di **BRESCIA (B157) (BS)**Sez. Urb. NCT Foglio **267** Particella **27** Subalterno **27****Indirizzo:** VIA DELLE BETTOLE n. 71 Piano S1**Dati di classamento:** Rendita: **Euro 26,03**, Zona censuaria **3**, Categoria **C/6^{d)}**, Classe **6**, Consistenza **12 m²****Dati di superficie:** Totale: **14 m²**

Classamento e rendita non rettificati entro dodici mesi dalla data di iscrizione in atti della dichiarazione (D.M. 701/94)

Particelle corrispondenti al catasto terreni: Comune di **BRESCIA (B157) (BS)** Foglio **267** Particella **27****L'unità ha diritto ai seguenti beni comuni:**

- Foglio **267** Particella **27** Subalterno **40** (BCNC)^{c)}
- Foglio **267** Particella **27** Subalterno **49** (BCNC)^{c)}

**Immobile di catasto fabbricati - n.13****Dati identificativi:** Comune di **BRESCIA (B157) (BS)**Sez. Urb. NCT Foglio **267** Particella **27** Subalterno **28****Indirizzo:** VIA DELLE BETTOLE n. 71 Piano S1**Dati di classamento:** Rendita: **Euro 54,23**, Zona censuaria **3**, Categoria **C/6^{d)}**, Classe **6**, Consistenza **25 m²****Dati di superficie:** Totale: **27 m²**

ACQUISIZIONE PLANIMETRIA, Classamento e rendita non rettificati entro dodici mesi dalla data di iscrizione in atti della dichiarazione (D.M. 701/94)

Particelle corrispondenti al catasto terreni: Comune di **BRESCIA (B157) (BS)** Foglio **267** Particella **27****L'unità ha diritto ai seguenti beni comuni:**

- Foglio **267** Particella **27** Subalterno **40** (BCNC)^{c)}
- Foglio **267** Particella **27** Subalterno **49** (BCNC)^{c)}

**Immobile di catasto fabbricati - n.14****Dati identificativi:** Comune di **BRESCIA (B157) (BS)**Sez. Urb. NCT Foglio **267** Particella **27** Subalterno **37****Indirizzo:** VIA DELLE BETTOLE n. 71 Piano T**Dati di classamento:** Rendita: **Euro 1.664,75**, Zona censuaria **3**, Categoria **C/1^{e)}**, Classe **10**, Consistenza **71 m²****Dati di superficie:** Totale: **81 m²**

Classamento e rendita non rettificati entro dodici mesi dalla data di iscrizione in atti della dichiarazione (D.M. 701/94)

Particelle corrispondenti al catasto terreni: Comune di **BRESCIA (B157) (BS)** Foglio **267** Particella **27****L'unità ha diritto ai seguenti beni comuni:**

MODALITÀ
F. 79 - rend. 400



MINISTERO DELLE FINANZE
DIPARTIMENTO DEL TERRITORIO
CATASTO EDILIZIO URBANO (RDL 13-4-1939, n. 652)

MOD. AM (CEU)

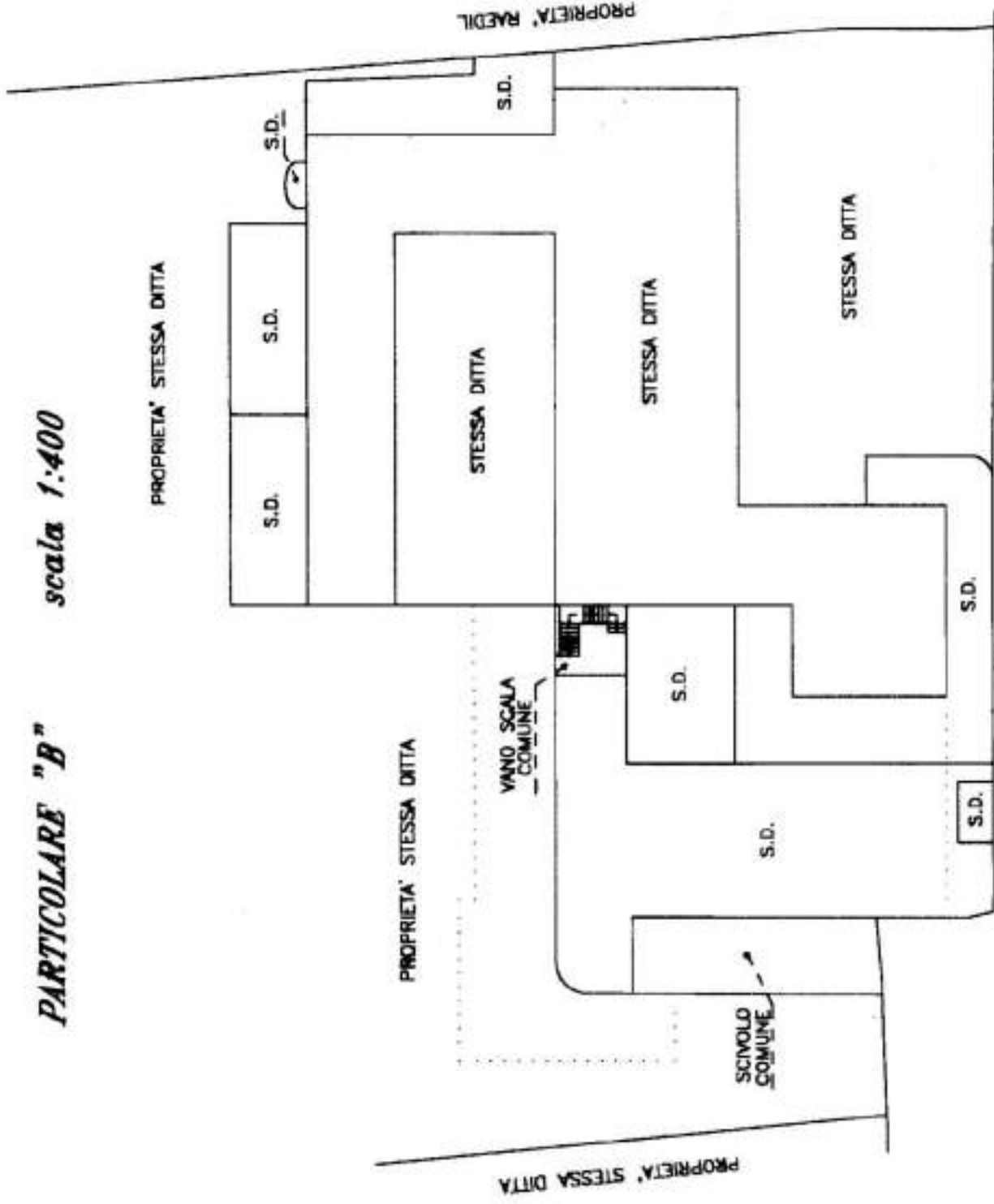
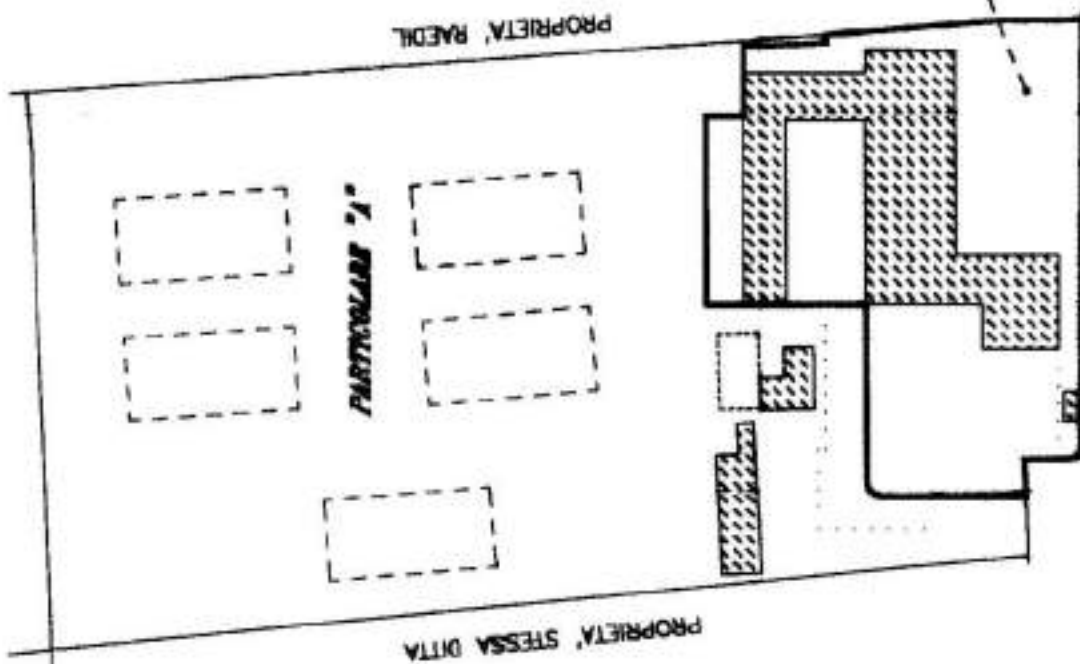
LIRE
300

CIV. 71

Planimetria di u.i.u. in Comune di **BRESCIA** Via **BETTOLE**

QUADRO D' ASSIEME scala 1:1000

PARTICOLARE "B" scala 1:400



SCHEDA N.1 DI N.2 SCHEDE
Scala originale non disponibile

ORIENTAMENTO



SCALA DI: 400

RISERVATO ALL'UFFICIO

97762

Compilata dal Geometra (Titolo, cognome e nome)

IOSELA MASSIMO

iscritto all'albo dei geometri

della provincia di **Brescia**

data **Febbraio 2001**

Dichiarazione di N.C. Denuncia di variazione

Identificativi catastali:

F. **207 (NCT)**

n. **27** sub. **27**

SCHEDA N.2 DI N.2 SCHEDE

ORIENTAMENTO



SCALA DI F. 200

RISERVATO ALL'UFFICIO

97762

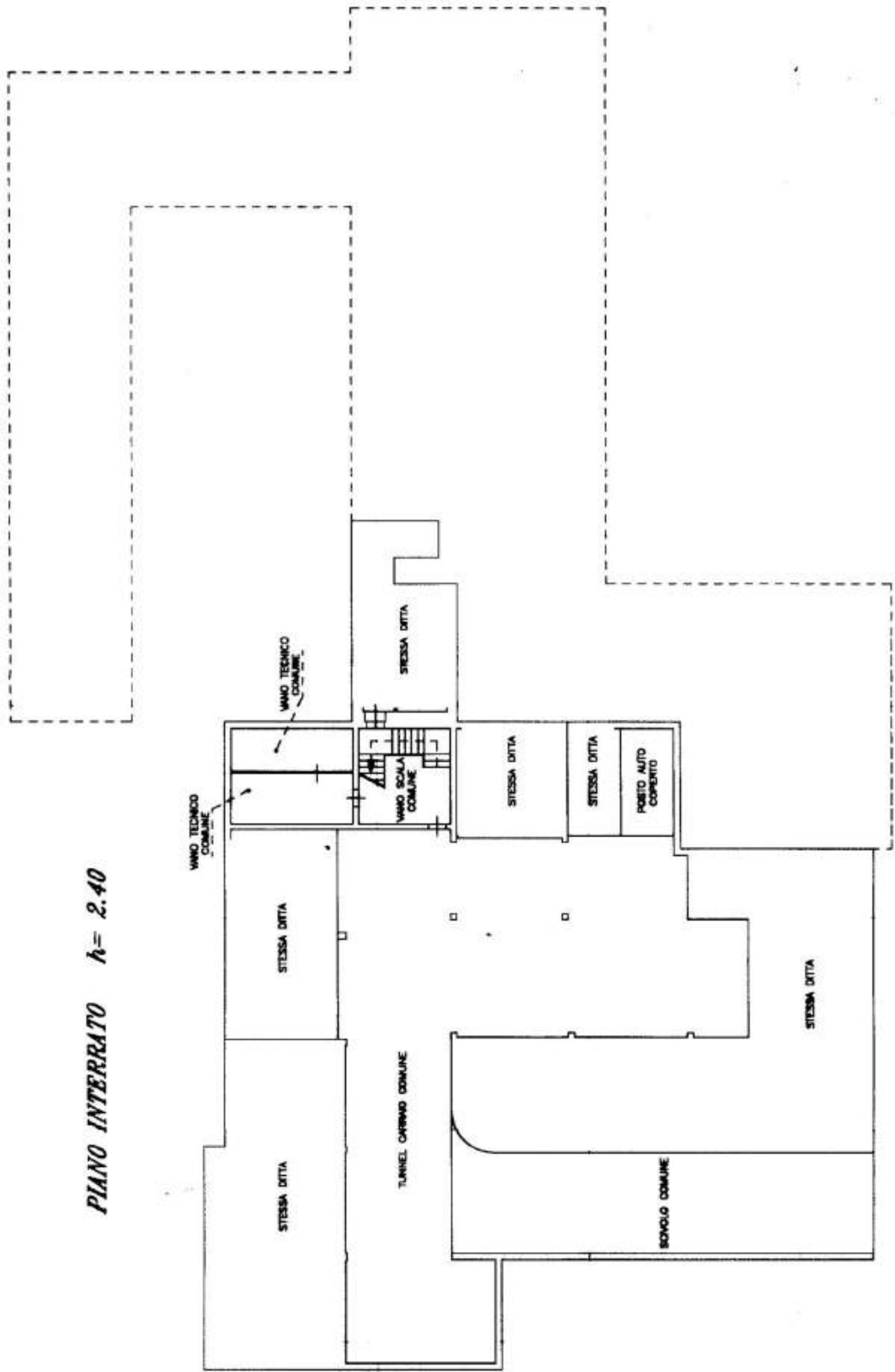
MODALITÀ F. 1/2 F. 1/200

MINISTERO DELLE FINANZE
DIPARTIMENTO DEL TERRITORIO

CATASTO EDILIZIO URBANO (RDL 13-4-1938, n. 652)

Planimetria di u.i.u. in Comune di **BRESCIA** via **BETTOLE** CIV. **71**

MOD. AM (CEU)
LIRE 300



PIANO INTERRATO h= 2.40

Dichiarazione di N.C. Denuncia di variazione

Identificativi catastali/
n. **207 (NCT)** sub. **01 27**

Completata con **Geometra**
(Titolo, cognome e nome)
IOLEA MASSIMO

Iscritto all'albo de **i geometri**
della provincia di **Brescia**
data **Febbraio 2004**

Firma: *[Signature]*