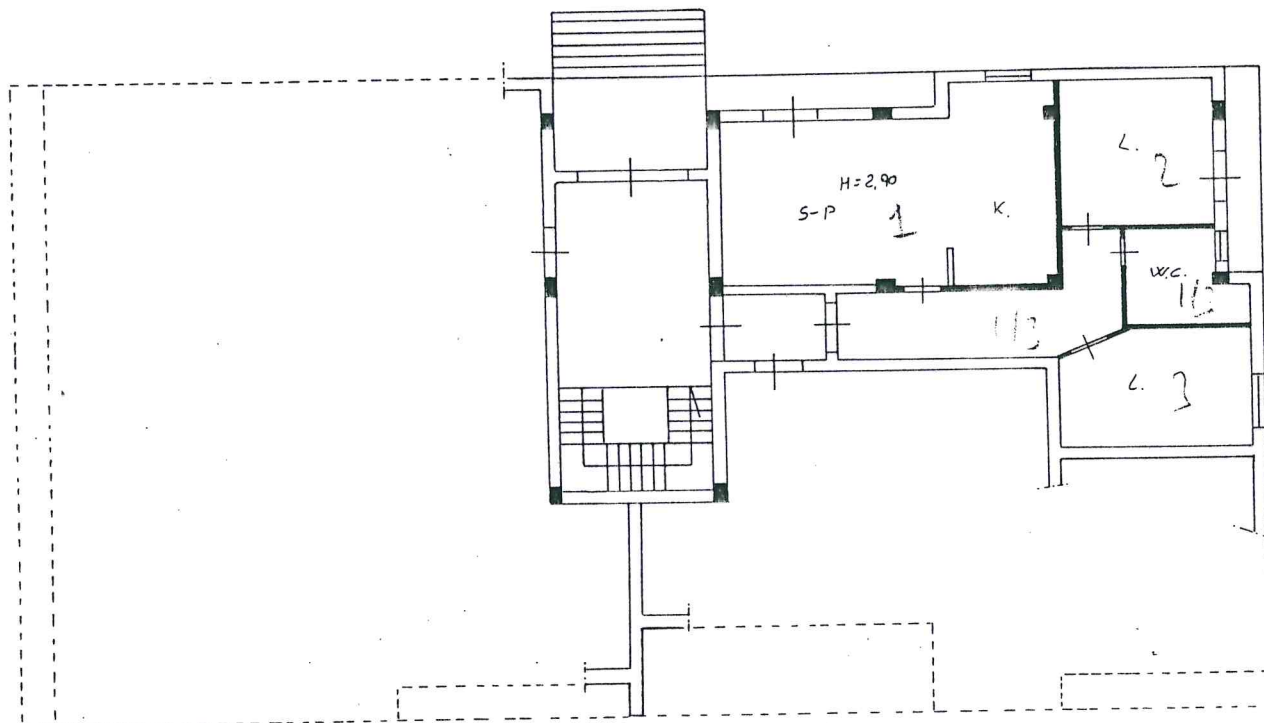




Planimetria di u.i.u. in Comune di Taurana via Petrarca civ. 10

Piano Terra


via Petrarca



stessa ditta

stessa ditta

ORIENTAMENTO



SCALA DI 1:200

Dichiarazione di N.C.
Denuncia di variazione

Compilata dal Geometra
Fortunato Antonio
(Titolo, cognome e nome)
Iscritto all'albo de Geom.
della provincia di Avellino n. 2255
data 27-12-93 Firma Fortunato Antonio



RISERVATO ALL'UFFICIO

Identificativi catastali

F. 10
n. 455 sub. 3



Planimetria di u.i.u. in Comune di Taurano via Petrarca civ. 10

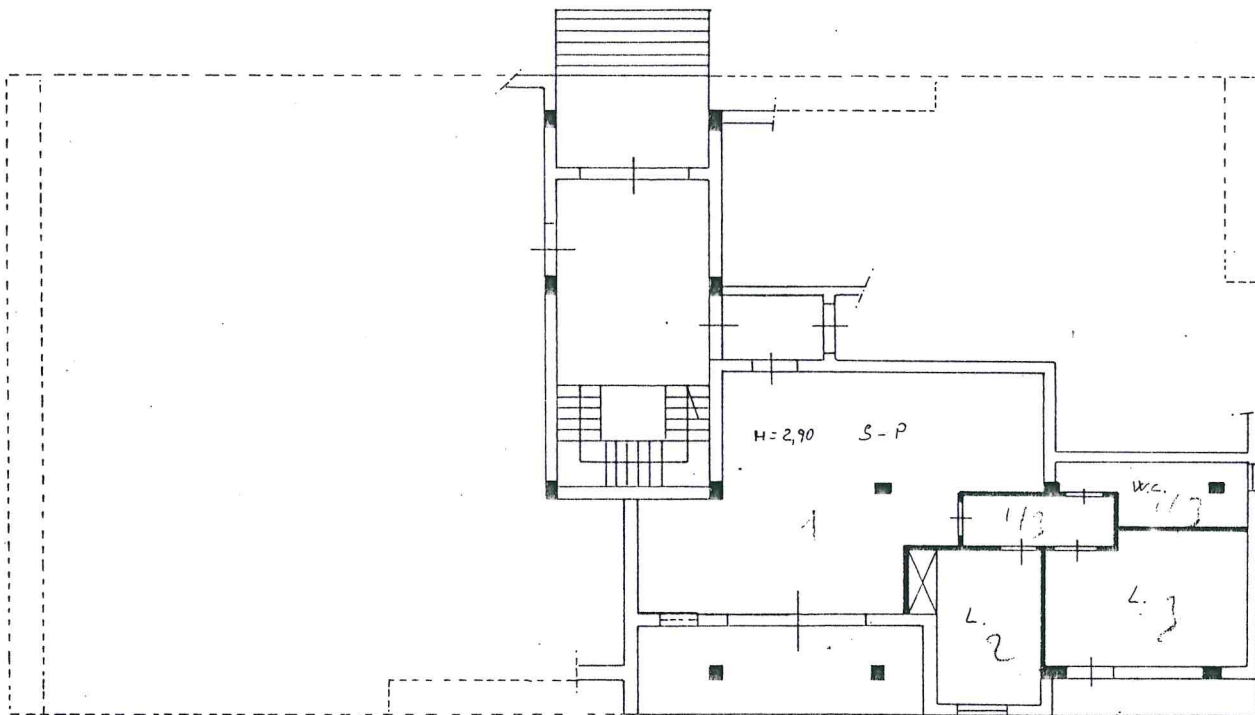
Piano Terra

Via Petrarca


Via Arponi

stessa ditta

stessa ditta



ORIENTAMENTO



SCALA DI 1:200

Dichiarazione di N.C.
Denuncia di variazione

Identificativi catastali
F. 10
n. 455 sub. 4

Compilata dal Geometra
(Titolo, cognome e nome)
Fortunato Antonio
Iscritto all'albo de Geom.
della provincia di Avellino n. 2255
data 27.12.93 Firma Fortunato



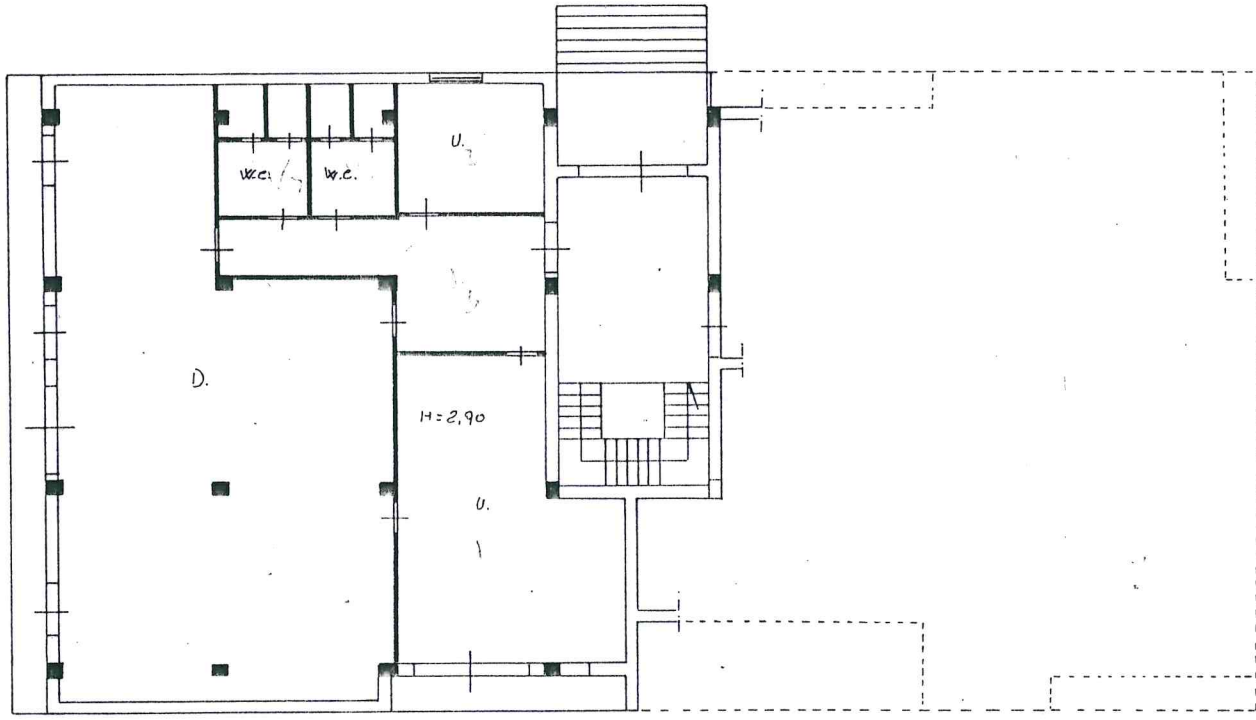
RISERVATO ALL'UFFICIO



Planimetria di u.i.u. in Comune di Taurana via Petrarca civ. 10

Piano Terra

via Petrarca



via Arponi

stessa ditta

stessa ditta

ORIENTAMENTO



SCALA DI 1:200

Dichiarazione di N.C.
Denuncia di variazione

Identificativi catastali
F. 10
n. 465 sub. 5

Compilata dal Geometra
Fortunato Antonio
(Titolo, cognome e nome)
Iscritto all'albo dei Geom.
della provincia di Avellino n. 2255
data 27-12-93 Firma Fortunato

RISERVATO ALL'UFFICIO

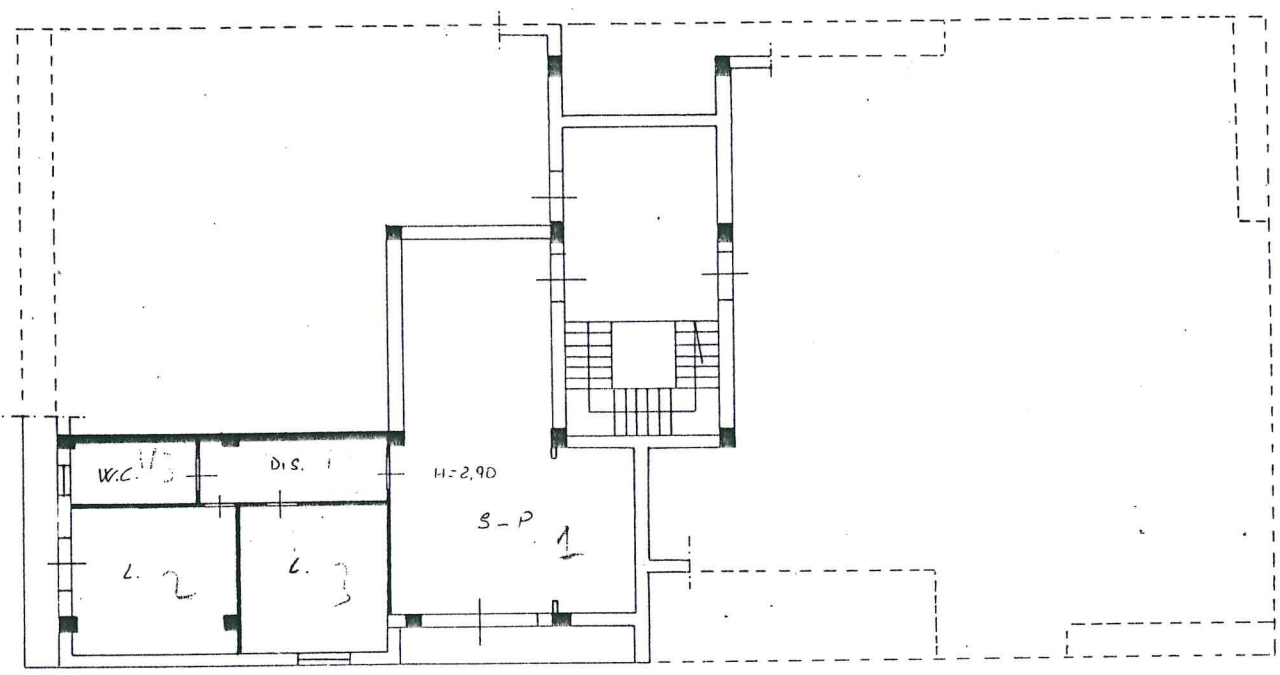




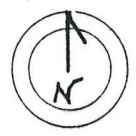
LIRE
500

Planimetria di u.i.u. in Comune di Taurara via Petroreca civ. 10

Primo piano



ORIENTAMENTO



SCALA DI 1:200

Dichiarazione di N.C.
Denuncia di variazione

Identificativi catastali
F. 10
n. 455 sub. 6

Compilata dal Geometra
Fortunato Antonio
(Titolo, cognome e nome)
Iscritto all'albo dei Geom.
della provincia di Avellino n. 2255
data 27-12-93 Firma [Signature]

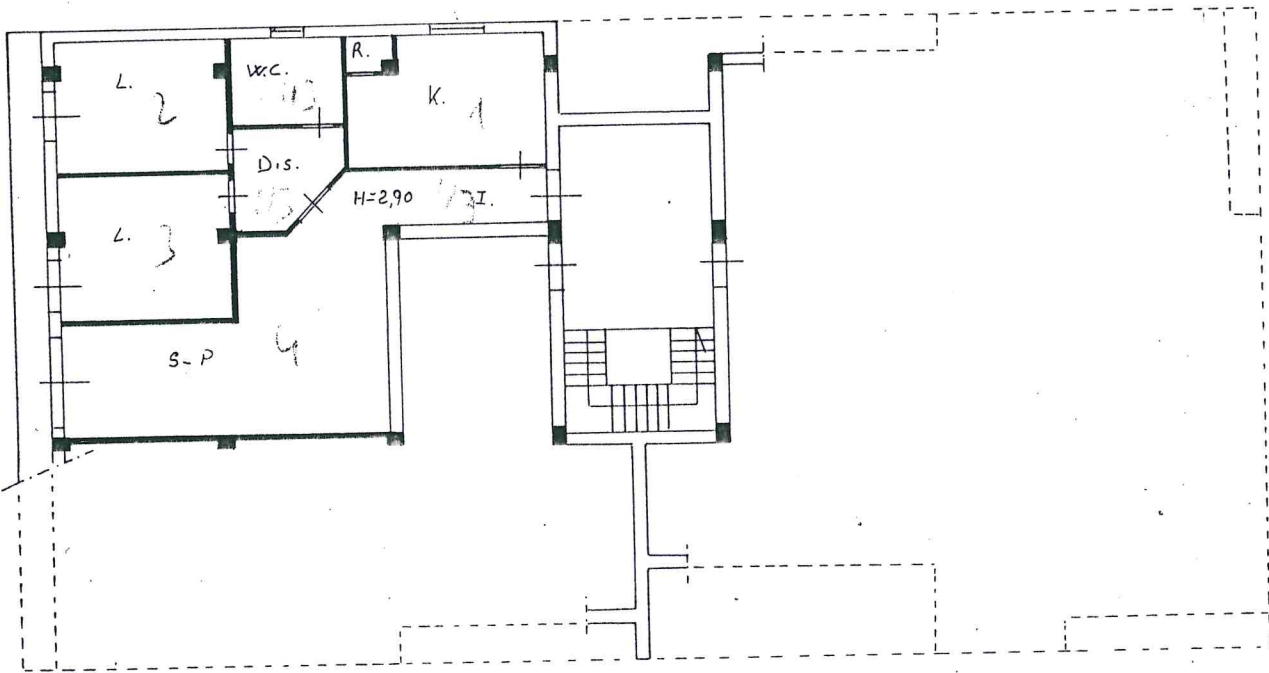


RISERVATO ALL'UFFICIO



Planimetria di u.i.u. in Comune di Taurano via Petrarca civ. 10

Primo piano



ORIENTAMENTO



SCALA DI 1:200

Dichiarazione di N.C.
Denuncia di variazione

Compilata dal Peometra
(Titolo, cognome o nome)
Fortunato Antonio

Identificativi catastali
F. 10
n. 455 sub. 7

Iscritto all'albo dei Geom.
della provincia di Avellino n. 2255
data 27-12-93 Firma Fortunato

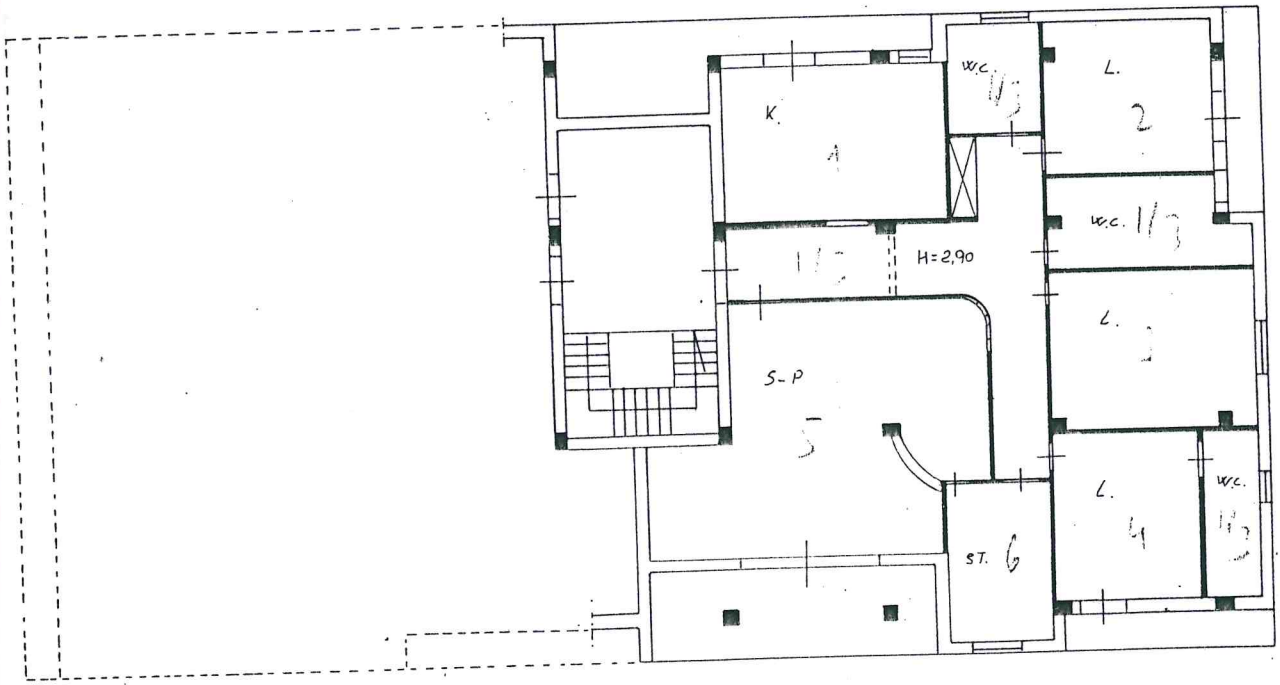


RISERVATO ALL'UFFICIO



Dimensione di u.i.u. in Comune di Taurana via Petrarca civ. 147

Primo piano



ORIENTAMENTO



SCALA DI 1:200

Dichiarazione di N.C.
Denuncia di variazione
Identificativi catastali
F. 10
n. 455 sub. 8

Compilata dal Geometra
(Titolo, cognome e nome)
Fortunato Antonio
Iscritto all'albo dei Geom.
della provincia di Avellino n. 2255
data 22-12-93 Firma Fortunato

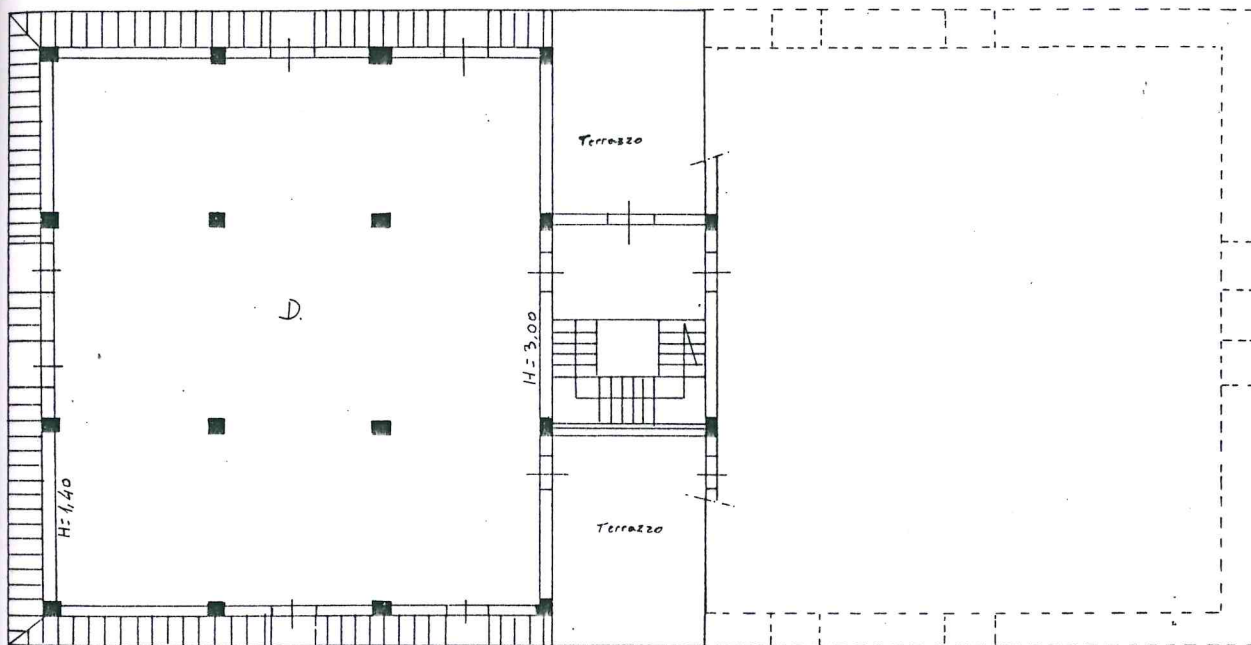
RISERVATO ALL'UFFICIO






Planimetria di u.i.u. in Comune di Taurano via Petrarca civ. 10

Secondo piano



ORIENTAMENTO



SCALA DI 1: 200.

Dichiarazione di N.C.
Denuncia di variazione

Compilata dal Geometra
Fortunato Antonio
(Titolo, cognome e nome)

Iscritto all'albo de' Geom.
della provincia di Avellino n. 2255
data 27-12-93 Firma Fortunato

RISERVATO ALL'UFFICIO

Identificativi catastali
F. 10
n. 455 sub. 9

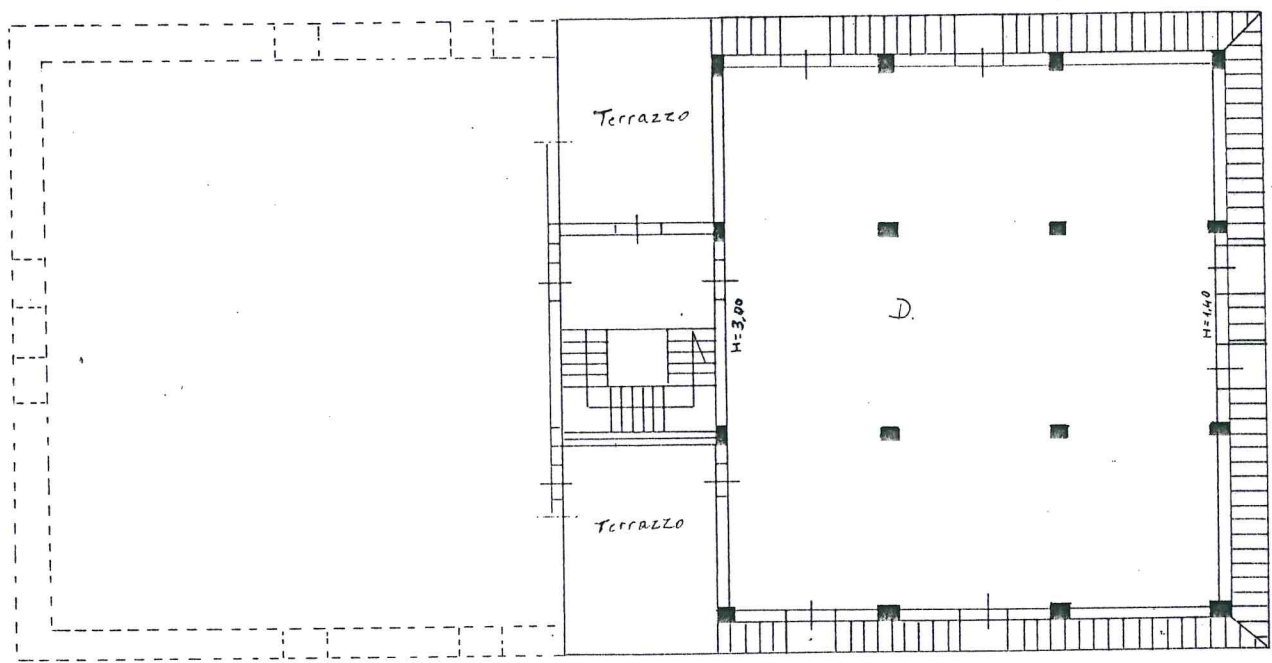




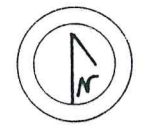
LIRE
500

Planimetria di u.i.u. in Comune di Taurano via Petrarso civ. 10

Secondo Piano



ORIENTAMENTO



SCALA DI 1:200

Dichiarazione di N.C.
Denuncia di variazione

Identificativi catastali
F. 10
n. 457 sub. 10

Compilata dal Geometra
(Titolo, cognome, nome)
Fortunato Antonio
Iscritto all'albo de Geom
della provincia di Avellino n. 2255
data 27-12-93 Firma Fortunato



RISERVATO ALL'UFFICIO

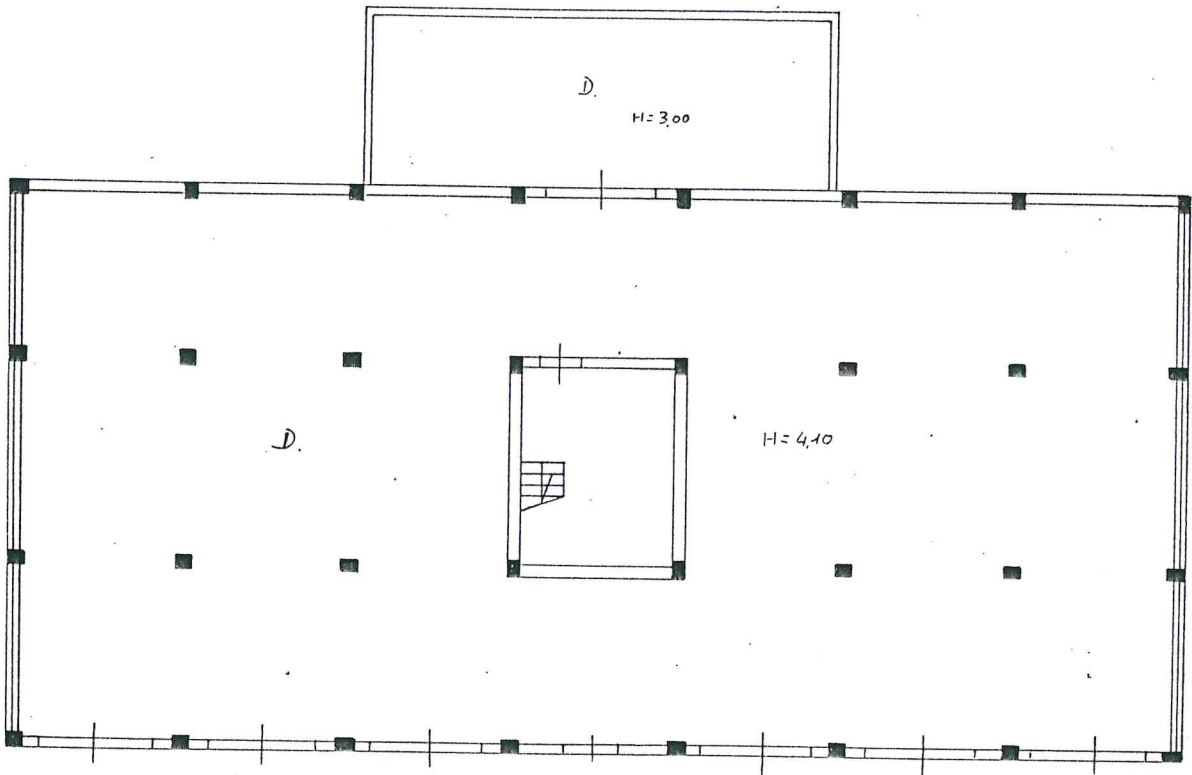


CATASTO EDILIZIO URBANO (RDL 13-4-1939, n. 652)


LIRE
500

Planimetria di u.i.u. in Comune di Taurano via Petrarca civ. 10

Piano Seminterrato



ORIENTAMENTO




SCALA DI 1:200

Dichiarazione di N.C.
Denuncia di variazione

Identificativi catastali
F. 10
n. 455 sub. 11

Compilata dal Geometra
(Titolo, cognome e nome)
Antonio Fortunato
Iscritto all'albo de i. Geom.
della provincia di Avellino n. 2255
data 27-12-93 Firma Fortunato



RISERVATO ALL'UFFICIO