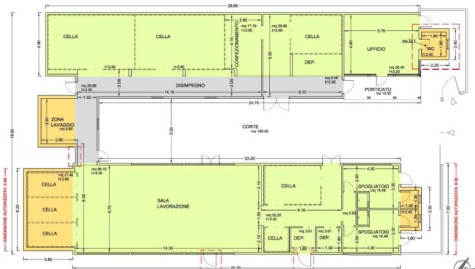


IMMOBILE SITO IN MONTE SAN GIACOMO (SA)
 LOC. TRUSTANO VIA PIETRO NENNI
 RIPORTATO IN CATASTO AL FG. 14 N. 2074

PIANTA PIANO TERRA
 Scala 1:100



LEGGENDA

- CORPO DI FABBRICA PRINCIPALE
 CON STRUTTURA PORTANTE IN FERRO
- CONNETTIVO
- CORPO ACCESSORIO
 IN MURATURA PORTANTE

DIFFORMITA'
 EDILIZIE

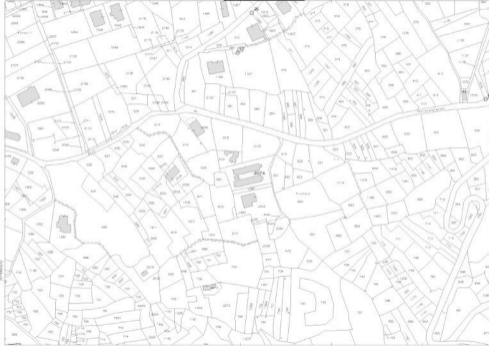
IMMOBILE SITO IN MONTE SAN GIACOMO (SA)
LOC. TRUSTANO VIA PIETRO NENNI
RIPORTATO IN CATASTO AL FG. 14 N. 2074

PIANTA PIANO TERRA
SCALA 1:200



 PUNTI DI VISTA





N-nord

Identificativa Catastali:

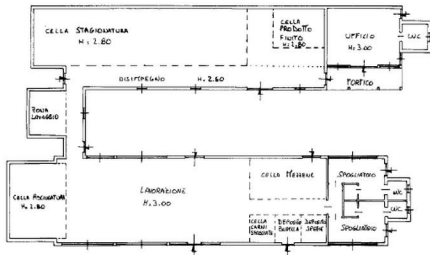
Sezione:
Foglio: 14
Particella: 2074
Subalterno:

Compilata da:
Romano Pietro
Iscritto all'albo:
Geometri

Prov. Salerno N. 3878

Scheda n. 1 Scala 1:200

PIANO TERRA



Catasto dei Fabbricati - Situazione al 17/06/2013 - Comune di MONTE SAN GIACOMO (F518) - < Foglio: 14 - Particella: 2074 - Subalterno: 0 3
VIA PIETRO NENNI SNC piano: T.

Ultima planimetria in atti

Data: 17/06/2013 - n. T305290 - Richiedente: [REDACTED]

Totale schede: 2 - Formato di acquisizione: A4(210x297) - Formato stampa richiesto: A4(210x297)

**Agenzia del Territorio
CATASTO FABBRICATI
Ufficio Provinciale di
Salerno**

Stronizzazione protocollata n. _____

Planimetria di u.i.u. in Comune di Monte San Giacomo

Via Pietro Nenni

civ. SNC

Identificativi Catastali:

Sezione:
Foglio: 14
Particella: 2074
Subalterno:

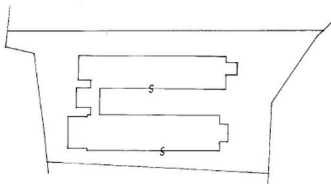
Compilata da:
Romano Pietro

Iscritto all'albo:
Geometri

Prov. Salerno

N. 3878

Scheda n. 2 Scala 1:500



Catasto dei fabbricati - Situazione al 17/06/2013 - Comune di MONTE SAN GIACOMO (FS) 8, p. < Foglio: 14 - Particella: 2074 - Subalterno: 0 >
VIA PIETRO NENNI SNC piano: T;

10 metri

Finalità planimetria in atti

Data: 17/06/2013 - n. T305290 - Richiedente: _____

Totale schede: 2 - Formato di acquisizione: A4(210x297) - Formato stampa richiesto: A4(210x297)