

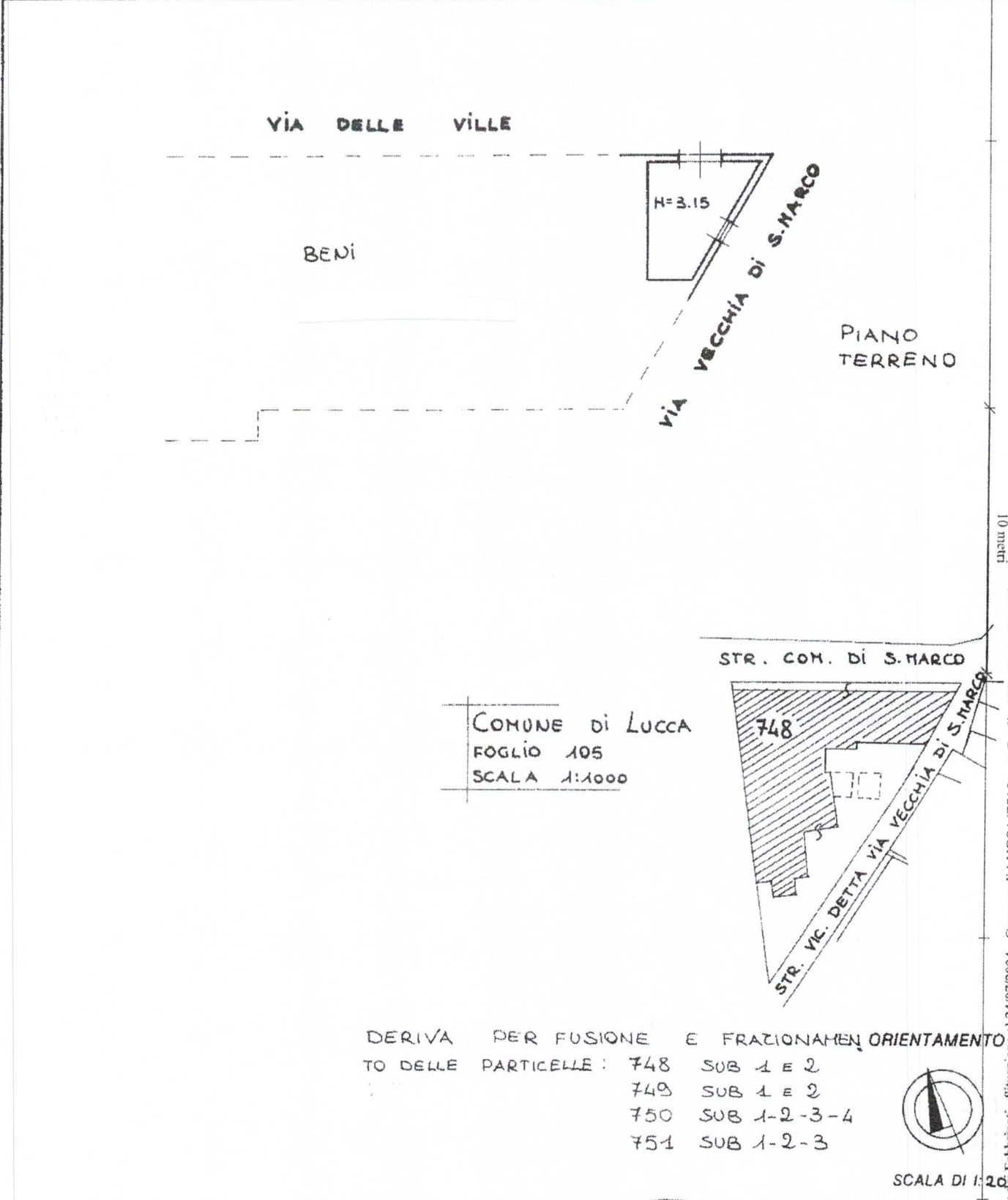
MODULARIO
F. rig. rend 497



MINISTERO DELLE FINANZE
DIREZIONE GENERALE DEL CATASTO E DEI SS TT.EE.
CATASTO EDILIZIO URBANO (RDL 13-4-1939, n. 652)

LIRE
250


Planimetria di u.i.u. in Comune di LUCCA - PROZ. S. MARCO via DELLE VILLE civ. 498



COMUNE DI LUCCA
FOGLIO 105
SCALA 1:1000

DERIVA PER FUSIONE E FRAZIONAMENTO ORIENTAMENTO DELLE PARTICELLE:


748	SUB 1 E 2
749	SUB 1 E 2
750	SUB 1-2-3-4
751	SUB 1-2-3



SCALA DI 1:200

Dichiarazione di N.C.
 Denuncia di variazione
 Data presentazione: 24/07/2024
 Foglio: 105
 n. 748 sub 3

Compilata dal **GEOMETRA**
 (Titolo, cognome e nome)
CIUCCI MICHELE
 della provincia di **LUCCA**
 data **29.11.1997**



RISERVATO ALL'UFFICIO

Catasto di Fabbricati - Situazione al 24/07/2024 - Comune di LUCCA(E715) - < Foglio 105 - Particella 748 - Subalterno 3 >
VIA DEI CANTIERI 400 B. 50101