

**Agenzia del Territorio
CATASTO FABBRICATI
Ufficio Provinciale di**

Dichiarazione protocollo n. 000127600 del 29/04/2002

Planimetria di u.i.u. in Comune di Marostica - Marostica

Via Monte Pertica

civ. 5

Identificativi Catastali:

Sezione:

Foglio: 9

Particella: 1798

Subalterno: 7

Compilata da:

Venezian Maurizio

Iscritto all'albo:

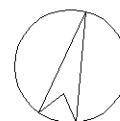
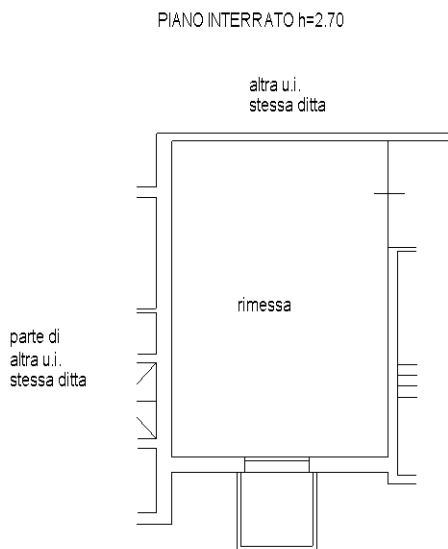
Geometri

Prov. Vicenza

N. 719

Scheda n. 1

Scala 1:200



Ultima planimetria in atti

**Agenzia del Territorio
CATASTO FABBRICATI
Ufficio Provinciale di**

Dichiarazione protocollo n. 000127600 del 29/04/2002

Planimetria di u.i.u. in Comune di Marostica - Marostica

Via Monte Pertica

civ. 3/4

Identificativi Catastali:

Sezione:

Foglio: 9

Particella: 1798

Subalterno: 31

Compilata da:

Venezian Maurizio

Iscritto all'albo:

Geometri

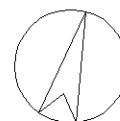
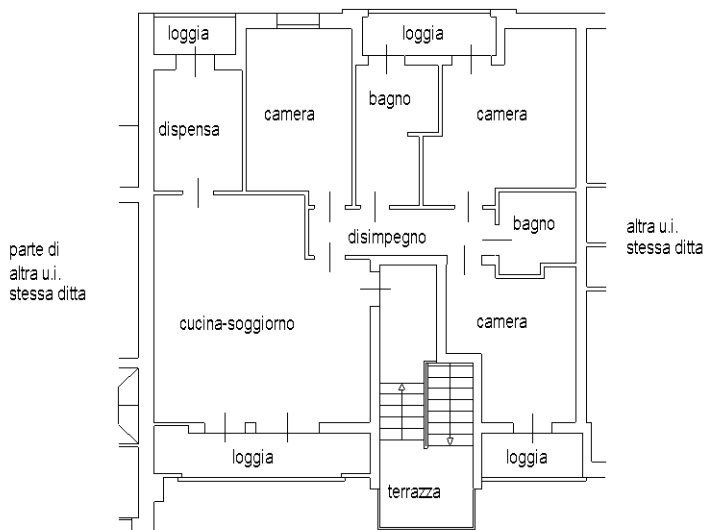
Prov. Vicenza

N. 719

Scheda n. 1

Scala 1:200

PIANO PRIMO h=2.70



Ultima planimetria in atti

Catato dei Fabbricati - Situazione al 25/06/2023 - Comune di MAROSTICA(E970Q) - < Foglio 9 - Particella 1798 - Subalterno 31 >
VIA MONTE PERTICA n. 3/4 Piano 1