


Comune di Isili

S.S. N° 128, civ. 10-24

Legenda

 SS 128 Centrale Sarda, civ. 10-24



Google Earth

200 m





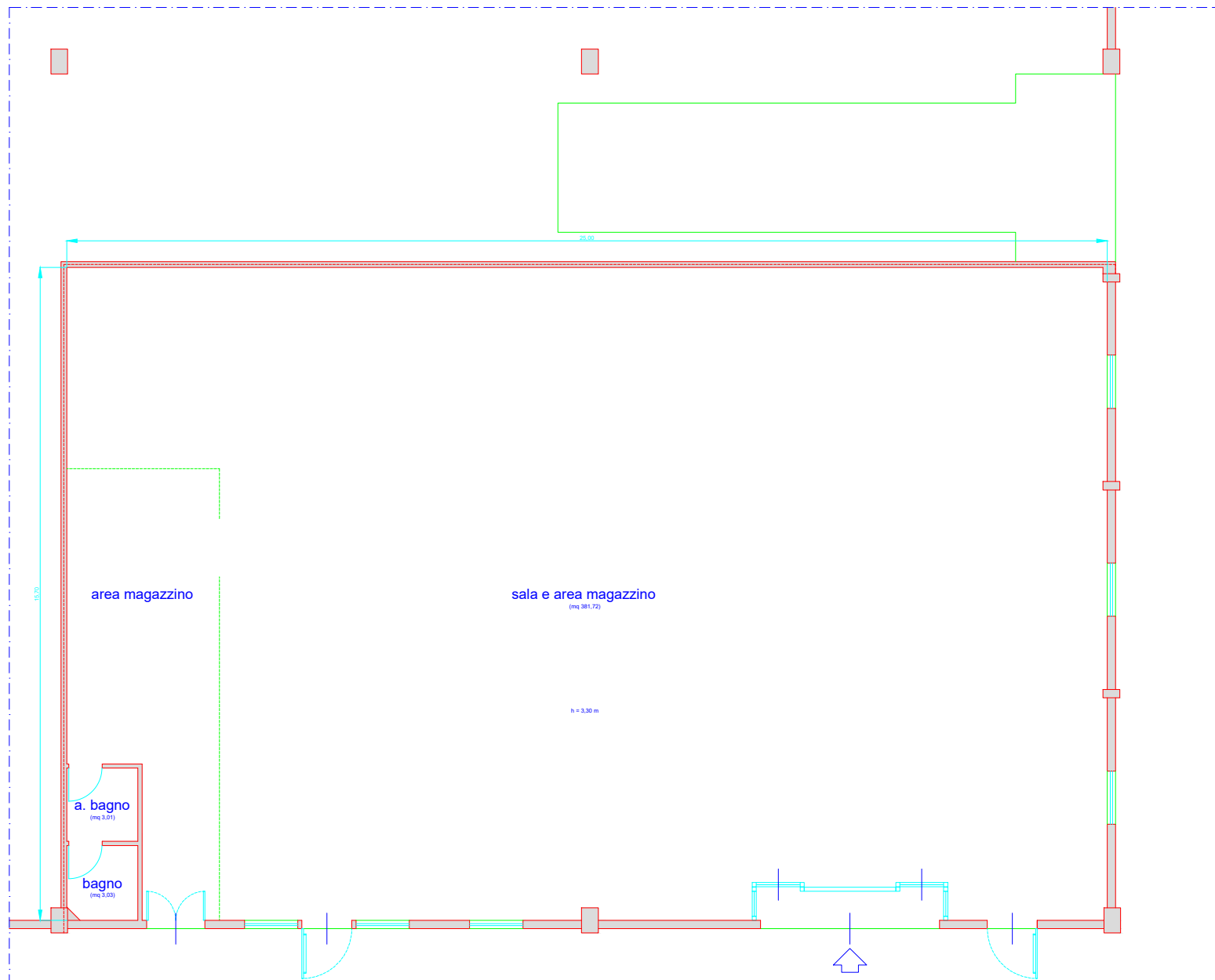
N=-29400

E=0

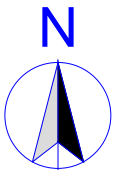
Firmato Da: ANDREA MARIO LOSTIA Emesso Da: ARUBAPEC EU QUALIFIED CERTIFICATES CA G1 Serial#: 11bff199608864a842d2ef6cdb782d0a

1 Particella: 916

Comune: (NU) ISILI
Foglio: 41
Scala originale: 1:2000
Dimensione cornice: 534.001 x 378.000 metProtocollo pratica T401312/2024
6-Mag-2024 19:33:22



Foglio 41 - Part. 916 - Sub. 8 - P. T. - S.S. N° 128, civ. 10-24 - Pianta, Sc. 1:100

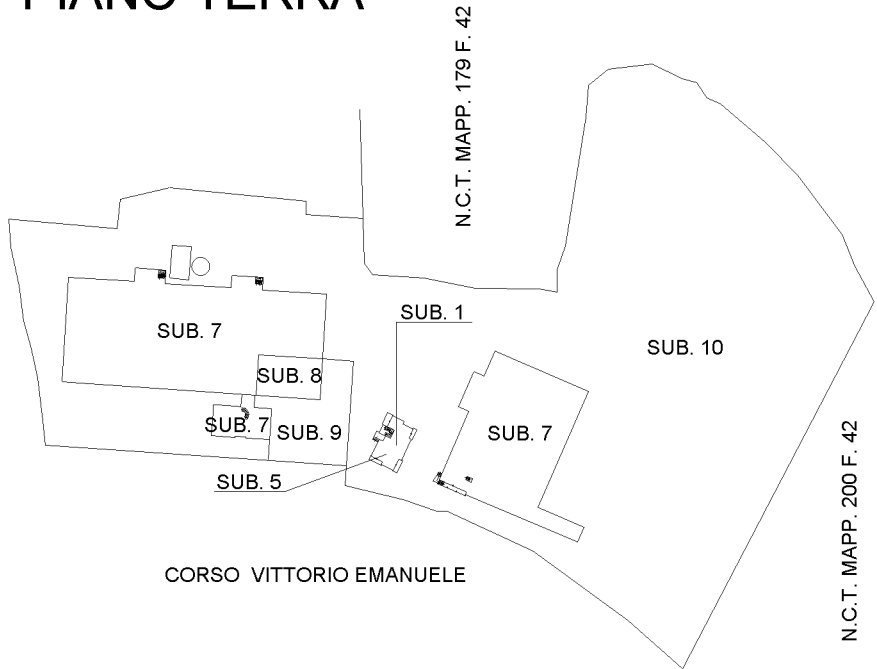


ELABORATO PLANIMETRICO		Compilato da: Demuru Ignazio	Iscritto all'albo: Geometri	Prov. Nuoro	N. 00734
Comune di Isili	Sezione:	Foglio: 41	Particella: 916	Prot. n. 09/12/2016	del
Dimostrazione grafica dei subalterni			Tipo Mappale n.	del	Scala 1 : 2000

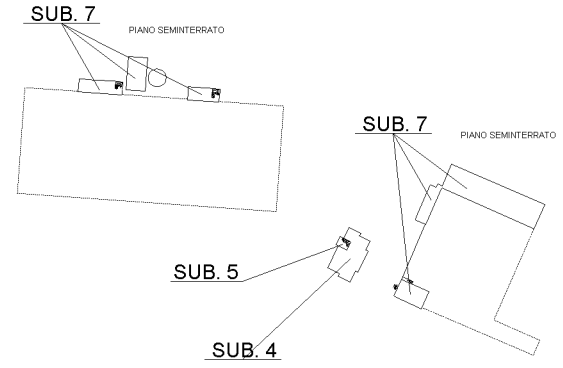
Ultima planimetria
 Agenzia delle Entrate
CATASTO FABBRICATI
 Ufficio provinciale di Nuoro

Data: 06/05/2024 - Richiedente: Telematico
 T402273 - Richiedente: Telematico
 Formato di acquisizione: A3(297x420) - Formato stampa richiesto: A4(210x297) - Fattore di scala non utilizzabile

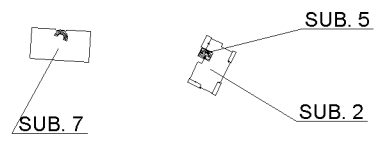
PIANO TERRA



PIANO SEMINTERRATO



PIANO PRIMO



PIANO SECONDO

