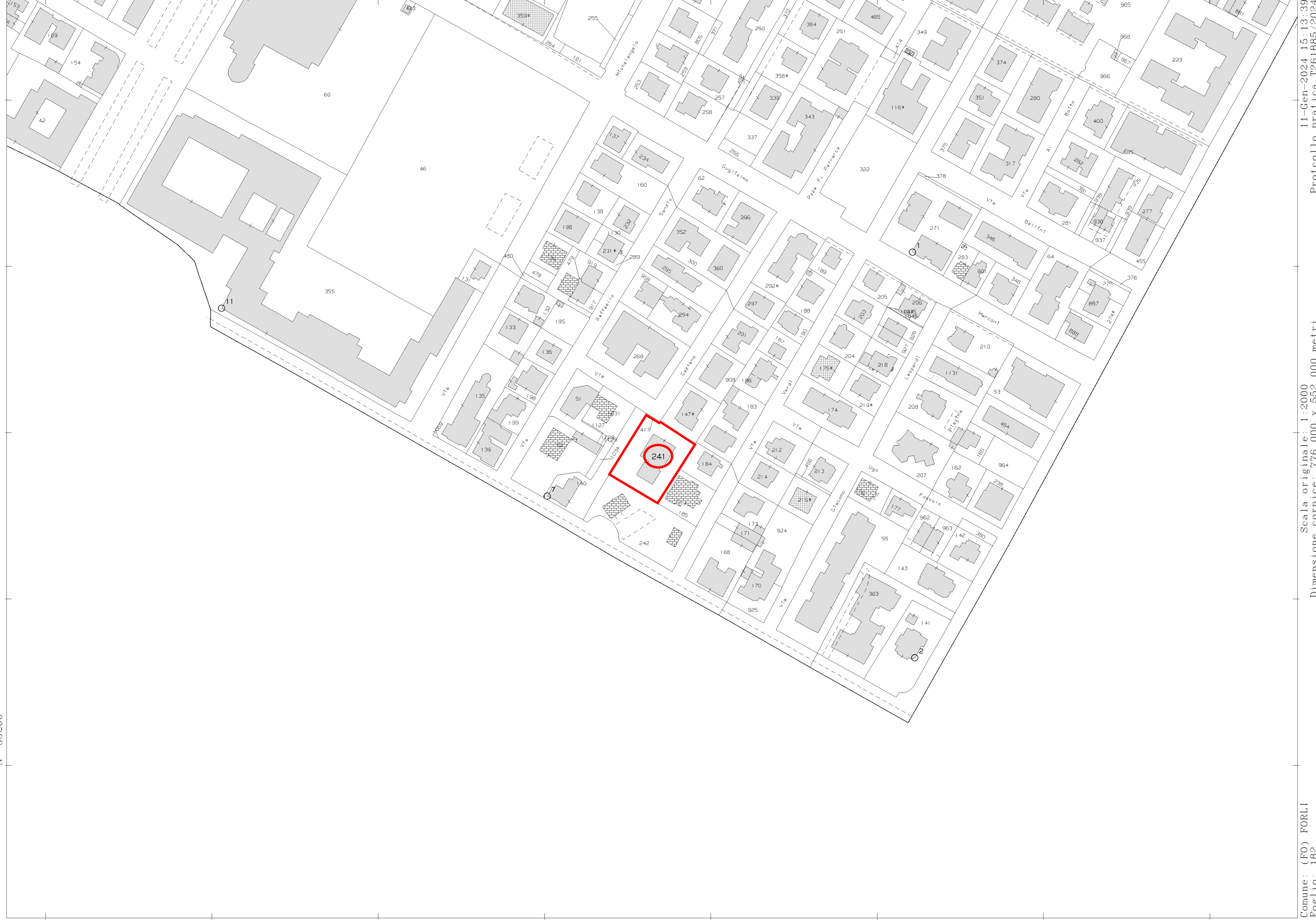


ALLEGATO 1

Documentazione
catastale

PLANIMETRIE



N=-35200

E=23700

1 Particella: 241

643
MODULARIO
F. - Cat. S. T. - 218



MINISTERO DELLE FINANZE
DIREZIONE GENERALE DEL CATASTO E DEI SERVIZI TECNICI ERARIALI

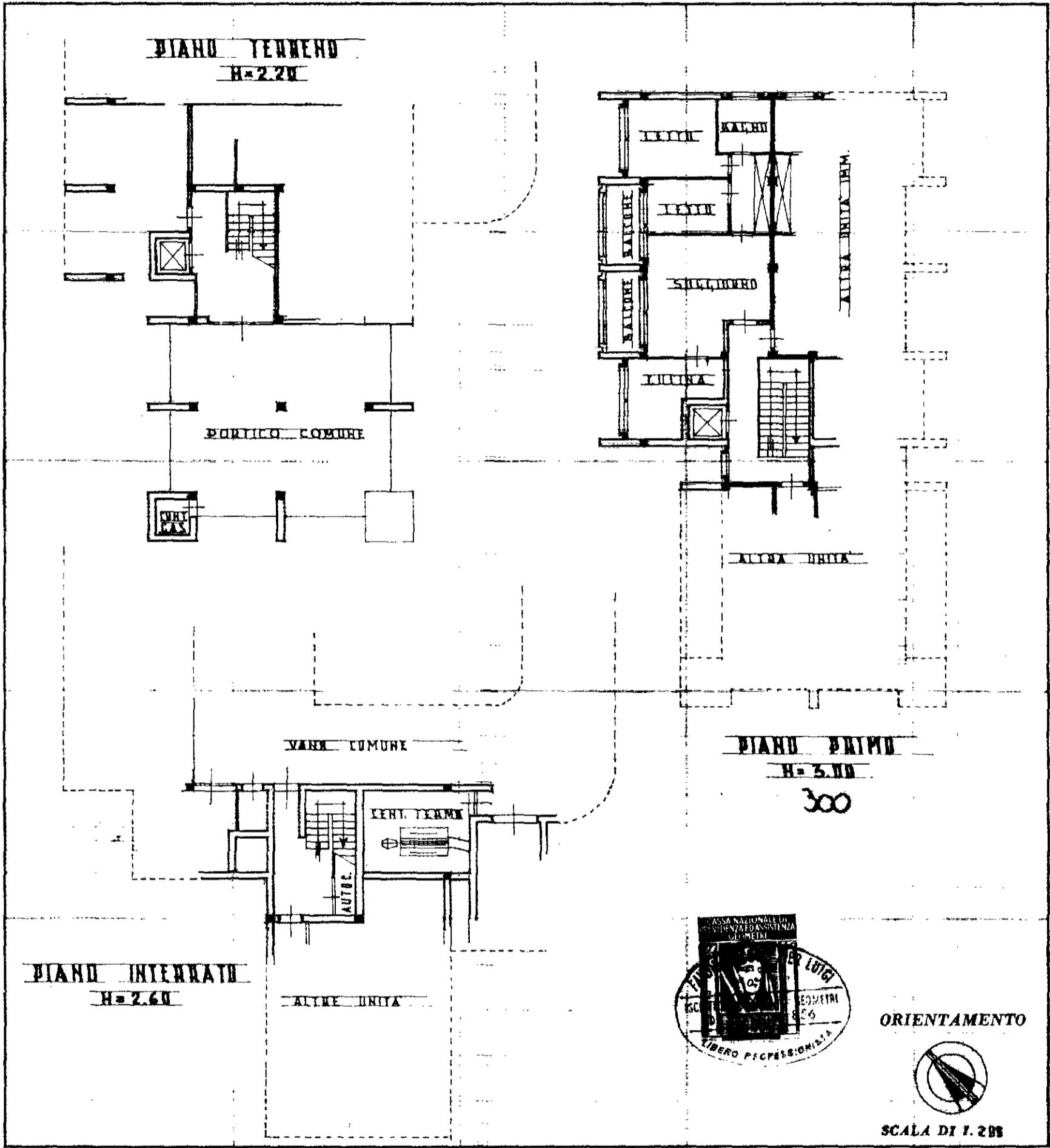
MOD. B (Nuovo Catasto Edilizio Urbano)

Lire
15

64 NUOVO CATASTO EDILIZIO URBANO

(R. DECRETO-LEGGE 13 APRILE 1939, N. 652)

Planimetria dell'immobile situato nel Comune di **FORLÌ** Via **DONIZETTI - VIALE ROMA**
Ditta **AZETA S.r.l.** con sede in Forlì
Allegata alla dichiarazione presentata all'Ufficio Tecnico Erariale di **FORLÌ**



SPAZIO RISERVATO PER LE ANNOTAZIONI D'UFFICIO

DATA	13 MAR. 1975	<table border="1"> <tr><td>182</td></tr> <tr><td>241</td></tr> <tr><td>15</td></tr> </table>	182	241	15
182					
241					
15					
PROT. N°	271				

Compilata dal **geom. Pier Luigi Miccoli**
(Titolo, nome e cognome del tecnico)
Iscritto all'Albo dei **geometri n° 856**
della Provincia di **Forlì**
DATA **20 FEB. 1975**
Firma: **Pier Luigi Miccoli**

MODULARIO
F. - Cat. S. T. - 315



MINISTERO DELLE FINANZE
DIREZIONE GENERALE DEL CATASTO E DEI SERVIZI TECNICI ERARIALI

MOD. B (Nuovo Catasto Edilizio Urbano)

Lire
15

59

NUOVO CATASTO EDILIZIO URBANO

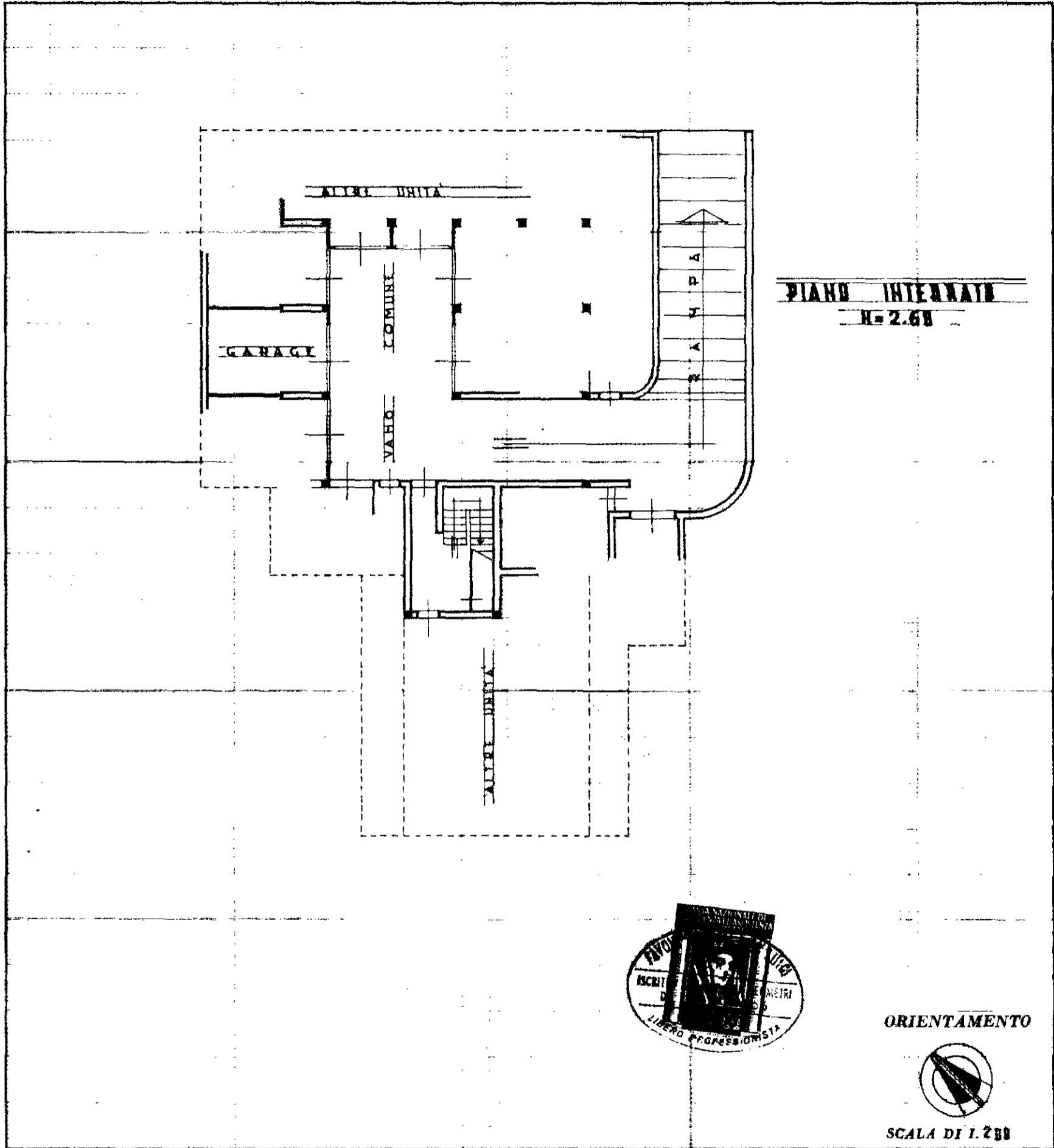
(R. DECRETO-LEGGE 13 APRILE 1939, N. 642)

Planimetria dell'immobile situato nel Comune di FORLÌ

Via DONIZETTI - VIALE ROMA

Ditta "AZETA" S.r.l. con sede in Forlì

Allegata alla dichiarazione presentata all'Ufficio Tecnico Erariale di FORLÌ



SPAZIO RISERVATO PER LE ANNOTAZIONI D'UFFICIO

DATA	13 MAR. 1975				
PROT. N°	111				
	<table border="1"> <tr><td>NUOVO</td></tr> <tr><td>182</td></tr> <tr><td>241</td></tr> <tr><td>5</td></tr> </table>	NUOVO	182	241	5
NUOVO					
182					
241					
5					

Compilata dal geom. Pier Luigi Miccoli
(Titolo, nome e cognome del tecnico)

Iscritto all'Albo dei geometri n° 856
della Provincia di Forlì

DATA 20 FEB. 1975

Firma: Pier Luigi Miccoli