

**Agenzia del Territorio
CATASTO FABBRICATI
Ufficio Provinciale di
Firenze**

Dichiarazione protocollo n. 000259910 del 09/08/2002

Planimetria di u.i.u. in Comune di Sesto Fiorentino

Viale Ariosto

civ. 228

Identificativi Catastali:

Sezione:

Foglio: 52

Particella: 732

Subalterno: 524

Compilata da:

Periccioli Guido

Iscritto all'albo:

Geometri

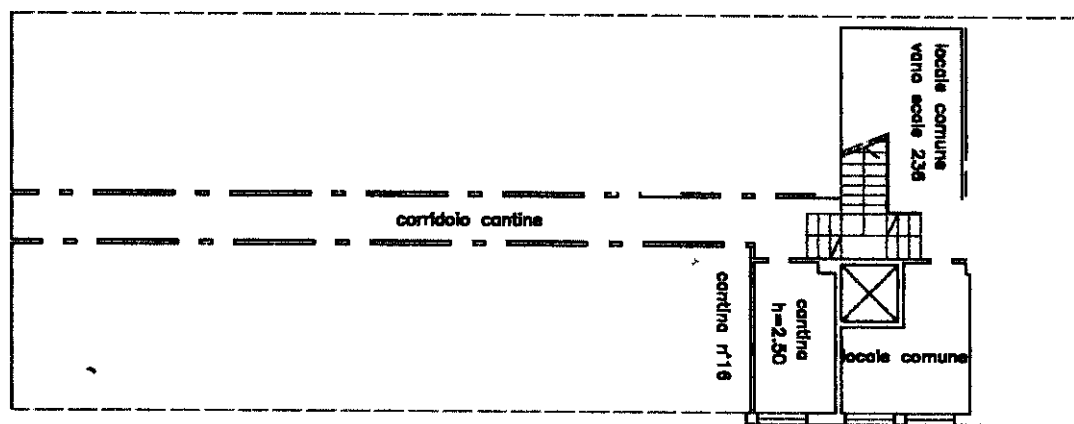
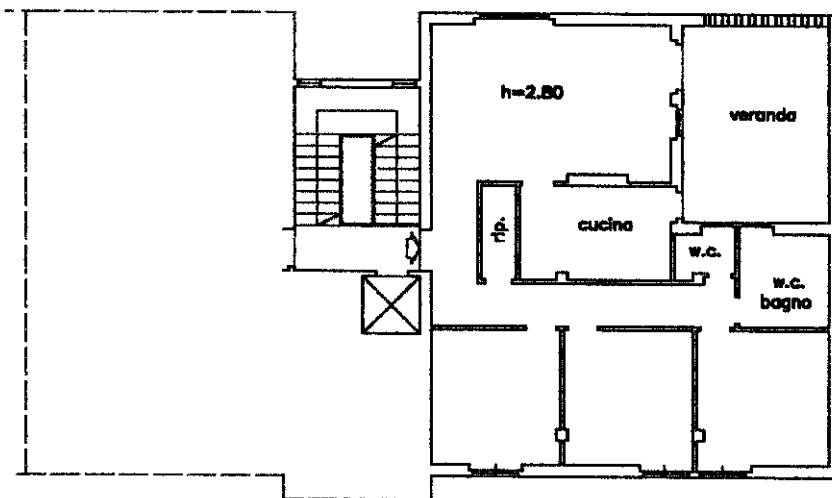
Prov. Firenze

N. 2904


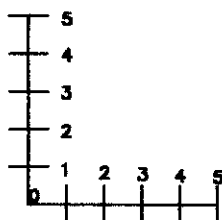
Scheda n. 1

Scala 1:200

piano
quinto



piano
seminterrato
cantina n°15



Ultima planimetria in atti

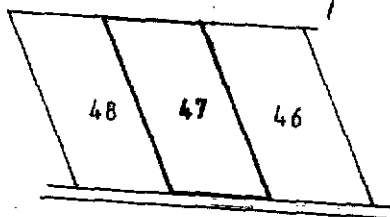




CATASTO EDILIZIO URBANO (RDL 13-4-1939, n. 652)

Planimetria di u.i.u. in Comune di **SESTO FIORENTINO** via **LE LAROSE** - POSTO AUTO n. **47** ci

PASSAGGIO COMUNE



Nota: ultima planimetria e Zonas della Base - P.Y.

mau 01
Catasto di abbricati - Situazione 24/10/2020 - Comune di SESTO FIORENTINO (1684) - Foglio: 52 - Particella: 740 - Subalterno: 48 >
GODAR FROSIN
22 marzo 2003 Serial#: 19afe4217e130837e6801b5402e29fd1
Firma

Ultima planimetria in atti 740


Dichiarazione di N.C.
 Denuncia di variazione

Identificativi catastali
 F. 52
 n. 740 sub. 48

Compilata dal **GEOMETRA**
GAMBERONI FRANCO
(Titolo cognome nome)

Isritto all'albo de **1 GEOMETRI**
 della provincia di **GENOVA** 925

data 9.4.92 Firma *[Signature]*



RISERVATO ALL'UFFICIO

1992