

MODULARIO
F. ig. rend. 497



MINISTERO DELLE FINANZE

DIREZIONE GENERALE DEL CATASTO E DEI SISTEMI

CATASTO EDILIZIO URBANO (RDL 13-4-1939, n. 652)

MOD. BN (CEU)

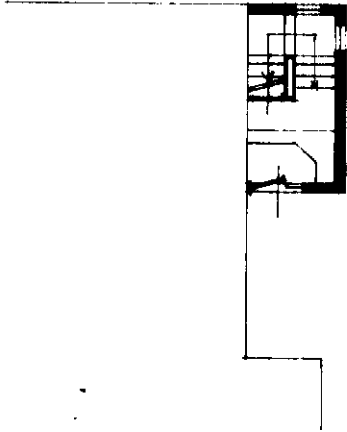
LIRE
250

Planimetria di u.i.u. in Comune di **VIMERCATE**

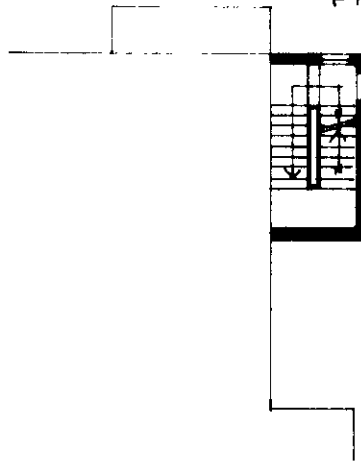
via **FRATELLI BANDIERA**

CIV. **2**

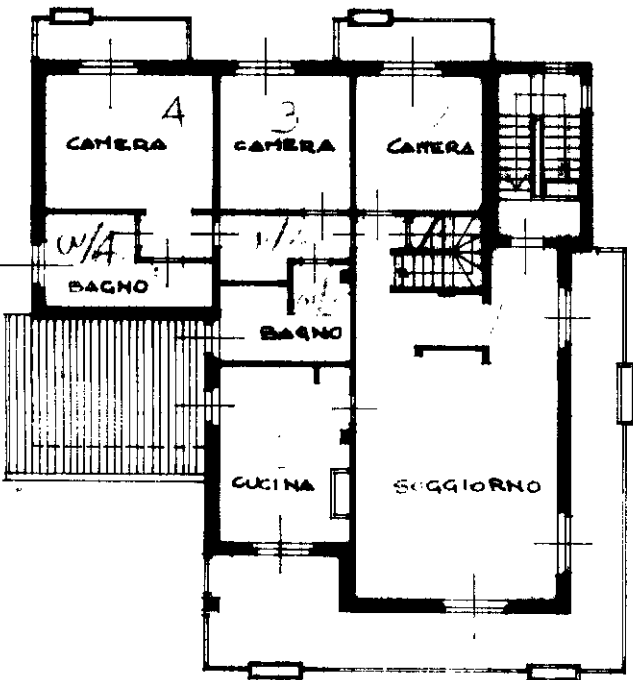
PIANO TERRA



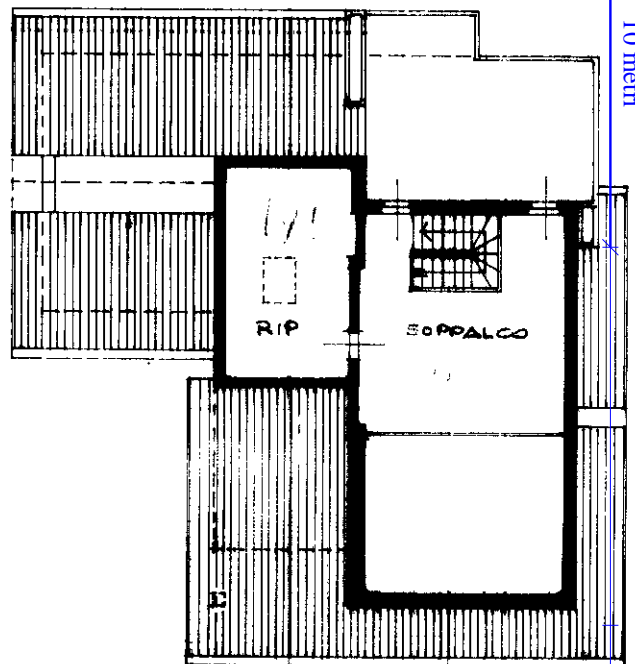
PIANO PRIMO



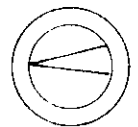
PIANO SECONDO H=2.80



PIANO SOTTOTETTO H=2.30



ORIENTAMENTO



SCALA DI 1:200

Dichiarazione di N.C.
Denuncia di variazione:
Ultima planimetria in atti

Compilata dal **dott. ing. ANGIOLINI**
(Titolo cognome e nome)
ALBERTO

RESERVATO ALL'UFFICIO

Data presentazione: 28/07/1989 - Data: 09/01/2022 - n. T1907 - Richiedente: PLDDNT67E71G478M

Totale schede: 4 - Formato di acquisizione: A4(210x297) - Formato stampa: A4(210x297)

n. 121 sub. 3

data _____ Firma *Alberto Angiolini*

Catasto dei Fabbricati - Situazione al 09/01/2022 - Comune di VIMERCATE (M052) - Foglio: 28 - Particella: 121 - Subalterno: 3 >
VIA FRATELLI BANDIERA n. 2 piano: 2-3;

nome - numero poligrafico e carta dello Stato - P.V.