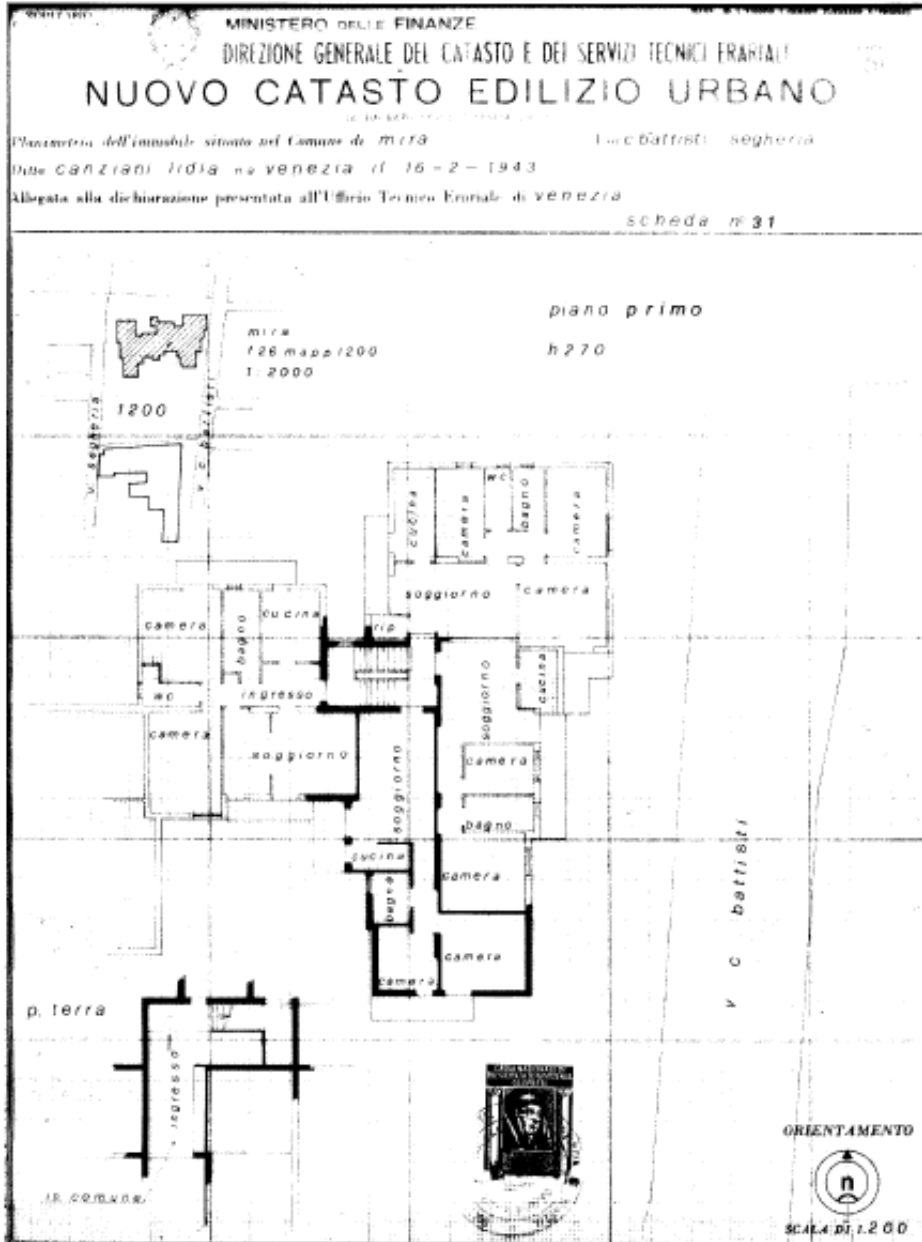


All. L1 03c Planimetrie catastali **Fig. 26 Particella 1200 sub 29 e sub 48**

Data presentazione: 25/05/1978 - Data: 21/11/2020 - n. T63200 - Richiedente: VRGFNC55C49C632M



SPAZIO RISERVATO PER LE ANNOTAZIONI D'UFFICIO

DATA	
PROT. N°	<b>981</b>
	<b>26</b> <b>1200</b> <b>29</b>

Compilata dal *geometra*  
*franco balello*  
(Firma, nome e cognome del tecnico)  
Iscritto all'Albo dei *geometri*  
della Provincia di *Venezia*  
data 18 - 5 - 1978  
Firma: *[Signature]*

Catasto dei Fabbricati - Situazione al 21/11/2020 - Comune di MIRA (F229) - < Foglio: 26 - Particella: 1200 - Subalterno: 29 >  
VIA CESARE BATTISTI piano: 1;

Ultima planimetria in atti

Data presentazione: 25/05/1978 - Data: 21/11/2020 - n. T63200 - Richiedente: VRGFNC55C49C632M  
Totale schede: 1 - Formato di acquisizione: A3(297x420) - Formato stampa richiesto: A4(210x297)

Data presentazione: 25/05/1978 - Data: 21/11/2020 - n. T79150 - Richiedente: VRGFNC55C49C632M

MINISTERO DELLE FINANZE



DIREZIONE GENERALE DEL CATASTO E DEI SERVIZI TECNICI ERARIALI

Min. B (Nuovo Catasto Edilizio Urbano)

# NUOVO CATASTO EDILIZIO URBANO

Lire 20

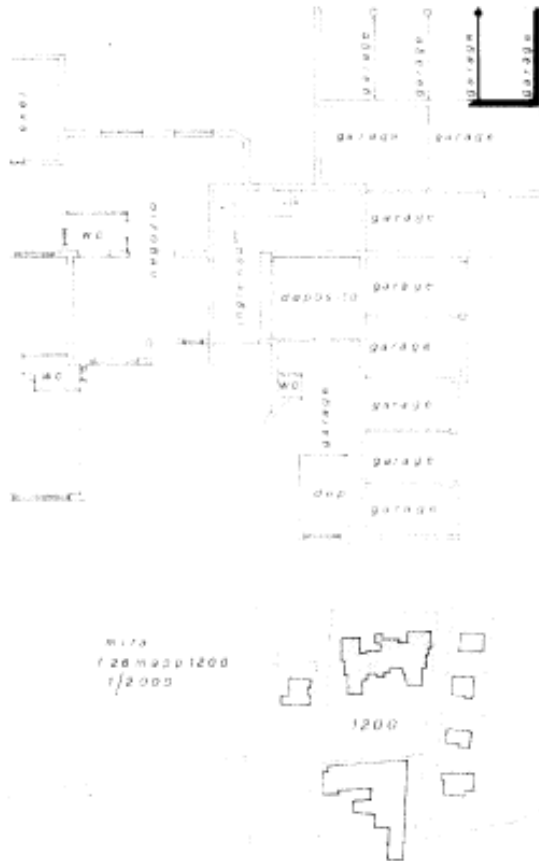
Planimetria dell'immobile situato nel Comune di MIRA (Prov. di Venezia) - I. n. c. battisti - segheria

Ditta canziani lidia - via venezia n. 26 - 2 - 1943

Allegata alla dichiarazione presentata all'Ufficio Tecnico Erariale di VENEZIA

scheda n° 4

p1  
h 210



MIRA  
120/000/1200  
1/2000

1200

V. C. battisti



ORIENTAMENTO



SCALA DI 1:200

SPAZIO RISERVATO PER LE ANNOTAZIONI IN OFFICIO

DATA  
PROG. N°

95%

26  
1200  
48

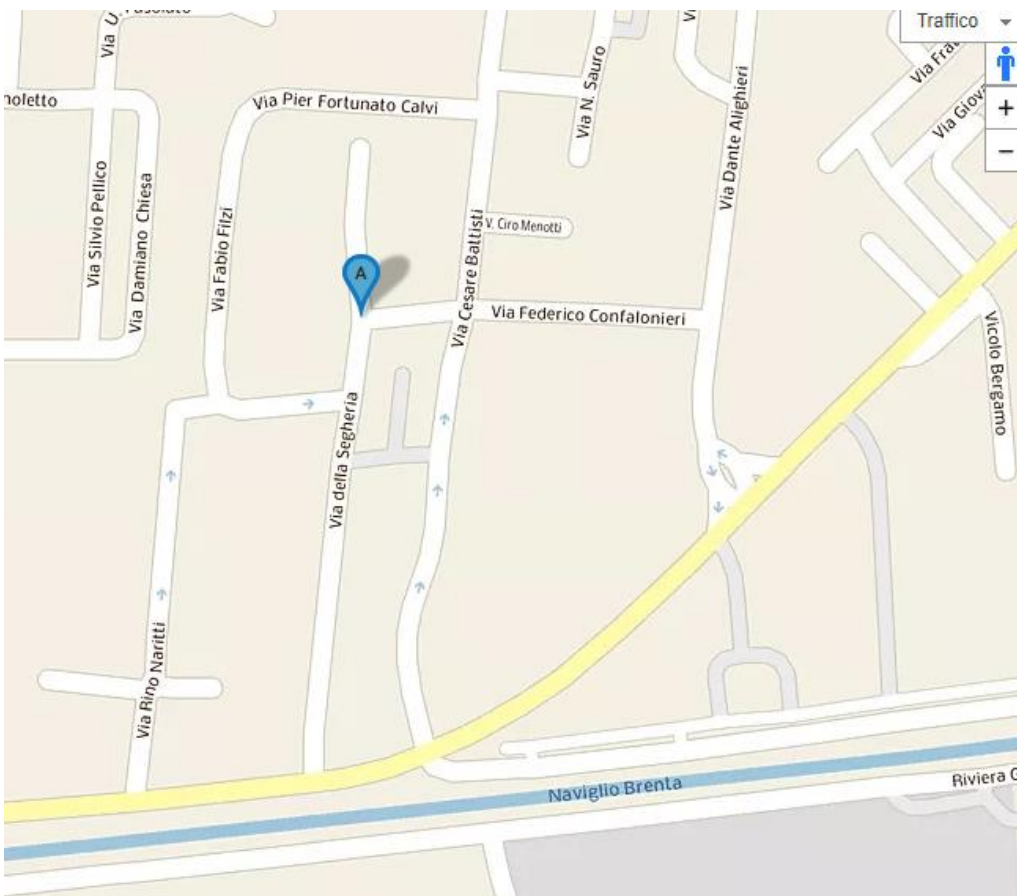
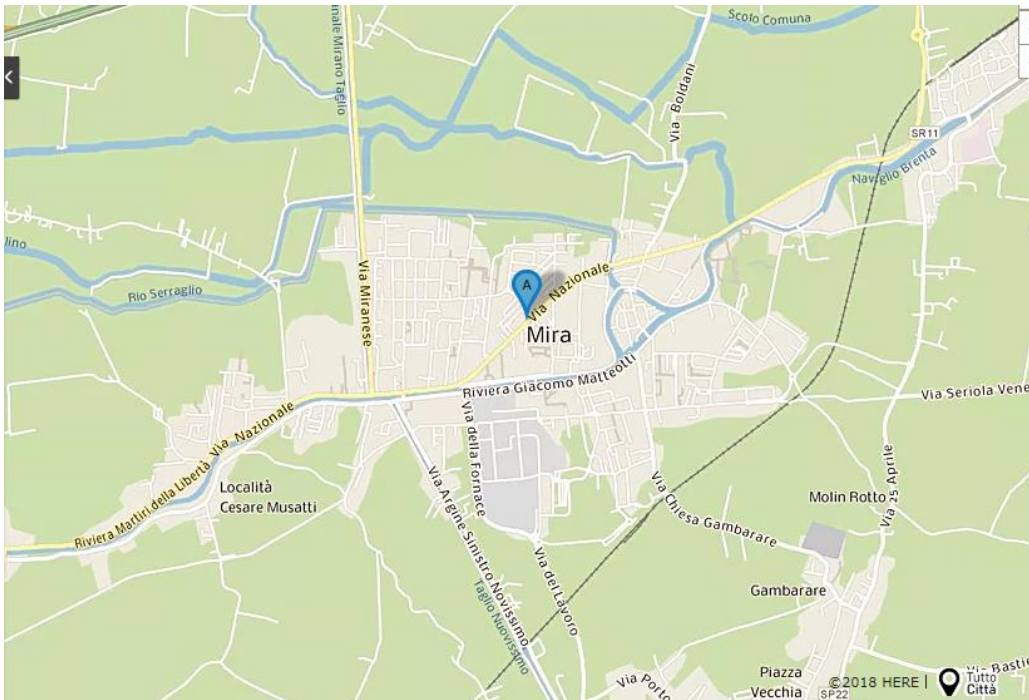
Foglio del geometra  
franco balello  
Iscritto all'Albo dei geometri  
della Provincia di Venezia  
dal 18 - 5 - 1978  
Firma

Ultima planimetria in atti

Data presentazione: 25/05/1978 - Data: 21/11/2020 - n. T79150 - Richiedente: VRGFNC55C49C632M  
Totale schede: 1 - Formato di acquisizione: A3(297x420) - Formato stampa richiesto: A4(210x297)


Catasto dei Fabbricati - Situazione al 21/11/2020 - Comune di MIRA (P229) - < Foglio: 26 - Particella: 1200 - Subalterno: 48 >  
14m/01  
VIA CESARE BATTISTI piano: T;

All. L1 03d Inquadramento generale **Fig. 26 Particella 1200 sub 29 e sub 48**





All. L2 03c Planimetria catastale **Fg. 37 Particella 653**





All. L3 03g Planimetria catastale **Fg. 46 Particella 376**

MODULARIO  
a r.c.n. 497

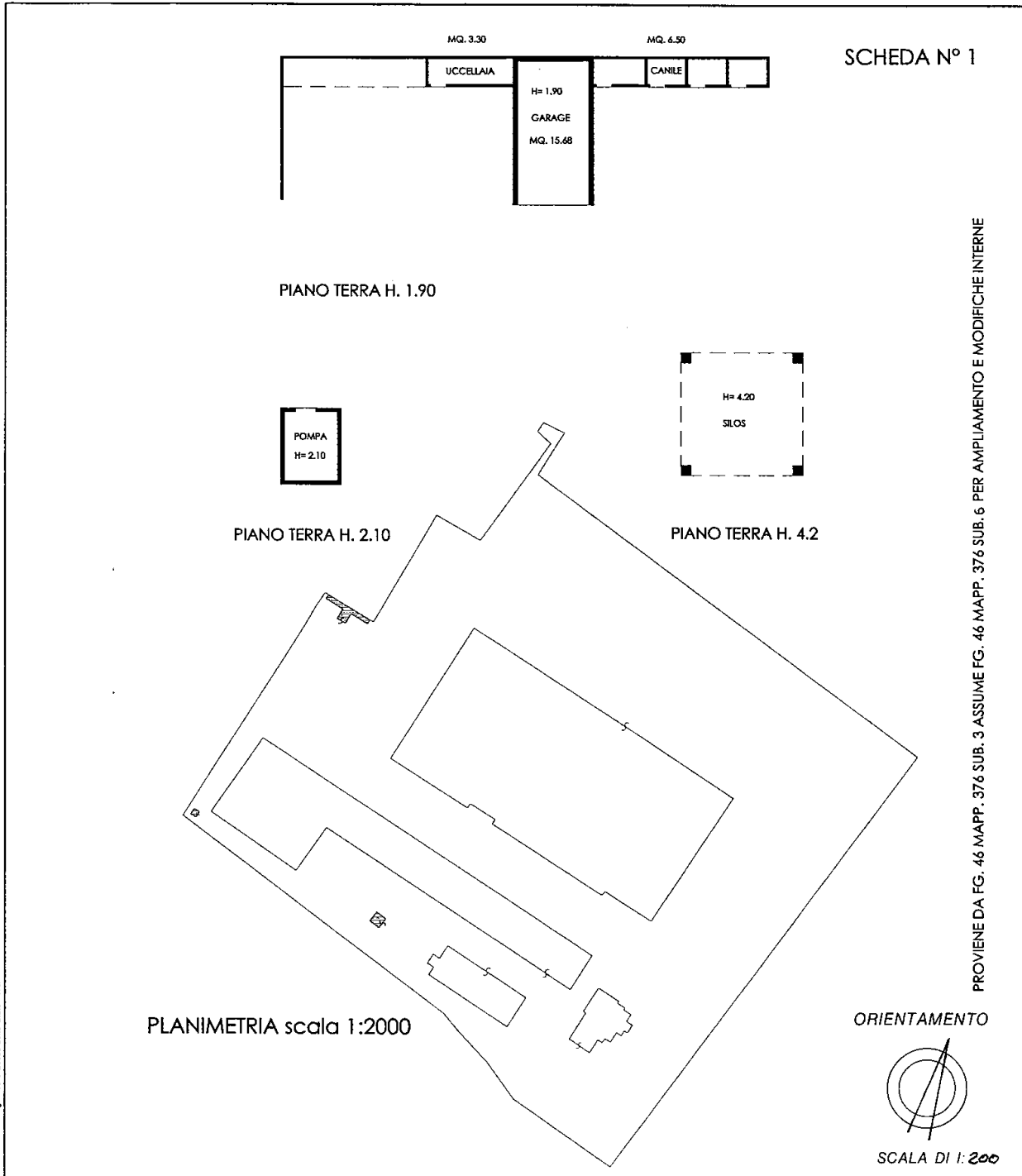


MINISTERO DELLE FINANZE  
 DIPARTIMENTO DEL TERRITORIO  
**CATASTO EDILIZIO URBANO** (RDL 13-4-1939, n. 652)

MOD. BN (CEU)

LIRE  
200  
108

Planimetria di u.i.u. in Comune di MIRA via ROMEA civ. 108



Dichiarazione di N.C.   
 Denuncia di variazione

Compilata dal ARCH. AZAD ABDULLA F.  
 (Titolo, cognome e nome)

Iscritto all'albo de ARCHITETTI  
 della provincia di VENEZIA n. 1708  
 data ..... Firma .....

RISERVATO ALL'UFFICIO

Identificativi catastali  
 F. 46  
 n. 376 sub. 6



Data presentazione: 20/02/2001 - Data: 20/02/2020 - n. T242736 - Richiedente: VRGFNC55C49C632M

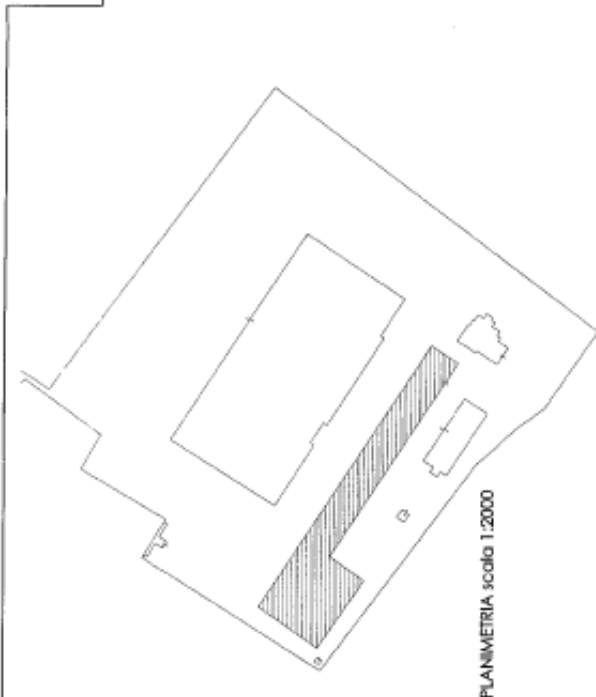
MODULO  
P. 10 - 2007/04

MINISTERO DELLE FINANZE  
DIREZIONE GENERALE DEL CATASTO E DEI SISTEMI  
**CATASTO EDILIZIO URBANO** (PDL 13-4-1998, n. 682)

Planimetria di r.i.u. in Comune di **MIRA** ..... VIA **ROMEA** ..... div. 108

MOD. AM 108/1  
UPC  
700


SCHEDA N° 3



PROVENE DA FG. 46 MAP. 376 SIB. 3 ASSINE FG. 46 MAP. 376 SIB. 8 PER AMPLIAMENTO E MODIFICHE INTERNE



PERIMETRO FINCO



ORIENTAMENTO



SCALA DI 1:4000

RESERVATO ALL'UFFICIO

Denuncia di n.c. Denuncia di variazione <input type="checkbox"/>	Completata da <b>ADRIANA MARINZI</b> - altro cognome e nome
Aperturasi camera f. 46 - 376	Inteso all'atto de <b>ACQTI</b> dalla cronaca di <b>PRIN</b>
<b>11/01/01</b>	del <b>4358</b>

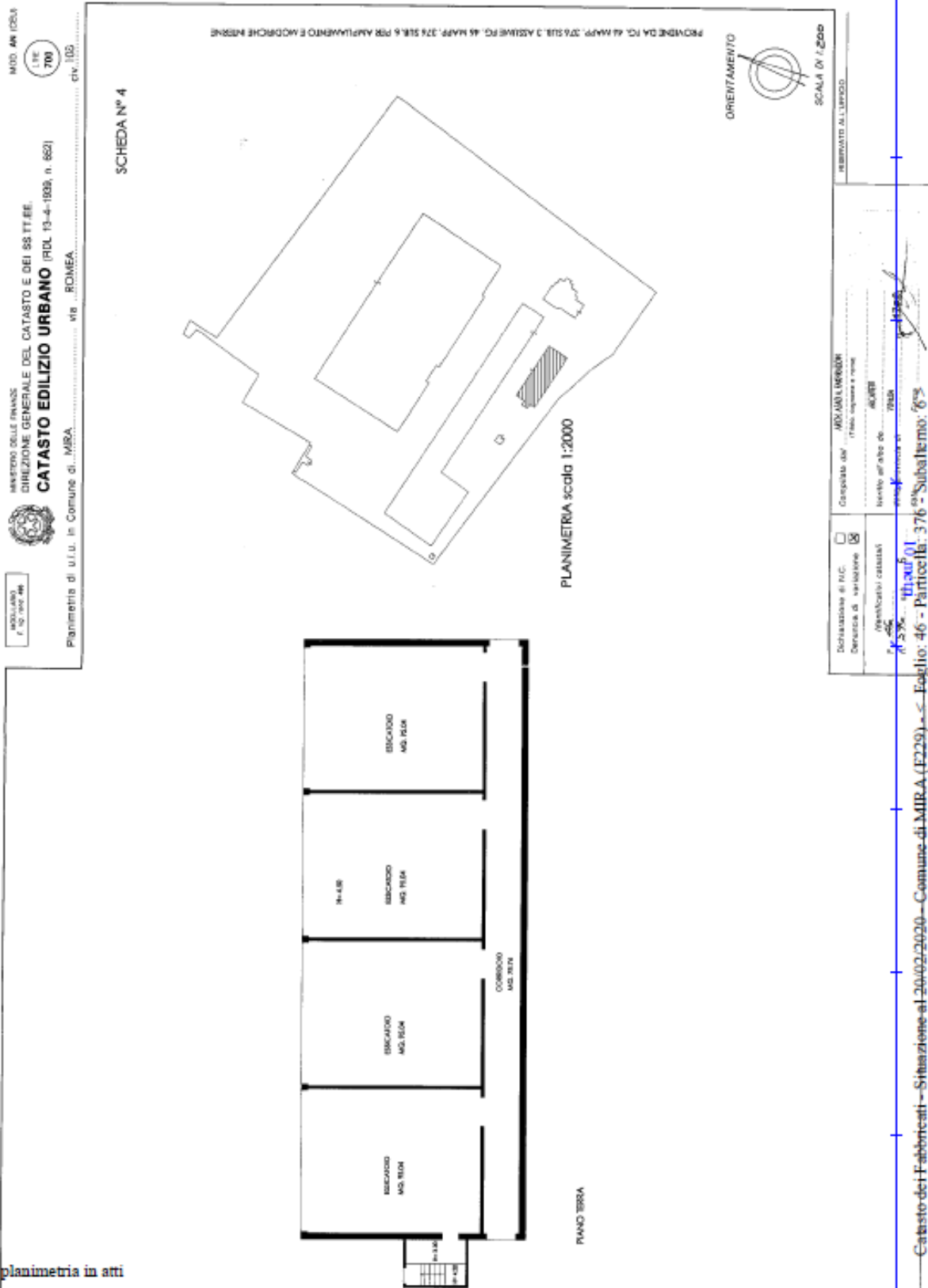
Catasto dei Fabbricati - Situazione al 20/02/2020 - Comune di MIRA (F229) - Foglio: 46 - Particella: 376 - Subalterno: 6 >  
VIA ROMEA n. 108 piano: S1-T1;

Ultima planimetria in atti

Data presentazione: 20/02/2001 - Data: 20/02/2020 - n. T242736 - Richiedente: VRGFNC55C49C632M  
Totale schede: 5 - Formato di acquisizione: A3(297x420) - Formato stampa richiesto: A4(210x297)



Data presentazione: 20/02/2001 - Data: 20/02/2020 - n. T242736 - Richiedente: VRGFNC55C49C632M



Ultima planimetria in atti

Data presentazione: 20/02/2001 - Data: 20/02/2020 - n. T242736 - Richiedente: VRGFNC55C49C632M  
Totale schede: 5 - Formato di acquisizione: A3(297x420) - Formato stampa richiesto: A4(210x297)

