

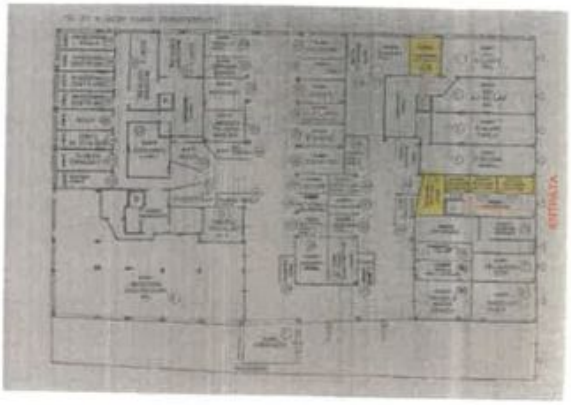
ENTRATA

Mod. A (Nuovo Catasto Edilizio Urbano)

Lire 200

MINISTERO DELLE FINANZE

DIREZIONE GENERALE DEL CATASTO E DEI SERVIZI TECNICI ERARIALI

NUOVO CATASTO EDILIZIO URBANO

(R. DECRETO-LEGGE 12 APRILE 1939 - N. 652)

Planimetria dell'immobile situato nel Comune di PESCARA *Via* S.Tommasi

Ditta [redacted]

Allegata alla dichiarazione presentata all'Ufficio Tecnico Erariale di PESCARA

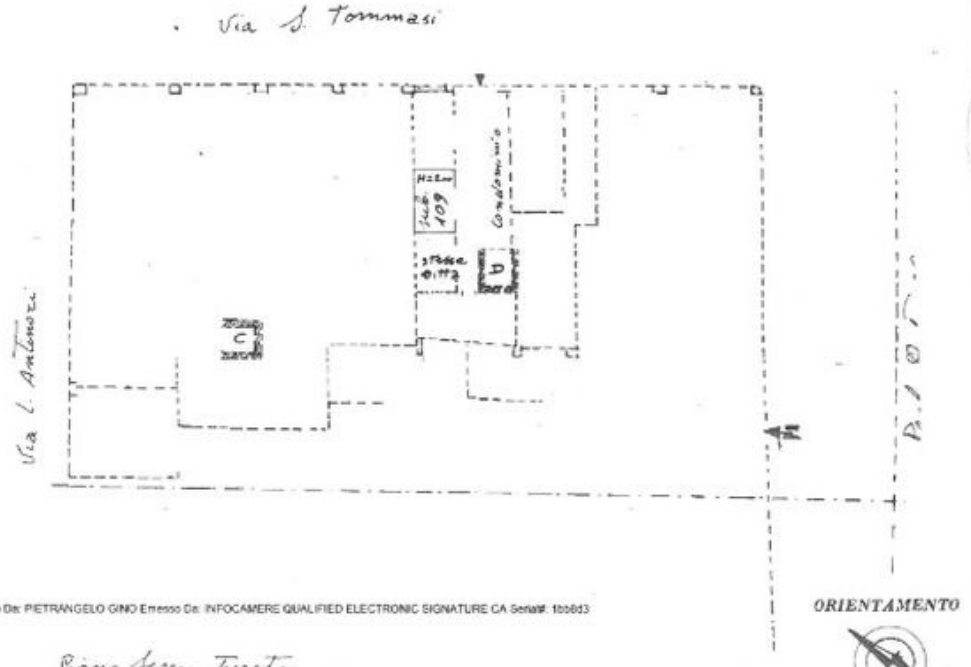

Firmato Da: PIETRANGELO GINO Emesso Da: INFOCAMERE QUALIFIED ELECTRONIC SIGNATURE CA Serial#: 1bb6d3

Piano Seminterrato

SCALA DI 1: 200

Catasto dei Fabbricati - Situazione al 29/12/2022 - Comune di PESCARA(G482) - < Foglio 27 Particella 1116 Subalterno 109 >
VIA SALVATORE TOMMASI n. 81 Piano S1

SPAZIO RISERVATO PER LE ANNOTAZIONI D'UFFICIO U.T.E. - PESCARA		
DATA Collegata con il mod. 5 del 11-11-70 PROT. 3746/ti inerente la U. 280 Part. 1116 W3 25 Pag. 1380	Già censita alla Partita 30603 Foglio 27 - Particella 1116 Sub.109	Compilata dal Geometra (Titolo, nome e cognome del tecnico) MASSIMINI Giuseppe Iscritto all'Albo de Geometri della Provincia di Pescara DATA 24/10/1985 Firma:
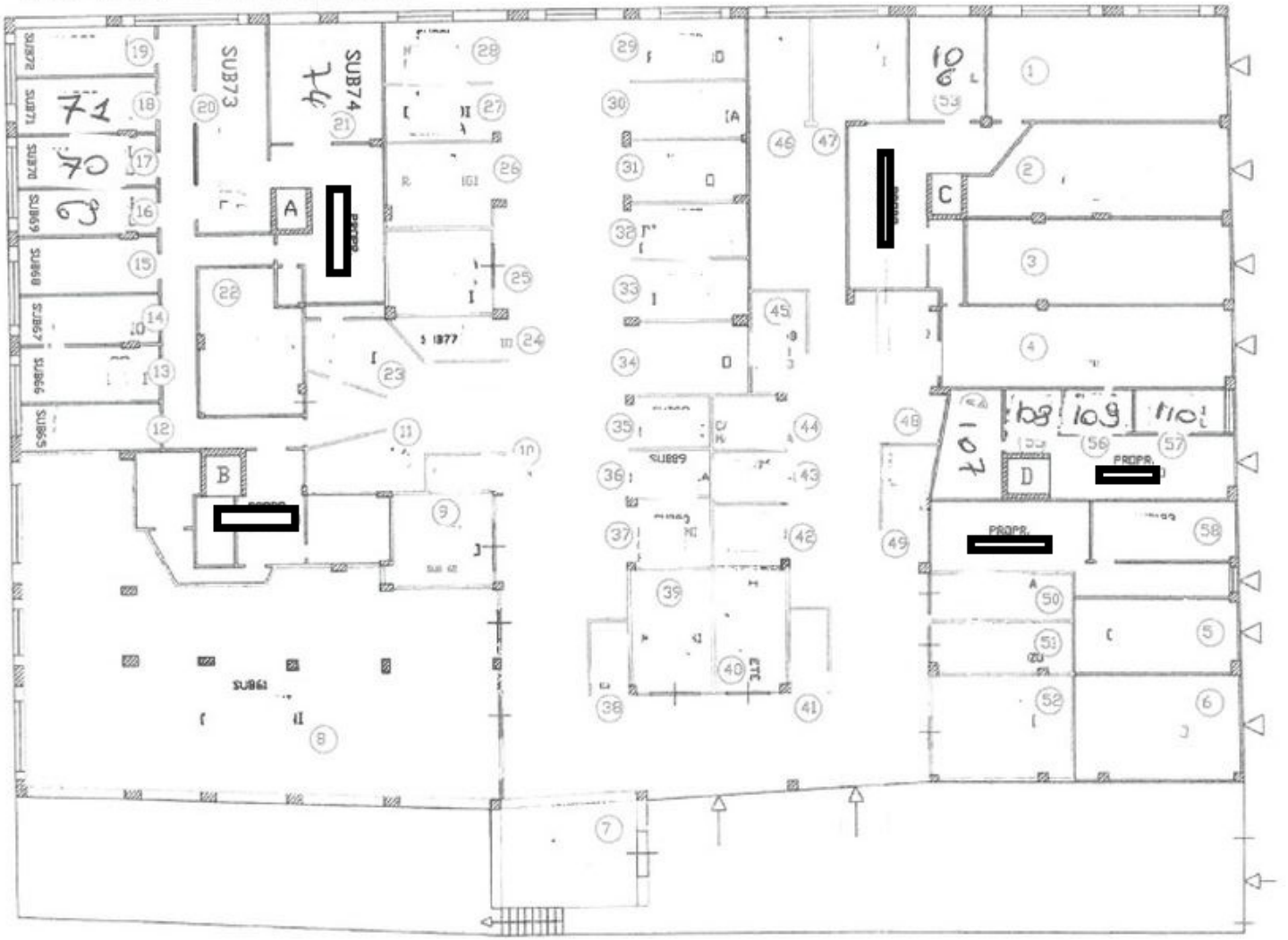
FG. 27 N. 2239 PIANO SEMINTERRATO