

**Agenzia del Territorio
CATASTO FABBRICATI
Ufficio Provinciale di
Enna**

Dichiarazione protocollo n. EN0031074 del 27/05/2005

Planimetria di u.i.u. in Comune di Piazza Armerina

C/da Bosco Blandino-corvo

civ. SNC

Identificativi Catastali:

Sezione:
Foglio: 122
Particella: 832
Subalterno: 2

Compilata da:
Milazzo Salvatore
Iscritto all'albo:
Geometri

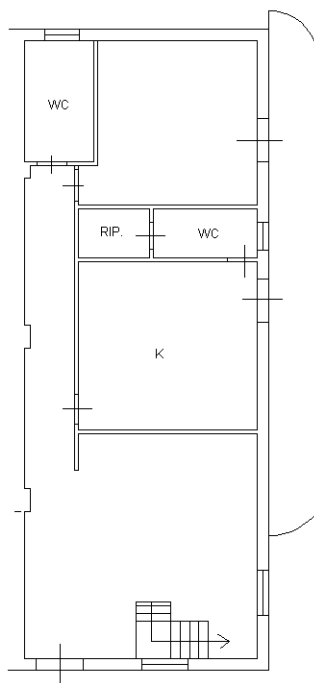
Prov. Catania

N. 2793

Scheda n. 1

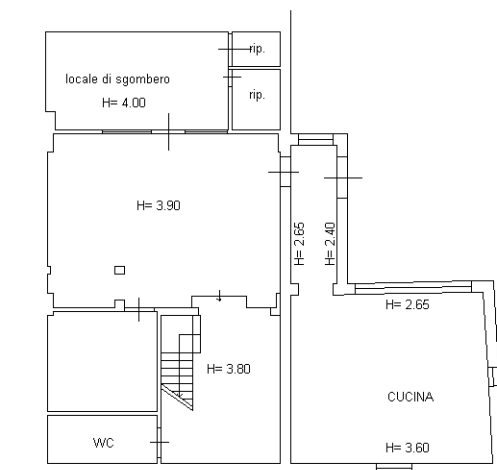
Scala 1:200

Catasto dei Fabbricati - Situazione al 12/05/2016 - Comune di PIAZZA ARMERINA (G580) - < Foglio: 122 - Particella: 643 - Subalterno: 2 >
CONTRADA BOSCO BLANDINO SNC piano: T-1;

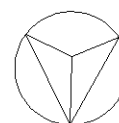


PIANO PRIMO

H= 2.95



PIANO TERRA



Nord

Ultima planimetria in atti

10 metri