

**Agenzia del Territorio  
CATASTO FABBRICATI  
Ufficio Provinciale di  
Foggia**

Dichiarazione protocollo n. FG0233940 del 21/07/2008

Planimetria di u.i.u. in Comune di Vieste

Contrada Defensola

civ. SNC

Identificativi Catastali:

Sezione:

Foglio: 7

Particella: 1735

Subalterno: 3

Compilata da:

De Michele Maurizio

Iscritto all'albo:

Geometri

Prov. Foggia

N. 1877

Scheda n. 3

Scala 1:200

Tipologia C

Area Piscina

Piano terra

deposito  
Piano terra  
h=2.50

corte Comune

H=-2.50

H=-0.60

corte Comune

corte Comune

Nord







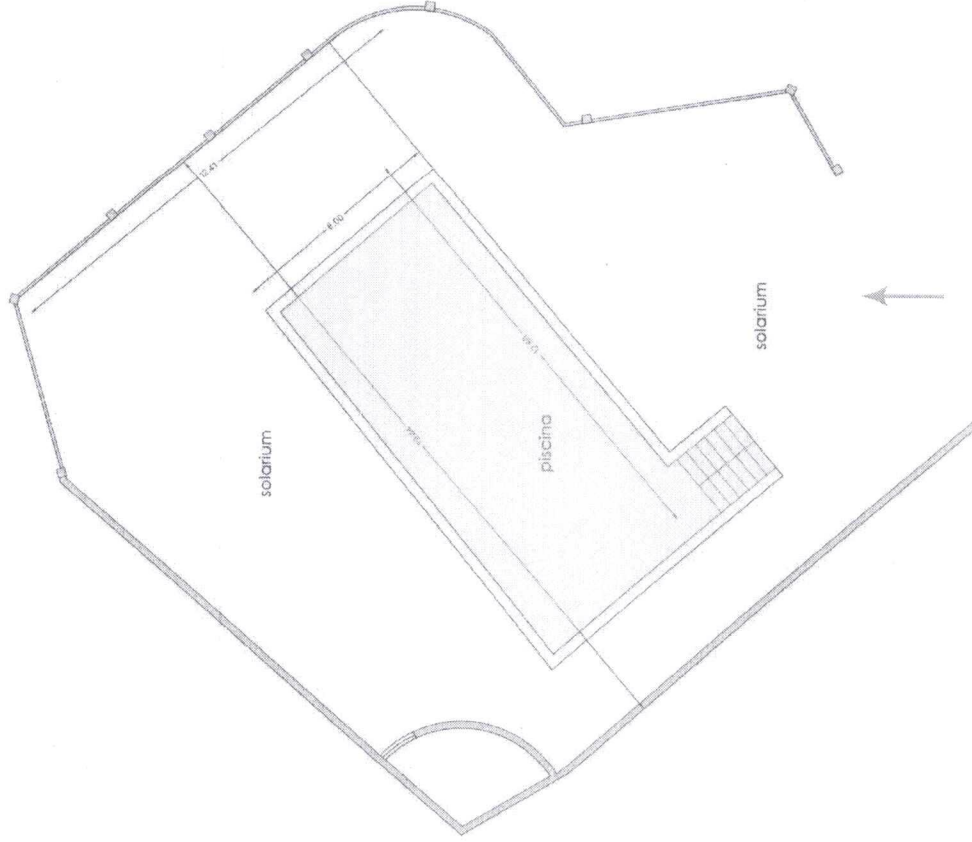


Ultima planimetria in atti

Data: 24/03/2021 - n. T411930 - Richiedente: CTRNTN48A01D852S

Totale schede: 11 - Formato di acquisizione: A4(210x297) - Formato stampa richiesto: A4(210x297)

Catasto dei Fabbricati - Situazione al 24/03/2021 - Comune di VIESTE (L.858) - < Foglio: 7 - Particella: 1735 - Subalterno: 3 >  
LOCALITA' DEFENSOLA SNC piano: S-I-T.







-1P

