

Agenzia del Territorio  
**CATASTO FABBRICATI**  
Ufficio provinciale di  
Foggia

Dichiarazione protocollo n. FG0307647 del 18/09/2009  
Planimetria di u.i.v. in Comune di Vieste  
Contrada Defensola  
civ. SNC

Identificativi Catastali:  
Sezione: 7  
Foglio: 7  
Particella: 2257  
Subalterno: 4

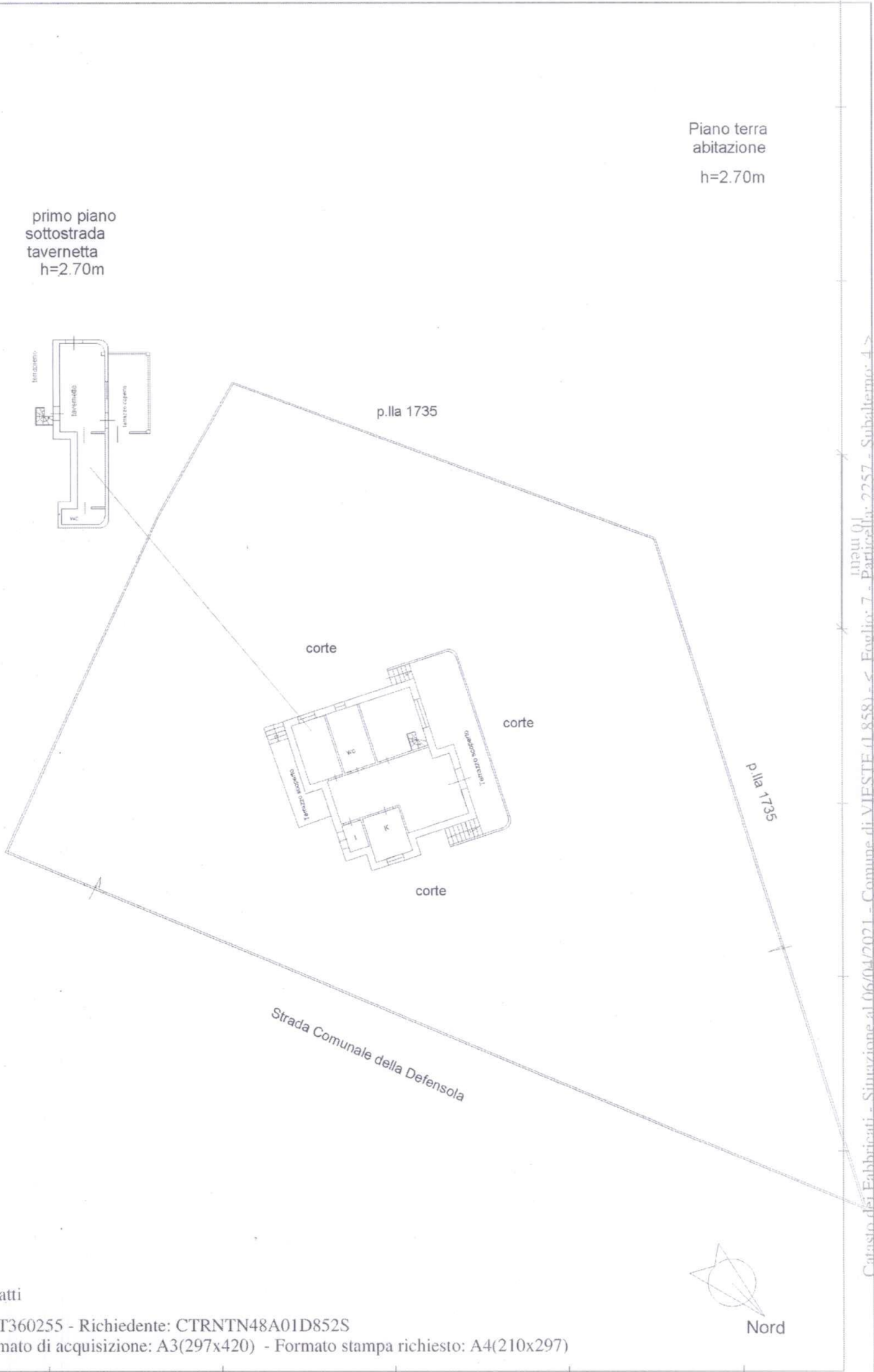
Compilata da:  
De Michele Maurizio  
Iscritto all'albo:  
Geometri  
Prov. Foggia  
N. 1877

Scheda n. 1  
Scala 1: 200

Ultima planimetria in atti

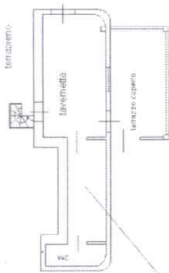
Data: 06/04/2021 - n. T360255 - Richiedente: CTRNTN48A01D852S

Totale schede: 1 Formato di acquisizione: A3(297x420) - Formato stampa richiesto: A4(210x297)



Piano terra  
abitazione  
h=2.70m

primo piano  
sottostrada  
tavernetta  
h=2.70m




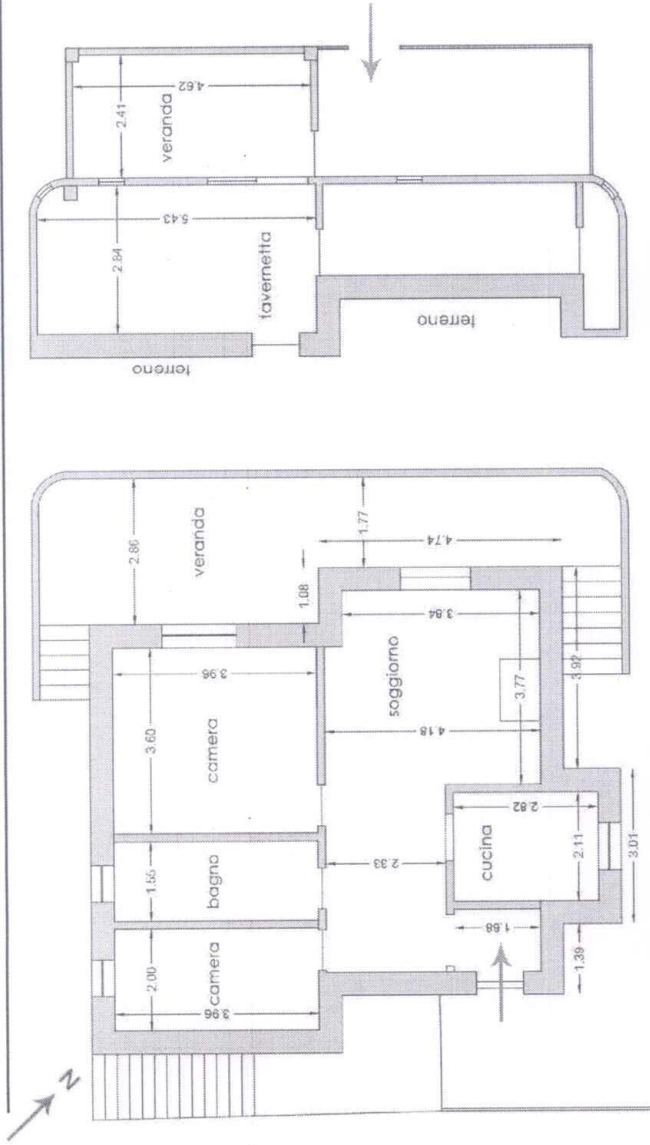
Catasto dei Fabbricati - Situazione al 06/04/2021 - Comune di VIESTE (I.858) - Foglio: 7 - Particella: 2257 - Subalterno: 4  
LOCALITA' DEFENSOLA SNC piano: S1-T



# VILLA

documentazione fotografica

planimetria quotata\_ Unità Immobiliare: F. 7 p.Ila 2257 sub. 4



PIANO TERRA

PIANO SEMINTERRATO

