

MODULARIO  
F. rig. rend. 497

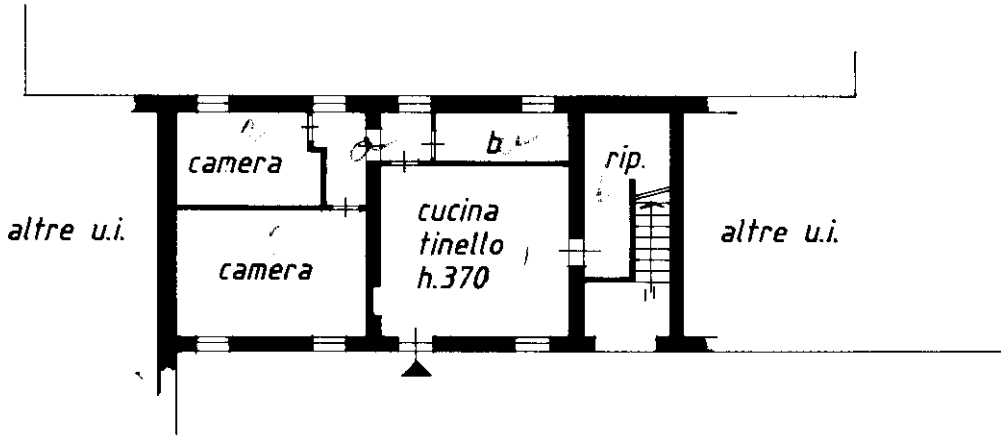


MINISTERO DELLE FINANZE  
DIREZIONE GENERALE DEL CATASTO E DEI SS.TT.EE.  
**CATASTO EDILIZIO URBANO** (RDL 13-4-1939, n. 652)

MOD. BN (CEU)

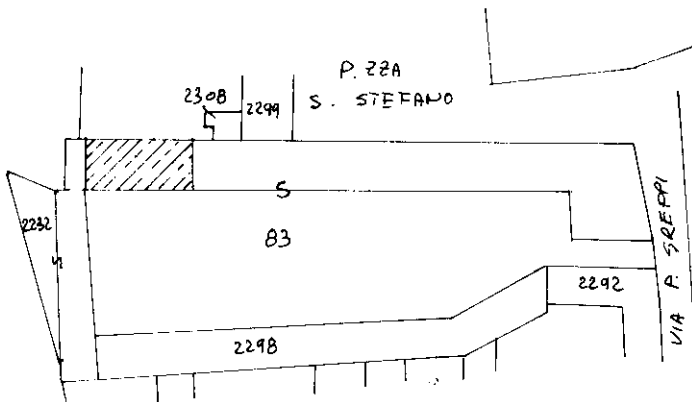
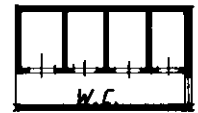
LIRE  
**350**

Planimetria di u.i.u. in Comune di OLGIATE OLONA via PIAZZA SANTO STEFANO civ. 14



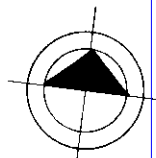
cortile comune

**PIANO TERRA**



estratto mappa  
scala 1:1000

ORIENTAMENTO



SCALA DI I: **2000**

Dichiarazione di N.C.   
Denuncia di variazione   
Ultima planimetria in atti

Compilata dal GEOM. ALBE' ALBERTO  
(Titolo, cognome e nome)

Iscritto all'albo dei GEOMETRI VARESE  
n. 83 sub. A

data 12.03.1993 Firma

RISERVATO ALL'UFFICIO

7486

Catasto dei Fabbricati - Situazione al 29/11/2021 - Comune di OLGIATE OLONA (G028) - < Foglio: 10 - Particella: 83 - Subalterno: 50 >  
PIAZZA SANTO STEFANO n. 14 piano: T.