Agenzia del Territorio
CATASTO FABBRICATI
Ufficio Provinciale di
Genova

Dichiarazione protocollo n. 000276115 del 26/08/2002
Planimetria di u.i.u. in Comune di Torriglia
Localita' Ponte Scabbie civ. SNC

Identificativi Catastali:
Sezione:
Foglio: 96
Particella: 139
Subalterno: 1

Compilata da:
&&&&&&&&&&&&&
Iscritto all'albo:
Geometri
Prov. Genova N. 2400

Scheda n. 1 Scala 1:200

Piano Terra

H=3.30

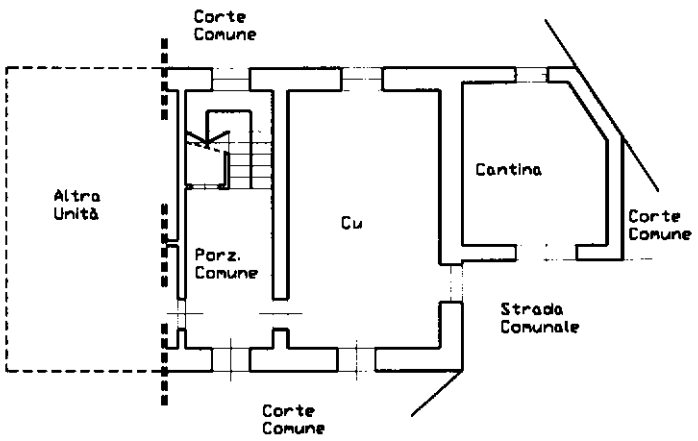

Piano Primo

H=2.75

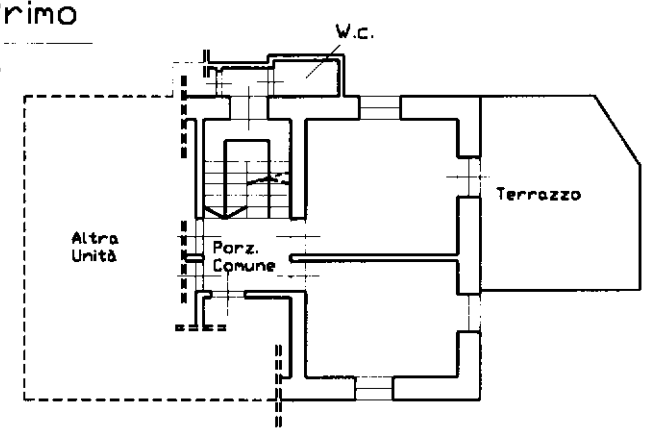

Piano Secondo

H=2.70

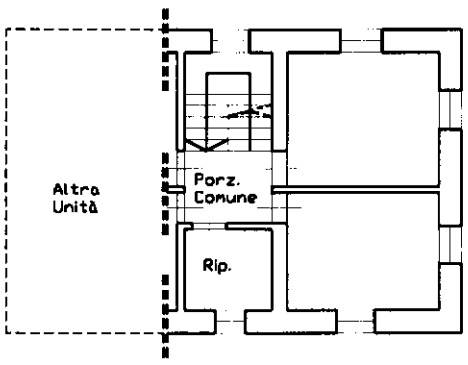

ORIENTAMENTO

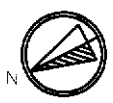

Geom. F.Garbarino

10 metri

Catasto dei Fabbricati - Situazione al 24/02/2023 - Comune di TORRIGLIA(L298) - < Foglio 96 - Particella 139 - Subalterno 1 >
LEGATO DA ARUBAPEC S.P.A. NG CA 3 Serial#: 164f66a6826817021f27d56d0c03ab506
VERIFICATA DA ARUBAPEC S.P.A. NG CA 3 Serial#: 6d0c03ab506