

ALLEGATO N. 5

Planimetrie catastali degli immobili

Unità Immobiliare F. 12, P.IIa 796, sub. 4

FG0081730 09/05/2023
del

Dichiarazione protocollo n.

Planimetria di u.n.n. in Comune di Poggio Imperiale

Via A Denominarsi

civ.

**Agenzia del Territorio
CATASTO FABBRICATI
Ufficio Provinciale di
Foggia**

Identificativi Catastali:

Sezione:

Foglio: 12

Particella: 796

Subalterno: 4

Compilata da:
Mazzarella Nazario

Iscritto all'albo:
Geometri

Prov. Foggia

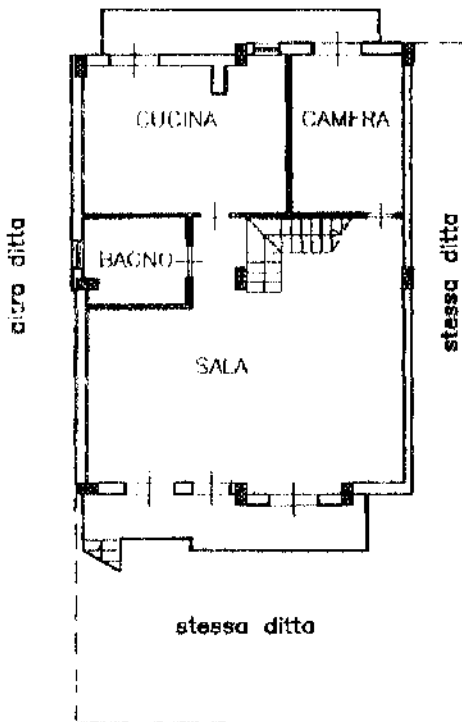
N. 1086

Scheda n. 1 Scala 1:200

PRIMO PIANO

H=mt. 2.80

stessa ditta

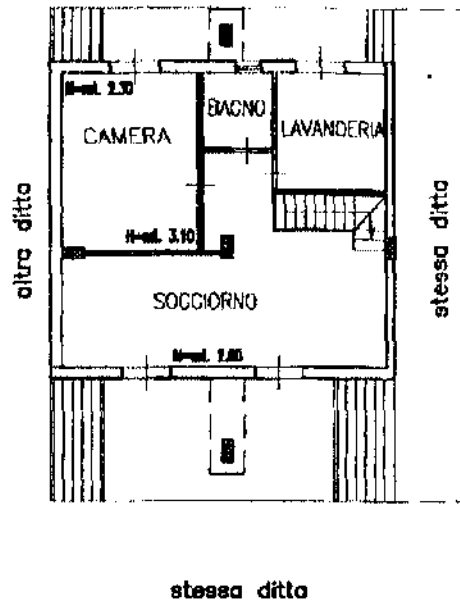


PIANO SECONDO

Hmin.=mt. 2.30

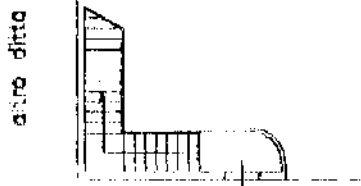
Hmax.=mt. 3.10

stessa ditta




PRIMO TERRA

-vano scala



Via a denominarsi



Unità Immobiliare F. 12, P.IIa 796, sub. 6

FG0081730 del 09/05/2023

Dichiarazione protocollo n.

del

**Agenzia del Territorio
CATASTO FABBRICATI
Ufficio Provinciale di
Foggia**

Planimetria di u.d.o. in Comune di Poggio Imperiale

Via A Denominarsi

civ.

Identificativi Catastali:

Sezione:
Foglio: 12
Particella: 796
Subalterno: 6

Compilata da:
Mazzarella Nazario

Iscritto all'albo:
Geometri

Prov. Foggia

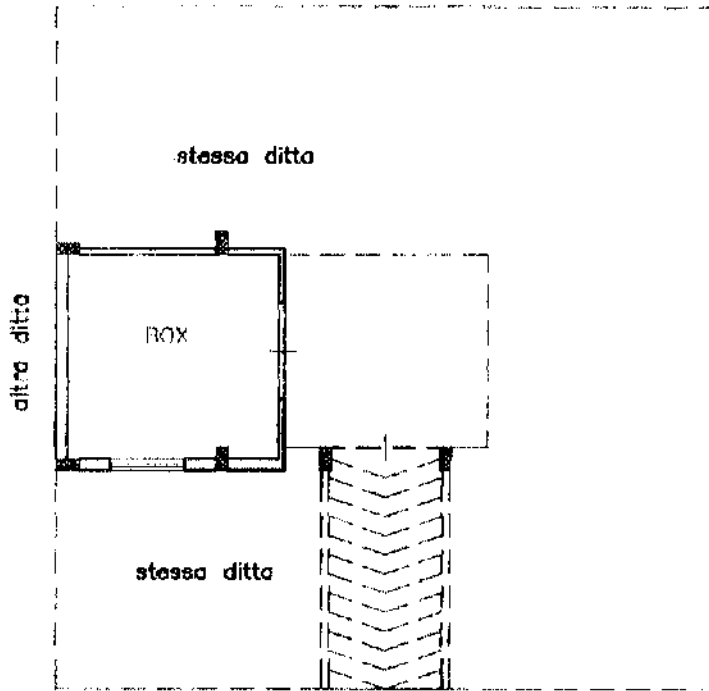
N. 1086

Scheda n. 1 Scala 1:200

PIANO INTERRATO

H=mt. 2.50

Su=mq. 30



Via a denominarsi

Catsto dei Fabbricati - Situazione al 10/05/2023 - Comune di POGGIO IMPERIALE(G76L) : < Foglio 12 - Particella 796 - Subalterno 6 >
VIA GIUSEPPE MAZZINI n. SNC Piano S1

