

**Agenzia del Territorio
CATASTO FABBRICATI
Ufficio Provinciale di
Varese**

Dichiarazione protocollo n. VA0253648 del 27/10/2005

Planimetria di u.i.u. in Comune di Tradate

Via Ippolito Pindemonte

civ. 5

Identificativi Catastali:

Sezione: TR

Foglio: 16

Particella: 7674

Subalterno: 24

Compilata da:

Pettenuzzo Vittorio

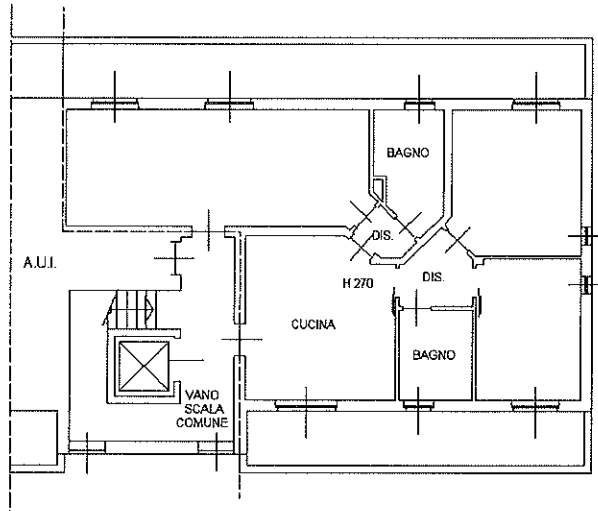
Iscritto all'albo:
Architetti

Prov. Varese

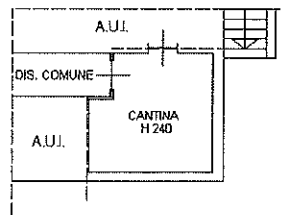
N. 931

Scheda n. 1

Scala 1:200



PIANO TERZO - 3



PIANO INTERRATO - S1

Ultima planimetria in atti

Data: 06/05/2024 - n. T176141 - Richiedente: PRTPLA69M60L682L

Totale schede: 1 - Formato di acquisizione: A4(210x297) - Formato stampa richiesto: A4(210x297)

Agenzia del Territorio
CATASTO FABBRICATI
Ufficio Provinciale di
Varese

Dichiarazione protocollo n. VA0253648 del 27/10/2005

Planimetria di u.i.u. in Comune di Tradate

Via Ippolito Pindemonte

civ. 5

Identificativi Catastali:

Sezione: TR
Foglio: 16
Particella: 7674
Subalterno: 47

Compilata da:
Pettenuzzo Vittorio

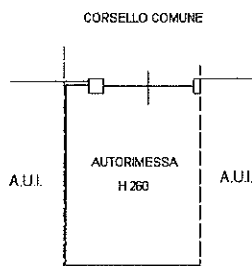
Iscritto all'albo:
Architetti

Prov. Varese

N. 931

Scheda n. 1

Scala 1:200



PIANO INTERRATO - S1

Ultima planimetria in atti

Data: 06/05/2024 - n. T176142 - Richiedente: PRTPLA69M60L682L

Totale schede: 1 - Formato di acquisizione: A4(210x297) - Formato stampa richiesto: A4(210x297)

**Agenzia del Territorio
CATASTO FABBRICATI
Ufficio Provinciale di
Varese**

Dichiarazione protocollo n. VA0253648 del 27/10/2005

Planimetria di u.i.u. in Comune di Tradate

Via Ippolito Pindemonte

civ. 5

Identificativi Catastali:

Sezione: TR
Foglio: 16
Particella: 7674
Subalterno: 48

Compilata da:
Pettenuzzo Vittorio

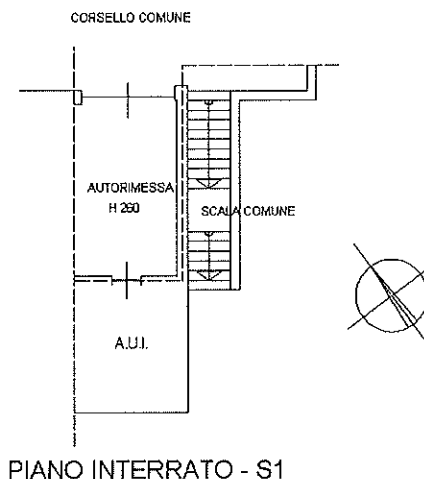
Iscritto all'albo:
Architetti

Prov. Varese

N. 931

Scheda n. 1

Scala 1:200



Ultima planimetria in atti

Data: 06/05/2024 - n. T176143 - Richiedente: PRTPLA69M60L682L

Totale schede: 1 - Formato di acquisizione: A4(210x297) - Formato stampa richiesto: A4(210x297)