Data presentazione: 02/04/1987 - Data: 23/01/2024 - n. T26936 - Richiedente: PRFMNC71P54D749R

MODULARIO
F. - rig rend - 487

Mod. B (Nuovo Catasto Edilizio Urbano)

MINISTERO DELLE FINANZE
DIREZIONE GENERALE DEL CATASTO E DEI SERVIZI TECNICI ERARIALI

Lire 200

NUOVO CATASTO EDILIZIO URBANO

(R. DECRETO-LEGGE 13 APRILE 1939, N. 652)

Planimetria dell'immobile situato nel Comune di FOSSOMBRONE *Via* Cattedrale n.c. 57

Ditta [redacted]

Allegata alla dichiarazione presentata all'Ufficio Tecnico Erariale di Pesaro

com. di Fossombrone
F.° 29
Planimetria Scala 1:2000

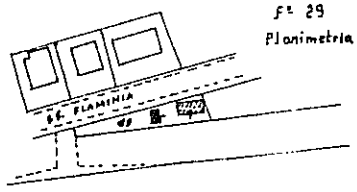

stessa proprietà

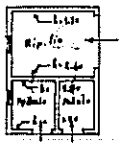

PIANO TERRA

stessa proprietà

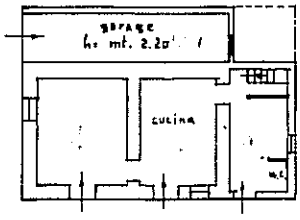

PIANO SEMINTERRATO
h. mt. 2.55

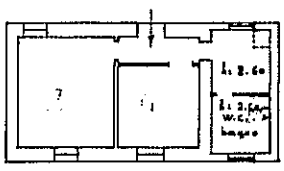

PIANO TERRA
h. mt. 2.70

DIVERSA DISTRIBUZIONE DEGLI SPAZI INTERNI, AMPLIAMENTO DEL F. 29 N. 49

ORIENTAMENTO
N.

SCALA DI 1:200

SPAZIO RISERVATO PER LE ANNOTAZIONI D'UFFICIO

DATA 2 febbraio 1987
PROT. N° 1090

F. 29
N. 49

Compilato dal Geometra
(Titolo, nome e cognome del tecnico)
ALDEBRANDO CAPODAGLI
Iscritto all'Albo dei Geometri
della Provincia di Pesaro
DATA 22/08/1986
Firma: Capodagli

Data presentazione: 02/04/1987 - Data: 23/01/2024 - n. T26936 - Richiedente: PRFMNC71P54D749R
Totale schede: 1 - Formato di acquisizione: A3(297x420) - Formato stampa richiesto: A3(297x420)
Ultimo planimetria in atti

Catasto dei Fabbricati - Situazione al 23/01/2024 - Comune di FOSSOMBRONE(D749) - < Foglio 29 - Particella 49 - Subalterno >
VIA PARR. CATTEDRALE n. 57 Piano S - T