

MODULARIO
F. rig. rend. 407

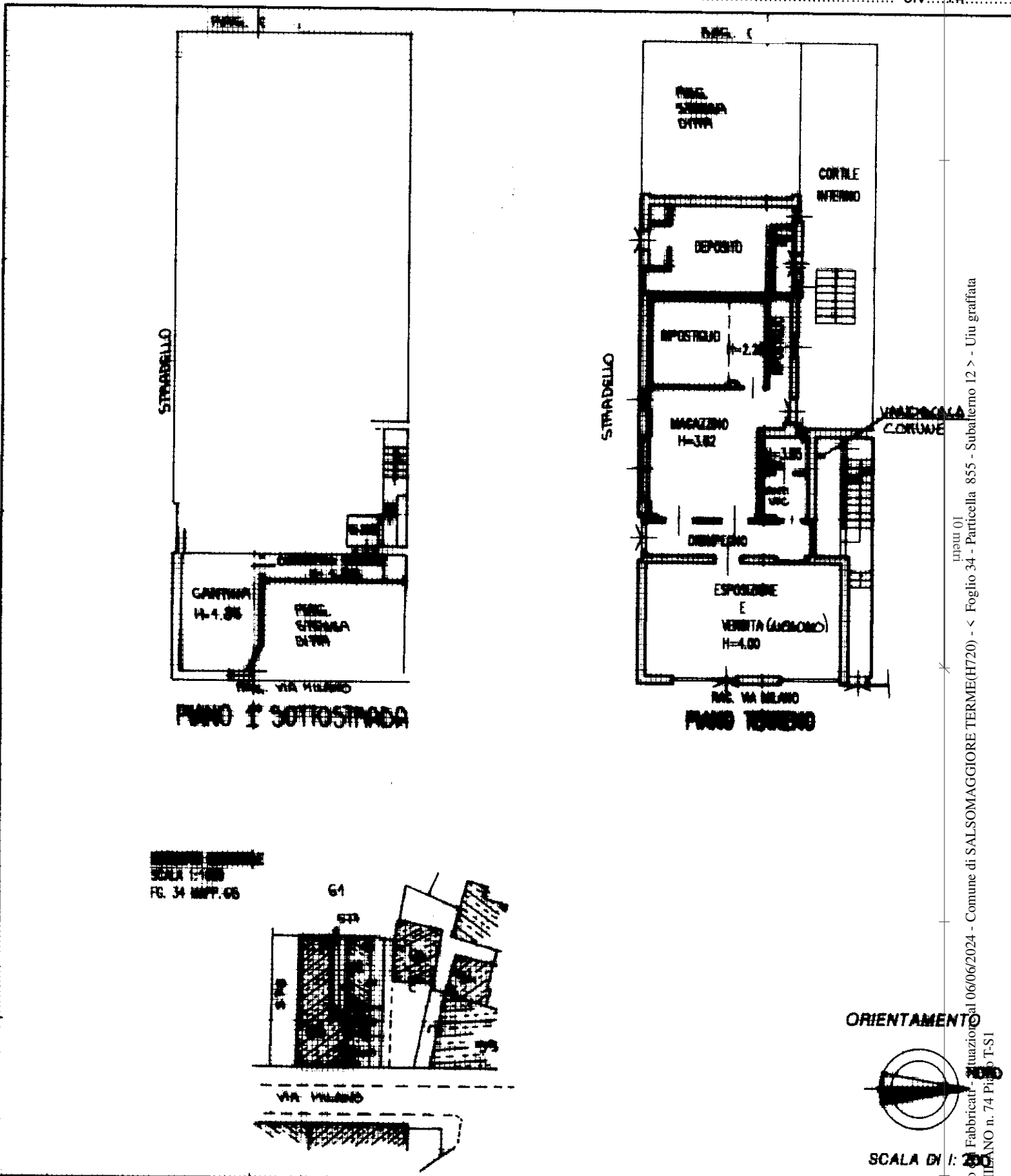


MINISTERO DELLE FINANZE
DIPARTIMENTO DEL TERRITORIO
CATASTO EDILIZIO URBANO (RDL 13-4-1939, n. 652)

MOD. DN (CEU)

LIRE
200

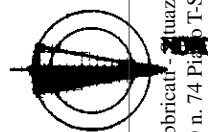
Planimetria di u.i.u. in Comune di SALSO MAGGIORE T. via MILANO civ. 74



SCALA 1:50
FG. 34 MPP. 05

Nome - Istituto Poligrafico e Zecca dello Stato - P.V.

ORIENTAMENTO



SCALA DI 1:50

item 01
Autorizzazione del 06/06/2024 - Comune di SALSO MAGGIORE TERME (H720) - < Foglio 34 - Particella 855 - Subalterno 12 > - Uiu graffiata
VIA MILANO n. 74 P. 10 T-S1

Dichiarazione di N.C.
Denuncia di variazione

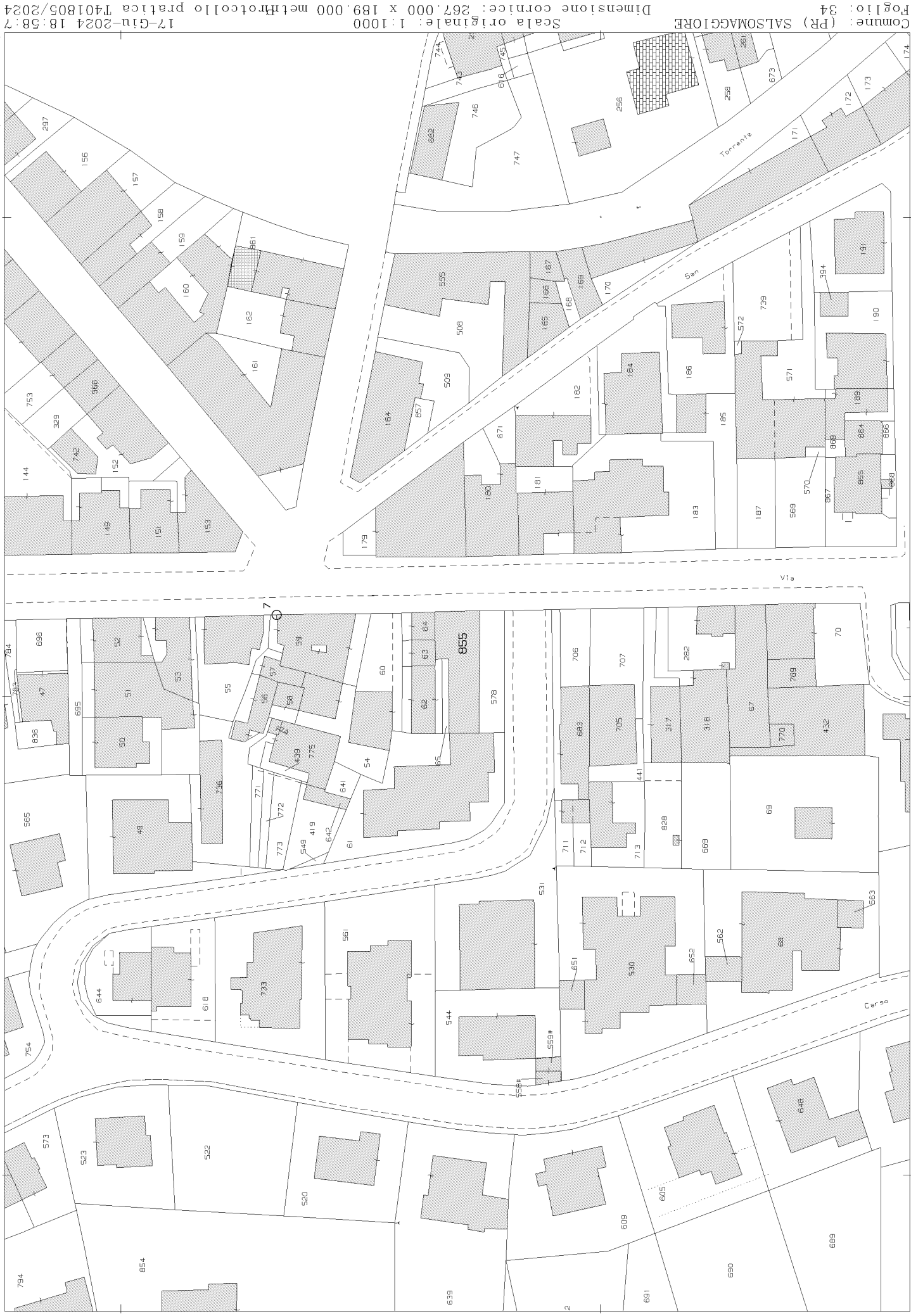
Compilata dal GEOMETRA
(Titolo, cognome e nome)
CANTARELLI ERCOLE

RISERVATO ALL'UFFICIO

Ultima planimetria in atti
Identificativi catastali
Data presentazione: 24/07/2000 - Data: 06/06/2024 - n. T453503 - Richiedente: GRGSRN67H64G337R
Totale schede: 34 Formato di acquisizione: A4
n. 319 sub. 6

Iscritto all'atto del GEOMETRA
ROMA n. 1892
data 04.07.00 Firma [Signature]

24 LUG 2000



N=53900

Comune: (PR) SALSMAGGIORE
Foglio: 34
Scala originale: 1:1000
Dimensione cornice: 267.000 x 189.000 metri
Protocollo pratica T401805/2024
17-Giu-2024 18:58:7

E=37700

1 Particella: 855