



Al Signor Sindaco del Comune di

AREZZO

A	RISERVATO AL COMUNE	
	Denominazione e N. Distintivo (secondo la classificazione ISTAT)	
	COMUNE	016154 31MAR87
	PROVINCIA	CAT. 1001.8.14513
N. PROTOCOLLO		

B	N. PROGRESSIVO	0249631609
---	----------------	------------

MINISTERO DEI LAVORI PUBBLICI

MOD. 47/85-R

**Domanda di sanatoria per gli
abusi edilizi di cui alla legge
28 febbraio 1985, n. 47**

Il modello va compilato a macchina o in stampatello
consultando le istruzioni allegate

RICHIEDENTE			
COGNOME O DENI			
NUMERO DI CODICE FISCALE			
RESIDENZA ANAGRAFICA	COMUNE	AREZZO	PROVINCIA (sigla) [AR]
FRAZIONE, VIA E NUMERO CIVICO			C.A.P.
Via A. Pieraccini 30			52100
NATURA GIURIDICA			[1]
Se il richiedente è persona fisica indicare:			
Sexo (M o F)	DATA DI NASCITA giorno mese anno	STATO CIVILE	TITOLO DI STUDIO
M	08/11/924	[2]	[2]
COMUNE O STATO ESTERO DI NASCITA			PROVINCIA (sigla)
AREZZO			[AR]
CONDIZIONE PROFESSIONALE	QUALIFICA	ATTIVITÀ ECONOMICA	
[1]	[B]	[04]	
Se il richiedente è diverso da persona fisica indicare:			
ATTIVITÀ ECONOMICA ESERCITATA			[-]

NOTIZIE RIEPILOGATIVE

MODELLI ALLEGATI E AMMONTARE DELLE OBLAZIONI					DIMENSIONI	
Modelli allegati		Ammontare delle oblazioni			Superficie complessiva per la quale è stata richiesta la sanatoria mq	N. abitazioni per le quali è stata richiesta la sanatoria
Tipo	Numero	Dovute in complesso	Già versate			
			In unica soluzione	1° Rata		
47/85-A						
47/85-B						
47/85-C	1	100.000	100.000			
47/85-D						
TOTALE		100.000	100.000			

Il richiedente ha presentato altre domande di sanatoria

Nello stesso comune 1 2

Data

31/03/1987

A	RISERVATO AL COMUNE	
	Denominazione e N. Quantitativo (secondo classificazione ISTAT)	
	COMUNE	COMUNE DI AREZZO
	PROVINCIA	016154 31MAR87
N. PROTOCOLLO		CAV. CL. 3551



Al Signor Sindaco del Comune di

AREZZO

B	N. PROGRESSIVO	0749631609
---	----------------	------------

MINISTERO DEI LAVORI PUBBLICI

MOD. 47/85-C

OPERE AD USO RESIDENZIALE

Domanda di sanatoria per le opere rientranti nella tipologia di abuso 7, di cui alla tabella allegata alla legge 28 febbraio 1985, n. 47

Per le domande seguite da quadratino occorre barrare così la risposta che fa al caso

RICHIEDENTE			
COGNOME O DEN.			
NUMERO DI CODICE FISCALE			
RESIDENZA ANAGRAFICA	COMUNE	AREZZO	PROVINCIA (sigla) AA
FRAZIONE, VIA E NUMERO CIVICO		C.A.P.	
Via A. Pieraccini n° 30		52100	
NATURA GIURIDICA			1
Se il richiedente è persona fisica indicare:			
Sexo (M o F)	DATA DI NASCITA (giorno, mese, anno)	STATO CIVILE	TITOLO DI STUDIO
M	08/01/1924	2	2
COMUNE O STATO ESTERO DI NASCITA			PROVINCIA (sigla)
AREZZO			AA
CONDIZIONE PROFESSIONALE	QUALIFICA	ATTIVITÀ ECONOMICA	
1	B	00	
Se il richiedente è diverso da "persona fisica" indicare:			
ATTIVITÀ ECONOMICA ESERCITATA			
TITOLO IN BASE AL QUALE IL RICHIEDENTE EFFETTUA LA DOMANDA DI SANATORIA		PROPRIETARIO (completare solo se il richiedente è diverso dal proprietario)	
Proprietà	1 <input checked="" type="checkbox"/>	COGNOME O DENOMINAZIONE	
Possesso ad altro titolo reale	2 <input type="checkbox"/>	NOME	
Locazione	3 <input type="checkbox"/>	RESIDENZA ANAGRAFICA	COMUNE
Altro (specificare)	4 <input type="checkbox"/>	PROVINCIA (sigla)	
		FRAZIONE, VIA E NUMERO CIVICO	
		C.A.P.	

SEZIONE PRIMA — OPERA OGGETTO DI SANATORIA - NOTIZIE GENERALI

A - LOCALIZZAZIONE

LOCALITÀ, VIA, PIAZZA E NUMERO CIVICO. Via A. Pieraccini 30 C.A.P. 52109 COMUNE Arezzo PROVINCIA AR

In mancanza delle informazioni relative alla toponomastica indicare:

- Catasto terreni; foglio di mappa 108 numero/i di mappa 1144
 - Nuovo catasto edilizio urbano; foglio di mappa subalterno 1144

B - ZONA URBANISTICA

	Alla data d'inizio dei lavori	Alla data del 1° ottobre 1983
- Zona A	1 <input type="checkbox"/>	1 <input type="checkbox"/>
- Zona B	2 <input type="checkbox"/>	2 <input checked="" type="checkbox"/>
- Zona C	3 <input checked="" type="checkbox"/>	3 <input type="checkbox"/>
- Zona D	4 <input type="checkbox"/>	4 <input type="checkbox"/>
- Zona E	5 <input type="checkbox"/>	5 <input type="checkbox"/>
- Zona F	6 <input type="checkbox"/>	6 <input type="checkbox"/>
- Non era vigente alcuno strumento urbanistico	7 <input type="checkbox"/>	7 <input type="checkbox"/>

C - VINCOLI

Indicare se il fabbricato nel quale è ubicata l'opera oggetto di sanatoria risulta soggetto a vincoli: 1 2

Se sì, indicare il tipo di vincolo: 10

D - NATURA DELL'OPERA

d.1 — Opera autonomamente utilizzabile:
 - Intero fabbricato 1
 - Porzione di fabbricato 2
 d.2 — Opera non autonomamente utilizzabile: 3

E - TIPOLOGIA DELL'ABUSO PER IL QUALE È RICHIESTA LA SANATORIA

1. Opere di manutenzione straordinaria, come definite dall'articolo 31, lettera b), della legge n. 457 del 1978, realizzate senza licenza edilizia o autorizzazione o in difformità da essa 1
 2. Opere o modalità di esecuzione non valutabili in termini di superficie o di volume e varianti di cui all'articolo 15 della presente legge 2

F - EPOCA DI ULTIMAZIONE

Periodo di ultimazione:
 Precedente all'1-9-1967 1 dal 2-9-1967 al 29-1-1977 2
 dal 30-1-1977 all'1-10-1983 3 Anno di ultimazione: 19 62

G - DISPONIBILITÀ ALL'USO

Indicare se alla data del 1° ottobre 1983 l'opera era abitabile:
 1 2 parzialmente 3

H - CARATTERISTICHE GENERALI DEL FABBRICATO NEL QUALE È UBICATA L'OPERA OGGETTO DI SANATORIA (Da indicare solo in caso di risposta al punto d.1)

Epoca di costruzione del fabbricato

— prima del 1900	1 <input type="checkbox"/>	— tra il 1961 ed il 1971	5 <input checked="" type="checkbox"/>
— tra il 1900 ed il 1918	2 <input type="checkbox"/>	— tra il 1972 ed il 1975	6 <input type="checkbox"/>
— tra il 1919 ed il 1945	3 <input type="checkbox"/>	— tra il 1976 ed il 1981	7 <input type="checkbox"/>
— tra il 1946 ed il 1960	4 <input type="checkbox"/>	— tra il 1982 ed il 1983	8 <input type="checkbox"/>

Dimensione e consistenza

— Piani fuori terra (compreso il seminterrato)	n. <u>3</u>	Abitazioni comprese nel fabbricato	n. <u>2</u>
— Piani entro terra	n. <u>-</u>	Presenza di superfici destinate ad attività non residenziali	1 <input checked="" type="checkbox"/> 2 <input type="checkbox"/>
— Struttura portante prevalente:			
- pietre o mattoni	1 <input checked="" type="checkbox"/>	- prefabbricato	3 <input type="checkbox"/>
- cemento armato	2 <input type="checkbox"/>	- mista e altra	4 <input type="checkbox"/>

SEZIONE TERZA — CALCOLO DELL'OBLAZIONE

A - MISURA DELL'OBLAZIONE

TIPOLOGIA DELL'ABUSO	PERIODI IN CUI L'ABUSO È STATO COMMESSO		
	Fino al 1° settembre 1967	Dal 2 settembre 1967 al 29 gennaio 1977	Dal 30 gennaio 1977 al 1° ottobre 1983
	MISURA DELL'OBLAZIONE		
Tipologia 7	L. 100.000	L. 200.000	L. 450.000

1) Misura dell'oblazione (riportare l'importo corrispondente alla tipologia dell'abuso e all'epoca in cui è stato commesso): Lire 100.000

B - MODALITÀ DI VERSAMENTO

- 2) Oblazione da versare (riportare l'importo indicato al rigo 1) Lire 100.000
- 3) Oblazione da versare - **Casi particolari** (art. 38, co 6) Lire .000
- 4) Oblazione da versare (riportare l'importo indicato al rigo 2 o 3) Lire 100.000
- 5) Somma versata in data: 31/03/1987 (giorno mese anno) - in unica soluzione Lire 100.000
 - 1° rata Lire .000

Documentazione allegata

Attestazione di versamento -

Data

31/03/1987

Firma del richiedente

A	RISERVATO AL COMUNE	
	Denominazione e N. Distrittivo (secondo la classificazione ISTAT)	
	COMUNE	
	PROVINCIA	
	N. PROTOCOLLO	



Al Signor Sindaco del Comune di

AREZZO

B	N. PROGRESSIVO	<u>0249431409</u>
----------	----------------	-------------------

MINISTERO DEI LAVORI PUBBLICI

MOD. 47/85-C

OPERE AD USO RESIDENZIALE

Domanda di sanatoria per le opere rientranti nella tipologia di abuso 7, di cui alla tabella allegata alla legge 28 febbraio 1985, n. 47

Per le domande seguite da quadratino occorre barrare così la risposta che fa al caso

RICHIEDENTE			
COGNOME O I			
NUMERO O CODICE FISCALE			
RESIDENZA ANAGRAFICA	COMUNE	PROVINCIA (sigla)	
	<u>AREZZO</u>	<u>AR</u>	
FRAZIONE, VIA E NUMERO CIVICO		C.A.P.	
<u>Via A. Pieraccini 30</u>		<u>52100</u>	
NATURA GIURIDICA			<input type="checkbox"/>
Se il richiedente è persona fisica indicare:			
Sexo (M o F)	DATA DI NASCITA (giorno mese anno)	STATO CIVILE	TITOLO DI STUDIO
<u>F</u>	<u>24.02.1933</u>	<u>2</u>	<u>2</u>
COMUNE O STATO ESTERO DI NASCITA			PROVINCIA (sigla)
<u>AREZZO</u>			<u>AR</u>
CONDIZIONE PROFESSIONALE	QUALIFICA	ATTIVITÀ ECONOMICA	
<input type="checkbox"/>	<input type="checkbox"/>	<input type="checkbox"/>	
Se il richiedente è diverso da "persona fisica" indicare:			
ATTIVITÀ ECONOMICA ESERCITATA			<input type="checkbox"/>
TITOLO IN BASE AL QUALE IL RICHIEDENTE EFFETTUA LA DOMANDA DI SANATORIA		PROPRIETARIO (compilare solo se il richiedente è diverso dal proprietario)	
Proprietà	<input checked="" type="checkbox"/>	COGNOME O DENOMINAZIONE _____	
Possesso ad altro titolo reale	<input type="checkbox"/>	NOME _____	
Locazione	<input type="checkbox"/>	RESIDENZA ANAGRAFICA	COMUNE
Altro (specificare)	<input type="checkbox"/>		PROVINCIA (sigla)
		FRAZIONE, VIA E NUMERO CIVICO	C.A.P.
		<u>Each Adh</u>	<u>1111</u>



Al Signor Sindaco del Comune di

AREZZO

A	RISERVATO AL COMUNE	
	Denominazione e N. Distintivo (secondo la classificazione ISTAT)	
	COMUNE	
	PROVINCIA	
	N. PROTOCOLLO	

B	N. PROGRESSIVO	0249031609
---	----------------	------------

MINISTERO DEI LAVORI PUBBLICI

MOD. 47/85-C

OPERE AD USO RESIDENZIALE

Domanda di sanatoria per le opere rientranti nella tipologia di abuso 7, di cui alla tabella allegata alla legge 28 febbraio 1985, n. 47

Per le domande seguite da quadratino occorre barrare così la risposta che fa al caso.

RICHIEDENTE			
COGNOME O DEN. _____			
NUMERO DI CODICE FISCALE _____			
RESIDENZA ANAGRAFICA	COMUNE AREZZO	PROVINCIA (sigla) AR	
FRAZIONE, VIA E NUMERO CIVICO Via A. Pieraccini n° 30		C.A.P. 521100	
NATURA GIURIDICA			<input checked="" type="checkbox"/>
Se il richiedente è persona fisica indicare:			
Sexo (M o F) M	DATA DI NASCITA giorno mese anno 08/01/1924	STATO CIVILE 2	TITOLO DI STUDIO 2
COMUNE O STATO ESTERO DI NASCITA AREZZO		PROVINCIA (sigla) AR	
CONDIZIONE PROFESSIONALE 1	QUALIFICA B	ATTIVITÀ ECONOMICA 00	
Se il richiedente è diverso da "persona fisica" indicare:			
ATTIVITÀ ECONOMICA ESERCITATA			<input type="checkbox"/>
TITOLO IN BASE AL QUALE IL RICHIEDENTE EFFETTUA LA DOMANDA DI SANATORIA		PROPRIETARIO (controllare solo se il richiedente è diverso dal proprietario)	
Proprietà <input checked="" type="checkbox"/>	Possesso ad altro titolo reale <input type="checkbox"/>	COGNOME O DENOMINAZIONE _____	
Locazione <input type="checkbox"/>	Altro <input type="checkbox"/>	NOME _____	
Altro (specificare) _____		RESIDENZA ANAGRAFICA	COMUNE
		PROVINCIA (sigla) _____	
		FRAZIONE, VIA E NUMERO CIVICO _____	
		C.A.P. _____	

SEZIONE PRIMA — OPERA OGGETTO DI SANATORIA - NOTIZIE GENERALI

A - LOCALIZZAZIONE

LOCALITÀ, VIA, PIAZZA E NUMERO CIVICO <i>Via A. Pieraccini 30</i>	C.A.P. <i>512100</i>	COMUNE <i>AREZZO</i>	PROVINCIA (sigla) <i>AR</i>
--	-------------------------	-------------------------	--------------------------------

In mancanza delle informazioni relative alla toponomastica indicare:

- Catasto terreni: foglio di mappa	<input type="checkbox"/>	numero/i di mappa	<input type="checkbox"/>	<input type="checkbox"/>	<input type="checkbox"/>
- Nuovo catasto edilizio urbano: foglio di mappa subalterno	<i>108</i>	numero/i di mappa	<i>1144</i>	<input type="checkbox"/>	<input type="checkbox"/>

B - ZONA URBANISTICA

	Alla data d'inizio dei lavori	Alla data del 1° ottobre 1983
- Zona A	1 <input type="checkbox"/>	1 <input type="checkbox"/>
- Zona B	2 <input type="checkbox"/>	2 <input checked="" type="checkbox"/>
- Zona C	3 <input checked="" type="checkbox"/>	3 <input type="checkbox"/>
- Zona D	4 <input type="checkbox"/>	4 <input type="checkbox"/>
- Zona E	5 <input type="checkbox"/>	5 <input type="checkbox"/>
- Zona F	6 <input type="checkbox"/>	6 <input type="checkbox"/>
- Non era vigente alcuno strumento urbanistico	7 <input type="checkbox"/>	7 <input type="checkbox"/>

C - VINCOLI

Indicare se il fabbricato nel quale è ubicata l'opera oggetto di sanatoria risulta soggetto a vincoli: 1 2

Se sì, indicare il tipo di vincolo

10

D - NATURA DELL'OPERA

d.1 — Opera autonomamente utilizzabile:

- intero fabbricato 1
- Porzione di fabbricato 2

d.2 — Opera non autonomamente utilizzabile: 3

E - TIPOLOGIA DELL'ABUSO PER IL QUALE È RICHIESTA LA SANATORIA

1. Opere di manutenzione straordinaria, come definite dall'articolo 31, lettera b), della legge n. 457 del 1978, realizzate senza licenza edilizia o autorizzazione o in difformità da essa	1 <input type="checkbox"/>
2. Opere o modalità di esecuzione non valutabili in termini di superficie o di volume e varianti di cui all'articolo 15 della presente legge	2 <input checked="" type="checkbox"/>

F - EPOCA DI ULTIMAZIONE

Periodo di ultimazione:
Precedente all'1-9-1967 1 dal 2-9-1967 al 29-1-1977 2
dal 30-1-1977 all'1-10-1983 3 Anno di ultimazione: 19 *62*

G - DISPONIBILITÀ ALL'USO

Indicare se alla data del 1° ottobre 1983 l'opera era abitabile:
1 2 parzialmente 3

H - CARATTERISTICHE GENERALI DEL FABBRICATO NEL QUALE È UBICATA L'OPERA OGGETTO DI SANATORIA (Da indicare solo in caso di risposta al punto d.1)

Epoca di costruzione del fabbricato

— prima del 1900	1 <input type="checkbox"/>	— tra il 1961 ed il 1971	5 <input checked="" type="checkbox"/>
— tra il 1900 ed il 1918	2 <input type="checkbox"/>	— tra il 1972 ed il 1975	6 <input type="checkbox"/>
— tra il 1919 ed il 1945	3 <input type="checkbox"/>	— tra il 1976 ed il 1981	7 <input type="checkbox"/>
— tra il 1946 ed il 1960	4 <input type="checkbox"/>	— tra il 1982 ed il 1983	8 <input type="checkbox"/>

Dimensione e consistenza

— Piani fuori terra (compreso il seminterrato)	n. <i>3</i>	Abitazioni comprese nel fabbricato	n. <i>2</i>
— Piani entro terra	n. <i>1</i>	Presenza di superfici destinate ad attività non residenziali	1 <input checked="" type="checkbox"/> 2 <input type="checkbox"/>
— Struttura portante prevalente:			
- pietre o mattoni	1 <input checked="" type="checkbox"/>	- prefabbricato	3 <input type="checkbox"/>
- cemento armato	2 <input type="checkbox"/>	- mista o altra	4 <input type="checkbox"/>

SEZIONE TERZA — CALCOLO DELL'OBLAZIONE

A - MISURA DELL'OBLAZIONE

TIPOLOGIA DELL'ABUSO	PERIODI IN CUI L'ABUSO È STATO COMMESSO		
	Fino al 1° settembre 1987	Dal 2 settembre 1987 al 29 gennaio 1977	Dal 30 gennaio 1977 al 1° ottobre 1983
	MISURA DELL'OBLAZIONE		
Tipologia 7	L. 100.000	L. 200.000	L. 450.000

1) Misura dell'oblazione (riportare l'importo corrispondente alla tipologia dell'abuso e all'epoca in cui è stato commesso). Lire 100.000

B - MODALITÀ DI VERSAMENTO

- 2) Oblazione da versare (riportare l'importo indicato al rigo 1) Lire 100.000
- 3) Oblazione da versare - **Casi particolari** (art. 38, co 6) Lire .000
- 4) Oblazione da versare (riportare l'importo indicato al rigo 2 o 3) Lire 100.000
- 5) Somma versata in data:

giorno	mesi	anno
03	1	98

- in unica soluzione: Lire 100.000
- 1° rata Lire .000

Documentazione allegata

Attestazione di versamento -

Data 31/03/1987

Firma del richiedente _____

CONTI CORRENTI POSTALI
RICEVUTA

di un versamento di L.

130.000

Lire centotrentamila

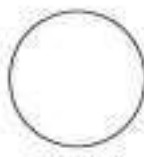
sul C/C N. 255000

Intestato a:

AMMINISTRAZIONE P.T.
OBLAZIONE

eseguito da
residente in
Codice Fisca

8001



Selo a data

Ufficio postale
1 AREZZO CENTRO 04/001
UFFICIALE POSTALE
LUCC 0026 E *****9001

lucca arezzo arezzo

VERSAMENTO IN UNICA SOLUZIONE

VERSAMENTO RATEALE

RATA N.

*Domanda di condono su mod.
0249631609 (f. 100.000 + 30%
interessi al 31-3-82)*

GRADO DI DIFFICOLTA' PER APPLICAZIONI DELLE TARIFFE PER LA DETERMINAZIONE DEL CORRISPETTIVO

PRATICA N°

...../.....



IL RESPONSABILE

.....

a) PRATICA PRIVA DI DIFFICOLTA': TIP 7; cambio di destinazione d'uso con modeste opere edilizie (tip.D1) per superfici inferiori a 50mq; verande inserite in tip.1	L. 52.000 a pratica
b) PRATICA DI MODESTA DIFFICOLTA': verande inserite in tip.2,3; variazioni di destinazioni di uso con opere edilizie (D1) per superfici superiori a 50mq.; ampliamenti ed N.C. fino a 40mq. per tip.2,3 e fino a 50mq. per tip.1; tip.4,5,6 su superfici fino a 40mq	L. 68.000 a pratica
c) PRATICA DI MEDIA DIFFICOLTA': variazioni di destinazione d'uso con opere edilizie (D2); ampliamenti e N.C. da 40mq. a 50mq. per tip.2,3 e da 50mq. a 70mq. per tip.1; tip.4,5,6 su superfici da 40 mq. a 50 mq.	L. 84.000 a pratica
d) PRATICA COMPLESSA: variazioni di destinazioni d'uso con rilevanti opere edilizie (D2,D3); ampliamenti e N.C. da 50mq. e oltre per tip.2,3, e da 70mq. e oltre per tip.1; tip.4,5,6 per superfici oltre 50mq.	L. 136.000 a pratica

MOD	ASSEGNAZIONE PRATICA			
47	INDIVIDUAZIONE MODELLI		5%	CONTROLLO PRELIMINARE
85	INDIVIDUAZIONE ZONA DI P.R.G.			
...	INDIVIDUAZIONE PRESENZA VINCOLI			
	INDIVIDUAZIONE DOCUMENTAZIONE PRESENTE	2%	10%	PREDISPOSTORIA
TIP	INDIVIDUAZIONE DOCUMENTAZIONE NECESSARIA	4%		
- 1	RICHIESTA ELABORATI	1%		
2 3	RICHIESTA PARERI ENTI	1%		
4 5	STAMPA LETTERE	1%		
6 7	MOMENTANEA ARCHIVIAZIONE	1%		
	RICERCA PRATICA	da 0 a 2%	M A X 7 0 %	ISTRUTTORIA
	ESAME VERIFICA	da 5 a 25%		
	ESAME INTEGRAZIONI PERVENUTE	da 10 a 20%		
	VERIFICA COERENZA DATI	da 10 a 20%		
	VERIFICA OBLAZIONE	da 10 a 15%		
	ULTERIORE RICHIESTA DOCUMENTI	da 5 a 10%		
	RICHIESTA PARERI ENTI	da 0 a 1%		
	SOPRALUOGO	da 5 a 10%		
	RAPPORTI CON IL TECNICO	da 0 a 5%		
	RAPPORTI CON LA STRUTTURA	da 0 a 5%		
	RAPPORTI CON IL RICHIEDENTE	da 0 a 5%		
	REDAZIONE ISTRUTTORIA	da 10 a 30%		
	INOLTRO ALLA C.E.	da 0 a 5%		
	SUCCESSIVI ADEMPIMENTI	da 5 a 10%		
	VARIE:.....	da 0 a 5%		
	ULTERIORE RICHIESTA DOCUMENTI	2%	11%	DEFINIZIONE
	VERIFICA DOCUMENTAZIONE	2%		
	PREDISPOSIZIONE CONTEGGIO ONERI	4%		
	INOLTRO UPF. AMM. PER RILASCIO CONCESSIONE	3%		
	INOLTRO UPF. AMM. PER RILASCIO CONC. E ABIT.	3%		
	ARCHIVIAZIONE	1%	4%	
	PREDISPOSIZIONI CERTIFICAZIONI	1%		
	PREDISPOSIZIONI COPIE CONFORMI	1%		
	VARIE:.....	1%		

PRATICA PARZIALMENTE INCOMPLETA : SOSPESA
 PRATICA INCOMPLETA
 PRATICA COMPLETA
 PRATICA PARZIALMENTE COMPLETA

Grado di difficoltà istruttoria per applicazioni delle percentuali variabili

7%

GRADO DI DIFFICOLTA' PER APPLICAZIONI DELLE TARIFFE PER LA DETERMINAZIONE DEL CORRISPETTIVO

PRATICA N°

a) PRATICA PRIVA DI DIFFICOLTA' : TIP 7; cambio di destinazione d'uso con modeste opere edilizie (tip.D1) per superfici inferiori a 50mq; verande inserite in tip.1 **£.30000 a pratica**

b) PRATICA DI MODESTA DIFFICOLTA': verande inserite in tip.2,3; variazioni di destinazioni di uso con opere edilizie (D1) per superfici superiori a 50mq.; ampliamenti ed N.C. fino a 40mq. per tip.2,3 e fino a 50mq. per tip.1; tip.4,5,6 su superfici fino a 40mq **£.40000 a pratica**

c) PRATICA DI MEDIA DIFFICOLTA': variazioni di destinazione d'uso con opere edilizie (D2); ampliamenti e N.C. da 40mq. a 50mq. per tip.2,3 e da 50mq. a 70mq. per tip.1; tip.4,5,6 su superfici da 40 mq. a 50 mq. **£.50000 a pratica**

d) PRATICA COMPLESSA: variazioni di destinazioni d'uso con rilevanti opere edilizie (D2,D3); ampliamenti e N.C. da 50mq. e oltre per tip.2,3, e da 70mq. e oltre per tip.1; tip.4,5,6 per superfici oltre 50mq. **£.80000 a pratica**

MOD	ASSEGNAZIONE PRATICA			CONTROLO PALLIUMARE		
47	INDIVIDUAZIONE MODELLI		5%			
85	INDIVIDUAZIONE ZONA DI P.R.G.					
...	INDIVIDUAZIONE PRESENZA VINCOLI					
TIP	INDIVIDUAZIONE DOCUMENTAZIONE PRESENTE	2%	10%	PREISTRUTTORIA		
	INDIVIDUAZIONE DOCUMENTAZIONE NECESSARIA	4%				
	- 1 RICHIESTA ELABORATI	1%				
	2 3 RICHIESTA PARERI ENTI	1%				
	4 5 STAMPA LETTERE	1%				
	6 7 MOMENTANEA ARCHIVIAZIONE	1%				
PRATICA PARZIALMENTE INCOMPLETA : SOSPESA. PRATICA INCOMPLETA	PRATICA PARZIALMENTE COMPLETA PRATICA COMPLETA	Grado di Difficoltà Istruttoria per applicazioni delle percentuali variabili	RICERCA PRATICA	da 0 a 2%	ISTRUTTORIA	
			ESAME VERIFICA	da 5 a 25%		
			ESAME INTEGRAZIONI PERVENUTE	da 10 a 20%		
			VERIFICA COERENZA DATI	da 10 a 20%		
			VERIFICA OBLAZIONE	da 10 a 15%		M
			ULTERIORE RICHIESTA DOCUMENTI	da 5 a 10%		A
			RICHIESTA PARERI ENTI	da 0 a 1%		X
			SOPRALUOGO	da 5 a 10%		
			RAPPORTI CON IL TECNICO	da 0 a 5%		7
			RAPPORTI CON LA STRUTTURA	da 0 a 5%		0
			RAPPORTI CON IL RICHIEDENTE	da 0 a 5%		X
			REDAZIONE ISTRUTTORIA	da 10 a 50%		
			INOLTRO ALLA C.E.	da 0 a 5%		
			SUCCESSIVI ADEMPIMENTI	da 5 a 10%		
			VARIE:.....	da 0 a 5%		
			PRATICA COMPLESSA	PRATICA COMPLESSA		
VERIFICA DOCUMENTAZIONE	2%					
PREDISPOSIZIONE CONTEGGIO ONERI	4%	11%				
INOLTRO UFF. AMM. PER RILASCIO CONCESSIONE						
INOLTRO UFF. AMM. PER RILASCIO CONC. E ABIT.	3%					
ARCHIVIAZIONE	1%					
PREDISPOSIZIONI CERTIFICAZIONI	1%	4%				
PREDISPOSIZIONI COPIE CONFORMI	1%					
VARIE:.....	1%					

GRADO DI DIFFICOLTA' PER APPLICAZIONI DELLE TARIFFE PER LA DETERMINAZIONE DEL CORRISPETTIVO

PRATICA N°

3321/24

a) PRATICA PRIVA DI DIFFICOLTA' : TIP 7; cambio di destinazione d'uso con modeste opere edilizie (tip.D1) per superfici inferiori a 50mq; verande inserite in tip.1 £.30000 a pratica

b) PRATICA DI MODESTA DIFFICOLTA': verande inserite in tip.2,3; variazioni di destinazioni di uso con opere edilizie (D1) per superfici superiori a 50mq.; ampliamenti ed N.C. fino a 40mq. per tip.2,3 e fino a 50mq. per tip.1; tip.4,5,6 su superfici fino a 40mq £.40000 a pratica

c) PRATICA DI MEDIA DIFFICOLTA': variazioni di destinazione d'uso con opere edilizie (D2); ampliamenti e N.C. da 40mq. a 50mq. per tip.2,3 e da 50mq. a 70mq. per tip.1; tip.4,5,6 su superfici da 40 mq. a 50 mq. £.50000 a pratica

d) PRATICA COMPLESSA: variazioni di destinazioni d'uso con rilevanti opere edilizie (D2,D3); ampliamenti e N.C. da 50mq. e oltre per tip.2,3, e da 70mq. e oltre per tip.1; tip.4,5,6 per superfici oltre 50mq. £.80000 a pratica

MOD	ASSEGNAZIONE PRATICA			
47	INDIVIDUAZIONE MODELLI		5%	CONTROLLO PRELIMINARE
85	INDIVIDUAZIONE ZONA DI P.R.G.			
...	INDIVIDUAZIONE PRESENZA VINCOLI			
TIP	INDIVIDUAZIONE DOCUMENTAZIONE PRESENTE	2%	10%	PREDISPOSTORIA
	INDIVIDUAZIONE DOCUMENTAZIONE NECESSARIA	4%		
- 1	RICHIESTA ELABORATI	1%		
2 3	RICHIESTA PARERI ENTI	1%		
4 5	STAMPA LETTERE	1%		
6 7	MOMENTANEA ARCHIVIAZIONE	1%		
PRATICA PARZIALMENTE INCOMPLETA PRATICA INCOMPLETA	RICERCA PRATICA	da 0 a 2%	M A X 7 0 X	ISTRUTTORIA
	ESAME VERIFICA	da 5 a 25%		
	ESAME INTEGRAZIONI PERVENUTE	da 10 a 20%		
	VERIFICA COERENZA DATI	da 10 a 20%		
	VERIFICA OBLAZIONE	da 10 a 15%		
	ULTERIORE RICHIESTA DOCUMENTI	da 5 a 10%		
	RICHIESTA PARERI ENTI	da 0 a 1%		
	SOPRALUOGO	da 5 a 10%		
	RAPPORTI CON IL TECNICO	da 0 a 5%		
	RAPPORTI CON LA STRUTTURA	da 0 a 5%		
	RAPPORTI CON IL RICHIEDENTE	da 0 a 5%		
	REDAZIONE ISTRUTTORIA	da 10 a 30%		
	INOLTRO ALLA C.E.	da 0 a 5%		
	SUCCESSIVI ADEMPIMENTI	da 5 a 10%		
	VARIE:	da 0 a 5%		
PRATICA PARZIALMENTE COMPLETA	ULTERIORE RICHIESTA DOCUMENTI	2%	11%	DEFINIZIONE
	VERIFICA DOCUMENTAZIONE	2%		
	PREDISPOSIZIONE CONTRCGGIO ONERI	4%		
	INOLTRO UFF. AMM. PER RILASCIO CONCESSIONE	3%		
	INOLTRO UFF. AMM. PER RILASCIO CONC. E ABIT.			
	ARCHIVIAZIONE	1%		
	PREDISPOSIZIONI CERTIFICAZIONI	1%		
PREDISPOSIZIONI COPIE CONFORMI	1%			
VARIE:	1%			

90%

2540

Al Direttore del Servizio Edilizia del COMUNE DI AREZZO
Area Urbanistica
Servizio Edilizia
Via Cesalpino 28, Arezzo

04 88151

OGGETTO: DENUNCIA DI INIZIO ATTIVITA', ai sensi degli articoli 4 e 9, Legge Regionale n° 52 del 14 ottobre 1999, così come modificata ed integrata dalla Legge Regionale n° 43 del 05 agosto 2003.

PARTE RISERVATA AL RICHIEDENTE

Il sottoscritto

Cognome	Nome	Nato a	Nato il
ZADI			
Comune residenza			
AREZZO			

In qualità di **Comproprietario, per conto dell'intera proprietà, in relazione all'immobile posto in:**

Via/Loc.	N° civico
Arezzo Via Pieraccini	30

Persona Giuridica (da compilare nel caso in cui il richiedente sia legale rappresentante di ditte, società, ecc.)

Denominazione		
Sede (Comune)	Sede (Via/Loc)	Codice Fiscale o Partita IVA

COMUNICA

Che, non prima di 20 giorni dalla presentazione della presente, avranno inizio i lavori per opere e interventi di:

- Interventi di cui al comma 1 dell'art. 3 L.R. 52/99, relativamente a:
 - Nuova edificazione
 - Installazione di manufatti, anche prefabbricati e di strutture di qualsiasi genere, di cui all'art. 3 c. 1 lett. a bis)
 - Realizzazione di opere di urbanizzazione primaria e secondaria
 - Realizzazione di infrastrutture ed impianti, che non comporti la trasformazione in via permanente del suolo edificato
 - Realizzazione di depositi merci o di materiali e la realizzazione di impianti per attività produttive all'aperto, che comporti l'esecuzione di lavori cui consegua la trasformazione permanente del suolo inedificato
 - Interventi di ristrutturazione urbanistica, di cui all'art. 3 c. 1 lett. e)
 - Addizioni volumetriche agli edifici esistenti, non assinate alla ristrutturazione edilizia
 - Interventi di sostituzione edilizia, di cui all'art. 3 c. 1 lett. f) bis)

COMUNE DI AREZZO

088151 | 14 LUG 04

ALLEGATO

VERIFICATO
DISPONE L'ARCHIVIAZIONE
 Firma
 Data
 19/07/05

Al 25/07/2004

CONTI CORRENTI POSTALI - Attestazione di Versamento - BancoPosta

€ sul C/C n. 00140525

di Euro 25,83

RAPPORTO
IN LETTERE

Ventisei e 83/100

INTESTATO A

ESEGUITO DA

VIA PIAZZA

CAP

52100

LOCALITÀ

AREZZO

104/001 06 14-07-04 R1
0017 €*25,83
VCY 0620 €*1,004

IMPORTANTE

NON SCRIVERE SUL
RETRO DELLA RICEVUTA
DI ACCREDITO.

BOLLO DELL'UFFICIO POSTALE

CAUSALE

PRATICA N° DIA Via Pieraccini
DIRITTI DI SEGRETERIA

- Opere di reinterro e di scavo, di cui all'art. 4, comma 1, lettera b), L.R. 52/99.
- Mutamento di destinazione d'uso degli immobili, di cui all'art. 4, comma 1, lettera e), L.R. 52/99.
- Demolizioni di edifici o di manufatti non preordinate alla ricostruzione o alla nuova edificazione, di cui all'art. 4, comma 1, lettera f), L.R. 52/99.
- Occupazioni di suolo per esposizione o deposito di merci o materiali, che non comportano trasformazione permanente del suolo stesso, di cui all'art. 4, comma 1, lettera f), L.R. 52/99.
- Altro (specificare) trasformazioni edilizie, di cui all'art. 4, comma 1, lettera g)bis), L.R. 52/99.
- Manutenzione ordinaria recante mutamento dell'aspetto esteriore degli immobili, di cui all'art. 4, comma 2, lettera a), L.R. 52/99.
- Manutenzione straordinaria, di cui all'art. 4, comma 2, lettera b), L.R. 52/99.
- Restauro e risanamento conservativo, di cui all'art. 4, comma 2, lettera c), L.R. 52/99.
- Ristrutturazione edilizia, di cui all'art. 4, comma 2, lettera d), L.R. 52/99.
- Demolizioni con fedele ricostruzione degli edifici, intendendo per fedele ricostruzione quella realizzata con gli stessi materiali o con materiali analoghi prescritti dagli strumenti urbanistici comunali, nonché nella stessa collocazione e lo stesso ingombro planivolumetrico, fatte salve esclusivamente le innovazioni necessarie per l'adeguamento alla normativa antisismica.
- Demolizione di volumi secondari facenti parte di un medesimo organismo edilizio, e la loro ricostruzione nella stessa quantità o in quantità inferiore ancorché in diversa collocazione sul lotto di pertinenza.
- Addizioni funzionali di nuovi elementi agli organismi edilizi esistenti, che non si configurino come nuovi organismi edilizi, ivi compreso le pertinenze, e limitati interventi per l'adeguamento alla normativa antisismica;
- Addizioni, in deroga agli indici di fabbricabilità fondiaria e territoriale per realizzare i servizi igienici, i volumi tecnici e le autorimesse legate da vincolo di pertinenzialità, nonché il rialzamento del sottotetto, al fine di renderlo abitabile senza che si costituiscano nuove unità immobiliari.
- Ampliamenti una tantum di cui all'art. 5, comma 3, della legge regionale 14 aprile 1995 n° 64 (Disciplina degli interventi di trasformazione urbanistica ed edilizia nelle zone con prevalente funzione agricola), modificata con legge regionale 04 aprile 1997 n° 25.
- Interventi necessari al superamento delle barriere architettoniche ed all'adeguamento degli immobili per le esigenze dei disabili, anche in aggiunta ai volumi esistenti e in deroga agli indici di fabbricabilità, di cui all'art. 4, c.2, lett. e), L.R. 52/99.
- Variante in corso d'opera alla Denuncia di Inizio Attività (prodotta ai sensi della L.R. 52/99, art. 9, comma 3), presentata il _____, Pratica Edilizia n° _____

L'immobile è di proprietà di: (da compilare solo nel caso in cui sia diverso dal richiedente)

Cognome	Nome	Nato a
Comune residenza	Via/Loc	Codice Fiscale



Obbligo di attestazione di abitabilità (artt. 11 e 16 l.r. 52/99 e D.P.R. 425/94)

Il sottoscritto dichiara che per i lavori in oggetto non occorre la certificazione di abitabilità, visto che non ricorrono i presupposti di cui al comma 2, art. 11, L.R. 52/99.

Il sottoscritto si impegna, a conclusione dei lavori, a produrre il certificato di abitabilità, con le modalità e procedure fissate dalla legge regionale.

Ditta a cui si intende affidare i lavori		da stabilire. Il nominativo verrà comunicato prima di dare inizio ai lavori.
Codici di iscrizione identificativi delle posizioni dell'impresa		
INPS	INAIL	CASSA EDILE

Le opere saranno eseguite in economia diretta

Si allega alla presente il progetto e relativa relazione asseverata a firma del progettista, presso il quale all'uopo eleggo il domicilio.

Progettista

Cognome e Nome	Albo/Ordine di appartenenza	N°
Arch. Ivaldo Meazzini	Architetti	152
Recapito (Via/Loc, N° civico)	Comune	CAP
Via Petrarca 4	Arezzo	52100

Direttore dei Lavori

Cognome e Nome	Albo/Ordine di appartenenza	N°
Arch. Ivaldo Meazzini	Architetti	152
Recapito (Via/Loc, N° civico)	Comune	CAP
Via Petrarca 4	Arezzo	52100

Adempimenti D. Lgs. 494/96

Dichiaro che le opere in oggetto non sono soggette all'ambito di applicazione del D.Lgs. 494/96, pertanto non occorre notifica preliminare all'AUSL.

Rilevato che le opere in oggetto sono soggette all'ambito di applicazione del D. Lgs. 494/96, mi impegno a comunicare al Comune l'avvenuta trasmissione all'AUSL della notifica preliminare di cui all'art. 11 dello stesso decreto legislativo, la quale, oltre a contenere quanto disposto dall'allegato III, dà atto dell'avvenuta redazione del piano di sicurezza e di coordinamento, ai sensi dell' articolo 12 del D. Lgs. 494/96.

Data **12/07/04**

Firma dell'interessato

Ivaldo Meazzini

Ai sensi dell'art. 3, comma II della legge n° 127/97, come modificato dall'art. 2, comma 10 della legge 191/98, la sottoscrizione della presente istanza non è soggetta ad autenticazione qualora sia apposta in presenza del dipendente addetto, ovvero sia presentata unitamente a copia fotostatica, ancorché non autenticata, di un documento di identità del sottoscrittore.

Dichiarazione sostitutiva dell'atto di notorietà

L. 4 gennaio 1968 n° 15 D.P. R. 20 ottobre 1998 n° 403

Il sottoscritto

Cognome
ZADI
Comune residenza
Arezzo

Essendo a conoscenza delle sanzioni penali richiamate dall'art. 26 della L. 04/01/1968 n° 15 in caso di falsità in atti e dichiarazioni mendaci,

DICHIARA

Ai fini della titolarità di cui all'art. 4 della L. 28/01/1977 n° 10, di essere
Comproprietario, per conto dell'intera proprietà

Data 12/07/04

Il dichiarante

Il funzionario addetto

(nel caso in cui la presente non venga sottoscritta alla presenza del funzionario addetto si allega copia fotostatica del documento d'identità)

A conferma dell'accettazione dell'incarico ricevuto

IL RESPONSABILE DELLA SICUREZZA

(timbro e firma)

088151

ALLEGATO

LA DITTA ESECUTRICE

Si impegna all'applicazione delle norme tecniche di settore vigenti
(timbro e firma)

Cognome.....
Nome.....
nato il.....
(atto n.....)
a. A.P.E.....
Cittadinanz.....
Residenza.....
Via. A.P.E.....
Stato civile.....
Professione.....
CONNO.....
Statura.....
Capelli.....
Occhi.....
Segni partit.....

COMITATO



ATA
87

PARTE RISERVATA AL PROGETTISTA

Il progettista assevera di aver eseguito il progetto allegato sulla base di rilievi dello stato di fatto reale ed attuale dei luoghi ed in conformità alla normativa vigente in materia, nonché la veridicità di quanto di seguito riportato.

Identificazione catastale dell'immobile

NCT/NCEU	Foglio/Sez.	P.la	Sub.	Categoria	Classe	Consistenza	Destinazione
NCEU	A/108	1144	2 - 3				

Ubicazione dell'immobile

Via/Loc.	N° civico
Arezzo Via Pieraccini	30

Zonizzazione di P.R.G.: B3 Edificata, indice di trasformazione: Trasformazione 3 (T/3)

Vincoli di PRG e sovraordinati

(L'individuazione del vincolo è stata effettuata direttamente presso l'ente che gestisce il vincolo)

- | | |
|---|---|
| <input type="checkbox"/> Archeologico (D.C.P. 30/94) | <input type="checkbox"/> Rischio Idraulico (D.C.R. 230194) |
| <input type="checkbox"/> Acque pubbliche (R.D. 523/1904) | <input type="checkbox"/> Aree protette (D.C.R. 296188) |
| <input type="checkbox"/> Fascia di rispetto strada Statale | <input type="checkbox"/> Fascia di rispetto strada Provinciale |
| <input type="checkbox"/> Fascia di rispetto strada Comunale | <input type="checkbox"/> Cimiteriale (R.D. 1265/34, NTA art. 42) |
| <input type="checkbox"/> Idrogeologico (R.D. 3267/23) | <input type="checkbox"/> Piano Arno (D.C.R. 450193, 226/95) |
| <input type="checkbox"/> Autorità di bacino fiume Arno | <input type="checkbox"/> Fascia di rispetto ferroviario (D.P.R. 753180) |
| <input type="checkbox"/> Aeroportuale (RD. 327142, L. 58163, L. 43/73) | <input type="checkbox"/> Militare (L. 898/76, L. 104190) |
| <input type="checkbox"/> Metanodotti (D.M. 2919/94) | <input type="checkbox"/> Elettrodotti (D.P.C.M. 23104192) |
| <input type="checkbox"/> Linee arretramento strade/ferrov. (art.41 NTA) | <input type="checkbox"/> Altro (specificare) |

Precedenti titoli autorizzativi dell'immobile

Titolo autorizzativo	N° e data	Intestatario	Attività
Licenza/Concessione Edilizia	479 del 3/6/1966		
Licenza/Concessione Edilizia	501 DEL 15/6/1969		
Condono Edilizio	V/00/326 DEL 24/2/00		
Altro (specificare)	Sil-Ass n.03/028799		

Servizi

Approvvigionamento idrico	esistente
Smaltimento acque luride	esistente

ASSEVERAZIONE

Classificazione dell'intervento: Manutenzione straordinaria (art.4,c.2,lett. b))

- | | |
|--|---|
| <input type="checkbox"/> Nuova costruzione, Art. 3, c.1, lett. a) | <input type="checkbox"/> Opere di urbanizzazione, Art. 3, c.1, lett. b) |
| <input type="checkbox"/> Installazione di manufatti, Art. 3, c.1, lett. a bis) | <input type="checkbox"/> Deposito mercimateriali, Art. 3, c.1, lett.d) |
| <input type="checkbox"/> Infrastrutture, Art. 3, c.1, lett. c) | <input type="checkbox"/> Ampliamento di edifici esistenti, Art. 3, c.1, lett. f) |
| <input type="checkbox"/> Ristrutturazione urbanistica, Art. 3, c.1, lett.e) | <input type="checkbox"/> Cambio d'uso, art. 4, c.1, lett. e) |
| <input type="checkbox"/> Sostituzione edilizia, Art. 3, c.1, lett. f bis) | <input type="checkbox"/> Occupazioni di suolo, art. 4, c.1, lett Q) |
| <input type="checkbox"/> Reinterro e scavo, art. 4, c.1, lett. b) | <input checked="" type="checkbox"/> Manutenzione Straordinaria, art4, c. 2, lett. b) |
| <input type="checkbox"/> Demolizioni, art. 4, c.1, lett. f) | <input type="checkbox"/> Ristrutturazione Edilizia, art.4, c. 2, lett d) |
| <input type="checkbox"/> Manutenzione Ordinaria, art.4, c. 2, lett. a) | <input type="checkbox"/> trasformazioni edilizie, art. 4 c.1 lett. g bis) |
| <input type="checkbox"/> Restauro e risanamento conserv., art4, c. 2, lett. c) | <input type="checkbox"/> Variante a conclaut. (L. 662/96, art. 60,c. 2,p. 7,lett g)) art. 44,c. 2, L.R. 52199 |

COMUNE DI AREZZO
 088151
 14 LUG 04
 ALLEGATO

Destinazione d'uso

Attuale

- Residenziale
- Industriale -Artigianale
- Commerciale
- Turistico -ricettiva
- Direzionale
- Pubblica o di interesse pubblico
- Agricola ed attività ad essa connesse
- Verde privato
- Accessorio Residenziale
- Altro

Progetto

- L'intervento non modifica la destinazione attuale
- Residenziale
- Industriale -Artigianale
- Commerciale
- Turistico -ricettiva
- Direzionale
- Pubblica o di interesse pubblico
- Agricola ed attività ad essa connesse
- Verde privato
- Altro

Relazione tecnico descrittiva (illustrazione dell'intervento proposto, la corrispondenza del progetto ai requisiti cogenti descritti dal Regolamento Edilizio)

L'intervento consiste nello sdoppiamento dell'impianto di riscaldamento che attualmente è comune alle due unità immobiliari. Infatti l'attuale caldaia, posta nella centrale termica al piano terreno, alimenterà l'impianto termico del primo piano mentre l'impianto del secondo piano verrà alimentato da caldaia che verrà installata nel vano sottotetto e sarà collegata ai radiatori mediante rete autonoma distribuita a "pioggia". La nuova caldaia sarà dotata di canna fumaria che uscirà direttamente nel tetto per una altezza minima di ml. 1,00 sopra la linea di colmo. La distanza di detta canna dai fabbricati circostanti è superiore a ml. 10, come richiesto dall'art. 34 del Regolamento Edilizio. Verrà adeguato anche l'impianto elettrico e saranno rifatte le reti di adduzione e di scarico sia dei servizi igienici che delle cucine, con conseguente rimozione e rifacimento dei relativi pavimenti e dei rivestimenti.

Parametri Urbanistici-Edilizi

PARAMETRI	PRG	Attuale	Modificato	Differenze (Mod. - Att.)
Superficie fondiaria (Sf) mq				
Superficie utile lorda (Sul) mq				
Superficie coperta (Sc) mq				
Altezza massima (H max) ml				
Distanza confini (Dc) ml				
Volume (V) mc				
Rapporto copertura (Rc) %				
Indice fondiario (If) mc/mq				
Rapporto occup. Sottosuolo (Ros) %				
Superficie utile (Su) mq				
Superficie non residenziale (Snr) mq				

COMUNE DI APEZZANO
088151
ALLEGATO
L. 11/06/04

Determinazione oneri concessori, ai sensi dell'art. 25 L.R. 52/99

Per l'intervento in oggetto non sono dovuti gli oneri concessori in quanto:

- a) Ricorrono i casi di gratuità di cui all'art. 9 L. 10/77;
- b) L'intervento non è relativo a nuova costruzione e non determina aumento del carico urbanistico in funzione di:

1. Aumento delle superfici utili degli edifici
2. Mutamento di destinazione d'uso degli immobili
3. Aumento del numero delle unità immobiliari

L'intervento in oggetto è oneroso, nella seguente misura:

	Importo unitario (€/mc mq)	Mc/mq	Importo dovuto (Euro)
Oneri di urbanizzazione primaria			
Oneri di urbanizzazione secondaria			
Costo di costruzione			
Diritti di segreteria			

Conformità normative generali

L'intervento, limitatamente all'ambito di applicazione ed in relazione alla categoria, caratteristiche e dimensioni dell'intervento, è conforme alle normative vigenti in materia di:

emissioni atmosferiche

inquinamento acustico

altro

Adempimenti titolo III L.R. 52/99

a) Si dichiara che il progetto non e' soggetto alle disposizioni di cui al titolo III L.R. 52/99.

b) Si dichiara che il progetto è soggetto alle disposizioni di cui al titolo III L.R. 52/99, pertanto, in ottemperanza all'art. 14, comma 2, lettera c), contestualmente viene presentato all'ente competente il progetto e la dichiarazione di cui al comma 1, art. 14.

Asseverazione conformità

Si assevera che le opere da realizzare sono conformi agli strumenti urbanistici adottati od approvati ed ai regolamenti edilizi vigenti, nonché il rispetto delle norme di sicurezza e di quelle igienico-sanitarie.

Premesso che l'intervento da realizzare è classificato come manutenzione ordinaria o straordinaria (come definite dall'art. 4, comma 2, lett. a) e b), L.R. 52/99, rilevato che l'immobile è ubicato in zona A ai sensi del D.M. 1444/68, ovvero è classificato come soggetto a restauro o definito di valore storico culturale ed architettonico dagli strumenti urbanistici comunali, si assevera in conformità all'art. 5 della legge suddetta che le opere sono realizzate nel rispetto degli elementi tipologici, formali, e strutturali dell'organismo edilizio.

Data 12/07/04



COMUNE DI AREZZO
088151
11 LUG 04
ALLEGATO

ALLEGATI

Documentazione grafica

- Corografia con stralcio di PRG estesa ad un intorno significativo.
- Planimetria catastale aggiornata e orientata (scala 1:2000) estesa per un raggio di .
- Localizzazione dell'immobile nel contesto urbano, con indicazione dell'ingombro planivolumetrico dei fabbricati posti a distanza minore o uguale a mt. 10.
- Piante (scala 1:200) stato .
- Prospetti (scala 1:100) stato .
- Sezioni (scala) stato .
- Elaborati stato sovrapposto Piante (scala 1:100), con evidenziazione degli sterri/porti e/o demolizioni/ricostruzioni.
- Rilievo planialtimetrico dell'area, comprensivo di sezioni ambientali (scala).
- Planimetria quotata di insieme (scala) comprendente la superficie dell'area, la suddivisione in lotti, spazi di standards urbanistici, verde, parcheggi, l'ingombro planivolumetrico con indicazione delle distanze fra edifici, confini, altezze, strade e piazze, alberature, opere di urbanizzazione primaria ed allacciamento ai pubblici servizi.
- Caratteristiche planialtimetriche e dimensioni del lotto, con indicazione delle distanze dei confini di zona di PRG, di proprietà, aree pubbliche, edifici limitrofi e pareti finestrate, spazi aperti al pubblico ed alla circolazione.
- Sezioni e/o planimetrie significative/quotate del terreno (scala) stato .
- Particolari costruttivi e decorativi (scala).
- Calcoli relativi al dimensionamento e funzionamento delle opere di urbanizzazione primaria, elaborati tecnici comprensivi di particolari costruttivi, computo metrico estimativo se necessario in relazione a eventuali rapporti convenzionali.

Documentazione fotografica

- Rilievo fotografico . .

Documentazione scritta

- Relazione illustrativa riferita alle caratteristiche e alla qualità dei materiali da impiegare.
- Relazione relativa al pregio architettonico dell'opera proposta, contenente la valutazione degli effetti dell'intervento nell'ambiente costruito e nell'ambiente fisico circostante.
- Relazione, eventualmente documentate con l'ausilio di elaborati grafici, circa il rispetto delle normative ambientali, paesistiche, storico-architettoniche, igienico sanitarie, impiantistiche, indagine geologica, superamento di barriere architettoniche, parcheggi, rischio idraulico, codice della strada, risparmio energetico, emissioni atmosferiche, inquinamento acustico, ecc.
- Relazione relativa alla conformità della destinazione d'uso di progetto ai requisiti prestazionali prescritti dal regolamento Edilizio e d'Igiene.
- Relazione relativa all'impatto ambientale, eventualmente corredata da elaborati grafici e/o fotografici.
- Relazione illustrante il programma dei lavori relativamente ai tempi ritenuti necessari per il compimento dell'opera.
- Autorizzazione paesistica rilasciata dall'ente preposto.

Oneri Concessori

- L'intervento proposto è gratuito.
- attestazione di versamento degli oneri come determinati dal progettista.
- attestazione di versamento della prima rata e polizze fidejussorie a garanzia del pagamento delle rate residue.
- Il richiedente dichiara che i versamenti e/o fidejussioni di cui sopra saranno corrisposti al Comune entro venti giorni.
- attestazione di versamento dei diritti di segreteria (€ 25.83)

Data 12/07/04

Il Progettista
(timbro e firma)



Il richiedente
(firma)

Impegni (atti d'obbligo, convenzioni ecc.)

- Mi impegno, nei casi previsti dalla legge, a produrre idoneo atto d'obbligo/convenzione prima dell'inizio dei lavori.
- Mi impegno, nei casi previsti dalla legge, a produrre idoneo atto d'obbligo/convenzione contestualmente alla certificazione di fine lavori di cui all'art. 11 L.R. 52/99.

Data

Il richiedente (firma)



COMUNE DI AREZZO
AREE TECNICHE

Area Urbanistica

Servizio Edilizia

N. PROTOCOLLO: 04/088151
N. PRATICA: /04/ 2540

AREZZO, 14.07.2004

OGGETTO: COMUNICAZIONE AVVIO PROCEDIMENTO AMMINISTRATIVO

IN RELAZIONE ALLA DOMANDA PRESENTATA IN DATA 14.07.2004
RELATIVA ALL'IMMOBILE UBICATO IN:

VIA A. PIERACCINI, 30

SI COMUNICA, AI SENSI DELL'ART.8 L.241/90 CHE IL RESPONSABILE DEL
PROCEDIMENTO E'

DEL SERVIZIO EDILIZIA DI QUESTA AMMINISTRAZIONE FINO ALLA FORMU-
LAZIONE DI PROPOSTA MOTIVATA.

LA SIGNORIA VOSTRA PUO' PRENDERE VISIONE DEGLI ATTI E CONFERIRE CON
IL TECNICO ISTRUTTORE PRESSO GLI UFFICI DEL SERVIZIO EDILIZIA, SITI
IN VIA CESALPINO 28, NEI GIORNI DI:
MARTEDI'E GIOVEDI' DALLE 9,00 ALLE 13,00 E DALLE 15,30 ALLE 17,00

IL DIRETTORE DEL SERVIZIO EDILIZIA
ARCH. FABRIZIO BEONI

(FIRMA AUTOGRAFA ASSOLTA
DELL'ART. 3 D.LGS 39 DEL 12.11.98)



RITIRATA DA:

mfai

- 1- PRATICA: /04/ 2540

AREZZO VIA PIERACCINI n° 28

INTERVENTO DI :
RIFACIMENTO IMPIANTI TECNOLOGICI

DITTA :
ZADI ADA

TAVOLA : UNICA
1:100
ESTRATTO DI MAPPA
ESTRATTO DI P.R.G.
PIANTE

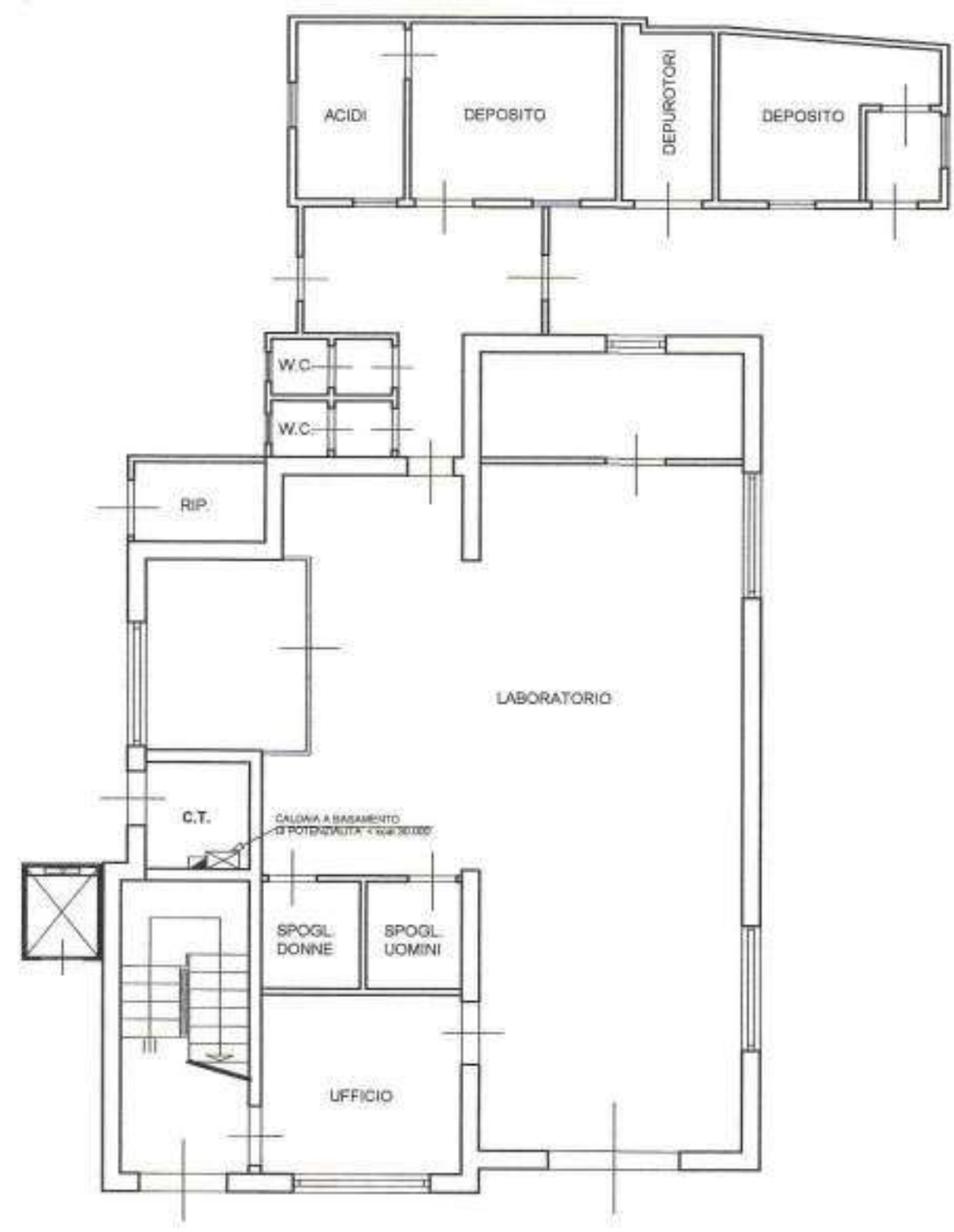
DATA : 14 LUG. 2004
AGG. :

PROGETTISTI :
DOTT. ARCH. IVALDO MEAZZINI
088151 / 14 LUG 04
ALLEGATO

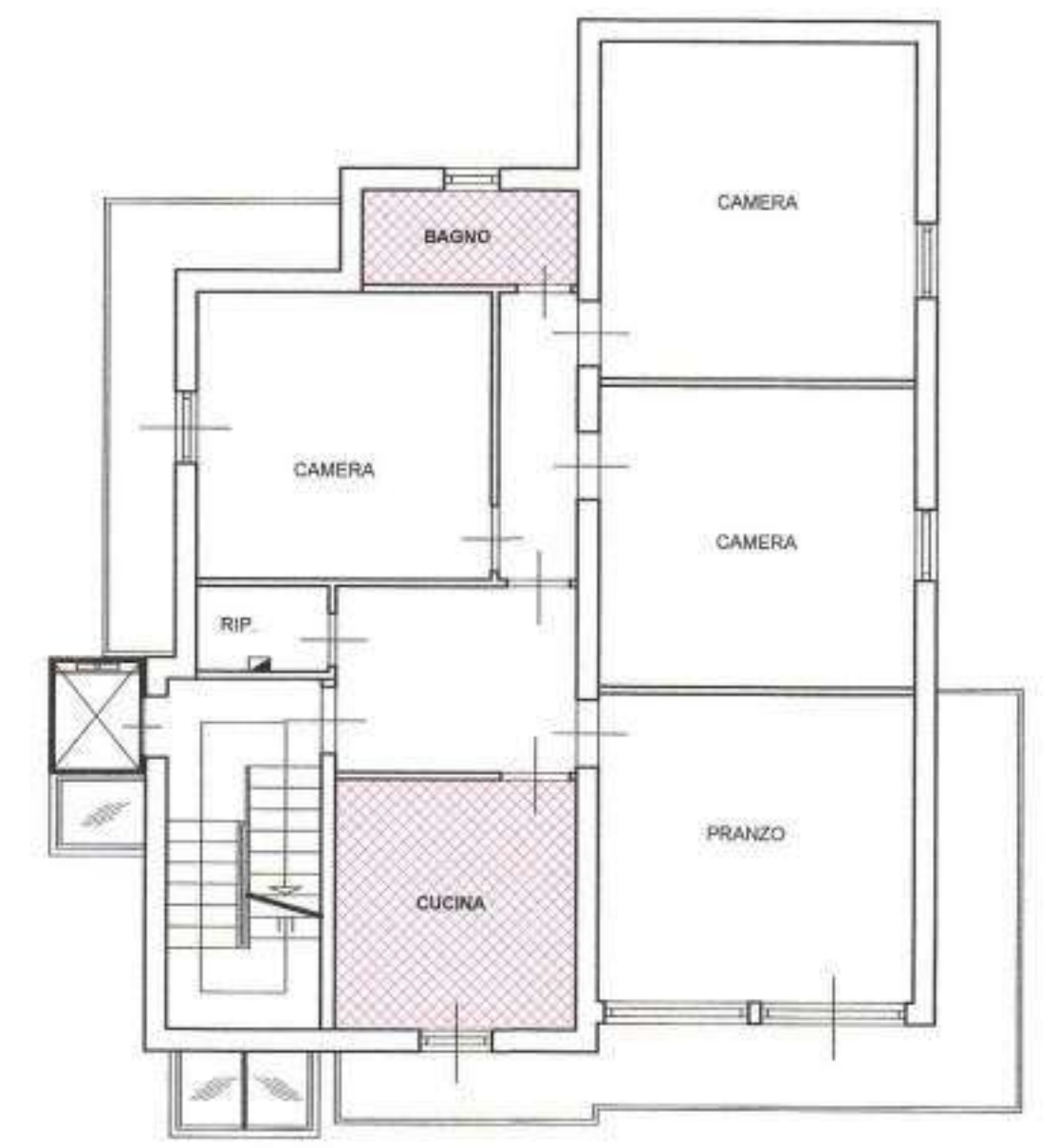
LOCALI IN CUI VENGONO RIFATTI ANCHE PAVIMENTI E RIVESTIMENTI



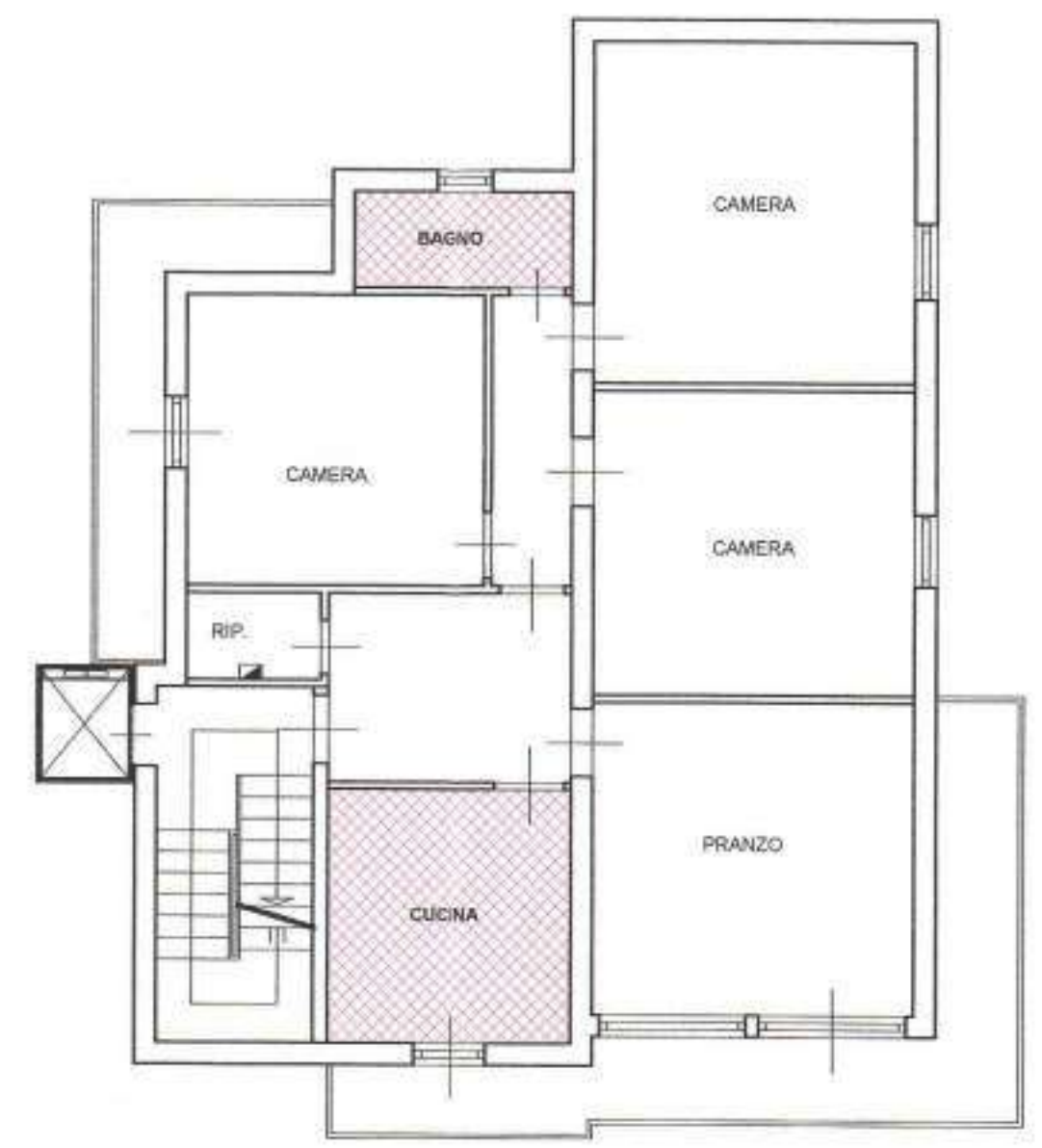
AR. A
F 108
1: 1000



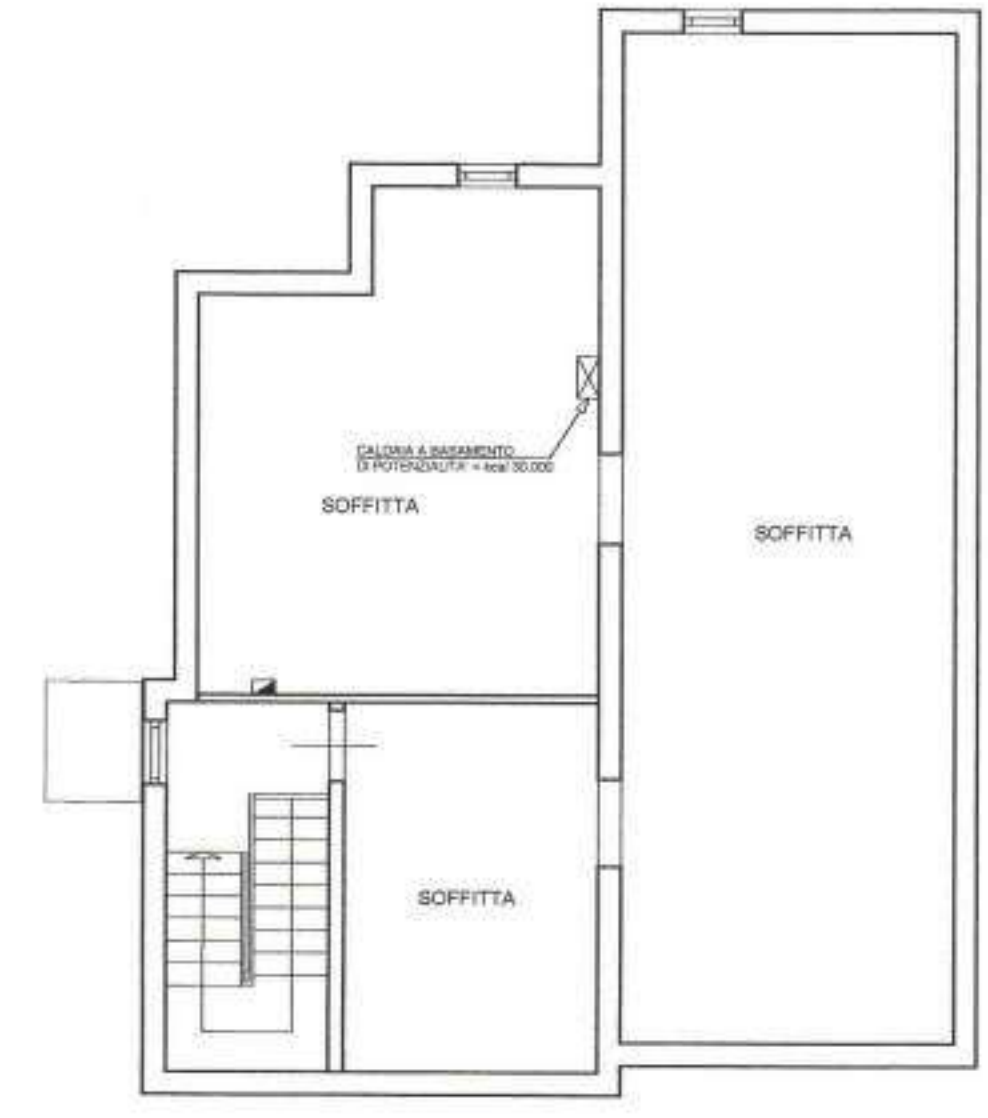
P. TERRA



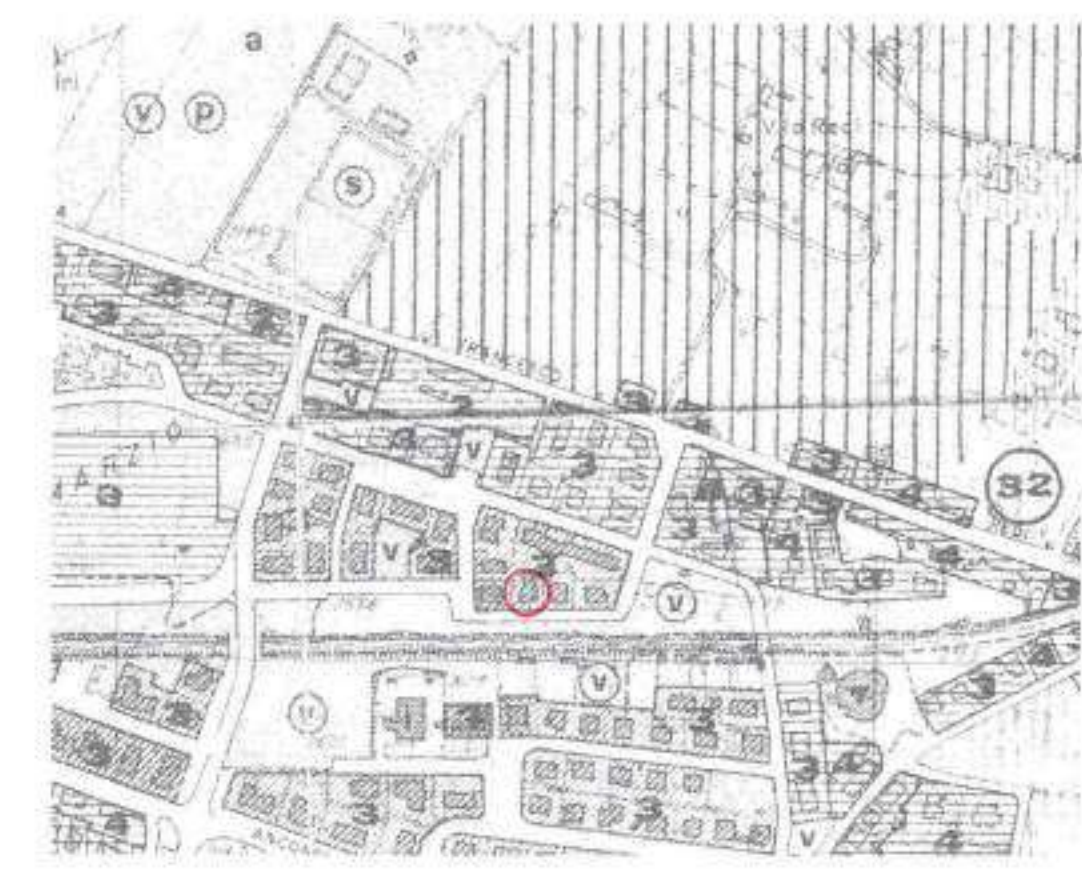
P. PRIMO



P. SECONDO



P. SOTTOTETTO



ESTRATTO DI P.R.G. 1: 5000

25no/05

1360/05

Al Direttore del Servizio Edilizia del COMUNE DI AREZZO
Area Urbanistica
Servizio Edilizia
Via Cesalpino 28, Arezzo

045992

22 APR 05

ALLEGATO

OGGETTO: DENUNCIA DI INIZIO DELL'ATTIVITA', ai sensi degli articoli 79 e 84, Legge Regionale n° 01 del 03 gennaio 2005.

PARTE RISERVATA AL RICHIEDENTE

Il sottoscritto

In qualità di Comproprietario, per conto dell'intera proprietà, in relazione all'immobile posto in Arezzo

Via/Loc.	N° civico
Via Pieraccini	30

Persona Giuridica (da compilare nel caso in cui il richiedente sia legale rappresentante di ditte, società, ecc.)

Denominazione		
Sede (Comune)	Sede (Via/Loc)	Codice Fiscale o Partita IVA

COMUNICA

Che, non prima di 20 giorni dalla presentazione della presente, avranno inizio i lavori per opere ed interventi di:

- Interventi di cui al comma 1 dell'art. 78 L.R. 01/05 (qualora ricorrano i presupposti di cui all'art. 79 comma 3), relativamente a:
 - Nuova edificazione di cui all'art. 78 c. 1 lett. a)
 - Installazione di manufatti, anche prefabbricati e di strutture di qualsiasi genere, di cui all'art. 78 c. 1 lett. b)
 - Realizzazione di opere di urbanizzazione primaria e secondaria di cui all'art. 78 c. 1 lett. c)
 - Realizzazione di infrastrutture ed impianti, che comporti la trasformazione in via permanente del suolo inedificato di cui all'art. 78 c. 1 lett. d)
 - Realizzazione di depositi merci o di materiali e la realizzazione di impianti per attività produttive all'aperto, che comporti l'esecuzione di lavori cui consegua la trasformazione permanente del suolo inedificato di cui all'art. 78 c. 1 lett. e)
 - Interventi di ristrutturazione urbanistica, di cui all'art. 78, c.1, lett. f)
 - Addizioni volumetriche agli edifici esistenti, non assimilate alla ristrutturazione edilizia di cui all'art. 78 c. 1 lett. g)
 - Interventi di sostituzione edilizia, di cui all'art. 78 c. 1 lett. h)

SI DISPONE L'ARCHIVIAZIONE
 Data 16/05/05
 Firma

M. C. R. 10/04/05
20/04/05
G. A. G. M. U.



€ sul C/C n. 00140525

di Euro

IMPORTO IN LETTERE *venticinque/83*

INTESTATO A *COMUNE AREZZO*

RICEVIUTO DA

VIA - PIAZZA

CAP *52100*

10012 €*25,83*
19CY 0854 €*1,00*

IMPORTANTE
NON SCRIVERE SUL
RETRO DELLA RICEVUTA
DI ACCREDITO.

BOLLO DELL'UFFICIO POSTALE

CAUSALE

PRATICA N. *DIA*
DIRITTI DI SEGRETERIA

[Faint, illegible text and markings on the right side of the document, possibly bleed-through from the reverse side.]

ALLEGATO

- Opere di reinterro e di scavo, di cui all'art. 79, comma 1, lettera b), L.R. 01/05.
- Mutamento di destinazione d'uso degli immobili, di cui all'art. 79, comma 1, lettera c), L.R. 01/05.
- Demolizioni di edifici o di manufatti non preordinate alla ricostruzione o alla nuova edificazione, di cui all'art. 79, comma 1, lettera d), L.R. 01/05.
- Occupazioni di suolo per esposizione o deposito di merci o materiali, che non comportano trasformazione permanente del suolo stesso, di cui all'art. 79, comma 1, lettera e), L.R. 01/05.
- Altro (specificare) trasformazioni edilizie, di cui all'art. 79, comma 1, lettera f), L.R. 01/05.
- Manutenzione ordinaria recante mutamento dell'aspetto esteriore degli immobili, di cui all'art. 79, comma 2, lettera a) (art. 10 regolamento edilizio comunale),
- Manutenzione straordinaria, di cui all'art. 79, comma 2, lettera b), L.R. 01/05.
- Restauro e risanamento conservativo, di cui all'art. 79, comma 2, lettera c), L.R. 01/05.
- Ristrutturazione edilizia, di cui all'art. 79, comma 2, lettera d), L.R. 01/05;
 - Demolizioni con fedele ricostruzione degli edifici, intendendo per fedele ricostruzione quella realizzata con gli stessi materiali o con materiali analoghi prescritti dagli atti di cui all'art. 52 ovvero del regolamento edilizio, nonché nella stessa collocazione e lo stesso ingombro planivolumetrico, fatte salve esclusivamente le innovazioni necessarie per l'adeguamento alla normativa antisismica.
 - Demolizione di volumi secondari facenti parte di un medesimo organismo edilizio, e la loro ricostruzione nella stessa quantità o in quantità inferiore ancorché in diversa collocazione sul lotto di pertinenza.
 - Addizioni funzionali di nuovi elementi agli organismi edilizi esistenti, che non configurino nuovi organismi edilizi, ivi compreso le pertinenze;
 - Addizioni, in deroga agli indici di fabbricabilità fondiaria e territoriale per realizzare i servizi igienici, i volumi tecnici e le autorimesse legate da vincolo di pertinenzialità ad unità immobiliari esistenti all'interno dei perimetri dei centri abitati, nonché il rialzamento del sottotetto, al fine di renderlo abitabile.
- Interventi necessari al superamento delle barriere architettoniche ed all'adeguamento degli immobili per le esigenze dei disabili, anche in aggiunta ai volumi esistenti e in deroga agli indici di fabbricabilità, di cui all'art. 79, c.2, lett. e), L.R. 01/05.
- Variante in corso d'opera alla Denuncia di Inizio dell'Attività (prodotta ai sensi della L.R. 01/05, art. 84, comma 3), presentata il 14/07/04, Pratica Edilizia n° 04/2540

L'immobile è di proprietà di: (da compilare solo nel caso in cui sia diverso dal richiedente)

Cognome	Nome	Nato a	Nato il
Comune residenza	Via/Loc	Codice Fiscale	

Obbligo di attestazione di abitabilità (art. 86 l.r. 01/05 e D.P.R. 425/94)

- Il sottoscritto dichiara che per i lavori in oggetto non occorre la certificazione di abitabilità, visto che non ricorrono i presupposti di cui al comma 2, art. 86, L.R. 01/05.
- Il sottoscritto si impegna, a conclusione dei lavori, a produrre il certificato di abitabilità, con le modalità e procedure fissate dalla legge regionale.

Ditta a cui si intende affidare i lavori

Indirizzo

Codice fiscale / Partita I.V.A.

Codice INPS	Codice INAIL	Cassa Edile

Qualora successivamente all'inizio dei lavori si verifichi il subentro di altre imprese successivamente all'inizio dei lavori, il proprietario o chi ne abbia titolo si impegna a comunicare i nuovi nominativi ed i relativi dati entro 15 giorni.

- Il sottoscritto dichiara che contestualmente alle comunicazioni di fine lavori, verrà inoltrato al comune il documento unico di regolarità contributiva (DURC) in conformità all'art. 82 c. 9 L.R. 01/05 nel quale viene richiamato l'art. 86 c. 10, del decreto legislativo 10 settembre 2003 n° 276.

- Le opere saranno eseguite in economia diretta

Si allega alla presente il progetto e relativa relazione asseverata a firma del progettista, presso il quale all'uopo eleggo il domicilio.

Progettista

Cognome e Nome	Albo/Ordine di appartenenza	N°
Arch. Ivaldo Meazzini	Architetti	152

Adempimenti D. Lgs. 494/96

- Dichiaro che le opere in oggetto non sono soggette all'ambito di applicazione del D.Lgs. 494/96, pertanto non occorre notifica preliminare all'AUSL.
- Rilevato che le opere in oggetto sono soggette all'ambito di applicazione del D. Lgs. 494/96, mi impegno a comunicare al Comune l'avvenuta trasmissione all'AUSL della notifica preliminare di cui agli artt. 3, 11, 12, 13 dello stesso decreto legislativo ed ai sensi della L.R. 1/2005, la quale, oltre a contenere quanto disposto dall'allegato III, dà atto dell'avvenuta redazione del piano di sicurezza e di coordinamento, ai sensi dell'articolo 12 del D. Lgs. 494/96. L'inosservanza di tale disposizione impedisce l'inizio dei lavori.

In relazione a quanto sopra

DICHIARA/DICHIARANO

ALLEGATO

Consapevoli che le dichiarazioni false, la falsità negli atti e l'uso di atti falsi comportano l'applicazione delle sanzioni penali previste dall'art. 76 del D.P.R. n. 445/2000 e la decadenza dei benefici conseguenti:

- a) di sottoscrivere quanto indicato nella presente denuncia di inizio di attività;
- b) che l'area o l'immobile, interessato dalle opere e interventi rappresentato dagli elaborati grafici è nella piena disponibilità;
- c) che, ai sensi della L.R. 1/2005 le opere e gli interventi oggetto della presente denuncia avranno inizio non prima di 20 giorni dalla data di presentazione della presente denuncia di inizio di attività e comunque non oltre sei mesi dalla stessa;
- d) di essere a conoscenza che ai sensi della L.R. 1/2005 la presente denuncia di inizio di attività è sottoposta al termine massimo fissato in tre anni, a partire dalla data di inizio dei lavori, con l'obbligo di comunicare la data di ultimazione dei lavori e che, qualora non vengono ultimati i lavori nei termini, di presentare una nuova denuncia concernente la parte non ultimata;
- e) di essere a conoscenza che al termine dei lavori il progettista abilitato dovrà depositare un certificato che attesti la conformità dell'opera al progetto presentato, ai sensi della L.R. 1/2005;
- f) di essere a conoscenza che contestualmente al deposito del certificato che attesti la conformità dell'opera al progetto presentato deve essere presentata ricevuta dell'avvenuta presentazione della variazione catastale conseguente alle opere realizzate ovvero dichiarazione che le stesse non hanno comportato modificazione del classamento e che in assenza di tale adempimento sarà applicata la sanzione di cui all'art. 37 comma 5 del D.P.R 6/6/2001 n. 380 (Art. 1 comma 558 Legge 30/12/2004 n. 311);
- g) di essere a conoscenza dell'obbligo di comunicare senza ritardo ogni variazione dei dati contenuti nella presente istanza;
- h) di sollevare l'Amministrazione comunale da ogni responsabilità nei confronti di terzi;
- i) che l'intervento da realizzare con il presente atto non reca pregiudizio ai diritti di terzi.
- j) Che il presente intervento: non è soggetto ovvero è soggetto alla corresponsione dei contributi. In caso in cui l'intervento sia soggetto alla corresponsione dei contributi allega l'attestazione di pagamento ovvero:
 - si impegna a corrispondere l'importo dovuto entro 20 giorni dalla data del deposito della presente denuncia;
 - opta per il pagamento rateizzato, la prima rata del quale sarà corrisposta entro 20 giorni dalla data di deposito della presente denuncia, unitamente alla consegna di fidejussione a garanzia delle rimanenti rate;
- k) di essere al corrente che in caso di ritardato od omesso pagamento dei contributi verranno applicate le sanzioni amministrative di cui alla L.R. 1/2005;
- l) che ogni comunicazione inerente la presente sia inviata presso il progettista ove all'uopo elegge il proprio domicilio.

Data 24/03/2005

Firma dell'interessato

Ai sensi dell'art. 3, comma 11 della legge n° 127/97, come modificato dall'art. 2, comma 10 della legge 191/98, la sottoscrizione della presente istanza non è soggetta ad autenticazione qualora sia apposta in presenza del dipendente addetto, ovvero sia presentata unitamente a copia fotostatica, ancorché non autenticata, di un documento di identità del sottoscrittore.

La presente dichiarazione è soggetta alle prescrizioni previste dalle vigenti norme di legge e regolamentari nonché dalle norme di P.R.G. e di attuazione dello stesso nonché alle prescrizioni contenute in provvedimenti ed atti di altri uffici ed enti. La presente dichiarazione è subordinata alla veridicità delle dichiarazioni, autocertificazioni ed attestazioni prodotte dall'interessato, salvi i poteri di verifica e di controllo delle competenti Amministrazioni e le ipotesi di decadenza dai benefici conseguiti ai sensi e per gli effetti di cui al D.P.R. 445/00.

Dichiarazione sostitutiva dell'atto di notorietà

L. 4 gennaio 1968 n° 15 D.P.R. 20 ottobre 1998 n° 403

Il sottoscritto

[Empty box for signature]

DICHIARA

Al fini della titolarità di cui all'art. 83 della L.R. 1/2005, di essere **Comproprietario, per conto dell'intera proprietà**

Data 24/03/2005

Il dichiarante

Il funzionario addetto

—

(nel caso in cui la presente non venga sottoscritta alla presenza del funzionario addetto si allega copia fotostatica del documento d'identità)

A conferma dell'accettazione dell'incarico ricevuto

IL DIRETTORE DEI LAVORI

IL RESPONSABILE DELLA SICUREZZA
ma)



1

1. C 2. C 3. C 4. C	CAMBIAMENTI DI RESIDENZA 3	(4) VEICOLI PER I QUALI LA PATENTE È VALIDA 4						
Potente N. AREZZO BNNQ IL PREFETTO		(eventuali modificazioni)						
<table border="1"> <tr><td><input type="checkbox"/></td></tr> <tr><td><input type="checkbox"/></td></tr> <tr><td><input type="checkbox"/></td></tr> <tr><td><input type="checkbox"/></td></tr> <tr><td><input type="checkbox"/></td></tr> <tr><td><input type="checkbox"/></td></tr> </table>			<input type="checkbox"/>	<input type="checkbox"/>	<input type="checkbox"/>	<input type="checkbox"/>	<input type="checkbox"/>	<input type="checkbox"/>
<input type="checkbox"/>								
<input type="checkbox"/>								
<input type="checkbox"/>								
<input type="checkbox"/>								
<input type="checkbox"/>								
<input type="checkbox"/>								

COMUNE DI AREZZO
 045992 220PN05
 ALLEGATO

PARTE RISERVATA AL PROGETTISTA

ALLEGATO

Il sottoscritto sotto la propria responsabilità, quale progettista delle opere previste dalla presente documentazione, assumendo la qualità di persona incaricata di pubblico servizio ai sensi della L.R. 1/2005, in piena conoscenza delle proprie responsabilità ai sensi degli articoli n° 359 e 481 del codice penale, assevera di aver eseguito il progetto allegato sulla base di rilievi dello stato di fatto reale ed attuale dei luoghi ed in conformità alla normativa vigente in materia, nonché la veridicità di quanto di seguito riportato.

Identificazione catastale dell'immobile

NCT/NCEU	Foglio/Sez.	P.I/a	Sub.	Categoria	Classe	Consistenza	Destinazione
NCEU	A/108	1144	1-2-3				

Ubicazione dell'immobile

Via/Loc.	N° civico
Arezzo, via Pieraccini	30

Zonizzazione di P.R.G.: B3 edificata, indice di trasformazione: Trasformazione 3 (T/3)

Piano Strutturale Adottato (del. C.C. n. 405 del 19/12/2003):

Presenza di salvaguardie (Titolo XVI N.T.): NO SI

Se SI:

- Art. 220 N.T. – Salvaguardie relative ai Sistemi, sottosistemi ed ambiti funzionali;
- Art. 221 N.T. – Salvaguardie relative alle Aree Strategiche di Intervento;
- Art. 222 N.T. – Salvaguardie relative al Patrimonio edilizio esistente;
- Art. 223 N.T. – Salvaguardie relative alle aree agricole;
- Art. 224 N.T. – Salvaguardie relative ai beni paesistici ed ambientali;
- Art. 225 N.T. – Disposizioni generali.

Immobile soggetto a vincoli di tutela: SI NO

(in caso di risposta affermativa specificare i vincoli indicati nella tabella sottostante)

Vincoli di PRG e sovraordinati

(L'individuazione del vincolo è stata effettuata direttamente presso l'ente che gestisce il vincolo)

<input type="checkbox"/> Paesistico ambientale (D. L. vo 42/04): <input type="checkbox"/> aree ex 1497/39 <input type="checkbox"/> aree ex 431/85 (<input type="checkbox"/> aree boscate <input type="checkbox"/> corsi d'acqua)	<input type="checkbox"/> Rischio Idraulico (ex D.C.R. 230/94)
<input type="checkbox"/> Storico artistico ex L. 1089/39 (D.L. vo 42/04)	<input type="checkbox"/> Aree protette (D.C.R. 296/88)
<input type="checkbox"/> Acque pubbliche (R.D. 523/1904)	<input type="checkbox"/> Fascia di rispetto ferroviario (D.P.R. 753/80)
<input type="checkbox"/> Fascia rispetto strada <input type="checkbox"/> Statale <input type="checkbox"/> Provinciale <input type="checkbox"/> Comunale	<input type="checkbox"/> Cimiteriale (R.D. 1265/34, NTA art. 42)
<input type="checkbox"/> Idrogeologico (R.D. 3267/23)	<input type="checkbox"/> Piano Arno (D.C.R. 450/93, 226/95)
<input type="checkbox"/> Autorità di bacino fiume Arno	<input type="checkbox"/> Archeologico (D.C.P. 30/94)
<input type="checkbox"/> Linee arretramento stradale/ferrov. (art.41 NTA)	<input type="checkbox"/> Elettrodotti (D.P.C.M. 23/04/92)
<input type="checkbox"/> Piano di bacino Fiume Arno (PAI) Legge 183/89	<input type="checkbox"/> Militare (L. 898/76, L. 104/90)
<input type="checkbox"/> Aeroportuale (R.D. 327/42, L. 58/63, L. 43/73)	<input type="checkbox"/> Altro (specificare)
<input type="checkbox"/> Metanodotti (D.M. 29/9/94)	

Precedenti titoli autorizzativi dell'immobile:

Titoli autorizzativi	N° e data	Intestato a	N° pratica
Licenza/Concessione Edilizia	479 del 03/06/1966	NOCENTINI NELLO e ZADI ADA	
Licenza/Concessione Edilizia	501 del 15/06/1969	NOCENTINI NELLO ed ALTRI	
Condono Edilizio	V/00/326 DEL 24/02/00	NOCENTINI NELLO	
Silenzio Assenso	n. 03/028799	NOCENTINI NELLO	

Servizi

Approvvigionamento idrico	Esistente
Smaltimento acque luride	Esistente

N.B. relativamente al sistema degli scarichi, in mancanza di smaltimento in pubblica fognatura necessita autorizzazione allo scarico da parte del competente Ufficio Ambiente della Amministrazione Comunale per gli scarichi domestici o assimilati ovvero dell'Amministrazione Provinciale per gli altri casi (D.l.g.s. 152/99 e L.R. 64/2001)

Classificazione dell'intervento:

- | | |
|---|---|
| <input type="checkbox"/> Nuova costruzione, Art. 78, c.1, lett. a) | <input type="checkbox"/> Opere di urbanizzazione, Art. 78, c.1, lett. g) |
| <input type="checkbox"/> Installazione di manufatti, Art. 78, c.1, lett. b) | <input type="checkbox"/> Deposito merci/materiali, Art. 78, c.1, lett. e) |
| <input type="checkbox"/> Infrastrutture, Art. 78, c.1, lett. d) | <input type="checkbox"/> Ampliamento di edifici esistenti, Art. 78, c.1, lett. g) |
| <input type="checkbox"/> Ristrutturazione urbanistica, Art. 78, c.1, lett. f) | <input type="checkbox"/> Cambio d'uso, art. 79, c.1, lett. c) |
| <input type="checkbox"/> Sostituzione edilizia, Art. 78, c.1, lett. h) | <input type="checkbox"/> Occupazioni di suolo, art. 79, c.1, lett. e) |
| <input type="checkbox"/> Reinterro e scavo, art. 79, c.1, lett. b) | <input checked="" type="checkbox"/> Manutenzione Straordinaria, art. 79, c. 2, lett. b) |
| <input type="checkbox"/> Demolizioni, art. 79, c.1, lett. d) | <input type="checkbox"/> Ristrutturazione Edilizia, art. 79, c. 2, lett. d) |
| <input type="checkbox"/> Manutenzione Ordinaria, art. 79, c. 2, lett. a) | <input type="checkbox"/> trasformazioni edilizie, art. 79 c.1 lett. f) |
| <input type="checkbox"/> Restauro e risanamento conserv., art. 79, c. 2, lett. c) | <input type="checkbox"/> Variante |

ALLEGATO

Destinazione d'uso	
Attuale	Progetto
<input checked="" type="checkbox"/> Residenziale	<input checked="" type="checkbox"/> L'intervento non modifica la destinazione attuale
<input type="checkbox"/> Industriale e Artigianale	<input type="checkbox"/> Residenziale
<input type="checkbox"/> Commerciale	<input type="checkbox"/> Industriale e Artigianale
<input type="checkbox"/> Turistico – ricettiva	<input type="checkbox"/> Commerciale
<input type="checkbox"/> Direzionale	<input type="checkbox"/> Turistico – ricettiva
<input type="checkbox"/> Di Servizio	<input type="checkbox"/> Direzionale
<input type="checkbox"/> Commerciale all'ingrosso e depositi	<input type="checkbox"/> Di Servizio
<input type="checkbox"/> Agricola e funzioni connesse ai sensi di legge	<input type="checkbox"/> Commerciale all'ingrosso e depositi
<input type="checkbox"/> MistO (specificare)	<input type="checkbox"/> Agricola e funzioni connesse ai sensi di legge
	<input type="checkbox"/> MistO (specificare)

Relazione tecnico descrittiva (illustrazione dell'intervento proposto, la corrispondenza del progetto ai requisiti cogenti descritti dal Regolamento Edilizio)

La variante consiste nella realizzazione di alcune opere in difformità ed in aggiunta a quelle previste nella DIA della quale la presente è variante. In particolare: l'ampliamento del bagno esistente e la realizzazione di un nuovo servizio igienico in adiacenza ad esso, il rifacimento del pavimento delle soffitte e la realizzazione, in una di esse, di un tramezzo divisorio; l'accorpamento dei due servizi igienici al piano terreno onde ricavarne uno solo ma funzionale, la rimozione del tramezzo divisorio sull'ampio locale al piano terreno e la rimozione delle cancellate in metallo poste tra il fabbricato principale ed i locali accessori a suo tempo installate per problemi di sicurezza in presenza di attività orafa. Poichè in corso d'opera si è scoperta, già tamponata con il carton gesso, una apertura tra la cucina ed il soggiorno dell'appartamento al secondo piano, si è previsto il mantenimento della medesima mettendo così in collegamento diretto i due locali.

Parametri Urbanistici-Edilizi

PARAMETRI	PRG	Attuale	Modificato	Differenze (Mod. - Att.)
Superficie fondiaria (Sf) mq				
Superficie utile lorda (Sul) mq				
Superficie coperta (Sc) mq				
Altezza massima (H max) ml				
Distanza confini (Dc) ml				
Volume (V) mc				
Rapporto copertura (Rc) %				
Indice fondiario (If) mc/mq				
Rapporto occup. Sottosuolo (Ros) %				
Superficie utile (Su) mq				
Superficie non residenziale (Snr) mq				

Determinazione oneri concessori, ai sensi del titolo VII L.R. 01/05

Per l'intervento in oggetto non sono dovuti gli oneri concessori in quanto:

a) Ricorrono i casi di gratuità di cui all'art. 124 L.R. 01/05;

b) L'intervento non è relativo a nuova costruzione e non determina aumento del carico urbanistico in funzione di:

1. Aumento delle superfici utili degli edifici
2. Mutamento di destinazione d'uso degli immobili
3. Aumento del numero delle unità immobiliari

L'intervento in oggetto è oneroso, nella seguente misura:

	Importo unitario Euro/mc_mq)	Mc/mq	Importo dovuto (Euro)
Oneri di urbanizzazione primaria			
Oneri di urbanizzazione secondaria			
Costo di costruzione			
Diritti di segreteria			

Conformità normative generali

L'intervento, limitatamente all'ambito di applicazione ed in relazione alla categoria, caratteristiche e dimensioni dell'intervento, è conforme alle normative vigenti in materia di:

<input checked="" type="checkbox"/> ambientale e paesistica	<input checked="" type="checkbox"/> storico architettonica	<input checked="" type="checkbox"/> impiantistica
<input checked="" type="checkbox"/> fattibilità geologica	<input checked="" type="checkbox"/> superamento barriere architettoniche	<input checked="" type="checkbox"/> parcheggi
<input checked="" type="checkbox"/> rischio idraulico	<input checked="" type="checkbox"/> codice della strada	<input type="checkbox"/> risparmio energetico
<input checked="" type="checkbox"/> emissioni atmosferiche	<input checked="" type="checkbox"/> inquinamento acustico	<input type="checkbox"/> altro

Conformità art. 82 commi 14 e 15 L.R. 1/2005

I lavori non riguardano coperture di edifici di nuova costruzione ovvero coperture di edifici esistenti.

I lavori riguardano coperture di edifici di nuova costruzione ovvero coperture di edifici esistenti e pertanto si dichiara che l'intervento è conforme ai disposti di cui all'art. 82 commi 14 e 15 L.R. 1/2005 e si allegano elaborati grafici e documentazione come prescritto dai sopra richiamati commi.

Adempimenti titolo VI capo V L.R. 01/05

a) Si dichiara che il progetto non e' soggetto alle disposizioni di cui al titolo VI capo V L.R. 01/05.

b) Si dichiara che il progetto è soggetto alle disposizioni di cui al titolo VI capo V L.R. 01/05, pertanto, contestualmente viene presentato all'ente competente il progetto e la dichiarazione di cui al comma 1, art. 107 L.R. 01/05.

Asseverazione conformità

- si assevera che le opere da realizzare sono conformi agli strumenti urbanistici adottati od approvati ed ai regolamenti edilizi vigenti, nonché il rispetto delle norme di sicurezza e di quelle igienico-sanitarie.
- che ai fini dell'eliminazione delle barriere architettoniche l'intervento proposto non è soggetto ovvero è soggetto alle disposizioni di cui all'art. 24 della Legge 104/92 (di cui alla parte II del D.P.R. 380/01), trattandosi di edificio o spazio pubblico o privato aperto al pubblico, e pertanto (nel caso in cui sia soggetto) le opere risultano conformi alle disposizioni impartite dal D.P.R. 503/96, come da dichiarazione e schemi dimostrativi allegati alla presente denuncia di inizio di attività. Inoltre l'intervento non è soggetto ovvero è soggetto alle prescrizioni della Legge 13/89 e del D.M. 236/89 (di cui alla parte II del D.P.R. 380/01) e della L.R. 47/91, come da dichiarazione e schemi dimostrativi allegati alla presente denuncia di inizio di attività e permette di conseguire accessibilità visitabilità adattabilità.
- che, ai sensi della L.R. 1/2005 le opere e gli interventi oggetto della presente denuncia avranno inizio non prima di 20 giorni dalla data di presentazione della presente denuncia di inizio di attività e comunque non oltre sei mesi dalla stessa;
- di essere a conoscenza che ai sensi della L.R. 1/2005 la presente denuncia di inizio di attività è sottoposta al termine massimo fissato in tre anni, a partire dalla data di inizio dei lavori, con l'obbligo di comunicare la data di ultimazione dei lavori;
- di essere a conoscenza che al termine dei lavori dovrà depositare un certificato che attesti la conformità dell'opera al progetto presentato, ai sensi della L.R. 1/2005;
- di essere a conoscenza che contestualmente al deposito del certificato che attesti la conformità dell'opera al progetto presentato deve essere presentata ricevuta dell'avvenuta presentazione della variazione catastale conseguente alle opere realizzate ovvero dichiarazione che le stesse non hanno comportato modificazione del classamento e che in assenza di tale adempimento sarà applicata la sanzione di cui all'art. 37 comma 5 del D.P.R. 6/6/2001 n. 380 (Art. 1 comma 558 Legge 30/12/2004 n. 311).

Premesso che l'intervento da realizzare è classificato come manutenzione ordinaria o straordinaria (come definite dall'art. 79, comma 2, lett. a) e b), L.R. 01/05, rilevato che l'immobile è ubicato in zona A ai sensi del D.M. 1444/68, ovvero è classificato come soggetto a restauro o definito di valore storico culturale ed architettonico dagli strumenti urbanistici comunali, si assevera in conformità all'art. 81 della legge suddetta che le opere sono realizzate nel rispetto degli elementi tipologici, formali, e strutturali dell'organismo edilizio.

Data 24/03/2005

ALLEGATI

COMUNE DI AREZZO
045992 22 APR 05
ALLEGATO

Documentazione grafica

- Corografia con stralcio di PRG estesa ad un intorno significativo.
- Planimetria catastale aggiornata e orientata (scala) estesa per un raggio di .
- Localizzazione dell'immobile nel contesto urbano, con indicazione dell'ingombro planivolumetrico dei fabbricati, posti a distanza minore o uguale a mt. 10.
- Pianta (scala 1:100) stato Attuale e modificato.
- Prospetti (scala) stato .
- Sezioni (scala) stato .
- Elaborati stato sovrapposto Pianta (scala 1:100), con evidenziazione degli sterri/riporti e/o demolizioni/ricostruzioni.
- Rilievo planialtimetrico dell'area, comprensivo di sezioni ambientali (scala) .
- Planimetria quotata di insieme (scala) comprendente la superficie dell'area, la suddivisione in lotti, spazi di standards urbanistici, verde, parcheggi, l'ingombro planivolumetrico con indicazione delle distanze fra edifici, confini, altezze, strade e piazze, alberature, opere di urbanizzazione primaria ed allacciamento ai pubblici servizi.
- Caratteristiche planialtimetriche e dimensioni del lotto, con indicazione delle distanze dei confini di zona di PRG, di proprietà, aree pubbliche, edifici limitrofi e pareti finestrate, spazi aperti al pubblico ed alla circolazione.
- Sezioni/ e/o planimetria/e significativa/e quotate del terreno (scala) stato .
- Particolari costruttivi e decorativi (scala) .
- Calcoli relativi al dimensionamento e funzionamento delle opere di urbanizzazione primaria, elaborati tecnici comprensivi di particolari costruttivi, computo metrico estimativo se necessario in relazione a eventuali rapporti convenzionali.

Documentazione fotografica

- Rilievo fotografico . .

Documentazione scritta

- Relazione illustrativa riferita alle caratteristiche e alla qualità dei materiali da impiegare.
- Relazione relativa al pregio architettonico dell'opera proposta, contenente la valutazione degli effetti dell'intervento nell'ambiente costruito e nell'ambiente fisico circostante.
- Relazione, eventualmente documentata con l'ausilio di elaborati grafici, circa il rispetto delle normative ambientali, paesistiche, storico-architettoniche, igienico sanitarie, impiantistiche, indagine geologica, superamento di barriere architettoniche, parcheggi, rischio idraulico, codice della strada, risparmio energetico, emissioni atmosferiche, inquinamento acustico, ecc.
- Relazione relativa alla conformità della destinazione d'uso di progetto ai requisiti prestazionali prescritti dal regolamento Edilizio e d'Igiene.
- Relazione relativa all'impatto ambientale, eventualmente corredata da elaborati grafici e/o fotografici.
- Relazione illustrante il programma dei lavori relativamente ai tempi ritenuti necessari per il compimento dell'opera.
- Autorizzazione paesistica rilasciata dall'ente preposto.

verifica conformità Art. 106 del R.L. e legge 13/89 M. Pini

Oneri Concessori

- L'intervento proposto è gratuito.
- attestazione di versamento degli oneri come determinati dal progettista.
- attestazione di versamento della prima rata e polizze fidejussorie a garanzia del pagamento delle rate residue.
- Il richiedente dichiara che i versamenti e/o fidejussioni di cui sopra saranno corrisposti al Comune entro venti giorni.
- attestazione di versamento dei diritti di segreteria (€ 25,83)

Data 24/03/2005



Il richiedente
(firma)

Kadi Aky

Impegni (atto d'obbligo, convenzioni ecc.)

- Mi impegno, nei casi previsti dalla legge, a produrre idoneo atto d'obbligo/convenzione prima dell'inizio dei lavori.
- Mi impegno, nei casi previsti dalla legge, a produrre idoneo atto d'obbligo/convenzione contestualmente alla certificazione di fine lavori di cui all'art. 82 L.R. 01/05.

Data

Il richiedente (firma)

57856

Arezzo: 18/05/2005

AI COMUNE DI AREZZO
AREA URBANISTICA
Servizio Edilizia

Alla c.a. del Geom. Giovanni Galli

OGGETTO: Pratica edilizia /05/01360 –
Straordinaria manutenzione app. in Arezzo Via Pieraccini 30.
Proprietà:

In conformità a quanto richiestoci con nota in data 16/05/05, pari
oggetto, si allega attestazione versamento, a conguaglio, dei diritti di segreteria.

A

CONTI CORRENTI POSTALI - Abilitazione di Versamento BancoPosta

€ sul C/C n. 00140525

di Euro 26,18

IMPORTO IN LETTERE *Ventisei/18*

INTERESTATO A COMUNE ARE770

ESEGUITO DA

VIA PIAZZA

CAP 521

04/001 03 18-05-05 031
0120 €26,18*
VCY 0216 €1,00*

IMPORTANTE
NON SCRIVERE SUL
RIFRONTO DELLA RICEVUTA
DI ACCREDITO. BOLLO DELL'UFFICIO POSTALE

CAUSALE
PRATICA N° 05/1360
DIRITTI DI SEGRETERIA

COMUNE DI AREZZO
657800 | 19 MAG 05
ALLEGATO

COMUNE DI AREZZO
AREA URBANISTICA
SERVIZIO EDILIZIA

N.Pratica: /05/01360
Prot. n° 45992

Add: 16.05.2005

A
C.O.

OGGETTO: Richiesta integrazioni documentali ai sensi della L.R. 01 del 03.01.05, Art. 82 comma 3.

In relazione alla domanda presentata in data 22.04.2005, tendente ad ottenere il titolo per la realizzazione delle seguenti opere:

VARIANTE IN CORSO D'OPERA P.E.2540/04

relative all'immobile ubicato in:

VIA A.PIERACCINI, 30

si invita la S.V. a produrre le seguenti integrazioni documentali:

CONGUAGLIO DIRITTI DI SEGRETERIA PARI AD EURO 26,18.

la documentazione di cui sopra non esime il richiedente e/o progettista a produrre la documentazione, le verifiche, pareri, nulla-osta, atti di vincolo, convenzioni e quanto altro specificatamente richiesto dalle normative di settore ritenute necessarie per il completamento dell'iter del procedimento.

Quanto sopra in relazione anche al vigente Regolamento Edilizio, adottato con delibera C.C. num. 168/00.

Si avverte che non potrà essere presa in esame la suddetta istanza o denuncia di inizio attività fintanto che non sia pervenuto quanto richiesto con la presente.

Il Responsabile del procedimento

GALLI GIOVANNI

Via Cesalpino, 28 – 52100 Arezzo – Tel. 0575/377.958 – 377.976 – Fax 0575/377.966- 377.940

www.comune.arezzo.it – e-mail: diredilizia@comune.arezzo.it

**COMUNE DI AREZZO**
AREA URBANISTICA
SERVIZIO EDILIZIAN. Protocollo **05/045992**
N. Pratica **/05/01360**

Arezzo, 22.04.2005

A
C.O.**OGGETTO:** Comunicazione avvio di procedimento amministrativo.

In relazione alla domanda presentata in data **22.04.2005** relativa all'immobile ubicato in:
VIA A.PIERACCINI, 30
si comunica ai sensi dell'art.8 L.241/90 che il responsabile del procedimento è

del Servizio Edilizia di questa amministrazione fino alla formulazione di proposta motivata.
La signoria vostra può prendere visione degli atti e conferire con il tecnico istruttore presso
gli uffici del Servizio Edilizia siti in Via Cesalpino 28, nei giorni di :
Martedì e Giovedì dalle ore 9,00 alle 13,00 e dalle ore 15,30 alle 17,00.

Il Direttore del Servizio Edilizia
Ing. Enzo Bianchi
(FIRMA AUTOGRAFA ASSOLTA AI
SENSI DEL'ART. 3 D.LGS.39 DEL 12.03.93)

Ritirata da:

Data

Galli

Arad

Al Direttore del Servizio Edilizia del
COMUNE di AREZZO
Area Urbanistica Servizio Edilizia
AREZZO

OGGETTO: Pratica edilizia n. 04/2540 del 14/07/2004 -

Nel comunicare che in data odierna hanno inizio i lavori di cui alla pratica in narrativa, si comunica che gli stessi sono stati affidati a:

UFFICIO AMMINISTRATIVO

H
Piazza
Tel. e Fax
Cod. /

Handwritten marks: a vertical line with a hook at the top, a checkmark, and a diagonal slash.

AREZZO VIA PIERACCINI n° 28

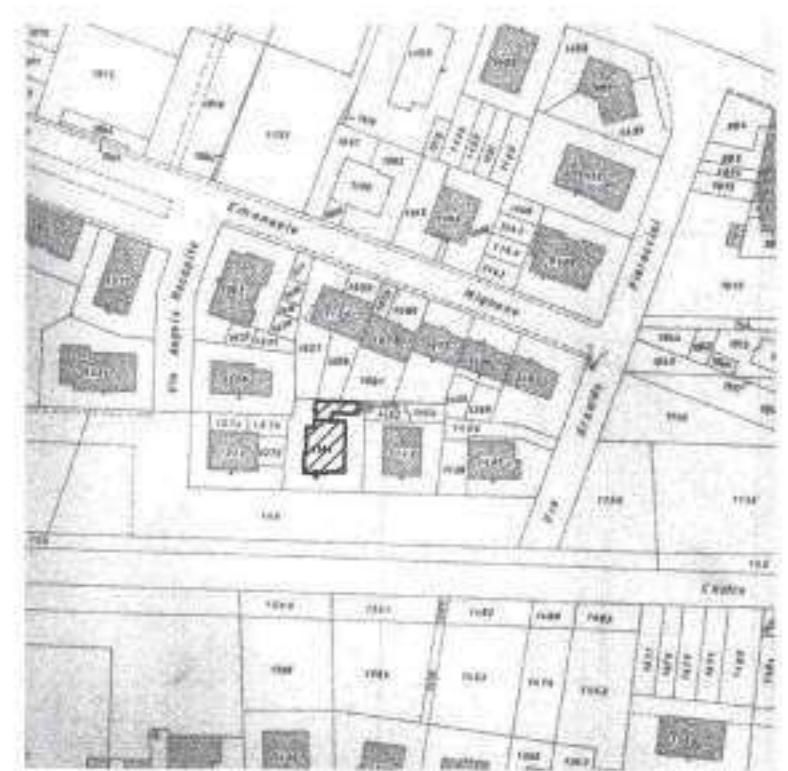
INTERVENTO DI: RIFACIMENTO IMPIANTI TECNOLOGICI VARIANTE ALLA D.I.A. N° 04/2540 DEL 14/07/2004

DITTA: ZADI ADA

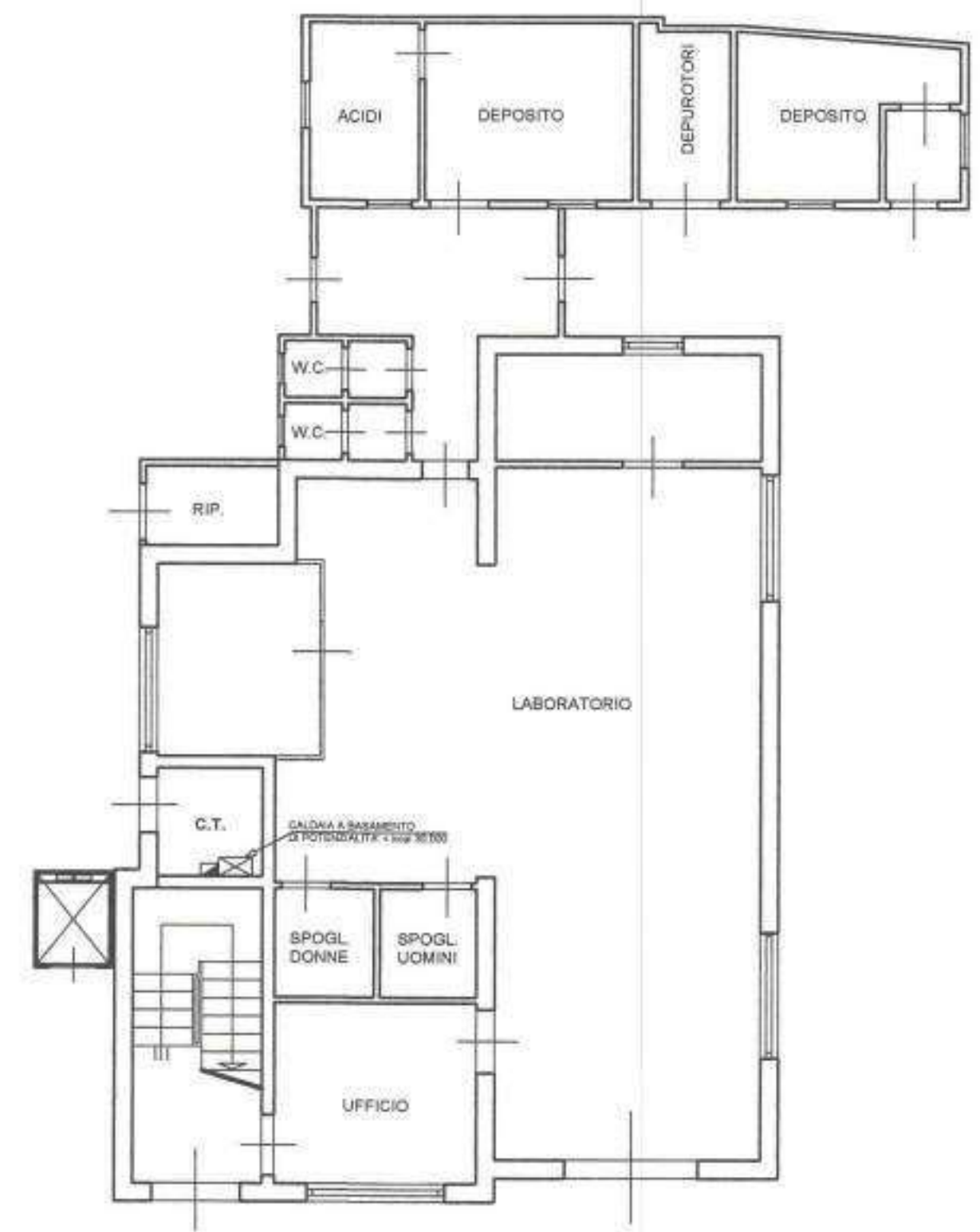
TAVOLA: 1 1:100 ESTRATTO DI MAPPA ESTRATTO DI P.R.G. AUTORIZZATO

DATA: 10 MAR. 2005 AGG.:

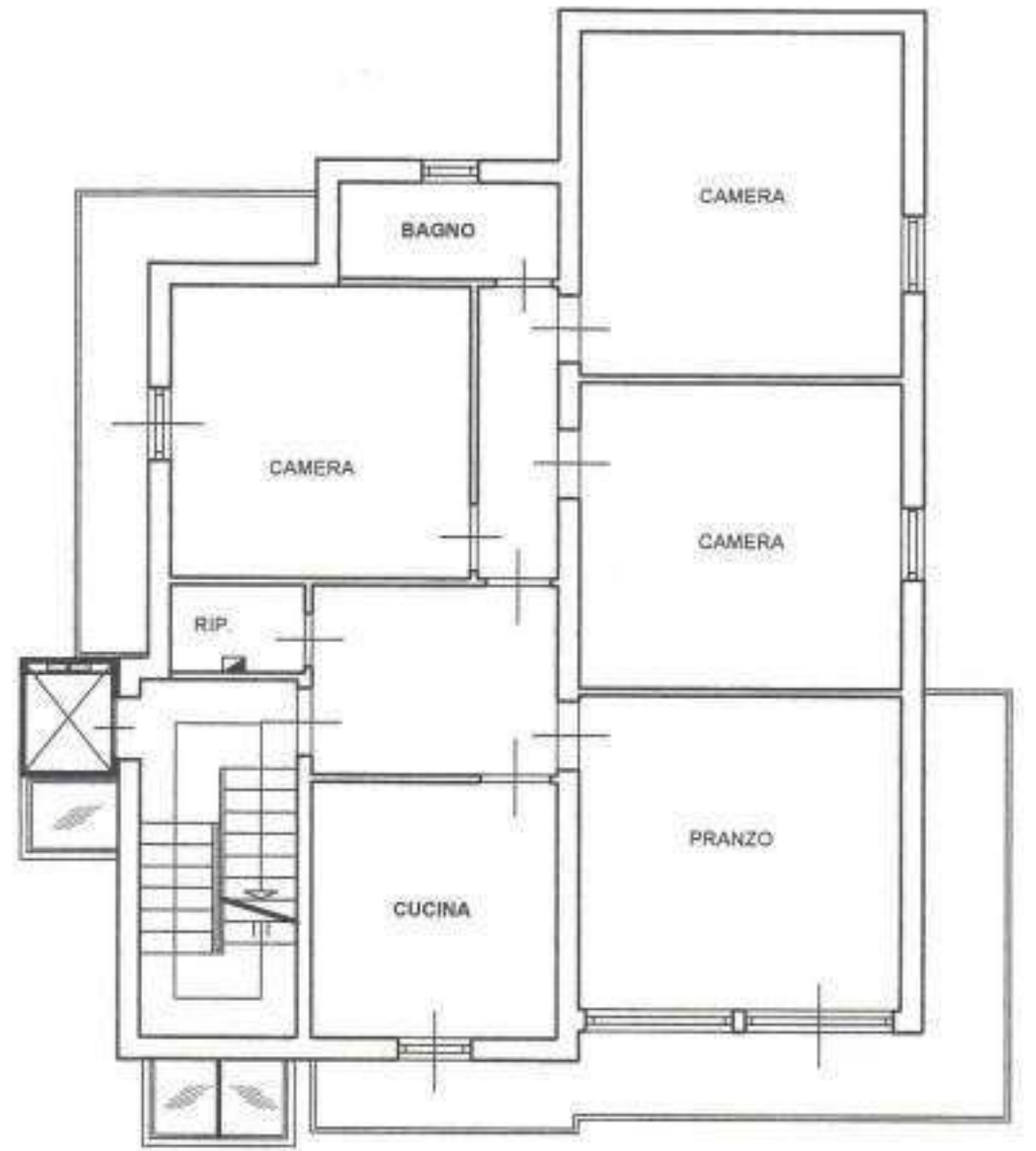
PROGETTISTI: DOTT. ARCH. IVALDO MEAZZINI



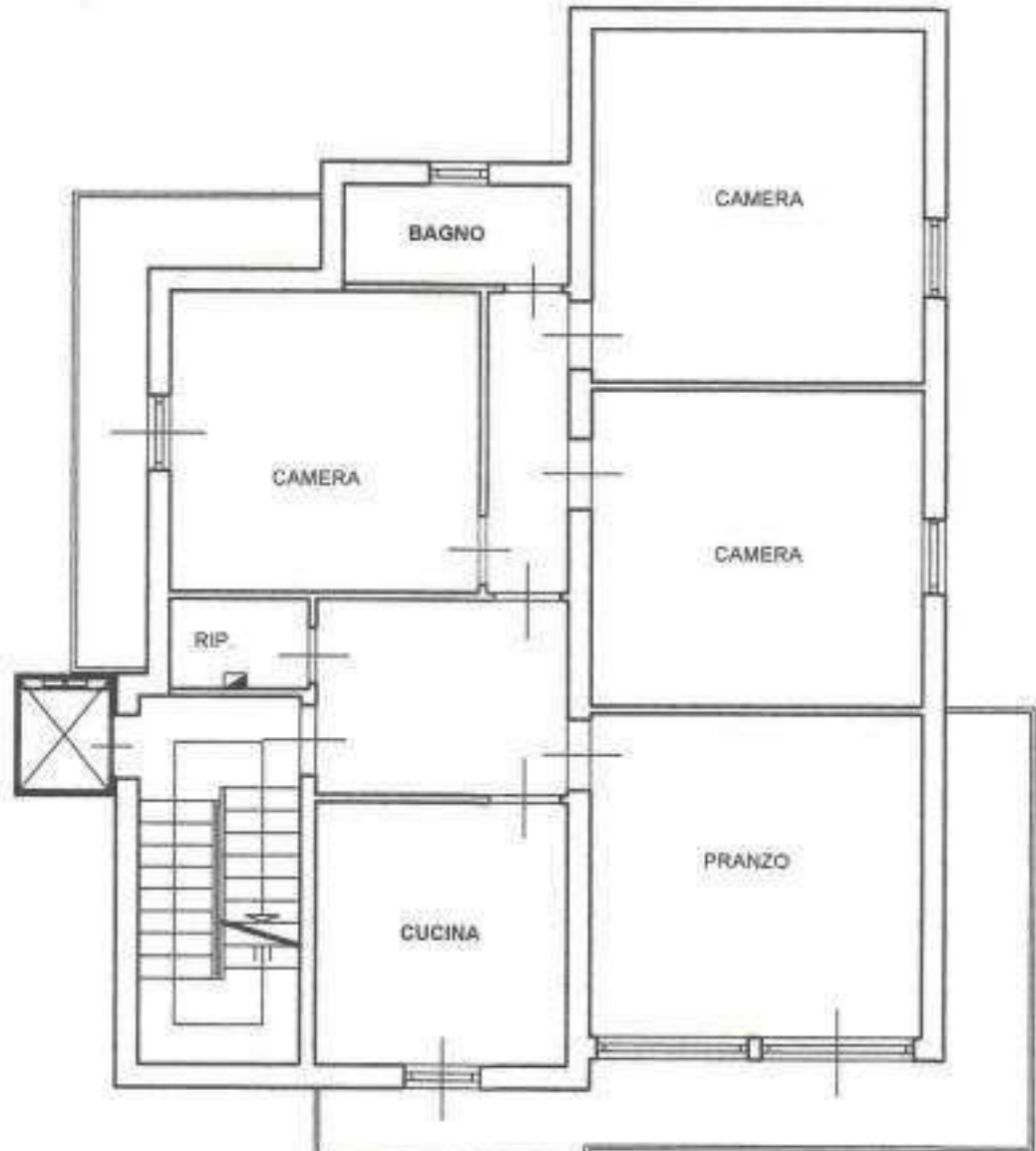
AR. A F 108 1:1000



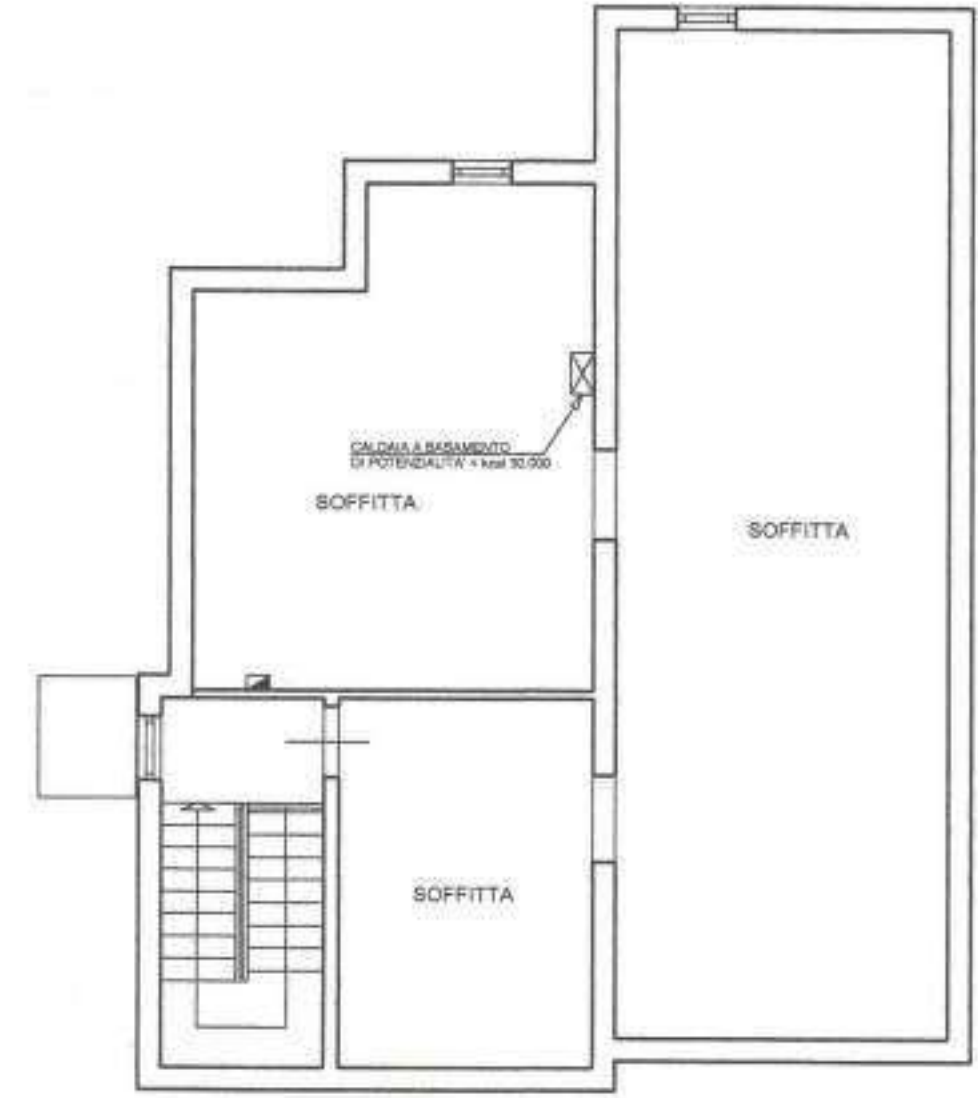
P. TERRA



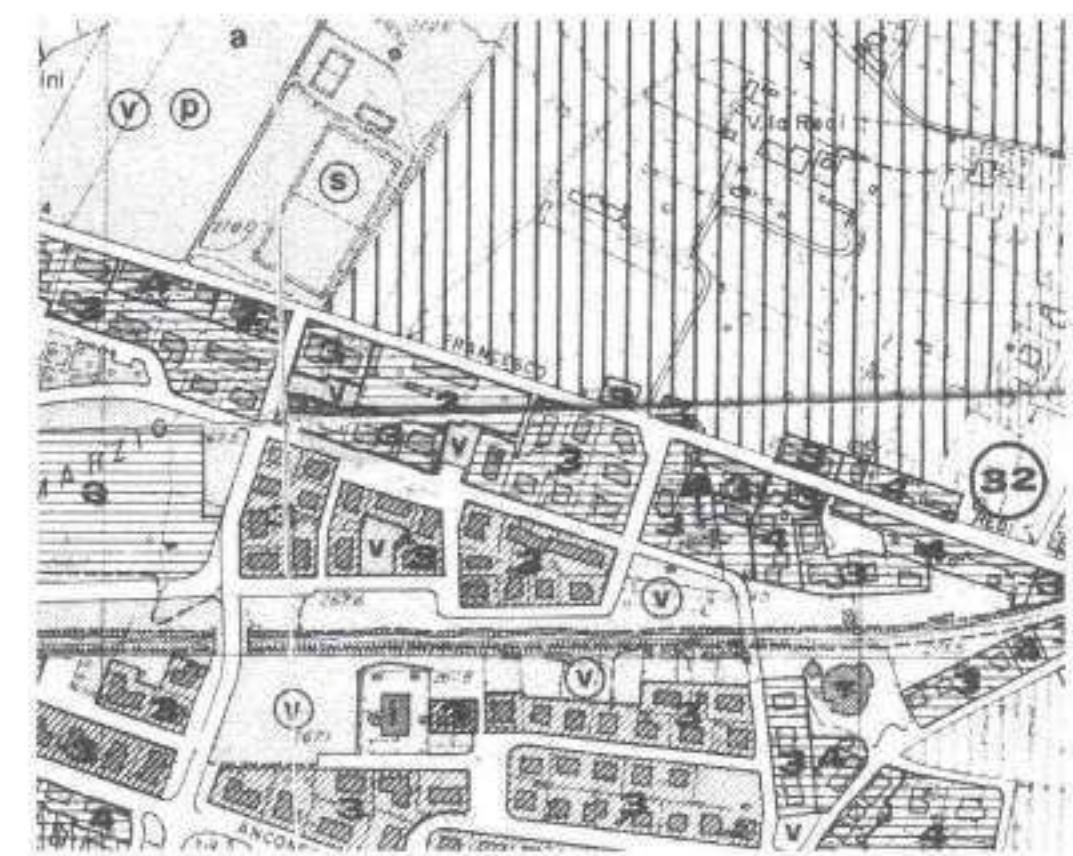
P. PRIMO



P. SECONDO



P. SOTTOTETTO



ESTRATTO DI P.R.G. 1:5000

AREZZO

VIA PIERACCINI n° 28

INTERVENTO DI:

RIFACIMENTO IMPIANTI TECNOLOGICI
VARIANTE ALLA D.I.A. N° 04/2540 DEL 14/07/2004

COMUNE DI AREZZO
045992 22 APR 05
ALLEGATO

DITTA :

ZADI ADA

TAVOLA : 2

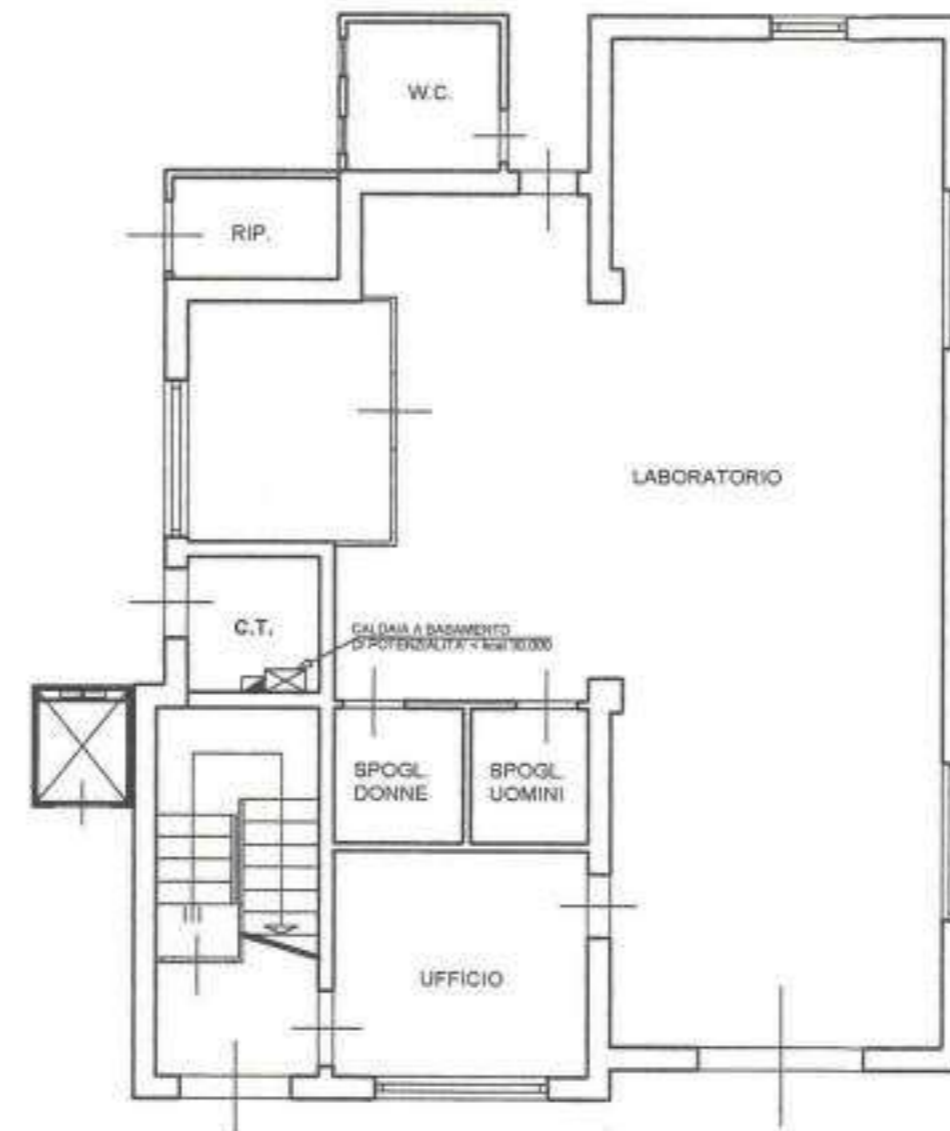
1 : 100

VARIATO

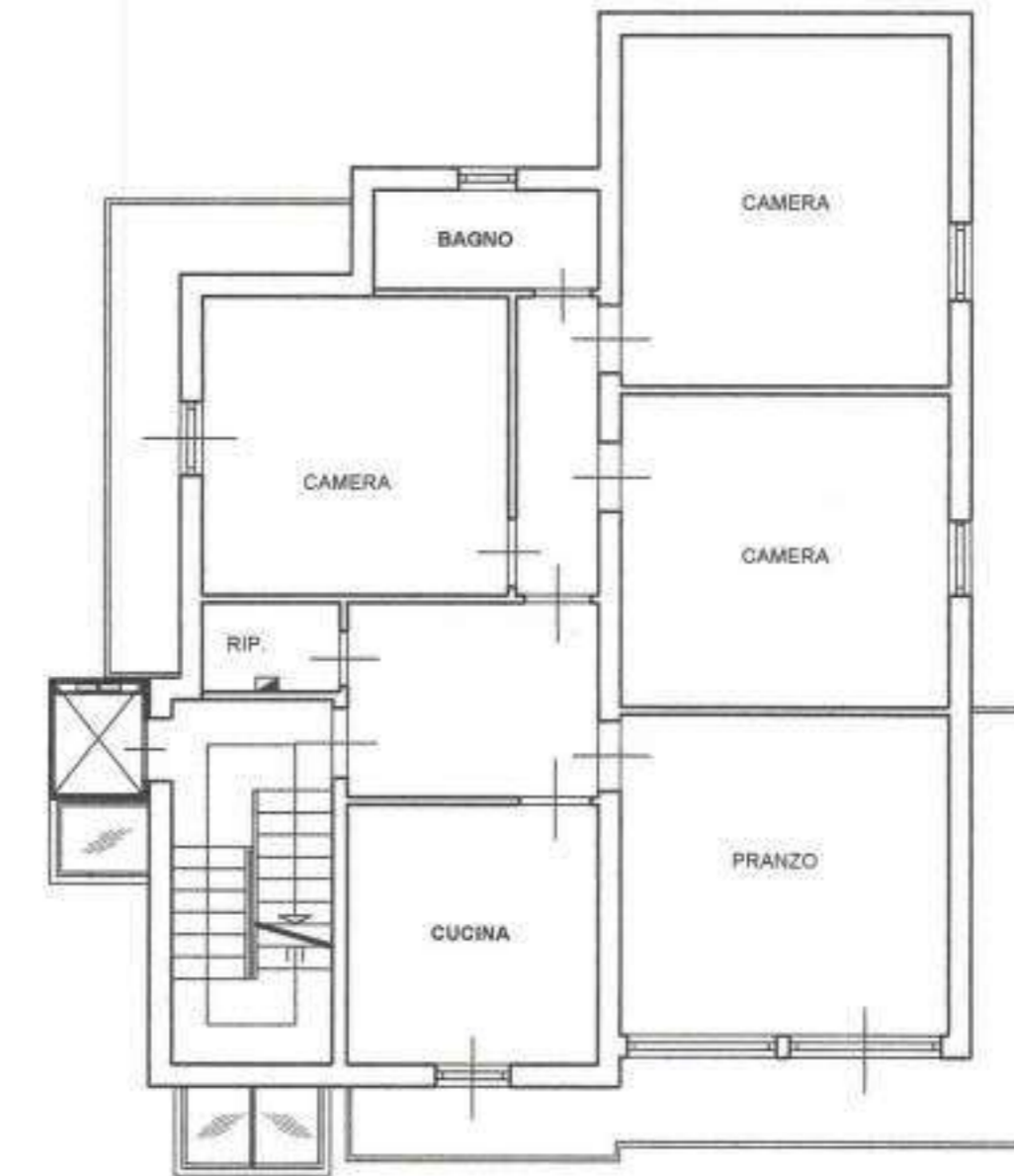
DATA : 10 MAR. 2005

AGG. :

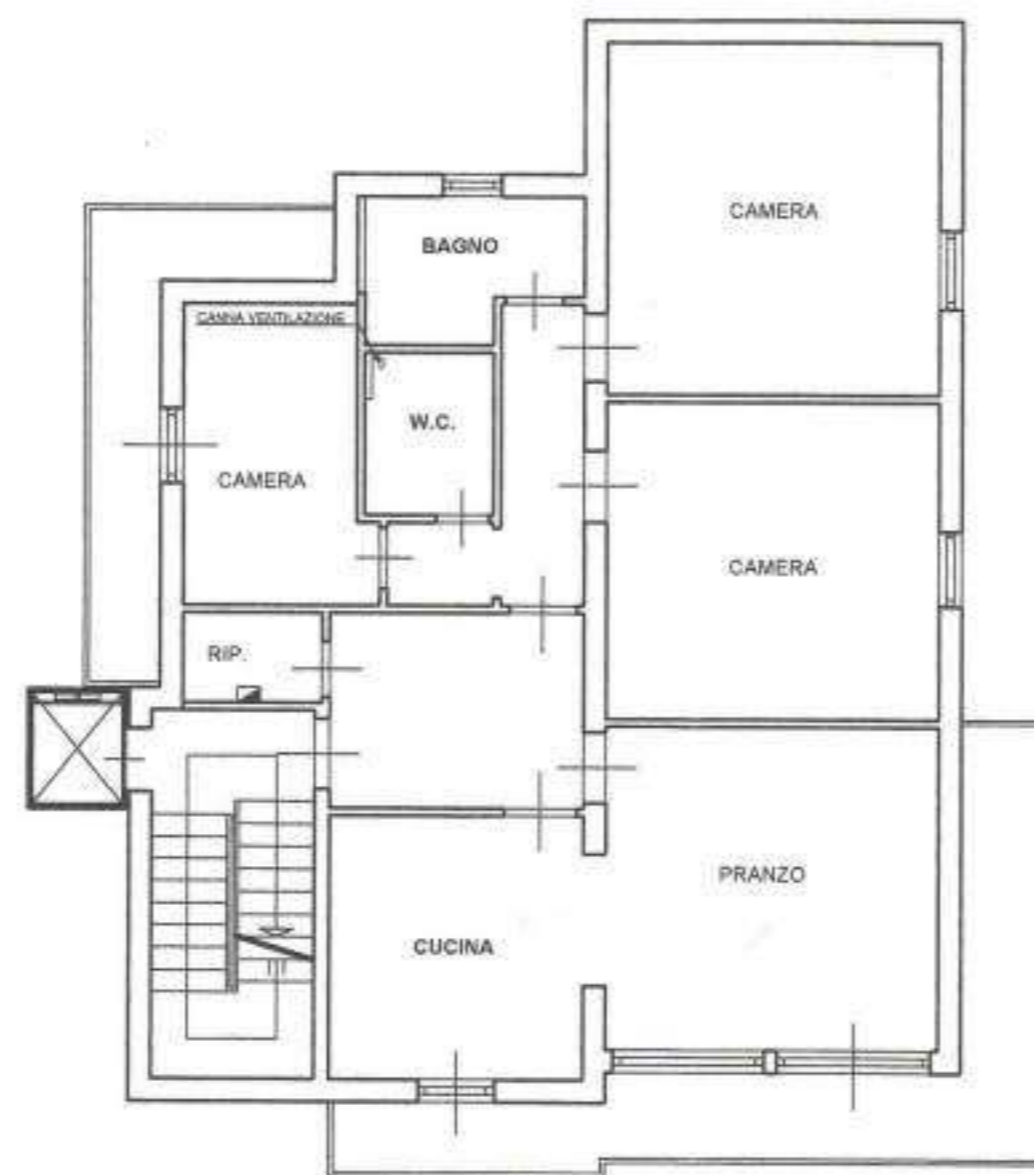
PROGETTISTI :
DOTT. ARCH.IVALDO MEZZINI



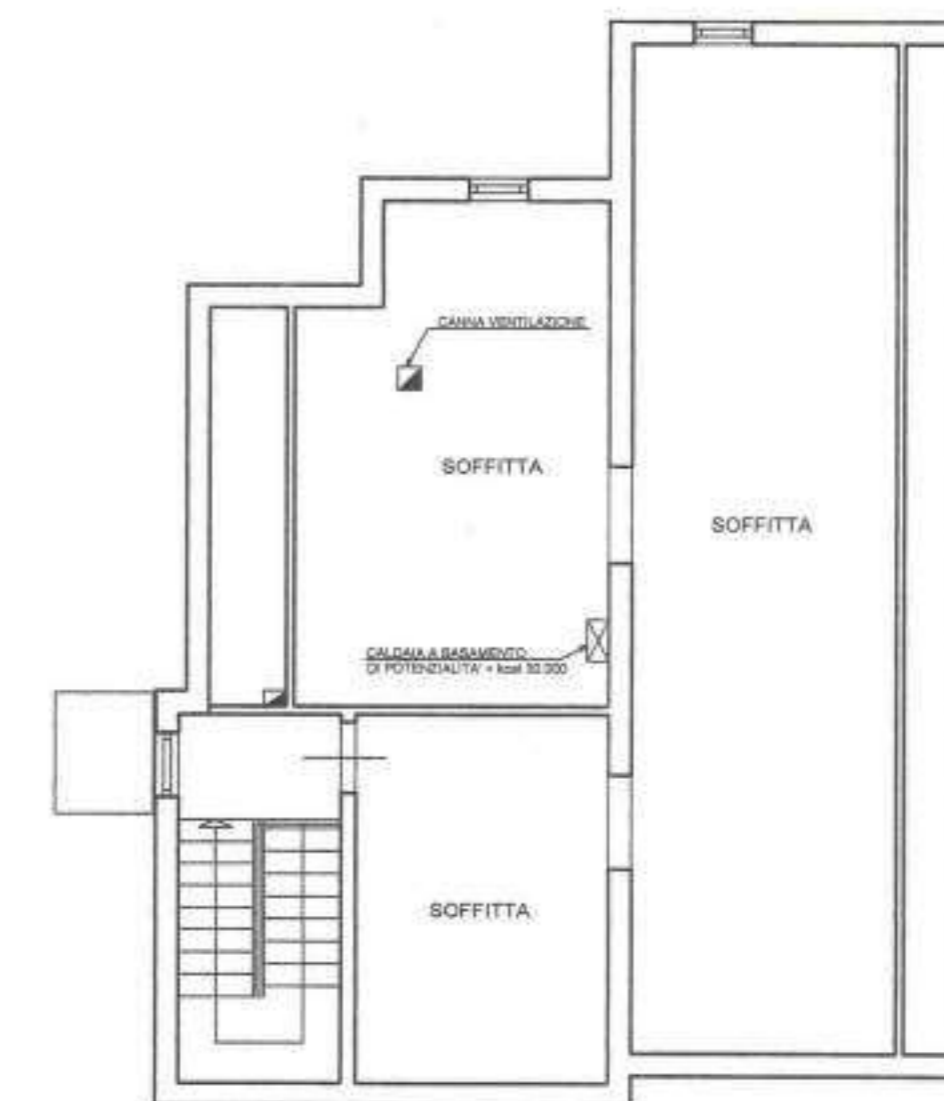
P. TERRA



P. PRIMO



P. SECONDO



P. SOTTOTETTO

AREZZO VIA PIERACCINI n° 28


INTERVENTO DI:
RIFACIMENTO IMPIANTI TECNOLOGICI
VARIANTE ALLA D.I.A. N° 04/2540 DEL 14/07/2004

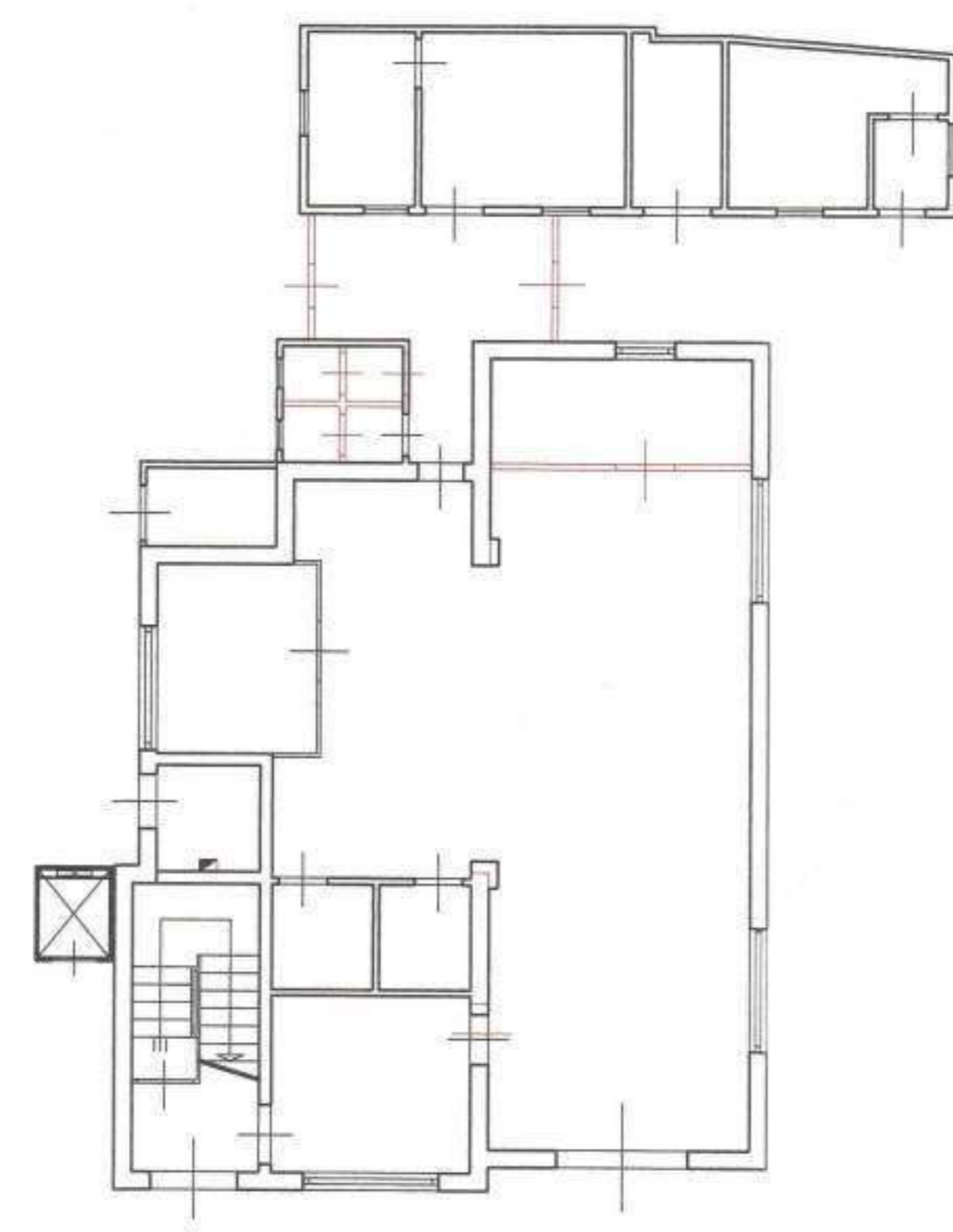
DITTA :
ZADI ADA

TAVOLA : 3
1 : 100 SOVRAPPOSTO

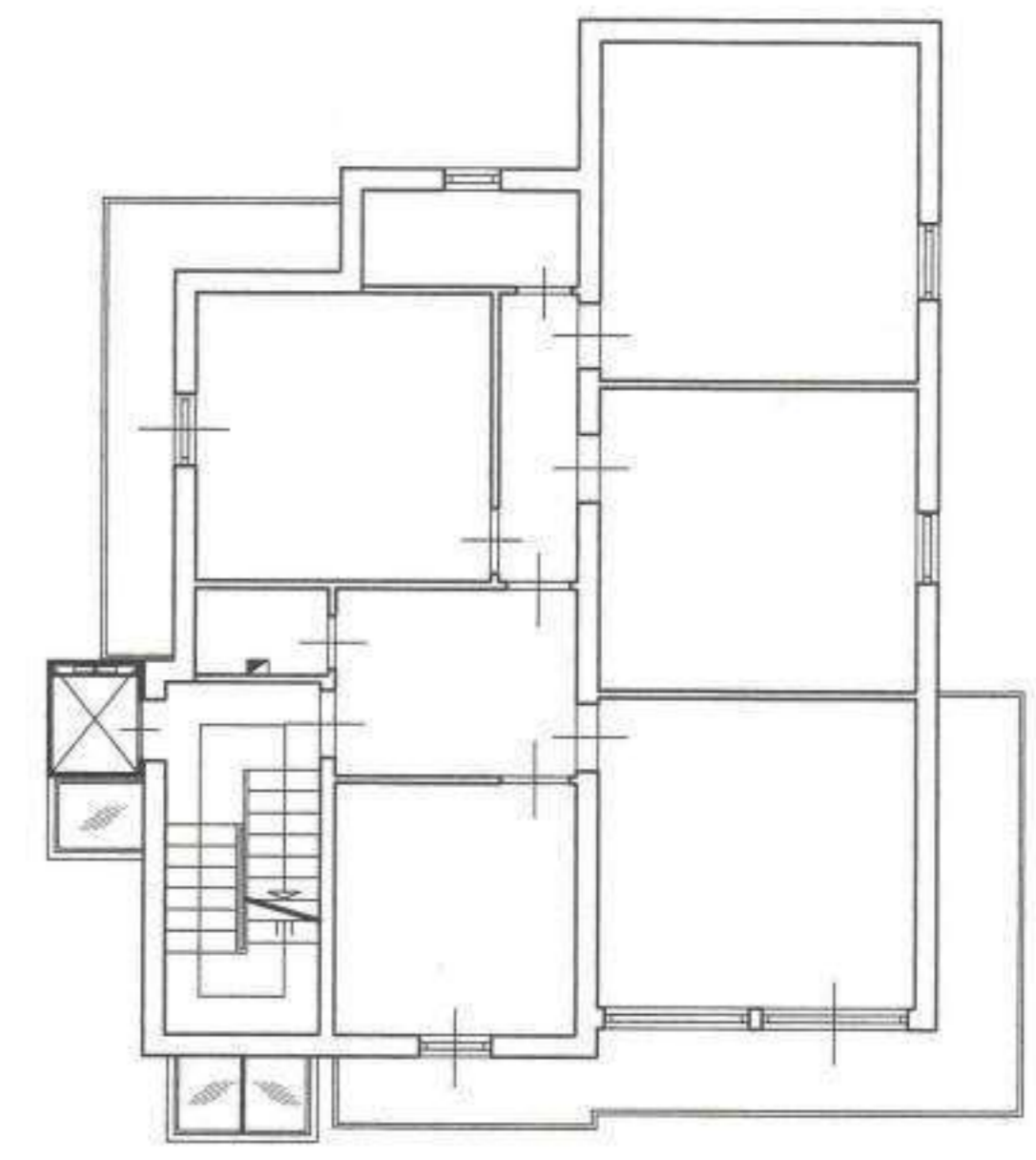
DATA : 10 MAR. 2005
AGG. :

— COME DA DIA N°04/2540
— VARIATO

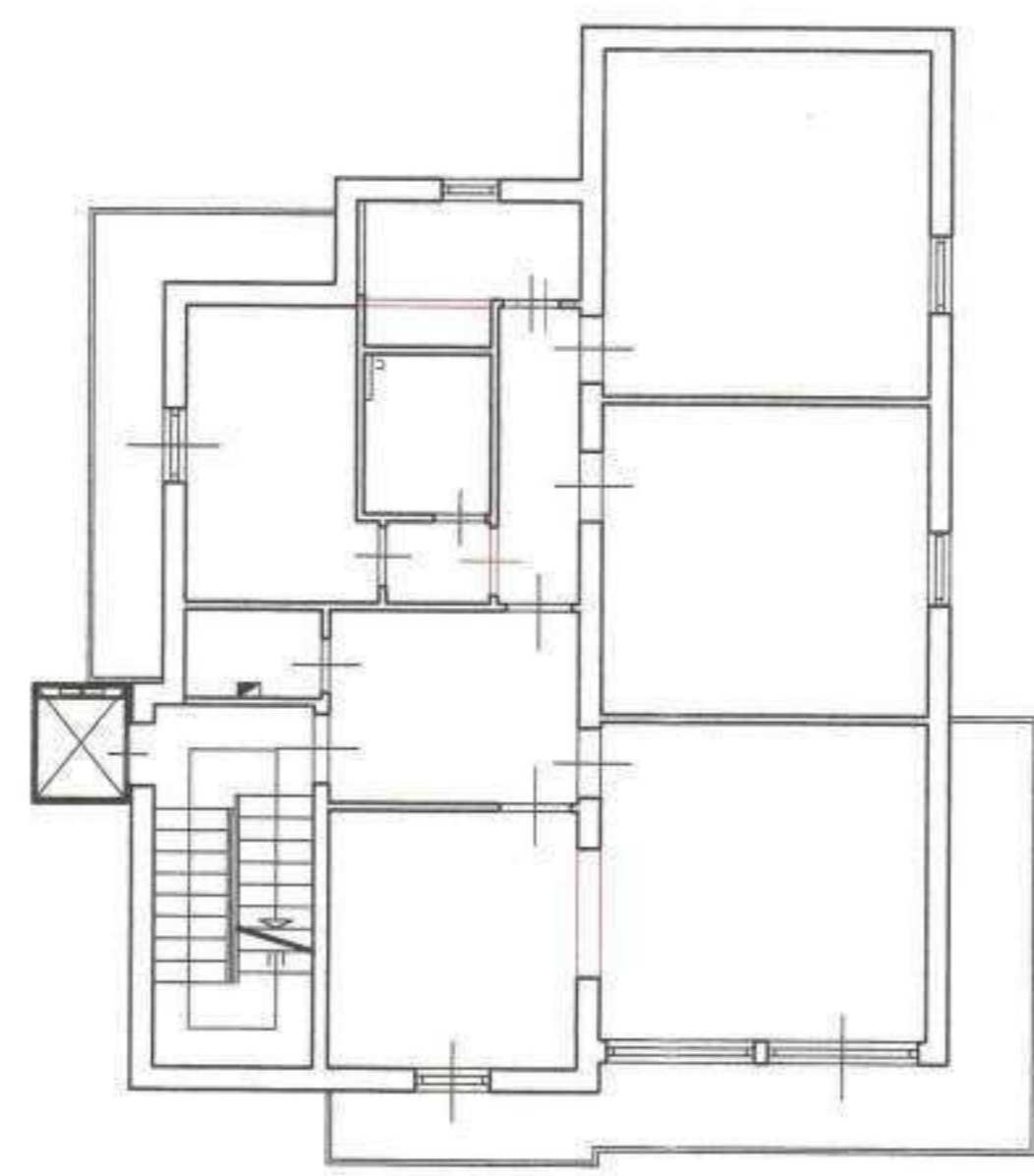
PROGETTISTI :
DOTT. ARCH. VALDO MEZZINI




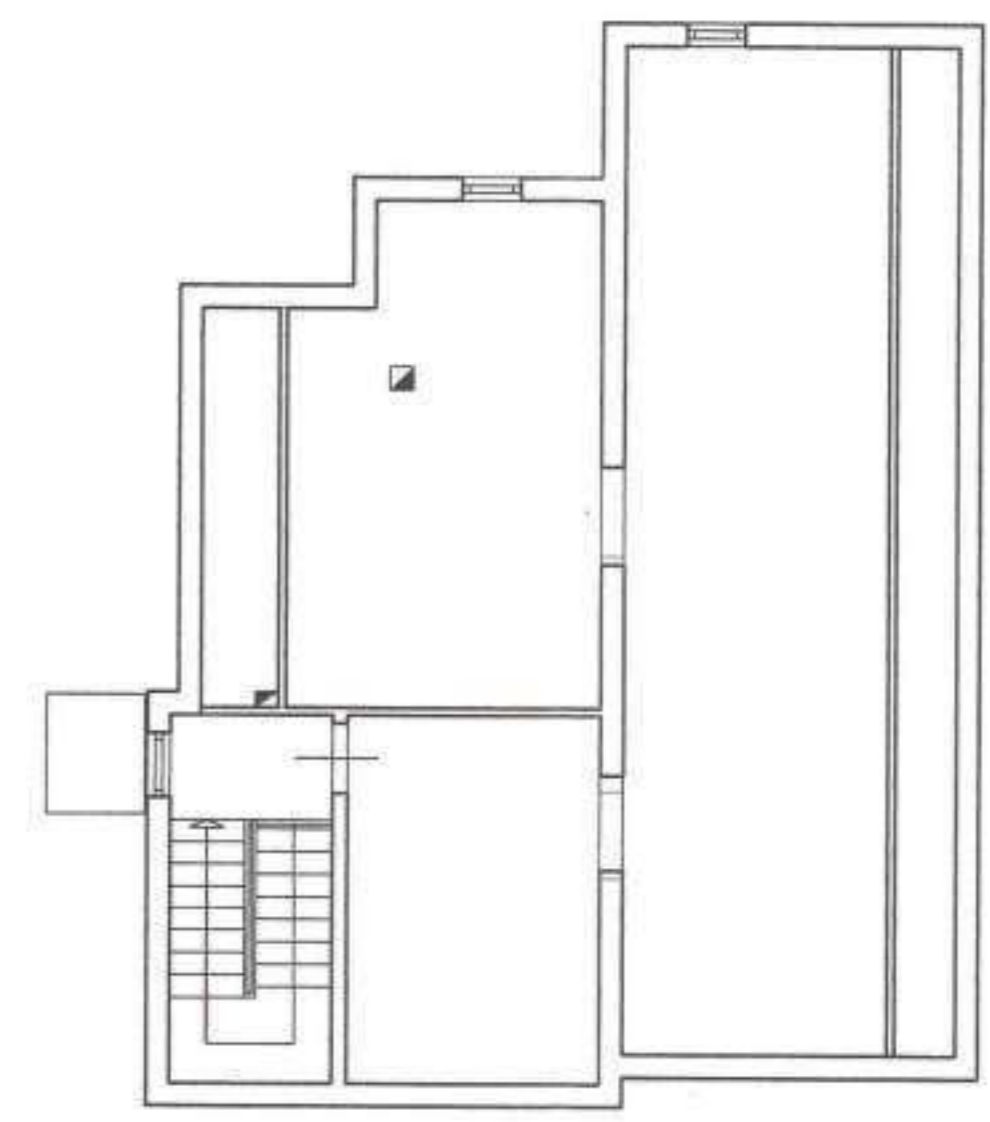
P. TERRA



P. PRIMO



P. SECONDO



P. SOTTOTETTO

AREZZO

VIA PIERACCINI n° 28

INTERVENTO DI:

RIFACIMENTO IMPIANTI TECNOLOGICI
VARIANTE ALLA D.I.A. N° 04/2540 DEL 14/07/2004

DITTA :

TAVOLA : 4

1 : 100

VERIFICA CONFORMITA' ART. 106 R.I.

COMUNE DI AREZZO

045992 22 APR 05

ALLEGATO

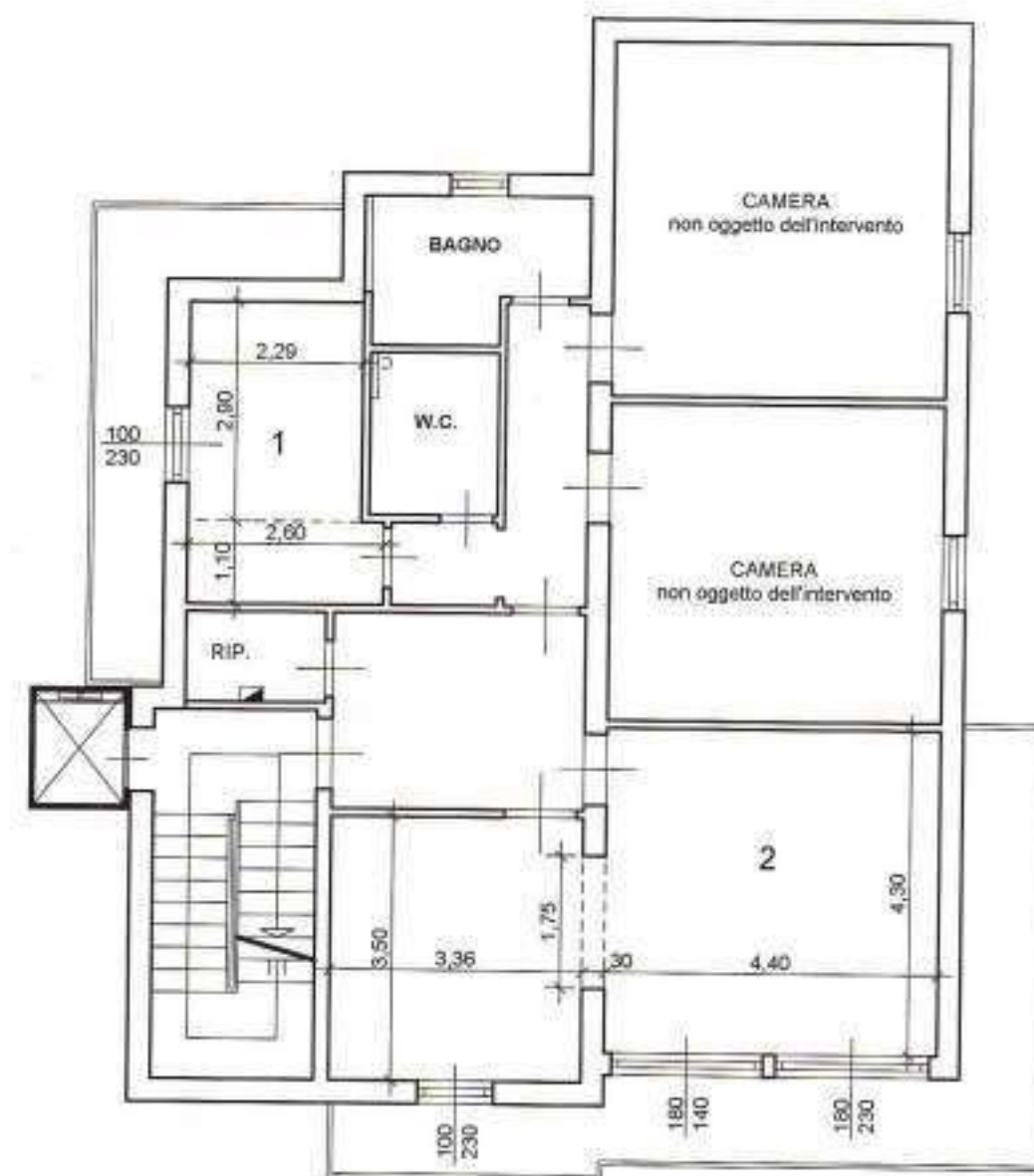
DATA : 10 MAR. 2005

AGG. :

PROGETTISTI :

DOTT.

NI



P. SECONDO

LOCALE 1 $(2,90 \times 2,29 + 2,60 \times 1,10) / (2,30 \times 1,00) = 9,50 / 2,30 = 4,13 < 8$

LOCALE 2 $(3,50 \times 3,36 + 4,40 \times 4,30 + 1,75 \times 0,30) / (2,30 \times 1,00 + 1,80 \times 1,40 + 1,80 \times 2,30) = 31,20 / 8,96 = 3,48 < 8$

AREZZO

VIA PIERACCINI n° 28

INTERVENTO DI :

RIFACIMENTO IMPIANTI TECNOLOGICI
VARIANTE ALLA D.I.A. N° 04/2540 DEL 14/07/2004

DITTA :

COMUNE DI AREZZO

045992 22 APR 05

ALLEGATO

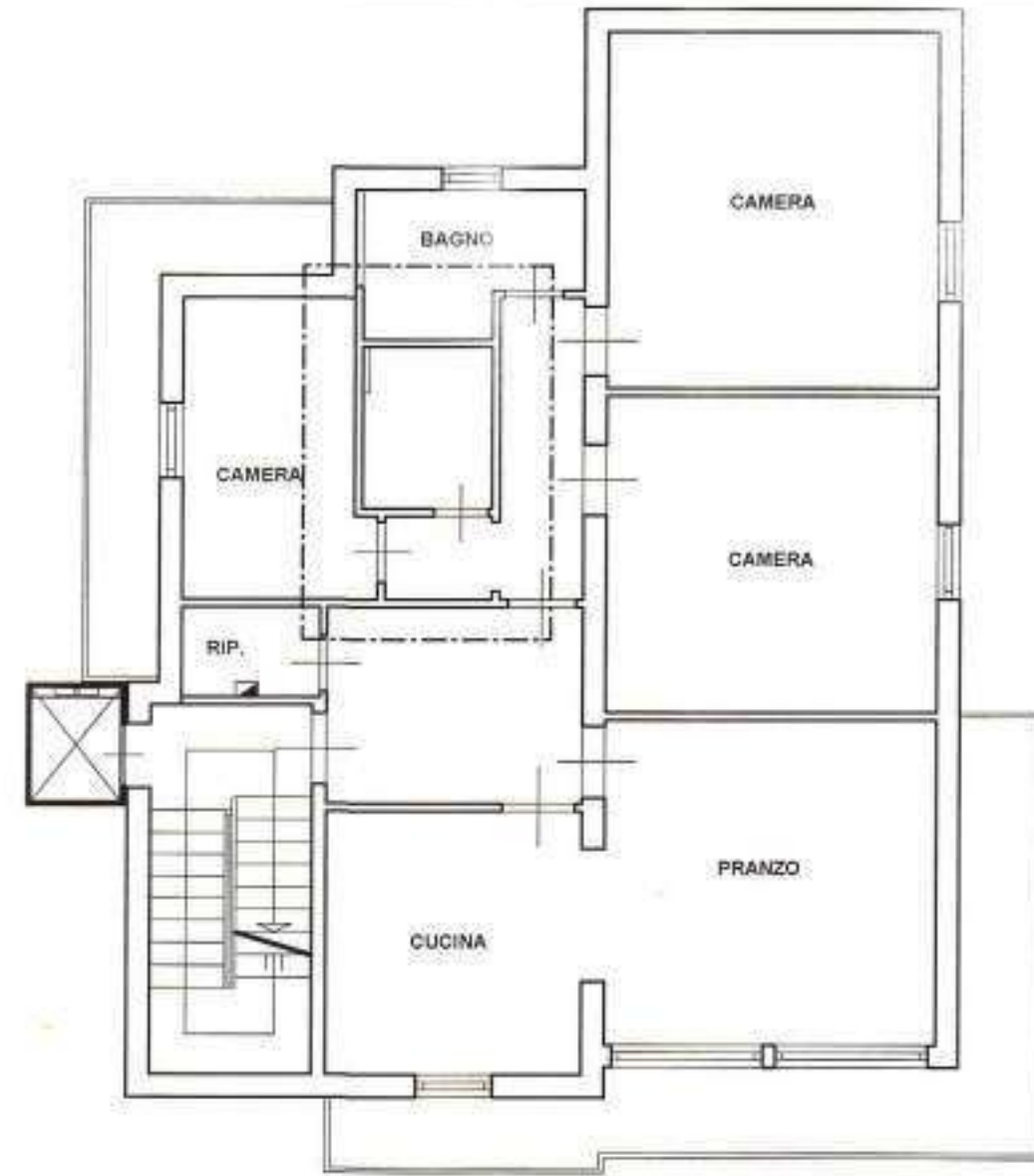
TAVOLA : 5

1 : 100

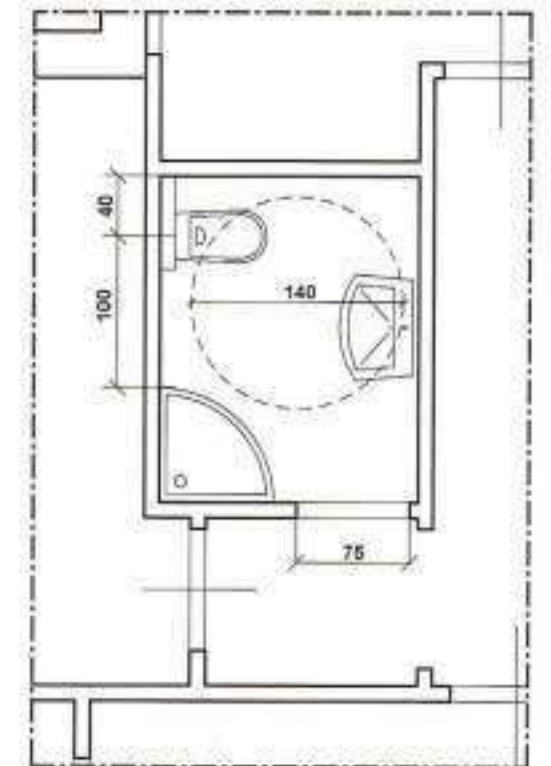
LEGGE 13 - 89

DATA : 10 MAR. 2005

AGG. :



P. SECONDO



PARTICOLARE A 1 : 50



COMUNE DI AREZZO
DIPARTIMENTO ASSETTO TERRITORIO

ARCHIVIO PRATICHE EDILIZIE

04/2540
05/1360

Nominativo



Anno

2006

N. prc

315

Galli

Al Direttore del Servizio Edilizia del
COMUNE di AREZZO
Area Urbanistica Servizio Edilizia
AREZZO

OGGETTO: Pratica edilizia n. 04/2540 del 14/07/2004 -
D.I.A. lavori straordinaria manutenzione in
Arezzo Via Pieraccini n. 30

315/06



X

ALTE

MONT

COMUNE DI AREZZO

013182 01 FEB 06

ALLEGATO

Arezzo: 31 GEN. 2006

315/06

Al Direttore del Servizio Edilizia
del Comune di Arezzo
Via Cesalpino 28 AREZZO

COMUNICAZIONE DI FINE LAVORI EDILI

PRATICA EDILIZIA ORIGINARIA N. /04/2540 del 14/07/2004

PRATICA EDILIZIA IN VARIANTE N. /05/1360 del 22/04/2005

Comunicazione inizio lavori in data: 14/09/2004

La sottoscritta
comproprietaria...

in qualità di

COMUNICA

Che i lavori relativi ai titoli edilizi di cui sopra, sono stati ultimati in data odierna, entro il termine di validità dell'originario titolo edilizio.

A tal fine dichiara che:

1

00180730517 che controfirmando la presente, DICHIARA la conformità dell'opera al progetto contenuto nel titolo abilitativo, nonché che le opere eseguite hanno comportato variazione nel classamento ed a tal proposito si è provveduto alla presentazione della variazione presso la competente Agenzia del Territorio.

Ami 10/02/06

Handwritten notes on the right margin, including a signature and the date 01/02/2006.

ALLEGATO
1991

RISERVATO

2) I lavori sono stati realizzati da:

Copia ricevuta avvenuta variazione catastale. /

Relazione art. 142 e 83 comma 12 L.R. n. 1/2005



agenzia del
Territorio

Ufficio Provinciale di AREZZO

Ricevuta di Avvenuta Denuncia di Variazione

Data: 05/10/2005

Ora: 9.41.43

pag: 1 di 1

Catasto Fabbricati

Protocollo n.: AR0102892	Comune di AREZZO (Codice :I2AA)	Unità a destinazione ordinaria n.: 3	Unità in variazione n.: 3
Codice di Riscontro: 000242A3A	Comune di AREZZO (Codice :I2AA)	Unità a dest.speciale e particolare n.: -	Unità in costituzione n.: -
	Comune di AREZZO (Codice :I2AA)	Beni Comuni non Censibili n.: -	Unità in soppressione n.: -
	Motivo della variazione : DIVERSA DISTRIBUZIONE SPAZI INTERNI		

UNITA' IMMOBILIARI

Identificativo catastale							Dati di classamento proposti					
Prog.	Op.	Sez.UR.	Foglio	Numero	Sub.	Ubicazione	ZC	Cat.	CL	Cons.	Sup.Cat.	Rendita
1	V	A	108	1144	1	via pieraccini n.28, p.T	2	C03	7	140	138	462,74
2	V	A	108	1144	3	via pieraccini n.30, p.2	2	A03	4	8	144	557,77
3	V	A	108	1144	2	via pieraccini n.28, p.1	2	A03	4	6,5	134	453,19

Riservato all'Ufficio

Ricevuta n.: 000042390/2005

Importo della liquidazione: Euro 105

Data 05/10/2005

Protocollo n.: AR0102892



COMUNE DI AREZZO
AREA URBANISTICA
SERVIZIO EDILIZIA

N. Protocollo **06/013182**
N. Pratica **/06/00315**

Arezzo, 01.02.2006

OGGETTO: Comunicazione avvio di procedimento amministrativo.

In relazione alla domanda presentata in data **01.02.2006** relativa all'immobile ubicato in:
VIA A.PIERACCINI,2830
si comunica ai sensi dell'art.8 L.241/90 che il responsabile del procedimento è

del Servizio Edilizia di questa amministrazione fino alla formulazione di proposta motivata.
La signoria vostra può prendere visione degli atti e conferire con il tecnico istruttore presso
gli uffici del Servizio Edilizia siti in Via Cesalpino 28, nei giorni di :
Martedì e Giovedì dalle ore 9,00 alle 13,00 e dalle ore 15,30 alle 17,00.

Il Direttore del Servizio Edilizia
Ing. Enzo Bianchi
(FIRMA AUTOGRAFA ASSOLTA AI
SENSI DEL'ART. 3 D.LGS.39 DEL 12.03.93)

Ritirata da:

Data



COMUNE DI AREZZO

013183


COMUNE DI AREZZO

013183 01 FEB 06

ALLEGATO



A R E Z Z O
Via Pieraccini nn. 28-30

OGGETTO: Pratica edilizia n. **04/2540** e variante n. **05/1360-**
Lavori di straordinaria manutenzione-
Proprietà: 

VARIANTE art 142 L.R. n. 1/2005

RELAZIONE TECNICA ILLUSTRATIVA



COMUNE DI AREZZO

013182

01 FEB 06

ALLEGATO

RELAZIONE

Per un errore di graficismo, negli elaborati a suo tempo allegati alla DIA, non fu riportata la porta tra il locale del piano terreno ed il cortile sul lato dell'edificio, opposto a Via Pieraccini. Detta porta infatti, come emerge chiaramente dalla foto allegata, è sempre esistita oltre ad essere conforme al progetto a suo tempo approvato.

In corso d'opera, ancorché non prevista, è stata fatta una ripresa all'intonaco esterno del servizio al piano terreno e proprio in prossimità della porta già citata. Ciò si è reso necessario in quanto detto intonaco presentava un vistoso rigonfiamento. Una ripresa anche sul lato ovest, superiormente alla balza in travertino, in quanto richiusa traccia per passaggio tubazioni.

Dette opere sono conformi agli atti di cui all'art. 52 della L.R. n.1/05 ed ai regolamenti edilizi vigenti e non in contrasto con quelli adottati, non comportano modifiche della sagoma né innovazioni che incidano sui parametri urbanistici e sulle dotazioni di standard e non si tratta di beni tutelati ai sensi del Codice dei beni culturali e del paesaggio. Non sono soggette infine, al titolo VI della stessa L.R. n.1/05.



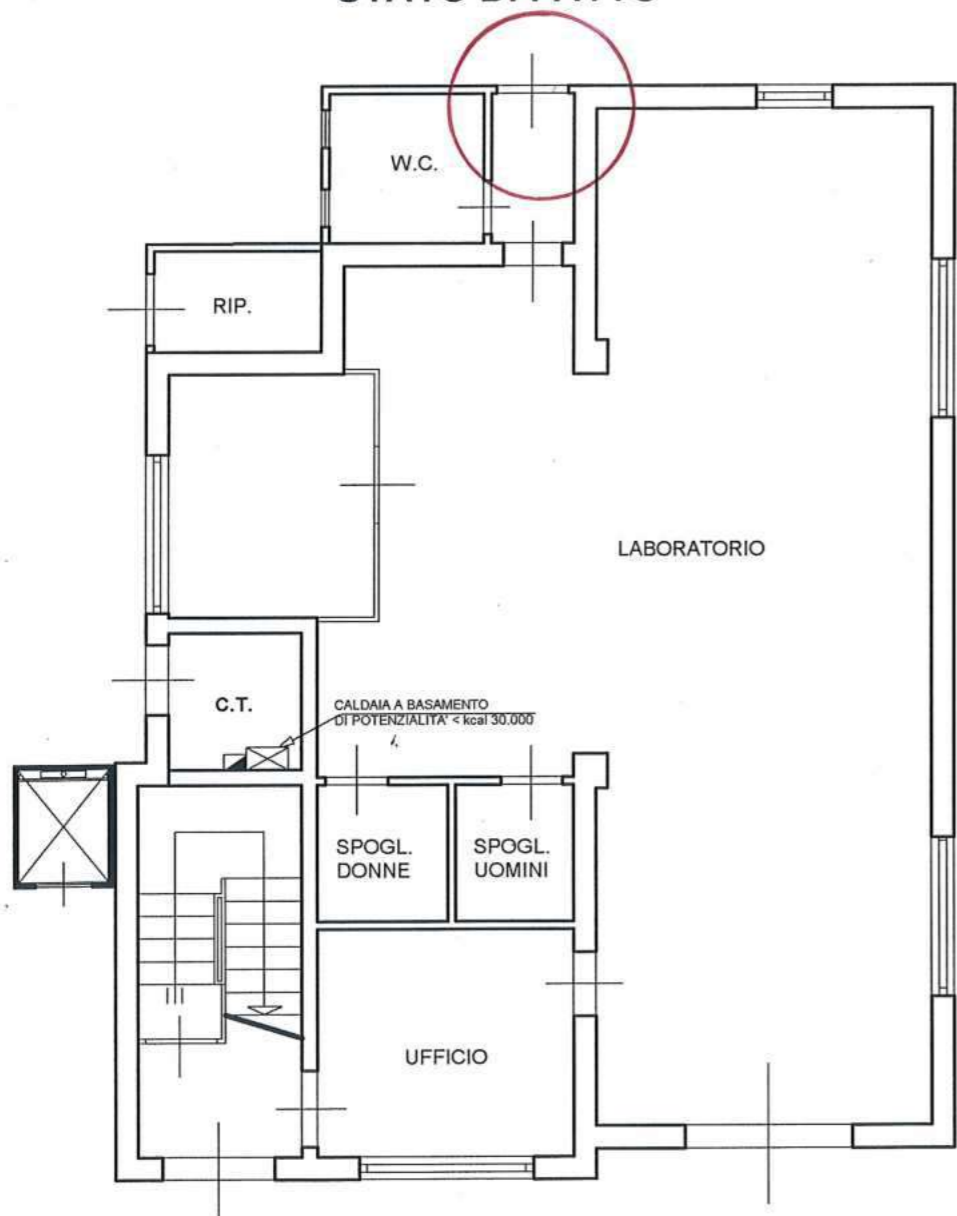
COMUNE DI AREZZO
013182 01 FEB 06
ALLEGATO

COMUNE DI AREZZO

013182 01 FEB 06

ALLEGATO

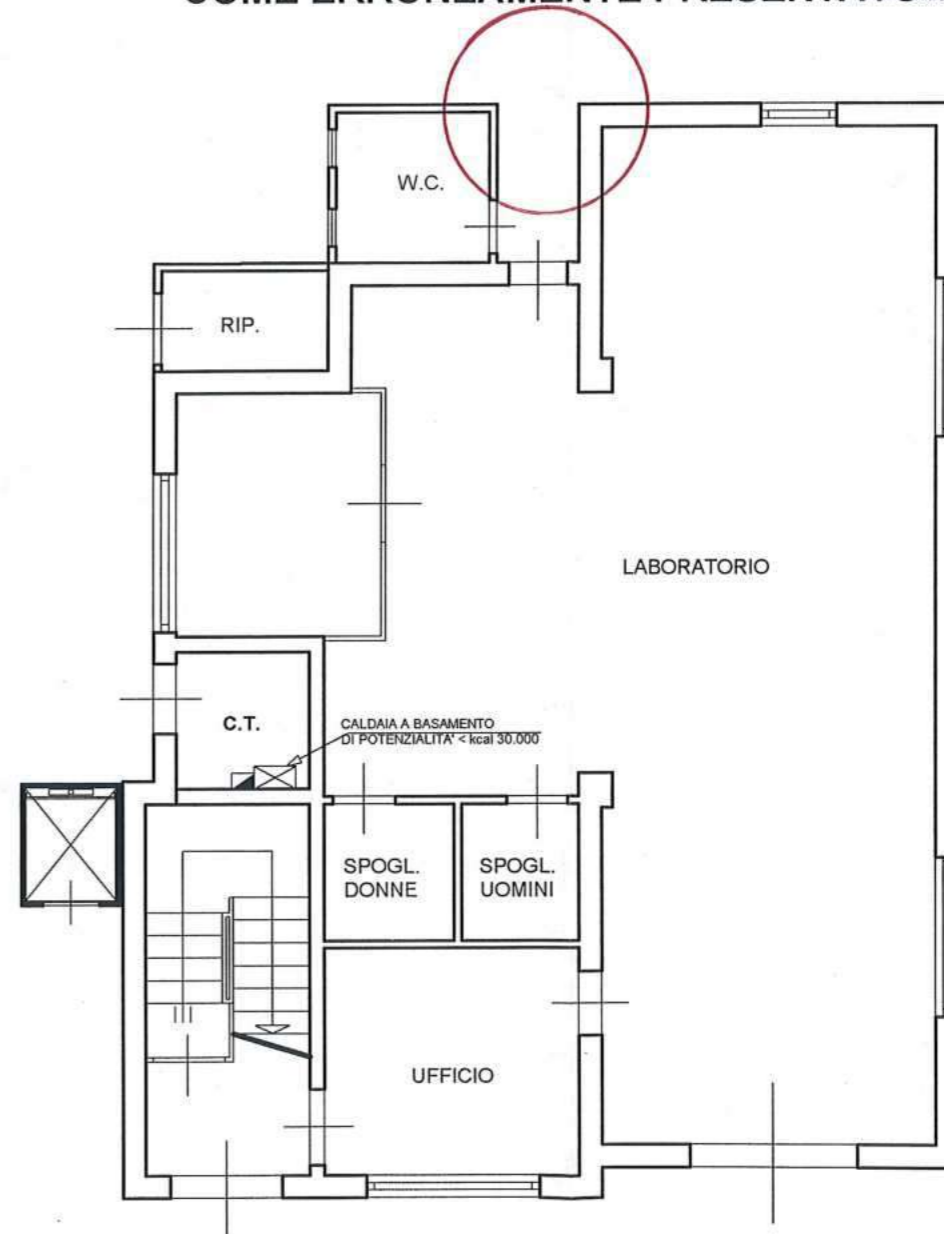
STATO DI FATTO



PIANO TERRA

1 : 100

COME ERRONEAMENTE PRESENTATO





Comune di Arezzo - SERVIZIO DOMANDE ON-LINE

RICEVUTA DI INOLTRO DOMANDA ON-LINE

Il/la Signor/:

in data odier

ca la domanda per il seguente settore:

Comunicazione inizio lavori per Attivita' Edilizia Libera

Esito trasmissione: **INOLTRATA**

Data trasmissione: **06/02/2020 12:53:25**

Riferimento Pratica:

Protocollo: **GE/2020/19570 06/02/2020**

Ringraziamo per aver utilizzato i servizi interattivi del portale.

Elenco allegati inviati con la domanda:

(Doc.Foto per ogni lato o porzione edificio) documentazione-fotografica.pdf.p7m

(Stralcio foglio catastale adeguata ed estesa) catasto.pdf.p7m

(Stralcio di R.U. zona con perimetro dell'immobile) prg.pdf.p7m

(Procura speciale e copia Documento IdentitÃ) procura.pdf.p7m

(Diritti di Segreteria (Allegare ricevuta di Pagamento)) diritti di segreteria.pdf

(Allegato obbligatorio per le pratiche edilizie a seguito adozione del nuovo PO)
asseverazione salvaguardia.pdf.p7m

(elaborato copertura) ELABORATO COPERTURA.pdf.p7m

(relazione copertura) RELAZIONE COPERTURA.pdf.p7m

ALLEGATO G



REGIONE TOSCANA
Giunta Regionale

<p>Al Comune di AREZZO</p> <p>_____</p> <p><i>Indirizzo</i></p> <p><input type="checkbox"/> SUAP _____</p> <p><input checked="" type="checkbox"/> SUE _____ <i>PEC / Posta elettronica</i></p>	<p>Pratica edilizia _____</p> <p>del B B B B B B B B B B B B B B B B B B</p> <p>Protocollo _____</p> <p><i>da compilare a cura del SUE/SUAP</i></p> <p><input type="checkbox"/> CILA</p> <p><input type="checkbox"/> CILA con altre comunicazioni o SCIA</p> <p><input type="checkbox"/> CILA con richiesta contestuale di atti presupposti</p>
---	--

CILA PER INTERVENTI DI EDILIZIA LIBERA

(art. 136 comma 4, l.r. 64/2014)

DATI DEL TITOLARE *(in caso di più titolari, la sezione è ripetibile nell'allegato "SOGGETTI COINVOLTI")*

Cognome	1 R P I	_____
codice fiscale		B
nato a		O
nato il)
residente in		_____
indirizzo		0
PEC / posta elettronica		
Telefono fisso / cellulare		_____
In possesso della qualifica di	<input type="checkbox"/> Imprenditore Agricolo	<input type="checkbox"/> Imprenditore Agricolo Professionale

DATI DELLA DITTA O SOCIETA' (eventuale)

in qualità di	_____		
della ditta / società	_____		
codice fiscale	_____	S ,9\$	BBBBBBBBBBBBBBBBBBBBBBBBBBBBBBBBBBBB
Iscritta alla C.C.I.A.A. di	_____	prov. _____	n. _____
con sede in	_____	prov. _____	indirizzo _____
PEC / posta elettronica	_____	C.A.P.	_____
Telefono fisso / cellulare	_____		

DATI DEL PROCURATORE/DELEGATO
(compilare in caso di conferimento di procura)

Cognome	_____
codice fis	_____
Nato/a a	_____
il	_____
residente	_____
indirizzo	_____
PEC / po:	_____
Telefono	_____

Il titolare, consapevole delle pene stabilite per false attestazioni e mendaci dichiarazioni ai sensi dell'[articolo 76 del d.P.R. 28 dicembre 2000, n. 445](#) e degli artt. 483,495 e 496 del Codice Penale e che inoltre, qualora dal controllo effettuato emerga la non veridicità del contenuto della dichiarazione resa, decadrà dai benefici conseguenti al provvedimento conseguito sulla base della dichiarazione non veritiera ai sensi dell'[articolo 75 del d.P.R. n. 445/2000](#), sotto la propria responsabilità

DICHIARA

a) Titolarità dell'intervento

di avere titolo alla presentazione di questa pratica edilizia in quanto tecnico incaricato

(Ad es. proprietario, usufruttuario, amministratore di condominio ecc..)

dell'organismo edilizio¹/terreno interessato dall'intervento e di

- a.1 **avere titolarità esclusiva** all'esecuzione dell'intervento
- a.2 **non avere titolarità esclusiva** all'esecuzione dell'intervento, ma di disporre comunque della dichiarazione di assenso dei terzi titolari di altri diritti reali o obbligatori o altra documentazione idonea alla dimostrazione del titolo (ad es. procura speciale, altro atto di terzi titolari di altri diritti reali o obbligatori)

⁽¹⁾ Ai sensi del Regolamento regionale per l'unificazione dei parametri urbanistici ed edilizi, d.P.G.R. 64/R/2013, si definisce organismo edilizio l'unità immobiliare, o edificio, oppure complesso edilizio, interessato dall'intervento urbanistico-edilizio e/o dal mutamento della destinazione d'uso.

b) Opere su parti comuni o modifiche esterne

che le opere oggetto della presente comunicazione di inizio lavori

- b.1 **non riguardano parti comuni**
- b.2 **riguardano le parti comuni di un fabbricato condominiale¹**
- b.3 riguardano parti comuni di un **fabbricato con più proprietà, non costituito in condominio**, e dichiara che l'intervento è stato approvato dai comproprietari delle parti comuni, come risulta da atto consegnato al progettista ovvero dalla sottoscrizione degli elaborati da parte di tutti i comproprietari corredata da copia di documento d'identità
- b.4 riguardano **parti dell'edificio di proprietà comune** ma non necessitano di assenso perché, secondo l'art. 1102 c.c., apportano, a spese del titolare, le modificazioni necessarie per il miglior godimento delle parti comuni non alterandone la destinazione e senza impedire agli altri partecipanti di usufruirne secondo il loro diritto

c) Rispetto della normativa sulla privacy

di aver letto l'informativa sul trattamento dei dati personali posta al termine del presente modulo

COMUNICA

d) Presentazione della comunicazione di inizio dei lavori asseverata

l'inizio dei lavori soggetti a CILA:

- d.1 per la cui realizzazione **non sono necessari atti di assenso, altre segnalazioni o comunicazioni**
- d.2 per la cui realizzazione **presenta in allegato** alla CILA le comunicazioni, segnalazioni certificate di inizio attività indicate nel riquadro riepilogativo allegato
- d.3 per la cui realizzazione **sono necessari atti di assenso, già rilasciati dalle competenti amministrazioni**
- d.4 per la cui realizzazione **presenta contestualmente alla CILA la domanda per l'acquisizione d'ufficio degli atti assenso necessari alla realizzazione dell'intervento**, indicati nel quadro riepilogativo allegato. Il titolare dichiara di essere a conoscenza che l'intervento oggetto della comunicazione può essere iniziato solo dopo la comunicazione da parte dello Sportello Unico **dell'avvenuto rilascio degli atti di assenso o dell'esito positivo della conferenza dei servizi** (art. 147 comma 2 e 2bis l.r 65/2014).

¹ L'amministratore deve, comunque, disporre della delibera dell'assemblea condominiale di approvazione delle opere.

e) Qualificazione dell'intervento

che la presente comunicazione riguarda:

- e.1 **intervento descritto di seguito nella dichiarazione del progettista che rientra tra quelli eseguibili previa comunicazione di inizio lavori asseverata** (art. 136 comma 4 l.r. 65/2014) e che:
- e.1.1 **i lavori avranno inizio in data** odierna *(opzioni d.1, d.2,d.3)*
- e.1.2 **i lavori avranno inizio dopo la comunicazione**, da parte dello sportello unico **dell'avvenuto rilascio degli atti di assenso o dell'esito positivo della conferenza dei servizi.** *(opzione d.4)*
- e.2 **intervento in corso di esecuzione**, iniziato in data _____ (art. 136-comma 6 l.r. 65/2014) con pagamento di sanzione **ridotta** e pertanto si **allega la ricevuta di versamento**
- e.3 **intervento realizzato in data** _____ (art. 136-comma 6 l.r. 65/2014) con pagamento di sanzione e pertanto si **allega la ricevuta di versamento**

che inoltre la presente comunicazione riguarda:

- e.4 **intervento che comporta il frazionamento di edifici a destinazione industriale e artigianale**, non previsto o non consentito dagli strumenti di pianificazione urbanistica vigenti (art.. 139 della l.r. 65/2014) e pertanto:
- e.4.1. **si allega il piano industriale**
- e.4.2. **si comunicano gli estremi del provvedimento di approvazione del piano industriale** rilasciato con prot. _____ in data _____

e che infine riguarda: *(solo nel caso di presentazione allo Sportello Unico per le Attività Produttive - SUAP)*

- e.5 **attività che rientrano nell'ambito del procedimento automatizzato** ai sensi degli [articoli 5 e 6 del d.P.R. n. 160/2010](#)
- e.6 **attività che rientrano nell'ambito del procedimento ordinario** ai sensi dell'[articolo 7 del d.P.R. n. 160/2010](#)

f) Interventi effettuati in territorio rurale o funzionali allo svolgimento dell'attività agricola

che l'intervento:

- f.1. **è necessario per l'utilizzo di immobili a destinazione industriale o artigianale** per lo svolgimento dell'attività agricola (art. 75 l.r. 65/2014 e art. 11 dpgr 63R/2016) e pertanto
- **dichiara che l'utilizzo dell'immobile a fini agricoli è necessario** in coerenza con l'ordinamento produttivo/culturale e le dimensioni aziendali
- f.2. comporta il contestuale **mutamento della destinazione d'uso agricola di edifici rurali** (art.83 l.r. 65/2014) e pertanto
- f.2.1 essendo l'**area di pertinenza** di dimensione **non inferiore ad un ettaro**, si indicano gli estremi di sottoscrizione della convenzione o atto d'obbligo unilaterale prot. _____ in data _____
- f.2.2 essendo l'**area di pertinenza** di dimensione **inferiore ad un ettaro, dichiara di aver effettuato il pagamento** degli specifici oneri ai sensi dell'art. 83, comma 5 della l.r. 65/2014 ed allega la ricevuta del versamento

g) Localizzazione dell'intervento

che l'intervento interessa l'organismo edilizio/terreno sito in **ARNALDO PIERACCINI (VIA)** **28**
scala _____ piano _____ interno _____ C.A.P. **52100**
censito al catasto fabbricati terreni
foglio n. **108** map. **1144** (se presenti) sub. _____ sez. **A** sez. urb. _____
avente destinazione d'uso **RESIDENZIALE** (Ad es. residenziale, industriale,
commerciale, ecc.)

h) Calcolo del contributo

che l'intervento da realizzare

h.1 è a titolo gratuito,
h.2 è a titolo oneroso (art.136 comma 8 e art. 183, comma 3, l.r. 65/2014) e pertanto :
h.2.1 allega il prospetto di calcolo preventivo del contributo per oneri di urbanizzazione, a firma di tecnico abilitato (art. 190, comma 2, l.r. 65/2014)

inoltre, relativamente al pagamento del contributo:

h.2.2.1 dichiara di aver effettuato il pagamento dovuto in unica soluzione ed allega la ricevuta del versamento (art. 190, comma 1, l.r. 65/2014);
h.2.2.2 si avvale della facoltà di rateizzare il pagamento in n. ____ rate semestrali e pertanto allega la ricevuta di versamento della prima rata e la garanzia fideiussoria per i successivi pagamenti (art. 190, comma 3, della l.r. 65/2014);

e dichiara di essere consapevole che il mancato versamento del contributo alla data di deposito comporta l'applicazione delle sanzioni di cui all'art. 192 della l.r. 65/2014

i) Tecnici incaricati

di aver incaricato, in qualità di progettista, il tecnico indicato nell'allegato "SOGGETTI COINVOLTI" e dichiara inoltre

i.1. di aver incaricato in qualità di altri tecnici, i soggetti indicati nell'allegato "SOGGETTI COINVOLTI"

l) Impresa esecutrice dei lavori

l.1 che i lavori sono eseguiti / sono stati eseguiti dalla/e impresa/e indicata/e alla sezione 3 dell'allegato "SOGGETTI COINVOLTI"
l.2 che, in quanto opere di modesta entità che non interessano le specifiche normative di settore, i lavori sono eseguiti / sono stati eseguiti in prima persona, senza alcun affidamento a ditte esterne

m) Rispetto degli obblighi in materia di salute e sicurezza nei luoghi di lavoro

che l'intervento:

m.1 non ricade nell'ambito di applicazione del Titolo IV del d.lgs. n. 81/2008
m.2 ricade nell'ambito di applicazione del Titolo IV del d.lgs. n. 81/2008 e pertanto:
relativamente alla **documentazione delle imprese esecutrici**

m.2.1.1 **dichiara** che l'entità presunta del cantiere è inferiore a 200 uomini-giorno ed i lavori non comportano i rischi particolari di cui all'allegato XI del d.lgs. n. 81/2008 e di aver verificato il certificato di iscrizione alla Camera di commercio, il documento unico di regolarità contributiva, corredato da autocertificazione in ordine al possesso degli altri requisiti previsti dall'allegato XVII del d.lgs. n. 81/2008, e l'autocertificazione relativa al contratto collettivo applicato

m.2.1.2 **dichiara** che l'entità presunta del cantiere è pari o superiore a 200 uomini-giorno o i lavori comportano i rischi particolari di cui all'allegato XI del d.lgs. n. 81/2008 e di aver verificato la documentazione di cui alle lettere a) e b) dell'[art. 90 comma 9 prevista dal d.lgs. n. 81/2008](#) circa l'idoneità tecnico professionale della/e impresa/e esecutrice/i e dei lavoratori autonomi, l'organico medio annuo distinto per qualifica, gli estremi delle denunce dei lavoratori effettuate all'Istituto nazionale della previdenza sociale (INPS), all'Istituto nazionale assicurazione infortuni sul lavoro (INAIL) e alle casse edili, nonché il contratto collettivo applicato ai lavoratori dipendenti, della/e impresa/e esecutrice/i

relativamente alla **notifica preliminare di cui all'[articolo 99 del d.lgs. n. 81/2008](#)**

m.2.2.1 dichiara che l'intervento **non è soggetto** all'invio della notifica

m.2.2.2 dichiara che l'intervento **è soggetto** all'invio della notifica e pertanto

m.2.2.2.1 **indica** gli estremi della notifica già inviata attraverso il portale del Sistema Informativo Sanitario di Prevenzione Collettiva (SISPC) in data _____ con prot./cod. _____ che sarà esposta in cantiere per tutta la durata dei lavori, in luogo visibile dall'esterno,

di essere a conoscenza che l'efficacia della presente comunicazione è sospesa qualora sia assente il piano di sicurezza e coordinamento di cui all'[articolo 100 del d.lgs. n. 81/2008](#) o il fascicolo di cui all'[articolo 91, comma 1, lettera b\)](#), quando previsti, oppure in assenza di notifica di cui all'articolo 99, quando prevista, oppure in assenza di documento unico di regolarità contributiva

n) Rispetto della normativa sulla privacy

di aver letto l'informativa sul trattamento dei dati personali posta al termine del presente modulo

Data e luogo

il/i dichiarante/i

AREZZO 04/02/2020

INFORMATIVA SULLA PRIVACY ([ART. 13 del d.lgs. n. 196/2003](#))

Il d.lgs 196 del 30 giugno 2003 ("Codice in materia di protezione dei dati personali ") tutela le persone e gli altri soggetti rispetto al trattamento dei dati personali. Pertanto come previsto dell'art. 13 del Codice si forniscono le seguenti informazioni:

Finalità del trattamento: I dati personali dichiarati saranno utilizzati dagli uffici nell'abito del procedimento per il quale la presente dichiarazione viene resa.

Modalità del trattamento: i dati verranno trattati dagli incaricati sia con strumenti cartacei sia con strumenti informatici a disposizione degli uffici.

Ambito di comunicazione: i dati potranno essere comunicati a terzi nei casi previsti dalla Legge 7 agosto 1990 n. 241 ("Nuove norme in materia di procedimento amministrativo e di diritto di accesso ai documenti amministrativi") ove applicabile e in caso di controlli sulla veridicità delle dichiarazioni (art. 71 del d.P.R. 28 dicembre 2000 n. 445("Testo unico delle disposizioni legislative e regolamentari in materia di documentazione amministrativa"))

Diritti: Il sottoscrittore può in ogni momento esercitare i diritti di accesso, di rettifica, di aggiornamento e di integrazione dei dati come previsto dall'art. 7 del d.lgs. n. 196/2003. Per esercitare tali diritti tutte le richieste devono essere rivolte al SUAP/SUE.

Titolare del trattamento: SUAP/SUE di _____

Data e luogo

AREZZO 04/02/2020

Il/i dichiarante/i

DICHIARAZIONI DEL PROGETTISTA

Cognome e
Nome
Iscritto
all'ordine/colle
gio

N.B. : Tutti gli altri dati relativi al progettista sono contenuti nell'allegato "Soggetti coinvolti"

Il progettista, in qualità di tecnico asseverante, preso atto di assumere la qualità di persona esercente un servizio di pubblica necessità ai sensi degli articoli 359 e 481 del Codice Penale, consapevole che le dichiarazioni false, la falsità negli atti e l'uso di atti falsi comportano l'applicazione delle sanzioni penali previste dagli [artt. 75 e 76 del d.P.R. n. 445/2000](#), sotto la propria responsabilità

DICHIARA

1) Tipologia di intervento e descrizione sintetica delle opere

che i lavori riguardano l'immobile individuato nella comunicazione di inizio lavori di cui la presente relazione costituisce parte integrante e sostanziale;

che le opere in progetto sono subordinate a comunicazione di inizio lavori asseverata in quanto rientrano nella seguente tipologia di intervento:

- 1.1 **interventi di manutenzione straordinaria** di cui all'articolo 135, comma 2, lettera b) della l.r. 65/2014, **sempre che non riguardino le parti strutturali dell'edificio** (art. 136 comma 2 lett. a) l.r. 65/2014) ivi comprese le installazioni degli impianti di produzione energetica di cui all'art. 17 comma 5 l.r. 39/2005
- 1.2 **Interventi di restauro e risanamento conservativo** di cui all'articolo 135, comma 2, lettera c) della l.r. 65/2014 **qualora non riguardino parti strutturali dell'edificio** (art. 136 comma 2 lett. a bis) l.r. 65/2014)
- 1.3 **realizzazione di manufatti pertinenziali** privi di rilevanza strutturale **che non comporti interessamento delle parti strutturali dell'edificio principale** (art. 136 comma 2 lett. a ter) l.r. 65/2014
- 1.4 **opere di reinterro e scavo non connesse all'attività edilizia o alla conduzione dei fondi agricoli e che non riguardano la coltivazione di cave e torbiere** (art. 136 comma 2 lett. f bis) l.r. 65/2014
- 1.5 **occupazione di suolo per esposizione o deposito merci o materiali che non comportino la trasformazione permanente del suolo** (art. 136 comma 2 lett. f ter) l.r. 65/2014);
- 1.6 **ogni altra trasformazione attuata per mezzo di opere edilizie** che non sia soggetta a permesso di costruire, segnalazione certificata di inizio attività, CIL e attività edilizia libera di cui all'art. 136 comma 1 l.r. 65/2014 **purché non vi sia interessamento delle parti strutturali dell'edificio** (art. 136 comma 2 lett. f quater) l.r. 65/2014);

e che consistono in:

RIFACIMENTO DEL MANTO DI COPERTURA CON REALIZZAZIONE DI MASSETTO ALLEGGERITO NON STRUTTURALE PER LIVELLARE IL TETTO,

POSA IN OPERA DI GUAINA BITUMINOSA IN QUANTO NON ESISTENTE E MONTAGGIO DI IDONEA LINEA VITA.

Quanto ai materiali e agli impianti che saranno utilizzati per l'intervento (componenti degli edifici, impianti tecnologici, ai servizi a funzionamento continuo e discontinuo):

1.7.1 **non rientra** nell'ambito di applicazione del d.P.C.M. 5 dicembre 1997

1.7.2 **rientra** nell'ambito di applicazione del d.P.C.M. 5 dicembre 1997 e pertanto

si dichiara il rispetto dei requisiti acustici passivi degli edifici poiché l'intervento rientra nell'ambito di applicazione dell'art. 8 della l. 447/1995

2) Interventi effettuati in territorio rurale o funzionali allo svolgimento dell'attività agricola

che, ai sensi della l.r. 65/2014, l'intervento:

- 2.1. comporta il **mutamento della destinazione d'uso agricolo** di edifici rurali (art. 83 della l.r. 65/2014) e pertanto:
- 2.1.1. **si allega planimetria** che individua il perimetro, la dimensione e la tipologia delle aree di pertinenza (art. 83, comma 3 della l.r. 65/2014);
- 2.2 è necessario al fine di consentire l'**utilizzo di immobili industriali o commerciali** per lo svolgimento dell'attività agricola (art. 75 l.r. 65/2014) e pertanto:
- 2.2.1. **si dichiara il rispetto delle normative** igienico-sanitarie e di settore e in relazione alle attività previste (art. 11, comma 2, lett. c) dpgr 63R/2016)

DICHIARAZIONI SUL RISPETTO DI OBBLIGHI IMPOSTI DALLA NORMATIVA REGIONALE

3) Interventi in copertura

che, in riferimento all'art. 141, comma 13, della L.R. 65/2014 l'intervento:

- 3.1 **non comporta** la realizzazione di nuove coperture o di interventi su coperture esistenti
- 3.2 **comporta** la realizzazione di interventi su coperture esistenti e come tale è soggetto alle misure preventive e protettive per l'accesso, il transito e l'esecuzione dei lavori in quota in condizioni di sicurezza. Pertanto:
- 3.2.1 **si allega** la documentazione prevista dal d.p.g.r. n. 75/R del 18/12/2013

di essere consapevole che, ai sensi dell'art. 141, comma 14, della L.R. 65/2014, la presente SCIA è inefficace qualora, nei casi di realizzazione di nuove coperture o di interventi su coperture esistenti, non si prevedano idonee misure preventive e protettive.

4) Pericolosità idraulica

che, ai sensi della L.R. 21/2012, l'intervento

- 4.1 **non ricade** in area a pericolosità idraulica molto elevata (P.I. ____);
- 4.2 **ricade** in area a pericolosità idraulica molto elevata (P.I. ____) e rispetta le prescrizioni di cui ai commi 2, 2bis, 4, 5, 6 e comma 9, lettera g) dell'art.2 della L.R. 21/2012.

5) Altre comunicazioni, segnalazioni, asseverazioni etc.

che per la realizzazione dell'intervento edilizio sono necessarie le seguenti segnalazioni, asseverazioni, comunicazione e notifiche che si presentano contestualmente alla CILA.:

Comunicazioni, segnalazioni etc.	Autorità competente

6) Atti di assenso già acquisiti

che sono stati acquisiti i seguenti atti di assenso, necessari per la realizzazione dell'intervento edilizio e obbligatori ai sensi delle normative di settore:

Tipologia di atto	Autorità competente al rilascio	Prot. n.	Data di rilascio

7) Atti di assenso da acquisire

che la realizzazione dell'intervento edilizio è subordinata al rilascio dei seguenti atti di assenso, obbligatori ai sensi delle normative di settore, per cui si richiede la loro acquisizione d'ufficio sulla base della documentazione allegata alla presente comunicazione:

Tipologia di atto

ASSEVERAZIONE DEL PROGETTISTA

Il progettista, in qualità di persona esercente un servizio di pubblica necessità ai sensi degli artt.359 e 481 del Codice Penale, esperiti i necessari accertamenti di carattere urbanistico, edilizio, statico, igienico ed a seguito del sopralluogo,

ASSEVERA

che l'intervento, compiutamente descritto negli elaborati progettuali, è conforme agli strumenti urbanistici approvati e ai regolamenti edilizi vigenti, nonché che è compatibile con la normativa in materia sismica e con quella sul rendimento energetico nell'edilizia e che non vi è interessamento delle parti strutturali dell'edificio.

Data e luogo

AREZZO 04/02/2020

il progettista

INFORMATIVA SULLA PRIVACY ([ART. 13 del d.lgs. n. 196/2003](#))

Il d.lgs 196 del 30 giugno 2003 ("Codice in materia di protezione dei dati personali ") tutela le persone e gli altri soggetti rispetto al trattamento dei dati personali. Pertanto come previsto dell'art. 13 del Codice si forniscono le seguenti informazioni:

Finalità del trattamento: I dati personali dichiarati saranno utilizzati dagli uffici nell'ambito del procedimento per il quale la presente dichiarazione viene resa.

Modalità del trattamento: i dati verranno trattati dagli incaricati sia con strumenti cartacei sia con strumenti informatici a disposizione degli uffici.

Ambito di comunicazione: i dati potranno essere comunicati a terzi nei casi previsti dalla Legge 7 agosto 1990 n. 241 ("Nuove norme in materia di procedimento amministrativo e di diritto di accesso ai documenti amministrativi") ove

applicabile e in caso di controlli sulla veridicità delle dichiarazioni (art. 71 del d.P.R. 28 dicembre 2000 n. 445 ("Testo unico delle disposizioni legislative e regolamentari in materia di documentazione amministrativa"))

Diritti: Il sottoscrittore può in ogni momento esercitare i diritti di accesso, di rettifica, di aggiornamento e di integrazione dei dati come previsto dall'art. 7 del d.lgs. n. 196/2003. Per esercitare tali diritti tutte le richieste devono essere rivolte al SUAP/SUE.

Titolare del trattamento: SUAP/SUE di _____

Data e luogo
AREZZO 04/02/2020

Il progettista

QUADRO RIEPILOGATIVO DELLA DOCUMENTAZIONE

DOCUMENTAZIONE ALLEGATA ALLA CILA			
ALLEGATI	DENOMINAZIONE ALLEGATO	QUADRO INFORMATIVO DI RIFERIMENTO	CASI IN CUI È PREVISTO
✓	Soggetti coinvolti	h), i)	Sempre obbligatorio
<input checked="" type="checkbox"/>	Ricevuta di versamento dei diritti di segreteria	-	Se previsto dal Comune
<input checked="" type="checkbox"/>	Procura/delega		Nel caso di procura/delega a presentare la comunicazione
<input checked="" type="checkbox"/>	Copia del documento di identità del/i titolare/i e/o del tecnico	-	Solo se i soggetti coinvolti non hanno sottoscritto digitalmente e/o in assenza di procura/delega.
<input type="checkbox"/>	Dichiarazione di assenso dei terzi titolari di altri diritti reali o obbligatori (allegato soggetti coinvolti)	a)	Se non si ha titolarità esclusiva all'esecuzione dell'intervento
<input type="checkbox"/>	Ricevuta di versamento a titolo di oblazione	e)	Se l'intervento è in corso di esecuzione o se l'intervento è già stato realizzato (art. 136, comma 6 l.r. 65/2014).
<input type="checkbox"/>	Piano industriale	e)	Se l'intervento comporta il frazionamento di edifici a destinazione industriale e artigianale, ai sensi dell'art. 139 della L.R. 65/2014
<input type="checkbox"/>	Ricevuta di versamento dell'importo di cui all'art. 83 della l.r. 65/2014	f)	Se l'intervento comporta il mutamento della destinazione d'uso agricola di edificio rurale e l'area di pertinenza ha dimensione inferiore ad un ettaro (art. 83, comma 5 della l.r. 65/2014)
<input type="checkbox"/>	Prospetto di calcolo preventivo del contributo di costruzione		Se l'intervento da realizzare è a titolo oneroso ed il contributo di costruzione è calcolato dal tecnico abilitato
<input type="checkbox"/>	Ricevuta di versamento del contributo di cui all'art. 183 della l.r. 65/2014		Se l'intervento da realizzare è a titolo oneroso e il pagamento è effettuato in unica soluzione
<input type="checkbox"/>	Ricevuta di versamento della prima rata del contributo	h)	Sempre obbligatorio se l'intervento da realizzare è a titolo oneroso e ci si avvale della rateizzazione del pagamento del contributo, ai sensi dell'art. 190, comma 3, della l.r. 65/2014
<input type="checkbox"/>	Garanzia fideiussoria per il pagamento delle rate successive del contributo		
✓	Elaborati grafici dello stato di fatto e progetto comprensivi di eventuale relazione descrittiva	-	Sempre obbligatori
<input type="checkbox"/>	Planimetria con l'individuazione delle aree di pertinenza	2)	Se l'intervento comporta il mutamento della destinazione d'uso agricola di edifici rurali ai sensi dell'art. 83 della l.r. 65/2014
<input type="checkbox"/>	Elaborato tecnico della copertura	3)	Se l'intervento prevede opere che riguardano le coperture di edifici esistenti per le quali si applica il Regolamento regionale approvato con d.p.g.r.n. 75/R del 18/12/2013

ULTERIORE DOCUMENTAZIONE PER LA PRESENTAZIONE DI ALTRE COMUNICAZIONI, SEGNALAZIONI, ASSEVERAZIONI O NOTIFICHE (SCIA UNICA)

<input type="checkbox"/>	Documentazione necessaria per la presentazione di altre comunicazioni, segnalazioni (<i>specificare</i>) <hr/> <hr/>	2)	
--------------------------	---	----	--

RICHIESTA DI ACQUISIZIONE DI ATTI DI ASSENSO

Documentazione necessaria per il rilascio di atti di assenso obbligatori ai sensi delle normative di settore (*specificare*)

4)

ALLEGATO M



REGIONE TOSCANA
Giunta Regionale

Titolare: SUAP/SUE di _____

Pratica edilizia	_____
del	_____
Protocollo	_____

N.B. Il presente allegato è comune ai seguenti moduli:

modulo di Permesso di costruire

modulo di Scia edilizia

Moduli di Comunicazione di inizio lavori asseverata (CILA)

modulo di Comunicazione di inizio lavori (CIL)

SOGGETTI COINVOLTI

1. TITOLARI (compilare solo in caso di più di un titolare)

Cognome e Nome	_____
codice fiscale	_____
nato a	_____
nato il	_____
residente in	_____
indirizzo	_____
posta elettronica	_____
Cognome e Nome	_____
codice fiscale	_____
nato a	_____
nato il	_____

residente in AREZZO prov. AR stato ITALIANO

indirizzo VIA A.PIERACCINI n. 30 C.A.P. 52100

posta elettronica _____

Cognome e Nome _____ B B _____

codice fiscale B

nato a _____ prov. _____ stato _____

nato il _____

residente in _____ prov. _____ stato _____

indirizzo _____ n. _____ C.A.P. _____

posta elettronica _____

2. TECNICI INCARICATI (da compilare obbligatoriamente in caso di Permesso di Costruire, SCIA, CILA)

Progettista delle opere architettoniche (sempre necessario)

incaricato anche come direttore dei lavori delle opere architettoniche

Cognome e Nome

codice fiscale

nato a

nato il

residente in

indirizzo

con studio in

indirizzo

Iscritto all'ordine/collegio

Telefono

posta elettronica
certificata _____

Firma per accettazione incarico

Direttore dei lavori delle opere architettoniche¹ (*solo se diverso dal progettista delle opere architettoniche*)

Cognome e
Nome _____

B

codice fiscale

B B

nato a _____

prov. _____

stato _____

nato il _____

residente in _____

prov. _____

stato _____

indirizzo _____

n. _____

B B

C.A.P. _____

con studio in _____

prov. _____

stato _____

indirizzo _____

n. _____

C.A.P. _____

Iscritto
all'ordine/collegio
o _____

di _____

al n. _____

Telefono _____

fax. _____

cell. _____

posta elettronica
certificata _____

Firma per accettazione incarico

Progettista delle opere strutturali (*solo se necessario*)

incaricato anche come direttore dei lavori delle opere strutturali

Cognome e
Nome _____

B B B

codice fiscale

B B

nato a _____

prov. _____

stato _____

nato il _____

residente in _____

prov. _____

stato _____

indirizzo _____

n. _____

B B

C.A.P. _____

con studio in _____

prov. _____

stato _____

1 Non compilare in caso di CILA

indirizzo _____ n. _____ B B _____ C.A.P. _____

Iscritto all'ordine/collegio _____ di _____ al n. _____

Telefono _____ fax. _____ cell. _____

posta elettronica certificata _____
Firma per accettazione incarico

Direttore dei lavori delle opere strutturali (solo se diverso dal progettista delle opere strutturali)

Cognome e Nome _____ B _____

codice fiscale B

o a _____ prov. _____ stato _____

nato il _____

residente in _____ prov. _____ stato _____

indirizzo _____ n. _____ B _____ C.A.P. _____

con studio in _____ prov. _____ stato _____

indirizzo _____ n. _____ C.A.P. _____

Iscritto all'ordine/collegio _____ di _____ al n. _____

Telefono _____ fax. _____ cell. _____

posta elettronica certificata _____
Firma per accettazione incarico

Altri tecnici incaricati (la sezione è ripetibile in base al numero di altri tecnici coinvolti nell'intervento)

Incaricato della _____ (ad es. progettazione degli impianti/certificazione energetica/esecuzione del Piano di Utilizzo, ecc.)

Cognome e Nome _____

codice fiscale _____

to a _____

nato il _____

residente in _____

indirizzo _____

con studio in _____

indirizzo _____

(se il tecnico è iscritto all'ordine/collegio)

Iscritto all'ordine/collegio _____

(se il tecnico è iscritto all'ordine/collegio)

Dati dell'impresa

Ragione sociale _____

codice fiscale _____ p. IVA _____

iscritta alla C.C.I.A.A. di _____ prov. _____ n. _____

con sede in _____ prov. _____ stato _____

indirizzo _____ n. _____ C.A.P. _____

il cui legale rappresentante è _____

Estremi dell'abilitazione *(se per lo svolgimento dell'attività oggetto dell'incarico è richiesta una specifica autorizzazione iscrizione in albi e registri)*

Telefono _____ fax. _____ cell. _____

posta elettronica _____

Firma per accettazione incarico

3. IMPRESE ESECUTRICI *(compilare in caso di affidamento dei lavori ad una o più imprese)*

Ragione sociale _____

codice fiscale _____

Iscritta alla C.C.I.A.A. di _____

con sede in _____

indirizzo _____

il cui legale
rappresentante è _____

codice fiscale _____

nato a _____ prov. _____ stato _____

nato il _____

Telefono _____ fax. _____ cell. _____

posta elettronica _____

Firma per accettazione incarico

Dati per la verifica della regolarità contributiva

Cassa edile sede di _____

codice impresa n. _____ codice cassa n. _____

INPS sede di _____

Matr./Pos. Contr. n. _____

INAIL sede di _____

codice impresa n. _____ pos. assicurativa territoriale n. _____

Ragione sociale _____

codice fiscale _____ p. IVA _____

Iscritta alla
C.C.I.A.A. di _____ prov. _____ n. _____

con sede in _____ prov. _____ stato _____

indirizzo _____ n. _____ C.A.P. _____

il cui legale
rappresentante è _____

codice fiscale _____

nato a _____ prov. _____ stato _____

nato il _____

Telefono _____ fax. _____ cell. _____

posta elettronica _____

Firma per accettazione incarico

Dati per la verifica della regolarità contributiva

Cassa edile sede di _____

codice impresa n. _____ codice cassa n. _____

INPS sede di _____

Matr./Pos. Contr. n. _____

INAIL sede di _____

codice impresa n. _____ pos. assicurativa territoriale n. _____

Ragione sociale _____

codice fiscale _____ p. IVA _____

Iscritta alla C.C.I.A.A. di _____ prov. _____ n. _____

con sede in _____ prov. _____ stato _____

indirizzo _____ n. _____ C.A.P. _____

il cui legale rappresentante è _____

codice fiscale _____

nato a _____ prov. _____ stato _____

nato il _____

Telefono _____ fax. _____ cell. _____

posta elettronica _____

Firma per accettazione incarico

Dati per la verifica della regolarità contributiva

Cassa edile sede di _____

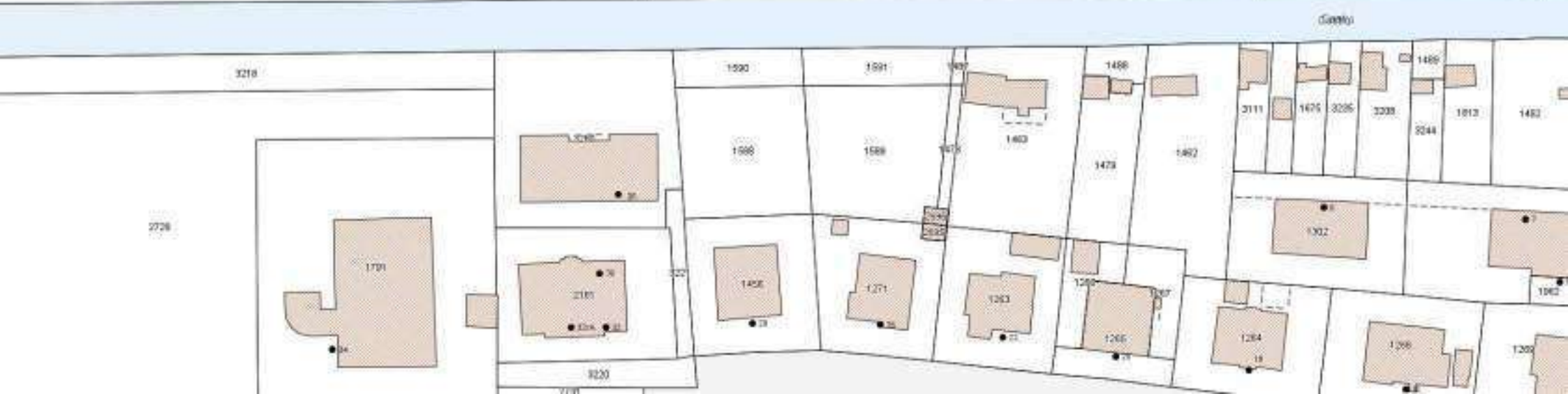
codice impresa n. _____ codice cassa n. _____

INPS sede di _____

Matr./Pos. Contr. n. _____

INAIL sede di _____

codice impresa n. _____ pos. assicurativa territoriale n. _____





Comune di Arezzo

Direzione Servizi Tecnici

UFFICIO EDILIZIA

N. Pratica 2020/286

Addi: 06/02/2020

A

OGGETTO: Comunicazione inizio lavori per Attività Edilizia Libera di cui al protocollo n. GE/2020/0019570 .

In relazione alla Comunicazione inizio lavori per Attività Edilizia Libera di cui all'oggetto, presentata in data 06/02/2020, relativa all'immobile ubicato in VIA ARNALDO PIERACCINI 28, si segnala alla S.V. che tale comunicazione ha assunto il numero di pratica edilizia 2020/286

Alla pratica sono stati allegati i seguenti documenti:

Nome file	Titolo	Data	Codice univoco
zila-et.pdf.p7m	Domanda (Prot. GE/2020/0019570)	06/02/2020	7A47026F0BDFE0C1FC9DD15D772BF60B02EF94DC2
documentazione-fotografica.pdf.p7m	Doc.Foto per ogni lino o porzione edificio (Prot. GE/2020/0019570)	06/02/2020	9C257439AD452C40F58210B.E5948C94B36666203
catato.pdf.p7m	Sinacrio foglio catastale adeguata ad estesa (Prot. GE/2020/0019570)	06/02/2020	FBD362A6F6620A74CF94DF38FCB29EB71996A2BC
prg.pdf.p7m	Sinacrio di R.U. zona con perimetro dell'immobile (Prot. GE/2020/0019570)	06/02/2020	4BEF92A474582B766E9785314CD5922624DCDCA1
procura.pdf.p7m	Procura speciale e copia Documento Identità (Prot. GE/2020/0019570)	06/02/2020	916DC54900518778809A80B1F409F04E90B08E13
diritti di segreteria.pdf	Diritti di Segreteria (Allegare ricevuta di Pagamento) (Prot. GE/2020/0019570)	06/02/2020	04D78084C9114EE08061908DA98440635DE5C54A
asseverazione salvaguardia.pdf.p7m	Allegato obbligatorio per le pratiche edilizie a seguito adozione del (Prot. GE/2020/0019570)	06/02/2020	EE47D678A11DD033EE5AC5D5AF4C51397B9253C7E
ELABORATO COPERTURA.pdf.p7m	elaborato copertura (Prot. GE/2020/0019570)	06/02/2020	E0F5F24EB069AC4669E80B21EC34E4C207FB596C
RELAZIONE COPERTURA.pdf.p7m	relazione copertura (Prot. GE/2020/0019570)	06/02/2020	C620B2C1907D1DF8492001E601B08C9B1F837729
campimodello.xml	INFOR XML CAMPI MODELLO (Prot. GE/2020/0019570)	06/02/2020	57A84024E9BEC7F6C570DC.A8FF78C8B150EF29B2
carlo.patti@geopcc.it_20200206125313_RICEVUTA.PDF	Ricevuta (Prot. GE/2020/0019570)	06/02/2020	





Comune di Arezzo

Direzione Servizi Tecnici

UFFICIO EDILIZIA

7BD24C22894245E34219F429
82A17D753641591D

Restando a disposizione per qualsiasi altro chiarimento, ricordiamo che i nostri Uffici situati in Arezzo, Piazza Amintore Fanfani n. 2, sono aperti al pubblico nei giorni di Martedì e Giovedì dalle ore 10.00 alle ore 13.00 e dalle ore 15.30 alle ore 17.30. Nel periodo estivo (Luglio-Agosto) solo la mattina del Martedì e Giovedì dalle ore 10.00 alle ore 13.00. Gli appuntamenti con i tecnici istruttori potranno essere fissati mediante l'agenda elettronica all'indirizzo <http://agendaedilizia.comune.arezzo.it> oppure telefonando al seguente numero 0575 377 991 solo se non in possesso di una email. Per appuntamenti con il Direttore dell'Ufficio Edilizia Geom. Gianna Pezzuoli, scrivere a g.pezzuoli@comune.arezzo.it.

Distinti Saluti

Il Direttore dell'Ufficio Edilizia
Geom. Gianna Pezzuoli
(FIRMA AUTOGRAFA ASSOLTA AI
SENSI DEL'ART. 3 D.LGS.39 DEL 12.03.93)



ALLEGATO OBBLIGATORIO

Al COMUNE DI AREZZO c/o
Ufficio Edilizia e Suap
Piazza Fanfani
52100 Arezzo

- Sportello Unico Edilizia
 Sportello Unico Attività Produttive

OGGETTO: ASSEVERAZIONE in ordine alle misure di salvaguardia introdotte con il nuovo Piano Operativo adottato in data 26/06/2019 ai sensi dell'art. 12 del DPR n. 380/2001, art. 103 della LR n. 65/2014 e art. 128 delle N.T.A. del P.O.

DATI DEL RICHIEDENTE

L'immobile è di proprietà di: (da compilare solo nel caso in cui sia diverso dal richiedente)

Cognome	Nome	Nato a	Nato il
Comune residenza	Via/Loc	N° civico	Codice Fiscale

Persona Giuridica (da compilare nel caso in cui il richiedente sia legale rappresentante di ditte, società, ecc.)

Denominazione	
Sede (Comune)	Sede (Via/Loc)

Il Sottoscritto

--	--

Carlo.patti@pec.it

Preso atto che con Delibera del Consiglio Comunale n. 63 del 26 giugno 2019 è stata adottata la variante generale al Piano Strutturale e il nuovo Piano Operativo del comune di Arezzo ai sensi della L.R. Toscana n. 65/2014.

Visto le misure di salvaguardia introdotte dall'art. 12 del DPR 380/2001, dall'art. 103 della L.R. Toscana n. 65/2014 e dall'art. 128 delle N.T.A. Del P.O. adottato, secondo cui:

1. *Il comune sospende ogni determinazione sulle domande di permesso di costruire quando siano in contrasto con lo strumento di pianificazione territoriale o con gli strumenti di pianificazione urbanistica adottati oppure con le misure cautelari di cui all'articolo 13 della L.R. Toscana n. 65/2014.*

2. *Non sono ammessi interventi soggetti a SCIA in contrasto con le norme di salvaguardia del piano strutturale adottato o con gli strumenti di pianificazione urbanistica adottati.*

Sotto la propria responsabilità, quale progettista delle opere previste dalla allegata documentazione, visto e richiamato:

- l'art. n. 136 comma 4 della LR n. 65/2014 (C.I.L.A.)
- l'art. n. 145 comma 2 della LR n. 65/2014 (S.C.I.A.)
- l'art. n. 142 comma 2 della LR n. 65/2014 (Permesso di Costruire)

ASSEVERA

che per la pratica edilizia presentata non sussistono profili di contrasto con il nuovo Piano Operativo adottato ai sensi della L.R. n. 65/2014 con la Delibera del Consiglio Comunale n. 63 del 26/06/2019.

Data _____

CONTI CORRENTI POSTALI - Ricevuta di Versamento

BancoPosta

€ sul C/C.n. 140525 di Euro 52,00

IMPORTO IN LETTERE CINQUANTADUE/00

INTESTATO A

COMUNE DI AREZZO-SERVIZIO TESORERIA

CAUSALE

DIRITTI DI SEGRETERIA PER CILA

BURO DELL'UFFICIO POSTALE

CONTI CORRENTI POSTALI - Ricevuta di Accredito

BancoPost

€ sul C/C.n. 140525 di Euro 52,00

TD 123 IMPORTO IN LETTERE CINQUANTADUE/00

INTESTATO A

COMUNE DI AREZZO-SERVIZIO TESORERI

A

CAUSALE

DIRITTI DI SEGRETERIA PER CILA

BURO DELL'UFFICIO POSTALE
codice bancoposta

IMPORTANTE: NON SCRIVERE NELLA ZONA SOTTOSTANTE!
importo in euro numero conto tipo documento

DOCUMENTAZIONE FOTOGRAFICA



PROGETTO DEL SISTEMA ANTICADUTA

PIANTA DELLA COPERTURA

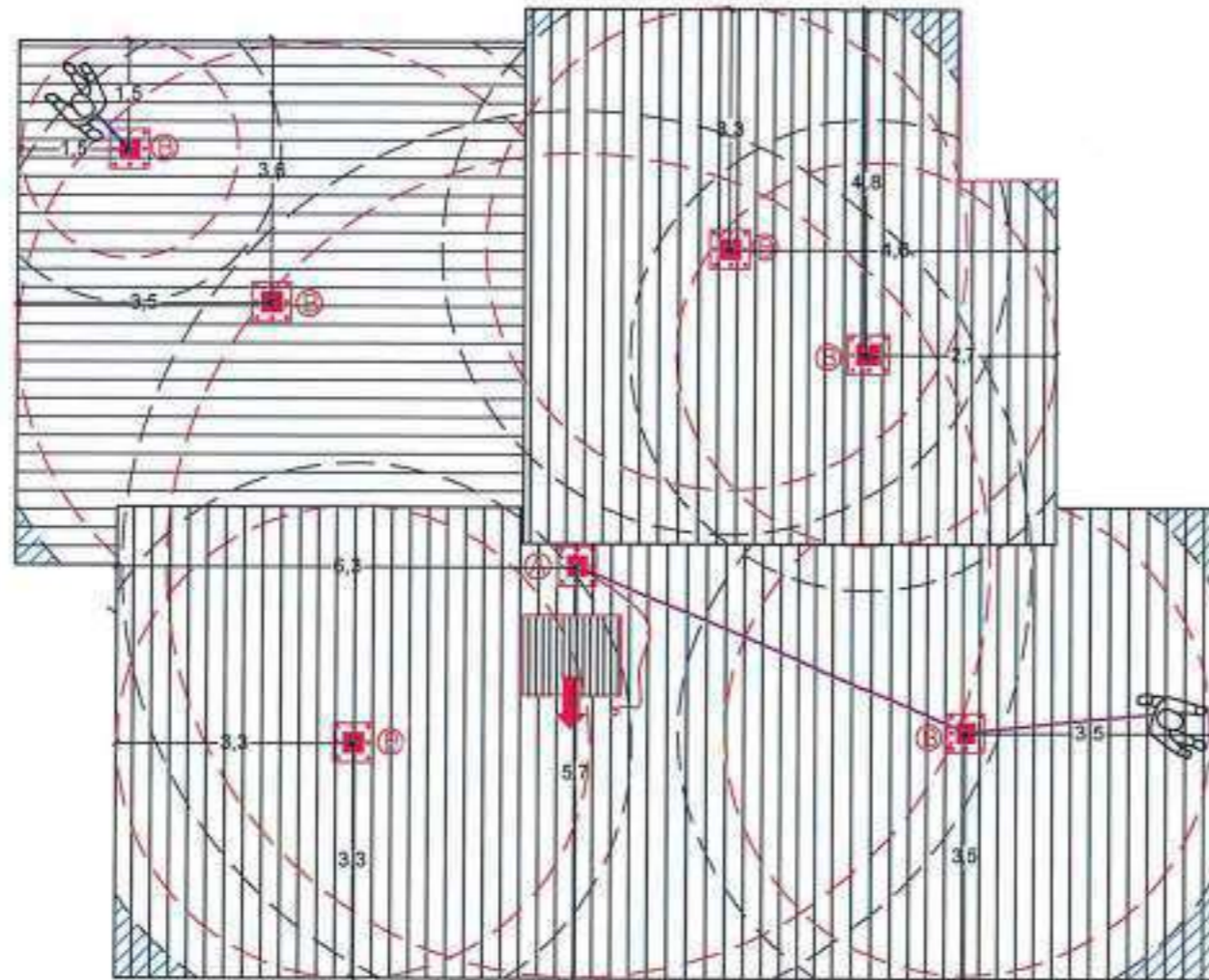


TAVOLA 1 Istruzioni tecniche sulle misure preventive e protettive per l'accesso, il transito e l'esecuzione dei lavori in quota in condizioni di sicurezza.

OFFERTA n° 93-2020 ORDINE n°

COMMITTENTE spett.le IMPRESA EDIL 3

RIFERIMENTO CANTIERE VIA PIERACCINI 30 AREZZO

DISEGNATORE DEL SISTEMA ANTICADUTA ING. LAURA BATTISTINI

LEGENDA

PERCORSO DI ACCESSO ALLA COPERTURA
 Interno Esterno al fabbricato

ACCESSO ALLA COPERTURA

Accesso dall'abbaino

FUNE DI RISALITA

in acciaio inox AISI 316 con un'estremità collegata al dispositivo di ancoraggio. Utilizzare con carrello per risalita (UNI EN 353-2) per raggiungere il punto di ancoraggio principale in condizione di caduta totalmente contenuta.

DISPOSITIVI DI ANCORAGGIO INDIVIDUALE TIPO A (UNI EN 795 E UNI 11578)

- VALENS-A dispositivo di ancoraggio a parete - n.1 operatore
- VALENS-A dispositivo di ancoraggio utilizzato anche come punto di rinvio - n.1 operatore
- VALENS-A dispositivo di ancoraggio con piastra di ripartizione utilizzato come punto di ancoraggio oppure come punto di rinvio - n. 1 operatore

DISPOSITIVI DI ANCORAGGIO TIPO C (UNI EN 795, UNI CEN/TS 16415 e UNI 11578)

- VALENS-C dispositivo di ancoraggio a parete
 - VALENSLINE linea flessibile 1-C8- max 3 operatori per linea
 - VALENSLINE linea flessibile 2-C8- max 3 operatori per linea
 - VALENSLINE linea flessibile 0-C10- max 3 operatori per linea
-
- VALENS-C dispositivo di ancoraggio
 - VALENSLINE linea flessibile 1-C8- max 3 operatori per linea
 - VALENSLINE linea flessibile 2-C8- max 3 operatori per linea
 - VALENSLINE linea flessibile 0-C10- max 3 operatori per linea

ZONE SOGGETTE AD EFFETTO PENDOLO

Prescrivere il lavoro con doppio ancoraggio mediante cordino di trattenuta da 2,00 m (UNI EN 354) o con dispositivo guidato (UNI EN 353-2) con tecnica a corda singola.

ZONE DOVE SI PUO' ESEGUIRE LA MANUTENZIONE

Zona dove si esegue la manutenzione con l'utilizzo delle braccia

NB. DISPOSITIVI DI ANCORAGGIO IN ACCIAIO INOX A BASSO IMPATTO VISIVO

SCALA 1:100

LEGENDA	DISPOSITIVI DI ANCORAGGIO		PER LA DITTA TUTTOSICUREZZA IL DIR. TECNICO																				
<input checked="" type="checkbox"/> TRATTENUTA <input checked="" type="checkbox"/> MANUTENZIONE DAL BASSO <input type="checkbox"/> ARRESTO CADUTA H = rilievo distanza di caduta libera T = tirante d'aria <input checked="" type="checkbox"/> AREA MANUTENZIABILE CON ESTENSIONE DELLE BRACCIA	<table border="1"> <tr> <td>cod. AD10012N</td> <td>V400M20</td> <td>cod. AD10012N</td> <td>V400M20</td> </tr> <tr> <td>Dispositivo di ancoraggio tipo A</td> <td>C</td> <td>Dispositivo di ancoraggio tipo A</td> <td>C</td> </tr> <tr> <td>Supporto di estensione</td> <td>1</td> <td>Supporto di estensione</td> <td>1</td> </tr> <tr> <td>Supporto intermedio</td> <td>1</td> <td>Supporto intermedio</td> <td>1</td> </tr> <tr> <td>Produttore</td> <td>Tuttosicurezza s.r.l.</td> <td>Produttore</td> <td>Tuttosicurezza s.r.l.</td> </tr> </table>	cod. AD10012N	V400M20	cod. AD10012N	V400M20	Dispositivo di ancoraggio tipo A	C	Dispositivo di ancoraggio tipo A	C	Supporto di estensione	1	Supporto di estensione	1	Supporto intermedio	1	Supporto intermedio	1	Produttore	Tuttosicurezza s.r.l.	Produttore	Tuttosicurezza s.r.l.		<p>PER APPROVAZIONE IL COORDINATORE DELLA SICUREZZA - PROGETTISTA</p>
cod. AD10012N	V400M20	cod. AD10012N	V400M20																				
Dispositivo di ancoraggio tipo A	C	Dispositivo di ancoraggio tipo A	C																				
Supporto di estensione	1	Supporto di estensione	1																				
Supporto intermedio	1	Supporto intermedio	1																				
Produttore	Tuttosicurezza s.r.l.	Produttore	Tuttosicurezza s.r.l.																				
<p>CALCOI O TIRANTE D'ARIA</p> <p>Posizione punto di ancoraggio: m</p> <p>Cordino: m</p> <p>Absorbitore: m</p> <p>Fattore di sicurezza: m 1,00</p> <p>Fraccia linea: (valutare caso per caso)</p>																							

D.P.I. (Dispositivi di Protezione Individuali) NECESSARI PER IL CORRETTO UTILIZZO DEL SISTEMA

- GENERICI
- Elmetto con sottogola (UNI EN 397)
 - Guanti con protezione a rischi meccanici (UNI EN 388)
 - Scarpe antinfortunistiche S1P oppure S3 (UNI EN 345)

- ANTICADUTA
- n. Imbracatura per il corpo con 2 punti di ancoraggio 1 dorsale e 1 sternale (UNI EN 361)
 - n. Cordini di trattenuta (UNI EN 354) da m.
 - n. Cordini anticaduta con assorbitore (UNI EN 355) da m 1.50
 - n. Dispositivo guidato su fune (UNI EN 353-2) lunghezza minima m 20.00
 - n. Carrello per risalita (UNI EN 353-2)

D.P.I. (Dispositivi di Protezione Individuali) NECESSARI PER IL SALVATAGGIO

- n. Kit Safescape (UNI EN 341) lunghezza fune m 20

La manutenzione di tutti i DISPOSITIVI DI ANCORAGGIO, I D.P.I. e I D.P.C. utilizzati per l'allestimento e l'utilizzo del sistema anticaduta, dovrà essere effettuata ogni 12 mesi!

Questo disegno è di proprietà della Tuttosicurezza s.r.l., protetto dalle vigenti Leggi sui diritti d'autore, non può essere, senza nostro consenso scritto, riprodotto né ceduto a terze persone e tanto meno a ditte concorrenti. L'elaborazione tecnica della copertura o il fascicolo dell'opera è redatto in fase di progettazione. A tale adempimento provvede il coordinatore per la progettazione, nel caso in cui tale figura non sia prevista, il progettista dell'intervento. Questo disegno/progetto necessita dell'approvazione di tali figure come previsto per legge. La Tuttosicurezza s.r.l. pertanto rimane esente da ogni e qualsivoglia responsabilità anche in caso di danni che dovessero derivare dal mancato rispetto della suddetta normativa.

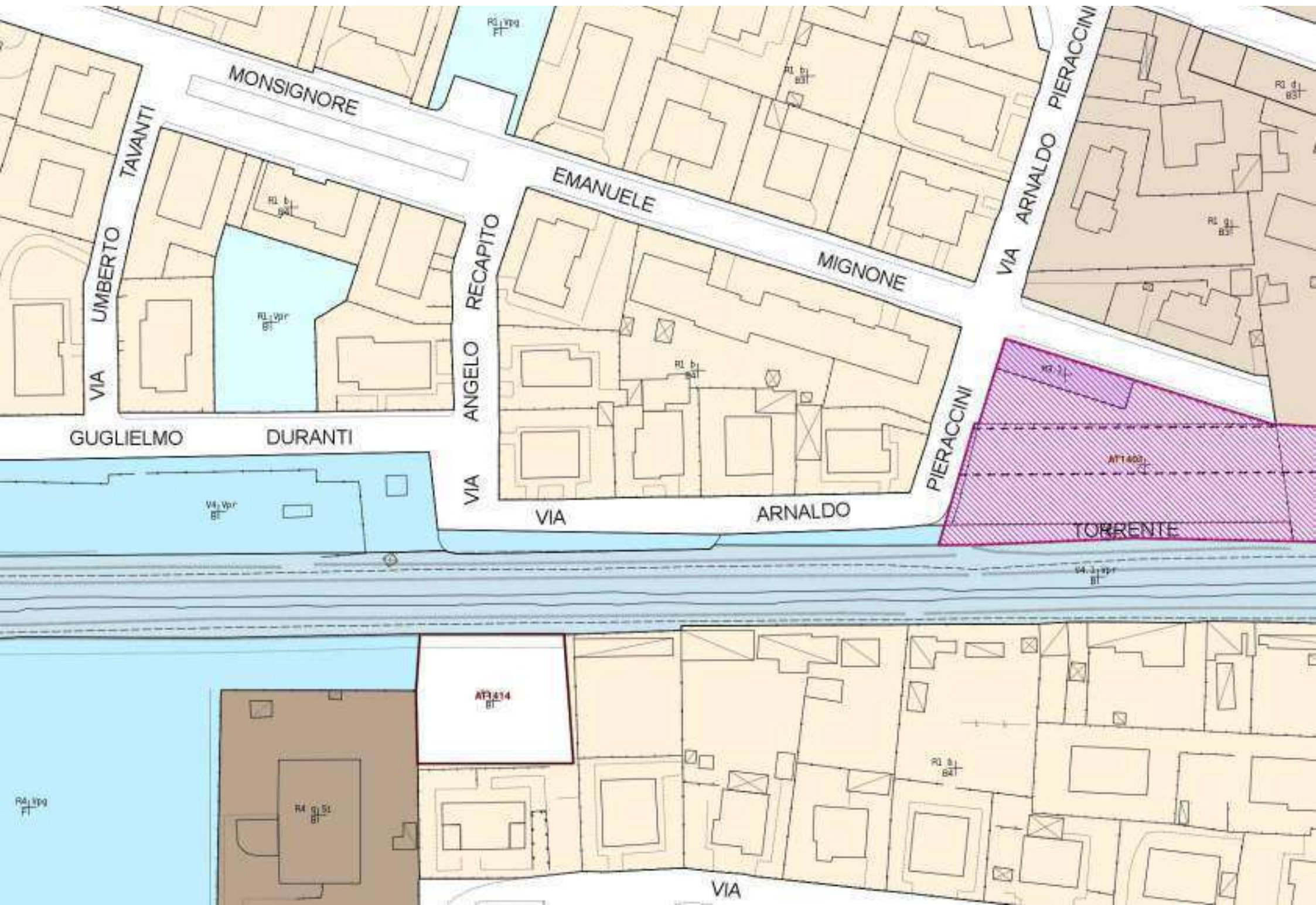
TUTTOSICUREZZA SISTEMI ANTICADUTA E ANTICRUSCIA

VALENS COMPONENTS

Via Umbro Caseninese n° 8/16 Dobbena (AR)
 Tel 0575 561937
 Fax 0575 583106
 www.tuttosicurezza.com

Attrezzate con sistema di gestione della qualità
 UNI EN ISO 9001:2008 N. 50 100 11998

Valens è un marchio Tuttosicurezza



**PROCURA SPECIALE PER LA SOTTOSCRIZIONE DIGITALE
E PRESENTAZIONE TELEMATICA DELLE PRATICHE EDILIZIE**

ai sensi dell'art. 1387 e seguenti c.c.

Ai sensi della vigente normativa il/i sottoscritto/i:

In qualità di **PROPRIETARI**, in relazione all'immobile posto in:

Via/Loc.	N° civico
VIA A. PIERACCINI	28-30

Identificazione catastale dell'immobile

T/F	Sez.	Foglio	Partic.	Sub.
F	A	108	1144	

Persona Giuridica (da compilare nel caso in cui il richiedente sia legale rappresentante di ditte, società, ecc.)

Denominazione		Codice Fiscale o Partita IVA
Sede (Comune)	Sede (Via/Loc)	N° civico

Si dichiara che la persona giuridica sopra indicata è _____ dell'immobile.

dichiara/no di conferire **Procura speciale** al sotto indicato tecnico per la presentazione telematica attraverso trasmissione con sottoscrizione digitale della

SCIA

COMUNICAZIONE ATTIVITA' EDILIZIA LIBERA

relativa a opere di **manutenzione straordinaria** da effettuarsi sull'immobile sopra indicato

penali di cui all'art. 76 del medesimo DPR 445/2000 per le ipotesi di falsità in atti e dichiarazioni mendaci, in relazione alla pratica presentata:

1. La veridicità di tutte le dichiarazioni rese e sottoscritte;
2. Che le copie dei documenti allegati sono conformi agli originali;
3. Di eleggere domicilio speciale, per tutti gli atti e le comunicazioni inerenti il procedimento amministrativo, presso l'indirizzo di posta elettronica del soggetto che provvede alla trasmissione telematica a cui viene conferita la facoltà di eseguire eventuali rettifiche di errori formali inerenti la modulistica elettronica.
4. La procura ha ad oggetto anche la contestuale presentazione telematica di tutta la documentazione da allegare in copia alla pratica EDILIZIA, debitamente sottoscritta dagli aventi diritto ed acquisita digitalmente

in formato appropriato , nonché, in nome e per conto dei rappresentanti, la conservazione in originale della stessa presso la sede del proprio studio/ufficio.

Firma autografa dei dichiaranti

Allegare copia scansiona

**DICHIARAZIONE SOSTITUTIVA DELL'ATTO DI NOTORIETA' A CORREDO DELLA
PROCURA SPECIALE**

Io sottoscritto

che, in qualità di procuratore, sottoscrive con firma digitale la copia informatica del presente documento, consapevole delle responsabilità penali di cui all'articolo 76 del medesimo d.p.r. 445/2000 per le ipotesi di falsità in atti e dichiarazioni mendaci,

DICHIARA

- ai sensi dell'art 46.1 lett. U) del D.P.R. 445/2000 di agire in qualità di procuratore speciale in rappresentanza del soggetto o dei soggetti che hanno apposto la propria firma autografa nel modulo di cui sopra;
- che le copie informatiche degli eventuali documenti non notarili e/o contenenti dichiarazioni presenti nella modulistica destinata al SUAP allegati alla sopra identificata pratica corrispondono ai documenti consegnatigli dal/i soggetti obbligato/i

AVVERTENZE

la presente procura speciale:

- 1.va compilata, stampata e sottoscritta con firma autografa del dichiarante/i;
- 2.va acquisita digitalmente tramite scansione in formato .pdf, sottoscritta con firma digitale dal procuratore e allegata unitamente alla restante documentazione informatica sottoscritta digitalmente dal procuratore;
- 3.Alla presente procura speciale deve essere sempre allegata copia informatica di un documento di identità valido di ciascuno dei soggetti che hanno apposto la firma autografa;
- 4.Ai sensi dell'art. 48 del d.p.r. 445/2000 e del d.lgs 196/2003 si informa che i dati contenuti nel presente modello saranno utilizzati esclusivamente per gli adempimenti amministrativi relativi alla presentazione telematica della documentazione presso l'Amministrazione Comunale.

REPUBBLICA ITALIANA
TESSERA SANITARIA
CARTA REGIONALE DEI SERVIZI



1. NOCENTINI
2. CLARA

Data di scadenza
25/02

La tessera sanitaria è valida per accedere ai servizi sanitari pubblici e privati convenzionati con il Servizio Sanitario Nazionale. Per informazioni sui servizi sanitari e sui diritti dei cittadini, visitate il sito www.servizioclienti.it



17




AK	AK		
AL	AL		
AZ	AZ		
CA	CA	911395	140702
CT	CT		
DC	DC	881291	140702
DE	DE		
FL	FL		
GA	GA		
IA	IA		
ID	ID		
IL	IL		
IN	IN		
KS	KS		
KY	KY		
LA	LA		
MA	MA		
MD	MD		
ME	ME		
MI	MI		
MN	MN		
MO	MO		
MS	MS		
MT	MT		
NC	NC		
ND	ND		
NH	NH		
NJ	NJ		
NM	NM		
NV	NV		
OH	OH		
OK	OK		
OR	OR		
PA	PA		
RI	RI		
SC	SC		
SD	SD		
TN	TN		
TX	TX		
UT	UT		
VA	VA		
VT	VT		
WA	WA		
WI	WI		
WV	WV		
WY	WY		

Printed on: 11/13/2011
11:13 AM
C:\Users\j...
C:\Users\j...

Cognome.....
Nome.....
nato il.....
(atto n.)
a..... ARE
Cittadinanza.....
Residenza.....
Via..... VIA
Stato civile.....
Professione.....
CONSOX
Statura.....
Capelli.....
Occhi.....
Segni particolari.....





Cognome

Nome

nato il

(atto n

At

e.....

Città di

Reside

Via

Stato c

Profes

CON

Statura

Capelli


Occhi.....

Segni particolari.....

.....

.....





ELABORATO TECNICO DELLA COPERTURA

RELAZIONE TECNICA ILLUSTRATIVA

Soluzioni Progettuali di Prevenzione Anticaduta in Copertura

DPGR 18 dicembre 2013, n. 75/R

RICHIEDENTE /

COMMITTENTE:

Residente/con sede via/piazza

Comune AREZZO

tipologia intervento in copertu

Nel Fabbricato posto in via/pia:

Comune AREZZO

Destinazione attuale dell'immobile:

- | | | |
|---|--|--|
| <input checked="" type="checkbox"/> residenziale | <input type="checkbox"/> industriale e artigianale | <input type="checkbox"/> commerciale |
| <input type="checkbox"/> direzionali | <input type="checkbox"/> turistico - ricettive | <input type="checkbox"/> commerciale all'ingrosso e depositi |
| <input type="checkbox"/> agricola e funzioni connesse | <input type="checkbox"/> di servizio | <input type="checkbox"/> altro |

L'intervento rientra nei casi previsti dall'art.90, c.3 o c.4 del D. Lgs. 81/08 e s.m.i.

(obbligo di nomina del Coordinatore alla Sicurezza in fase di Progettazione/Esecuzione)

si no

La redazione dell'elaborato tecnico è affidata a

- Coordinatore alla Sicurezza (art.90, c.3 ,c.4 del D.Lgs.81/08 e s.m.i.)
- Progettista

1. ARTICOLAZIONE DELLE COPERTURE

IL FABBRICATO OGGETTO DELLA RELAZIONE PRESENTA UN TETTO A PIU FALDE (VEDI PLANIMETRIA ALLEGATA)

2. DESCRIZIONE DELLA COPERTURA-

L'area oggetto dell'intervento di progettazione riguarda:

- Totalmente la copertura dell'immobile
 Parzialmente la copertura dell'immobile (*Evidenziare chiaramente nei grafici la porzione dove non si interviene*)

Tipologia della copertura

- piana a volta inclinata a shed altro

Calpestabilità della copertura

- totalmente calpestabile parzialmente calpestabile totalmente non calpestabile

Pendenze presenti in copertura

- Orizzontale/Sub-Orizzontale: $0\% < P < 15\%$
 Inclinata $15\% < P < 50\%$
 Fortemente inclinata $P > 50\%$

Struttura della copertura:

- latero-cemento lignea metallica altro

Presenza in copertura di: (*Evidenziare nei grafici i dispositivi presenti*)

- Linee elettriche non protette a distanza non regolamentare (art. 117 e All. IX Dlgs. 81/08)
 Impianti tecnologici sulla copertura (pannelli fotovoltaici, pannelli solari, impianti di condizionamento e simili)
 Dislivelli tra falde contigue
 superfici non calpestabili (quali finestre a tetto, lucernari, pannelli solari e simili)
 Altro

Descrizione/note:

IN COPERTURA NON SARANNO INSTALLATI NESSUN TIPO DI MACCHINARIO PER LA QUALE DEBBA ESSERE FATTA UNA MANUTENZIONE CONTINUA.

NON SONO PRESENTI DEI LUCERNARI .

3. DESCRIZIONE DEL PERCORSO DI ACCESSO ALLA COPERTURA-falda

 Interno Esterno PERCORSO FISSO PERCORSO PERMANENTE Scala fissa Scala retrattile scala portatile in dotazione _____ passerelle corridoi (Largh. Min 60 cm, h. min 1,80) _____**Descrizione/note****SI ACCEDE ALLA COPERTURA TRAMITE ABBAINO ESISTENTE** PERCORSO NON PERMANENTE**Motivazioni in base alle quali non sono realizzabili percorsi di tipo permanente:****Tipo di percorso provvisorio previsto in sostituzione:****Descrizione e dimensioni degli spazi per ospitare le soluzioni prescelte:**

4. DESCRIZIONE DELL' ACCESSO ALLA COPERTURA-

<input type="checkbox"/>	Apertura orizzontale o inclinata	dimensioni m. x	quantità n°
<input checked="" type="checkbox"/>	Interno	dimensioni m. x	
		<i>dimensioni minime: lato minore libero di almeno 0,70 metri e comunque di superficie non inferiore a 0,5 m²</i>	
<input checked="" type="checkbox"/>	Apertura verticale	dimensioni m.0.80 x 1.20	quantità n° 1
		dimensioni m.0.8 x 1.3	
		<i>larghezza minima 0,70 metri - altezza minima 1,20 metri</i>	

 esterno Ancoraggi Puntuali Linee di ancoraggio Parapetti Altro _____ ACCESSO PERMANENTE**Descrizione/note: ABBAINO** ACCESSO NON PERMANENTE**Motivazioni in base alle quali non sono realizzabili accessi di tipo permanente:****Tipo di accesso provvisorio previsto in sostituzione:**

5. TRANSITO ED ESECUZIONE DEI LAVORI SULLE COPERTURE

ELEMENTI PROTETTIVI FISSI /PERMANENTI

- | | |
|---|--|
| <input checked="" type="checkbox"/> Linee di ancoraggio flessibili orizzontali | <input type="checkbox"/> Reti di sicurezza |
| <input type="checkbox"/> Linee di ancoraggio rigide orizzontali | <input type="checkbox"/> Parapetti |
| <input type="checkbox"/> Linee di ancoraggio rigide verticali/inclinate certificate da produttore | <input type="checkbox"/> Lavori eseguibili dal basso |
| <input type="checkbox"/> Linee di ancoraggio flessibili verticali/inclinate | <input type="checkbox"/> |
| <input type="checkbox"/> Ganci di sicurezza da tetto | <input type="checkbox"/> |
| <input checked="" type="checkbox"/> Dispositivi di ancoraggio puntuali | <input type="checkbox"/> |

ELEMENTI PROTETTIVI NON PERMANENTI

Motivazioni:

Tipo di soluzioni provvisorie previste in sostituzione:

- | | |
|--|--|
| <input type="checkbox"/> Linee di ancoraggio flessibili orizzontali temporanee | <input type="checkbox"/> Reti di sicurezza |
| <input type="checkbox"/> Linee di ancoraggio flessibili verticali/inclinate | <input type="checkbox"/> Parapetti |
| <input type="checkbox"/> Dispositivi di ancoraggio a corpo morto | <input type="checkbox"/> |
| <input type="checkbox"/> CESTELLO ELEVATORE | <input type="checkbox"/> |

6. DPI necessari -

- | | |
|---|---|
| <input checked="" type="checkbox"/> Imbracatura | <input checked="" type="checkbox"/> Cordini Lmax. 2 |
| <input type="checkbox"/> Assorbitori di Energia | <input checked="" type="checkbox"/> Doppio Cordino Lmax. 2 metri |
| <input checked="" type="checkbox"/> Dispositivo anticaduta Retrattile | <input type="checkbox"/> Connettori (moschettoni) |
| <input type="checkbox"/> Dispositivo anticaduta di tipo guidato | <input checked="" type="checkbox"/> Kit di emergenza per recupero persone |
| <input type="checkbox"/> | <input type="checkbox"/> |

7. Valutazioni-

Valutazione del rischio caduta:

- Arresto caduta: Spazio minimo di caduta dalla copertura ammesso > 4,50
 Trattenuta (caduta impossibile per la presenza di sistemi e procedure che impediscono, correttamente utilizzati, il raggiungimento di aree a rischio)

Valutazione misure di emergenza per il recupero in caso di caduta:

- Area raggiungibile da parte di pubblico intervento (Vigili del Fuoco) entro i termini raccomandati (< 30 minuti)
 Area non raggiungibile da parte di pubblico intervento (Vigili del Fuoco) entro i termini raccomandati (< 30 minuti) è pertanto necessario un piano di emergenza da parte degli operatori prima di accedere alla copertura

Elaborati grafici ALLEGATI n° 1

in cui risultano indicate:

- 1) l'area di intervento;
- 2) l'ubicazione e le caratteristiche dimensionali dei percorsi e degli accessi;
- 3) il posizionamento degli elementi protettivi e dei dispositivi anticaduta per il transito e l'esecuzione dei lavori in copertura;
- 4) i dispositivi di protezione collettiva e/o individuali previsti;
- 5) l'altezza libera di caduta su tutti i lati esposti ad arresto caduta;
- 6) i bordi soggetti a trattenuta, ad arresto caduta, a manutenzione operata dal basso;
- 7) le aree della copertura non calpestabili;
- 8) le aree libere in grado di ospitare le soluzioni provvisorie prescelte;
- 9) le misure relative al recupero in caso di caduta.

ATTESTAZIONE DI CONFORMITA'

Il sottoscritto Coordinatore Progettista

attesta la conformità del progetto alle misure preventive e protettive in
(Regolamento di attuazione dell'art.82, comma 15, della L.R. 03.01.2005, n.1)

Data 10/01/2020

Il Professionista
(firma)

Caldaia PT



Libretto di impianto

Obbligatorio per tutti gli impianti termici

Residenziale

RIELLO

www.riello.it

RAPPORTO DI CONTROLLO DI EFFICIENZA ENERGETICA TIPO 1 (gruppi termici)

ALLEGATO I AL DL
19/02/2006 n. 48

A. DATI IDENTIFICATIVI

Impianto di Potenza termica installata (kW) 14,7
 Indirizzo Via F.lli Rossini 100
 Responsabile dell'impianto (Cognome) Gatti
 Regione Siciliana
 Indirizzo Via F.lli Rossini 100
 Tipo di impianto X Individuale
 Indirizzo (Cognome) Gatti
 Indirizzo Via F.lli Rossini 100
 Tipo di impianto X Individuale
 Indirizzo (Cognome) Gatti
 Indirizzo Via F.lli Rossini 100

B. DOCUMENTAZIONE TECNICA A CORRICO

Documentazione di Conformità presente X
 Livello di manutenzione X

C. TRATTAMENTO DELL'ACQUA

Quanto totale dell'acqua TO X
 Trattamento di depurazione X
 Trattamento AED X

D. CONTROLLO DELL'IMPIANTO

Per installazione recente di nuovi impianti
 Per installazione esistente - gruppo termico
 Alettori controllati/puliti/linee aeree controllate
 Adeguate dimensioni/ventole di ventilazione/velocità

E. CONTROLLO E VERIFICA ENERGETICA DEL GRUPPO TERMICO (GT)

Facciale (kW) 14,7
 Modello (kW) 14,7
 Matrice (kW) 14,7
 X Controllore manuale X Puntatore ACS (°)
 Controllore (GT) X Gas Naturale
 Controllore (Gas) Gas
 Modalità di riscaldamento Naturale X Forata
 Depressione di vacuo (Pa) (Pa) 0

Temperatura Forni	Temp. Aria Combustibile	GT	DBD	Batteria	CC servizio	Facciale di combustibile	Rendimento normale di legge (%)	Modello termico
14,7	14,7	14,7	14,7	14,7	14,7	14,7	14,7	14,7

F. CHECK LIST

- Elenco di possibili problemi, dei quali è valutata la convenienza economica, che possono verificarsi all'interno. Dovrebbero comparire un ragguaglio sulla prestazione energetica.
- Verifica di valori di efficienza su GT installati
 - Isolamento termico dell'impianto nei locali sottostanti
 - Infestazione di vermi e di insetti nei locali sottostanti e per riscaldamento, non presente
 - La sostituzione di un sistema di regolazione serviti per un sistema proporzionale da più test di temperatura

OSSERVAZIONI (1)

RACCOMANDAZIONI (1)

PRESCRIZIONI (1)

Il tecnico dichiara, in riferimento ai punti A,B,C,D,E sopra funzionanti, che l'adempimento è essere messa in servizio ad usata conformemente al DL del'efficienza energetica senza compromettere la sicurezza della persona, degli animali e del bene.

L'impianto può funzionare? S. No

Il tecnico assume altresì ogni responsabilità nei confronti di persone, animali, vegetali e cose delimitato di territorio dell'impianto e del sottostante da parte di terzi. Il tecnico dichiara di aver verificato l'efficienza energetica, la sicurezza della persona, degli animali e del bene, e provvedere alla sua manutenzione futura nella struttura installata. Si raccomanda un controllo successivo entro 6 mesi.

Data del presente controllo
 Firma del tecnico
 Firma del proprietario
 Firma del cliente

Scadenza del presente controllo: Nuova e Sigorta
 Firma leggibile del cliente



R.I.T. n. **8108** di Del.

On Line Q22 Interv.

Emitt.

Cod. Filiale IVA.

Codice UNIVOCO.

IBAN.

Spese: *1000000*
Via: *Via ...*
C.A.P.: *...*
Città: *...*

Apparecchio: *...* Codice: *...* Marca: *...*
Anno: *...* kW utile: *...* kW installati: *...*
Temperatura: *...* kW gas: *...* kW elettrico: *...* kW altri: *...* kW max: *...*

Q.T.A. DESCRIZIONE DEI BENI O SERVIZI (Natura e Quantità) IMPORTO

Q.T.A.	DESCRIZIONE DEI BENI O SERVIZI (Natura e Quantità)	IMPORTO
1	Fornitura/Attivazione abbonativa	
2	Mantenzione ordinaria	
	Mantenzione ordinaria + Prova effic. energetica	
	Prova di efficienza energetica	
	Bollo impianto	
	Libretto impianto	
	Registrazione bianca dati F-Gas	
	Altra	

*Si consiglia nel campo Riferimento di indicare
il fornitore del sistema di riscaldamento e
di intercambiare il modo
di calcolo.*

- Non rinnovato automaticamente *Rate*
- Controprestazione non pagata segue fattura + spese gestione incasso
- Prestazione pagata per € Pagato Pos
- Prestazione parzialmente pagata € Pagato Pos
- Prestazione di servizio in garanzia
- Prestazione di servizio in abbonamento coperto solo materiali

Totale contrattivo
IVA inclusa € *...*
R.E. e C.

Il pagamento dovuto dal termine della presente produzione, l'intera prestazione subordina in es. attenda il ricavo e sottopone il recupero del credito con imputazione al debitore inadempiente degli interessi e tutte spese.

Per pagamenti e IBAN: 02 527 03 1 1 14132 UNICO 0008 7904

Firma Cliente *[Signature]* Firma Cliente *[Signature]*

RAPPORTO DI CONTROLLO DI EFFICIENZA ENERGETICA TIPO 1 (gruppi termici)

ALLEGATO 10 al D.M. 10/06/2008

Page 11 di 12

A. DATI IDENTIFICATIVI

Impianto: in Fornace centrali forniture fidejuss (W)
 Indirizzo: V.le S. GIACOMO
Responsabile dell'incarico (R): Capone
 Regione Siciliana
 Indirizzo: V.le S. GIACOMO
 Stato di appartenenza: Proprietà Coesione Amministratore Condominio Terzo Responsabile
 Impresa incaricata (E): Pignata Società
 Indirizzo: V.le S. GIACOMO
 Codice catastale: 1520001001
 Data del controllo: 09/03/2010
 Nome: A.A.
 Paese: Italia
 Data CF: 02/06/1978
 Prof.
 Piva: 011
 Professione:
 Impresa incaricata (E): Pignata Società
 Indirizzo: V.le S. GIACOMO
 Codice catastale: 1520001001
 Data del controllo: 09/03/2010
 Nome: A.A.
 Paese: Italia
 Data CF: 02/06/1978
 Prof.
 Professione:

B. DOCUMENTAZIONE TECNICA A CORREDO

Delineazione di Contorno presenza
 Livello impianto presente
 Livello completato in tutti le sue parti

C. TRATTAMENTO DELL'ACQUA

Durata totale dell'anno (h)
 Trattamento in scambiatori: Non installato Assente
 Trattamento HACS: Non installato Assente
 Trattamento Adattativo
 Condizionamento Convulsivo

D. CONTROLLO DELL'IMPIANTO

Per installazione marcia in locale idoneo
 Per installazione esterna generatore idoneo
 Aperture ventilazione naturale idonee
 Adeguati dimensionamenti aperture di ventilazione
 Canali di fumo o condotti di scarico idonei (caso idoneo)
 Sistemi di protezione antirischio ambiente soddisfacenti
 Assenza di perdite di combustibile liquido (E)
 Distanze minime dall'impianto stesso e ricambi con i generatori (E)

E. CONTROLLO E VERIFICA ENERGETICA DEL GRUPPO TERMICO (GT)

Fabbrica: 020001
 Gruppo termico singolo
 Tipo di combustibile: Gas Naturale
 Potenza nominale max. al focolare (kW)
 Data installazione: 25/02/2004
 Gruppo termico industriale
 Generatore a olio o gas
 Potenza nominale (kW)
 Dispositivo di comando e regolazione funzionanti correttamente
 Dispositivo di sicurezza non realizzabile in certi casi
 Valvole di sicurezza alle connessioni e corone libere
 Controllati e chiusi lo scambiatore lato focolare
 Presenza rifilare dei prodotti delle combustioni
 Realizzati controlli secondo UNI 10345-1, sistemi alle leggi

Depressione in canale di fumo (Pa) (Pk 0)

Temperatura Fumo	Temp. Aria ambiente	CO	CO2	Idrocarburi	CO corretto	Rendimento in combustibile	Rendimento in kW (E)	Misure (E) (Pa)
°C	°C	%	%		(ppm)	%	h	h

F. CHECK LIST

Questo checklist dovrebbe essere compilato da un tecnico qualificato, che si avvale di strumenti di misura e di software di calcolo.
 L'obiettivo è quello di verificare la conformità dell'impianto alle norme applicabili all'impianto, prevenendo il verificarsi di guasti.
 L'obiettivo è quello di verificare la conformità dell'impianto alle norme applicabili all'impianto, prevenendo il verificarsi di guasti.
 L'obiettivo è quello di verificare la conformità dell'impianto alle norme applicabili all'impianto, prevenendo il verificarsi di guasti.

OSSERVAZIONI (H)

RACCOMANDAZIONI (H)

PRESCRIZIONI (H)

Il tecnico dichiara, in riferimento ai punti A, B, C, D, E, le leggi menzionate, che l'apparecchio può essere messo in servizio ed usato normalmente ai fini dell'efficienza energetica senza compromettere la sicurezza delle persone, degli animali e degli alberi.

L'impianto può funzionare Sì No

L'impianto deve essere regolarmente manutenuto per garantirne l'efficienza e la sicurezza, e per evitare guasti, e per evitare guasti, e per evitare guasti.

Il presente documento è valido solo se viene compilato e firmato dal tecnico incaricato, e deve essere conservato in un luogo sicuro e accessibile.

Data del presente controllo: 09/03/2010
 Nome del tecnico incaricato: A.A.
 Firma del tecnico incaricato:

Nome del cliente:
 Indirizzo:
 Data leggibile del cliente:

RAPPORTO DI CONTROLLO DI EFFICIENZA ENERGETICA TIPO 1 (gruppi termici)

ALLEGATO K (M. 31)
 Foglio 01 di 1

A. DATI IDENTIFICATIVI

Indirizzo: Via Potenza termica nazionale totale max (KW) 11,7
 Indirizzo: Via P. B. 10000
 Responsabile dell'impresa (R. Cognome): 10000
 Indirizzo: Via P. B. 10000
 Tipo di responsabilità: Proprietario Occupante Amministratore Consulente Terzo Responsabile
 Impresa mandataria (M. Ragione Sociale): 10000
 Indirizzo: Via P. B. 10000
 N. 10000
 Codice catastale: 10000
 Stato riferimento: 10000
 N. 10000
 Pagine: 10000
 Pagine: 10000
 Pagine: 10000

B. DOCUMENTAZIONE TECNICA A CORREDO

Documentazione di Conformità presente: Sì No
 Libretto di manutenzione generale presente: Sì No
 Libretto completo in tutte le sue parti: Sì No

C. TRATTAMENTO DELL'ACQUA

Cure (tipo del acquatico): 10000
 Trattamento di riscaldamento: Non richiesto Assente Filtro/ Addolcimento Qualità chimica
 Trattamento ACS: Non richiesto Assente Filtro/ Addolcimento Qualità chimica

D. CONTROLLO DELL'IMPIANTO

Per installazione interna in locale tecnico: Sì No
 Per installazione esterna generatore esterno: Sì No
 Aperture ventilazione naturale: Sì No
 Aperture ventilazione naturale: Sì No
 Presenza di fumi e condotti di scarico ACS: Sì No
 Sistema di regolazione temperatura ambiente funzionante: Sì No
 Assenza di perdite di combustibile liquido: Sì No
 Carica annua dell'impianto termico e recupero con il generatore (R): Sì No

E. CONTROLLO E VERIFICA ENERGETICA DEL GRUPPO TERMICO GT 11

Dalla installazione 25/10/2024

Tabellina: 10000
 Modello: 10000
 Potenza: 10000
 X Gruppo termico singolo
 X Tubo / scudo radiano
 Potenza nominale max all'uscita (KW) 11,7
 X Gruppo termico multibole
 X Generatore d'aria calda
 Potenza nominale (KW) 11,7

X Classificazione interna: Produzione ACS (1)
 Qualificabile: GPL Gas Naturale
 Qualificabile: Gasolio Altra
 Modalità di esecuzione fumi: naturale forata
 Deposizione da scarico di fumi: (Pa) (R)

Temperatura Fumo	Temp. Aria ambiente	CO	CO2	NOx	Carica	Residuo di combustione	Residuo di fumi (R)	Modulo termico
10000	10000	10000	10000	10000	10000	10000	10000	10000

F. CHECK LIST

- Esimo di possibili interventi, da quali va valutata la convenienza economica, le risorse applicabili all'opera, e il modo di procedere in un'ottimizzazione dell'efficienza energetica:
 - 1. Isolamento dell'edificio e distribuzione energetica con materiali
 - 2. L'installazione di un sistema di trattamento dell'acqua sanitaria, ove assente
 - 3. La sostituzione di un sistema di regolazione con un sistema programmabile su più livelli di temperatura

OSSERVAZIONI: 10000

RACCOMANDAZIONI (R)

PRESCRIZIONI (P)

Il tecnico dichiara, in riferimento ai punti A, B, C, D, E (dopo aver fornito) che l'apparecchio può essere messo in servizio ed usato normalmente e che l'efficienza energetica viene compromessa se la sicurezza della persona, degli animali e dei beni.


Il presente può funzionare: Sì No
 Il tecnico assume altresì ogni responsabilità per errori e omissioni, nonché per i costi derivanti da inadempienze del cliente e dell'agente, in parte o in toto, dovuti da carenze di manutenzione, successi, in presenza di carenze materiali e non rilevabili, e responsabilità del cliente o di terzi, in merito a danni, a intervenire alla loro esclusione, dandone notizia all'operatore incaricato. Si raccomanda di intervenire mantenendo entro il 10000

Data del presente controllo: 10000

Nome che ha effettuato il controllo: Roma e Capione

Nome cognome del tecnico: 10000

2025001684318
 Verifica Impianto Termico
 € 20,00
 www.energie.it



Out Fax P. 1/1

RICEVUTA FISCALE <small>Regione Marche - 1 - 101 - 2010 01/0000</small>	RICEVUTA N.	DATA	Apparecchio	DIR. LAB.
XNR 20650 /00		27/02/00	Mel Civ	

Q.TA	DESCRIZIONE DEI BENI O SERVIZI (Natura Qualità)	SPORTE
	<p>Esig. 1° piano e centrale parata Calcestruzzo (in cemento) 7 per Dams K260 31500. fatto per il combustore e centrale idroscopica e completa nuovo impianto idroscopico a. Sost. tenite a: 1 folla chuff per anche al max. parte cost 404840 Sost. tenite a. forniture cost 4364623 Sost. tenite a. P.V.S.</p> <p>Esig. 1° piano e centrale parata sopra tubatura (in cemento) 7 per Dams K260 31500. fatto per il combustore e centrale idroscopica e completa nuovo impianto idroscopico a. Sost. tenite a. anche al max. parte cost 404840 Sost. tenite a. P.V.S.</p>	
	Totale corrispettivo	4.773.063

- Corrispettivo con determinato segue fattura
- Prestazione pagata per €
- Prestazione parzialmente pagata, rimanente €
- Corrispettivo con dovuta prestazione di servizio effettuata in garanzia
- Prestazione effettuata in straordinaria locazione soprastante:
- I componenti sostituiti sono lasciati presso il cliente

Totale corrispettivo 4.773.063

Nono

Firma Tecnico

Firma Cliente

GRUPPI TERMICI
IN GHISA

Domes KL/60
15CN

**ISTRUZIONI PER L'INSTALLATORE E PER
IL SERVIZIO TECNICO DI ASSISTENZA**



IL CLIMA PER OGNI TEMPO

RAPPORTO DI CONTROLLO TECNICO PER IMPIANTO TERMICO DI POTENZA INFERIORE A 35 kW

Stampato e compilato nella sede operativa del professionista (professione e indirizzo) o presso il cliente, sia in sede di cantiere sia in sede di ufficio.

Evento termico da cui dipende il controllo: _____ (Località) _____ (Città) _____ (Prov.) _____ (Codice Postale) _____
in via/piazza _____ (C.A.P.) _____
Responsabile dell'impianto: _____ (Nome) _____ (Cognome) _____ (Professione) _____

Indirizzo: _____
In qualità di: proprietario occupante altro responsabile _____

A. Identificazione dell'impianto

riscaldamento acqua calda sanitaria
 gas olio gasolio altri _____
 naturale tirato forato altro _____
 gas olio gasolio GPL altro _____

Contratto: _____
Mancata efficienza energetica: _____
Fattore di scorta (W): _____
Locali riscaldate: _____
Modello: _____
Mancata: _____
Anno di costruzione: _____
Data installazione: _____

B. Documentazione tecnica a carico (Sì/No) SÌ NO

- Dichiarazione di conformità sul cantiere SÌ NO
- Libretto di impianto SÌ NO
- Libro di cantiere e manutenzione SÌ NO

C. Esame visivo del sito di installazione

- Stato del locale di installazione SÌ NO
- Adeguate dimensioni aperture ventilatorie SÌ NO
- Adeguate di installazione e stato di conservazione SÌ NO

D. Esame visivo nei condotti fumi

- Pirolisi completa SÌ NO
- Scarico completo SÌ NO
- Condotti completi SÌ NO
- Lunghezza completa SÌ NO
- Buono stato di conservazione SÌ NO

E. Controllo funzionamento dei proietti della combustione

- Scarico in continuo elettrico SÌ NO
- Scarico in camera fumaria collettiva verificata SÌ NO
- Scarico a parete SÌ NO
- Rete appiccicata a tegole/materie infiammabili (fuori dai fumi nel locale) SÌ NO
- Rete appiccicata a tegole/materie infiammabili (vicino al condotto di scarico) SÌ NO

F. Controllo dell'apparecchio (Sì/No) SÌ NO

- Valori del bruciatore primario e di preaccensione adeguate (in merito ai dati) SÌ NO
- Distanza di preaccensione adeguate (in merito ai dati) SÌ NO
- Distanza di accensione adeguate (in merito ai dati) SÌ NO
- Accensione e funzionamento regolare SÌ NO
- Distanza di ritorno e regolazione funzionali costante in tutto il campo di funzionamento SÌ NO
- Assenza di perdite di combustione dalle giunzioni SÌ NO
- Velocità di scoppio entro le soprespressioni e scarico libero SÌ NO
- Nessuna fuoriuscita di gas SÌ NO
- Distanza di sicurezza nei riguardi del sottocrociato SÌ NO
- Organi soggetti a silenziosità termico/acustici e senza segni di usura e deformazione SÌ NO
- Circolazione pulita e libera da qualsiasi impedimento SÌ NO
- Guarnizione di accoppiamento al generatore adeguate SÌ NO

G. Controllo dell'impianto (Sì/No) SÌ NO

- Controllo sistema fumi di gas SÌ NO
- Verifica sicurezza antiscoppio SÌ NO
- Verifica efficienza di accensione fumi SÌ NO

H. Controllo dei rendimenti di combustione (Efficiente) SÌ NO (Non effettuato)

Temp. Fumo (°C)	Temp. Ambiente (°C)	O ₂ (%)	ED _{CO} (%)	Bruciatore (°C)	CO (ppm)	Rendimento combustione (%)	Traggo (l/h)

Operazioni: _____
Raccomandazioni: _____
Previsioni: _____

Le rilevazioni e provvidenze eseguite, il tecnico dichiara che l'impianto è in buono stato e che il servizio di manutenzione viene fornito in conformità con la sicurezza delle persone, degli animali e del bene.
Al fine della sicurezza l'impianto può funzionare SÌ NO
Il tecnico fornisce altresì ogni informazione per il corretto utilizzo, il corretto stato di manutenzione dell'impianto e dell'apparecchio di cui è stato oggetto. Il cliente è tenuto a mantenere l'impianto e l'apparecchio in buono stato e a non alterare il sistema. Il tecnico si riserva il diritto di intervenire in qualsiasi momento per la manutenzione e il controllo dell'impianto.

Il tecnico che ha effettuato il controllo:
Nome e Cognome: _____
Indirizzo: _____
Espresso del documento di qualifica: _____
Sezione: _____
Reg. Imp. _____
Firma del professionista: _____
Firma del responsabile dell'azienda (per presa visione): _____

RAPPORTO DI CONTROLLO TECNICO PER IMPIANTO TERMICO DI POTENZA INFERIORE A 35 kW

L'esperto, il costruttore o il committente, dopo aver verificato che l'apparecchio è conforme alle norme CE, dichiara che l'installazione è stata verificata e che l'impianto è conforme alle norme CE e alle norme tecniche di riferimento.

Impianto termico sito nel comune di Alghero (AR) - Via San Giacomo - Cod. civ. 07013
 e installato in abitazione a 50 metri di altezza.
 Responsabile dell'opera: Edilizia - Edilizia - Telefono 07013 22222
 Installato in abitazione
 in qualità di progettista installatore both responsible

A. Identificazione dell'impianto
 Radiante Acqua calda sanitaria
 Calore (kW) 0 25
 Traggio Naturale Forzato
 Combustibile Gas di rete GPL Gasolio Fuochi
 Combustore Ricella Marca DAVIDE CLAPS Modello 23024766/1/60
 Velocità efficienza energetica 25 Potenza nominale (kW) 25 di boiler (kW) 25,80 Anno di costruzione 2008
 Potenza nominale (kW) 25 di boiler (kW) 25,80 Anno di costruzione 2008
 Letame installato F.C. M.C. Data installazione 2007

B. Documentazione tecnica e servizi S, N, NC
 - Dichiarazione di conformità dell'impianto S N NC
 - Libretto di impianto S N NC
 - Libretto di esercizio e manutenzione S N NC

C. Stato visivo del locale di installazione S, N, NC
 - Identità del locale di installazione S N NC
 - Adeguata dimensione aperture ventilatorie S N NC
 - Presenza di ventilatore (forzato o naturale) S N NC

D. Stato visivo dei canali da fuma S, N, NC
 - Presenza cappa S N NC
 - Scudo termico S N NC
 - Cane scudo S N NC
 - Lunghezza canale S N NC
 - Stato visivo di conservazione S N NC

E. Qualità invernativa dei prodotti della combustione S, N, NC
 - Scudo in carboni attivi S N NC
 - Scudo in lana minerale isolata mineralizzata S N NC
 - Scudo a pannello S N NC
 - Per apparecchi a fiamma naturale non ventilati (forzati o naturali) S N NC
 - Per apparecchi a fiamma forata S N NC
 - Presenza di canale (in assenza di scudo) S N NC

F. Controllo dell'apparecchio S, N, NC
 - Operatore installatore (rispetto a del buco) S N NC
 - Dimensione impianto (rispetto a del buco) S N NC
 - Stato impianto, installazione sul comignolo S N NC
 - Combustibile (rispetto a del buco) S N NC
 - Accensione e funzionamento impianto S N NC
 - Presenza di comando (regolazione) funzionante correttamente S N NC
 - Presenza di dispositivo di sicurezza (rispetto a del buco) S N NC
 - Valvola di sicurezza (rispetto a del buco) S N NC
 - Valvola di regolazione (rispetto a del buco) S N NC
 - Dispositivo di sicurezza non funzionante (rispetto a del buco) S N NC
 - Organi soggetti a sollecitazioni termiche (rispetto a del buco) S N NC
 - Organi di comando (rispetto a del buco) S N NC
 - Controllo (rispetto a del buco) S N NC
 - Qualità invernativa dei prodotti della combustione S N NC

G. Controllo dell'impianto (rispetto a del buco) S, N, NC
 - Controllo (rispetto a del buco) S N NC
 - Verifica (rispetto a del buco) S N NC
 - Verifica (rispetto a del buco) S N NC

H. Controllo del rendimento di combustione S, N, NC
 - Rendimento (%) 13 Rendite combustione (%) 92,5 Traggio (Pa) 1


Temp. Fum. (°C) 133,0 Temp. Amb. (°C) 11,8 O₂ (%) 8,1 CO₂ (%) 8,6
 Osservazioni S, N, NC

Raccomandazioni S, N, NC
 Prescrizioni S, N, NC

In rapporto di sicurezza, il tecnico dichiara che l'apparecchio può essere messo in servizio al solo cumplimiento del presente rapporto di controllo, se il personale degli organi di controllo è d'accordo.
 Al fine della sicurezza, l'impianto può funzionare S N NC
 L'installatore attesta che l'impianto è conforme alle norme CE e alle norme tecniche di riferimento e che l'installazione è stata verificata e che l'impianto è conforme alle norme CE e alle norme tecniche di riferimento.

Il tecnico attesta che l'impianto è conforme alle norme CE e alle norme tecniche di riferimento e che l'installazione è stata verificata e che l'impianto è conforme alle norme CE e alle norme tecniche di riferimento.
 Data del controllo 2008/01/01 Firma installatore [firma]
 Firma progettista [firma]

...zione programmata per impianti termici
 ...e a 33 KW ai sensi del DPR 412/83 - 551/86
 ...programmata per impianti di climatizzazione



... 70
 ... AR
 ... P. 1/18

B) APPARECCHIO

Marca IBL SPA Modello Domus 4.60 11.150N Numero 3389 476150
 Tipo di apparecchio: a parete a muro a parete a muro a parete a muro a parete a muro
 Potenza kW 33,86 Data prova accensione 2006 Testi di conduttore di fatto CPT GCHC

C) CONTRATTO DI MANUTENZIONE RISCALDAMENTO

Scade al piano di manutenzione 31/01/07 di 11/01/07 a 31/01/08
 La cifra per questo lavoro 90,00€
 Costo annuo del piano di manutenzione 90,00€ Fatto per accettazione Amadeo

D) CONTRATTO DI MANUTENZIONE CLIMATIZZAZIONE

Marca IBL Modello Domus 4.60 11.150N Data del piano di manutenzione 31/01/07
 La cifra per questo lavoro 90,00€
 Costo annuo del piano di manutenzione 90,00€ Fatto per accettazione Amadeo

E) PIANIFICAZIONE DEGLI INTERVENTI

Il presente è stato discusso con il Servizio Tecnico competente della categoria ed approvato ai sensi dell'art. 10 del D.M. 17/01/00

Manutenzione ordinaria impianti termici

GEN	<u>Feb</u>	MAR	APR	MAG	GIU	LUG	AGO	SET	OTT	NOV	DIC
-----	------------	-----	-----	-----	-----	-----	-----	-----	-----	-----	-----


F) MODALITÀ DI PAGAMENTO ED ACCETTAZIONE

Che è presente controllo il Servizio Tecnico competente della categoria ed approvato ai sensi dell'art. 10 del D.M. 17/01/00

La prestazione del contratto è subordinata alla rispondenza dell'impianto termico alle normative vigenti e decise nel momento in cui vengono riscontrate irregolarità da parte di persone cui appartengono alla società ditta.

Il pagamento di ciascuna delle rate verrà effettuato in occasione della visita programmata del piano interventi e ogni anno del piano.

Il presente è stato discusso con il Servizio Tecnico competente della categoria ed approvato ai sensi dell'art. 10 del D.M. 17/01/00



Costo annuo del piano di manutenzione 90,00€
 Fatto per accettazione Amadeo

ITO DI CONTROLLO TECNICO PER IMPIANTO TERMICO DI POTENZA INFERIORE A 35 kW

Intitolato al professionista **ARZUFFO** [Redacted] [Redacted]
Modello **DOVYS RL 60 31 1504**
Matr. n. **2384746150**
Anno di installazione **2006**
Data installazione **2006**

Indirizzo dell'immobile: [Redacted]
Categorie: Privato Singolo Inquilino
Identificazione dell'immobile: **IL G. S. P. B.**
Materiale di costruzione: **B.**
Piscina: Sì No
Locali espositivi: **IT. P. B.**
Combusibili: Gas di rete GPL

- A. Documentazione tecnica a carico**
 - Dichiarazione di conformità dell'impianto: Sì No
 - Livello di impianto: A B C
 - Identificazione e manutenzione: Sì No
- C. Esame visivo del locale di installazione**
 - Idoneità del locale di installazione: Sì No
 - Adeguato dimensionamento aperture ventilatorie: Sì No
 - Aperture di ventilazione libere da ostruzioni: Sì No
- D. Esame visivo dei canali da fumata**
 - Pendenza corretta: Sì No
 - Segnali ariostati: Sì No
 - Cuneo ariostato: Sì No
 - Impedimenti ariostati: Sì No
 - Buoni spazi di circolazione: Sì No
- E. Controllo provvisto dei prodotti della combustione**
 - Scambio in carico singolo: Sì No
 - Scambio in carico totale collettiva mandata: Sì No
 - Scambio a parete: Sì No
 - Per apparecchi a fuggio riscaldo: scambiatore ribaltato nei fumi nel locale: Sì No
 - Per apparecchi a fuggio frittido: scambiatore a parete da cambiare di stanza: Sì No
- F. Controllo dell'apparecchio**
 - Livello dell'incubatore ariostato e del bruciatore (solo se scambiatore): Sì No
 - Dispaccio regolazione-ambiente gas, il regolatore di distribuzione, modulazione e la termovalvola: Sì No
 - Scambiatore nei fumi: Sì No
 - Accensione e bruciatore regolati: Sì No
 - Dispositivi di comando e regolazione funzionano correttamente: Sì No
 - Assenza di perdite o condutture non a tenuta: Sì No
 - Valvola di sicurezza contro le sovrapressioni a scatto libero: Sì No
 - Vano di espansione ariostato: Sì No
 - Dispositivi di sicurezza non manomessi ed idonei: Sì No
 - Organi soggetti a sollecitazioni termiche vibrati e scossa: Sì No
 - Segni di usura ed deformazione: Sì No
 - Circuiti anti-gelo e libere da qualsiasi impedenza: Sì No
 - Isolamento di accostamenti al generatore fuggio: Sì No
- G. Controllo dell'impianto** (Impianto termico "Sistema split")
 - Controllo assenza fughe di gas: Sì No
 - Verifica visiva autoriscaldamento: Sì No
 - Verifica efficienza combustione fumi: Sì No
- H. Controllo del rendimento di combustione** Effettuato Non effettuato

Temp. Fumi (°C)	Temp. Aria (°C)	O ₂ (%)	CO ₂ (%)	Rendimento (%)	CO (ppm)	Percento combustione (%)	Fuggio (Pa)
146	16	9.2	6.5	-	8	96.9	1

Osservazioni: [Redacted]
Raccomandazioni: [Redacted]
Previsione: [Redacted]

In mancanza di prove esplicithe, il tecnico dichiara che l'apparecchio può essere messo in servizio su scala domestica senza compromettere la sicurezza delle persone, dopo controllo dei dati.
Al fine della sicurezza l'impianto può funzionare Sì No
Il tecnico dichiara di essere responsabile per quanto è stato, alcuni dati sono definiti formalmente dall'azienda e dall'apparecchio di serie o per tutti, alcuni di carattere di manutenzione ordinaria.
Il tecnico che ha effettuato il controllo [Redacted]
Data del presente verbale **27.02.09**

RAPPORTO DI CONTROLLO DI EFFICIENZA ENERGETICA TIPO 1 (gruppi termici)

ALLEGATO 1 ALLA D. M. 10/11/2002

A. DATI IDENTIFICATIVI

Indirizzo: P. Potenza termica comunale (sede nat. ATC) 71107
 Indirizzo: 71100
 Responsabile dell'impianto: (C) Capogione 1000
 Regione Siciliana
 Indirizzo: 71100
 Tipo di responsabilità: X Proprietario
 Impresa incaricata: (C) Ragione Sociale: S.p.A.
 Indirizzo: 71100

B. DOCUMENTAZIONE TECNICA A CORREDO

Documentazione di Conformità presente: Sì No
 Libretto manutenzione generatore presenti: Sì No
 Libretto controllo in situ a sei anni: Sì No

C. TRATTAMENTO DELL'ACQUA

Condizionamento dell'acqua: (C) Sì No
 Trattamento in recipienti: Non scaldati / Assenti / Filtrazione / Addizionato / Condi chimici
 Trattamento in ACS: Non scaldati / Assenti / Filtrazione / Addizionato / Condi chimici

D. CONTROLLO DELL'IMPIANTO

Per installazione interna: in locale idoneo
 Per installazione esterna: generalista (danni)
 Assenza di perdite di combustibile liquido
 Assenza di perdite di refrigerante liquido
 Assenza di perdite di refrigerante gassoso

E. CONTROLLO E VERIFICA ENERGETICA DEL GRUPPO TERMICO GT 1

Data installazione: 25/10/2004
 Fabbrica: 1000000 X Gruppo termico singolo / Gruppo termico multiscala
 Manuf. 1000000 X Tubo / radiatore / radiante / Generatore a 2a caldaia
 Marche: 1000000 Potenza: (sede nat. ATC) (kW) 14,5 / Potenza: (sede nat. ATC) (kW) 14,5

Confezionamento invernale: X Produzione ACS (C)
 Combustibile: GPL X Gas Naturale / Gasolio / Altra
 Modalità di accensione fumi: Naturale X Forata / Presenza efficace dei prodotti della combustione / Risultati continui, secondo UNI 10350-1, conformi alla legge

Depressione di canale di fumi: (Pa) 0

Temperatura ambiente	Temperatura ambiente	CO2	CO2	Efficienza	Efficienza	Efficienza	Efficienza	Modulo termico
16,9 °C	16,2 °C	11,9	5,05	6	97,4	87		

F. CHECK LIST

- Criteri e possibili interventi, del quali va valutata la convenienza economica, che il tecnico applicato all'incarico, potrebbe consigliare in miglioramento della prestazione energetica:
- Adozione di valvole termostatiche sui corpi scaldati
 - Intervento delle reti di distribuzione nei locali (se applicabile)
 - Introduzione di un sistema di trattamento dell'acqua sanitaria o per riscaldamento, ove esistente
 - La sostituzione di un sistema di regolazione on/off con un sistema programmabile a più livelli di temperatura

OSSERVAZIONI

RACCOMANDAZIONI

PRESCRIZIONI

Il tecnico dichiara, in riferimento ai punti A,B,C,D,E (sede nat. ATC) (sede nat. ATC), che l'approccio può essere messo in servizio ed essere conforme al D.M. 10/11/2002 senza compromettere la sicurezza delle persone, degli animali e dei beni.

Il tecnico dichiara altresì, ogni responsabilità per via

essere da ritenere di manutenzione successiva (o tempo, e provvedere alla sua risoluzione (se non)

Data del presente documento: 17.09.18

Spazio per la sigla del tecnico, firma e cognome

Firma del tecnico

Spazio per la sigla del cliente, firma e cognome

Firma del cliente

Spazio per la sigla del professionista, firma e cognome

Firma del professionista



In allegato al presente rapporto di controllo di efficienza energetica sono presenti i seguenti documenti:

- Libretto di manutenzione del generatore
- Libretto di controllo in situ a sei anni
- Documentazione di conformità

Data: 17.09.18
 Firma: [Redacted]



Q.T.A.	DESCRIZIONE DEI BENI O SERVIZI (Natura e Qualità)	IMPORTO
	Temperatura climatizzazione	
	Manutenzione ordinaria	
1	Manutenzione ordinaria - Pompe e filtri energetici	
	Manutenzione straordinaria	
1	Costo energia	
	Tipografia	
	Am. ES. NATUR. + EFF. TERMOGENICA, DADO BOLLITO € 20,00, GORTAFANO Vaso.	
	 PROVA FULZIONANTE	
	 Riscasso bollito € 20,00	
	 RESTA DA PAGARE € 100,00	
<input type="checkbox"/>	Non idoneo addebitamento	
<input checked="" type="checkbox"/>	Contropartita non pagata segue fattura e spese gestione riscatto	Totale contropartita (RISULTATO) € 0,00
<input type="checkbox"/>	Previdenza pagata per €	<input type="checkbox"/> Pagato For
<input checked="" type="checkbox"/>	Previdenza per addebitamento pagata € 20,00	<input checked="" type="checkbox"/> Pagato For
<input type="checkbox"/>	Previdenza di servizio e garanzia	
<input type="checkbox"/>	Previdenza di servizio e addebitamento (addebito solo materiale)	

Il pagamento decorre dal termine della presente predella
 (data), il cui importo è autorizzato a terzi, secondo ad
 debito a tutti per il recupero del credito con imputazione
 al debitore (addebitamento degli interessi e delle spese)

Firma Fornitore: 

Firma Cliente: 

Spazio per la firma

A. Il sottoscritto _____ in qualità di Titolare Inquilino Mandatario
 per nome dell'Ente/Comunità, _____ CF. _____
 con sede nel Comune di _____ Prov. _____
 R. CAP _____

ASSEVERA che l'azienda (seleziona una delle caselle) _____ viene fornita dal servizio di Impianto

ubicato nel Comune di _____ Prov. _____
 Palazzo _____ Indirizzo _____ Numero _____
 Via _____ Partenza di _____ Sub _____
 R. CAP _____
 Installazione: Via Ing. Zingari, Loggione _____ Nome _____
 Ragione Sociale _____ P.IVA _____
 C.F. _____
 Indirizzo del Comune di _____ Prov. _____ R. CAP _____
 in qualità di: Proprietario Decretante Amministratore autorizzato Tecnico responsabile
 Qualifica _____
 Il responsabile è diverso da quello indicato Altro incaricato: Cognome _____ Nome _____
 È abilitato a effettuare le operazioni di _____
 Altr. Posizione (es. _____) C.I. _____ Professionista _____ Altro (es. _____) _____
 Puntata V.I.E. _____

B. È composto dal Gruppo Termico e dalla: a) Condottoria _____ Moltiplo _____
 b) Multinella _____

Data installazione: _____
 Alimentazione: Liquido Solido Solido Gas XGA _____ Potenza elettrica nominale (Pn) _____ kW
 Tipo di servizio: Modulare Tabulare Altro _____
 Tipo di gestione di calore: Standard Standard con riserva Standard con riserva doppia Sui dati contrattuali Individuale

C. Soggetto ad operazioni di controllo ed eventuale manutenzione con cadenza: Annuale Biennale Trimestrale Quadrimestrale

Il capo di servizio è diverso da quello dell'installazione: Sì (especificare chi è) _____
 No (especificare chi è) _____
 Il rapporto di controllo di efficienza energetica deve essere inviato con la seguente periodicità (especificare il tipo di servizio):
 Annuale (especificare il tipo): _____
 Semestrale (especificare il tipo): _____
 Trimestrale (especificare il tipo): _____
 Quadrimestrale (especificare il tipo): _____

Gruppo TGA/Plasma servizi di: Condottoria _____ Moltiplo _____
 Multinella _____

Data installazione: _____
 Alimentazione: Adesivopasta elettrica Flamma diretta Flamma indiretta Energia termica
 Rendimento medio (R₀): _____ Potenza elettrica utile nominale (Pn): _____ kW Potenza elettrica nominale _____ kW
 Rendimento (R₀) in % _____
 Rendimento elettrico utile nominale (P_u): _____ kW Potenza elettrica nominale _____ kW

E' soggetto ad operazioni di controllo ed eventuale manutenzione con cadenza: Annuale Biennale Trimestrale Quadrimestrale

Il capo di servizio è diverso da quello dell'installazione: Sì (especificare chi è) _____
 No (especificare chi è) _____
 Il rapporto di controllo di efficienza energetica deve essere inviato con la seguente periodicità (especificare il tipo di servizio):
 Annuale (especificare il tipo): _____
 Semestrale (especificare il tipo): _____
 Trimestrale (especificare il tipo): _____
 Quadrimestrale (especificare il tipo): _____

Installazione: Condottoria _____ Moltiplo _____
 Multinella _____

Data installazione: _____
 Alimentazione: Flamma diretta Flamma indiretta Energia termica
 Rendimento medio (R₀): _____ Potenza elettrica utile nominale (Pn): _____ kW Potenza elettrica nominale _____ kW

E' soggetto ad operazioni di controllo ed eventuale manutenzione con cadenza: Annuale Biennale Trimestrale Quadrimestrale

Il capo di servizio è diverso da quello dell'installazione: Sì (especificare chi è) _____
 No (especificare chi è) _____
 Il rapporto di controllo di efficienza energetica deve essere inviato con la seguente periodicità (especificare il tipo di servizio):
 Annuale (especificare il tipo): _____
 Semestrale (especificare il tipo): _____
 Trimestrale (especificare il tipo): _____
 Quadrimestrale (especificare il tipo): _____

Installazione: Condottoria _____ Moltiplo _____
 Multinella _____

Data installazione: _____
 Alimentazione: Adesivopasta elettrica Flamma indiretta Flamma diretta Energia termica
 Rendimento medio (R₀): _____ Potenza elettrica utile nominale (Pn): _____ kW Potenza elettrica nominale _____ kW

E' soggetto ad operazioni di controllo ed eventuale manutenzione con cadenza: Annuale Biennale Trimestrale Quadrimestrale

Il capo di servizio è diverso da quello dell'installazione: Sì (especificare chi è) _____
 No (especificare chi è) _____
 Il rapporto di controllo di efficienza energetica deve essere inviato con la seguente periodicità (especificare il tipo di servizio):
 Annuale (especificare il tipo): _____
 Semestrale (especificare il tipo): _____
 Trimestrale (especificare il tipo): _____
 Quadrimestrale (especificare il tipo): _____

Installazione: Condottoria _____ Moltiplo _____
 Multinella _____

Data installazione: _____
 Alimentazione: Flamma indiretta Flamma diretta Energia termica
 Rendimento medio (R₀): _____ Potenza elettrica utile nominale (Pn): _____ kW Potenza elettrica nominale _____ kW

E' soggetto ad operazioni di controllo ed eventuale manutenzione con cadenza: Annuale Biennale Trimestrale Quadrimestrale

Il capo di servizio è diverso da quello dell'installazione: Sì (especificare chi è) _____
 No (especificare chi è) _____
 Il rapporto di controllo di efficienza energetica deve essere inviato con la seguente periodicità (especificare il tipo di servizio):
 Annuale (especificare il tipo): _____
 Semestrale (especificare il tipo): _____
 Trimestrale (especificare il tipo): _____
 Quadrimestrale (especificare il tipo): _____

**GRUPPI TERMICI
IN GHISA**

Domas KL



**ISTRUZIONI
PER L'UTENTE**



RIELLO

IL CLIMA PER OGNI TEMPO



RIELLO S.p.A.

CERTIFICATO DI PROVA IDRAULICA

Ai sensi dell'art. 17 del Decreto Ministeriale 1-12-1975 "Norma di sicurezza per apparecchi contenenti liquidi caldi sotto pressione" si certifica che il

Generatore di calore tipo	DOMEXI QL/60 31 ISCN	
Bollitore tipo		
Potenza termica utile	31,75	kW
Potenza termica del focolare	34,85	kW
Pressione massima d'esercizio generatore	3	bar
Pressione massima d'esercizio bollitore	7	bar
Previsto per utilizzare i seguenti combustibili:	G20 - 20 mbar - METANO	
Matricola numero:	23374746150	



044 1587

è stato sottoposto ad una prova idraulica di pressione pari a 1,5 volte quella massima di esercizio, con esito positivo

in data _____

operatore: _____

RIELLO S.p.A.
Via degli Apini, 1
37046 LEONADO (Verona)

LIBRETTO DI IMPIANTO

**in ottemperanza del D.P.R. n° 412 del 26/08/93 di
attuazione dell'art. 4 comma 4 della legge 09/01/91 n°10**

ATTENZIONE: Il presente libretto è parte integrante dell'impianto termico, deve perciò essere conservato con cura ed esibito ad ogni verifica e intervento tecnico.

Libretto di impianto

Obbligatorio per gli impianti termici con potenza
superiore alle 300000 kcal/h (potenza nominale inferiore a 25 kW)
(Art. 11, comma 9, D.P.R. 76 agosto 1990, n.412
e successive modificazioni)

ATTENZIONE: Il presente libretto è parte integrante dell'impianto
termico. Deve perciò essere conservato nel luogo ed in modo
agevole e sicuro.

Destinatario di registrazione: R.I.A. 30/20/000001/1 del Comune di
Milano (2002) iscritta al Registro Imprese n. 21828 del 19/09/1999
R.I.A. 60/20/00001/1 (www.riaitalia.it)



LA NUOVA ENERGIA PER IL CLIMA.

1. SCHEDA IDENTIFICATIVA DELL'IMPIANTO

Da compilare in due copie di cui una deve essere inviata, per posta e per il mail, all'Ente locale competente per i controlli (comuni).

1.1. UBICAZIONE DELL'UNITÀ IMMOBILIARE

Indirizzo: V. PIZZINAZZI n. 20
Palazzo 1 Side Fono 1 Interni Lit. 5100
Località ARZENO Comune ARZENO Provincia TR

1.2. IMPIANTO TERMICO INDIVIDUALE DESTINATO A

riscaldamento ambiente
 riscaldamento ambiente e produzione di acqua calda per usi igienici e sanitari

1.3. GENERATORI DI CALORE

Data di installazione 2004
Potenza massima del focolare nominale (kW) 36,06
Combustibile GAS NATURALI

1.4. EVACUAZIONE PRODOTTI DELLA COMBUSTIONE

Canale Canale fessura cattedra isolata Scarico a parete Altro

1.5. PROGETTISTA DELL'IMPIANTO TERMICO (nome e n. di telefono di giorno e ufficio)

1.6. INSTALLATORE DELL'IMPIANTO TERMICO (ragione sociale e n. di telefono e C.A.P. e C.A.A.)

1.7. PROPRIETARIO DELL'UNITÀ IMMOBILIARE

ZAD: ADA

1.8. OCCUPANTI DELL'UNITÀ IMMOBILIARE

di

1.9. MANUTENTORI TETTO RESPONSABILE

Capacità sociale e n. di telefono e C.A.P. e C.A.A.)

Firma del responsabile dell'accesso e della manutenzione

data 27/02/09

4. COMPONENTI DELL'IMPIANTO TERMICO

4.1 GENERATORE DI CALORE

Costruttore: R.B.L. S.p.A. Modello: DOMUS KL 60 31 1500

Numero: 2332674650 Estero di certificazione: _____

Combustibile: GAS NATURALE

Tipo: a serbatoio aperto (A) tipo (ref. UNI 10642): _____
 classe di NO_x (ref. UNI EN 297): _____

- 1
- 2
- 3
- 4
- 5

altro: _____

a serbatoio chiuso (C) tipo (ref. UNI 10642): _____
 classe di NO_x (ref. UNI EN 483): _____

- 1
- 2
- 3
- 4
- 5

altro: _____

Installazione: all'esterno in un locale tecnico in un locale tecnico

Fluido termovettore: a muro a terra

Buciatore: acqua olio

Troscia: soffitto atmosferico

Troscia: soffitto forzato

Potenza termica del locale servito (kW): 34,86

Potenza termica utile servita (kW): 31,70

Rendimento termico utile servito (%): _____

4.2. EVACUAZIONE PRODOTTI DELLA COMBUSTIONE

- Camino
- Senza a parete
- Concia fiamma collettiva
- Altro

Eventuali note: _____

1. SCHEDA IDENTIFICATIVA DELL'IMPIANTO

1.1 TIPOLOGIA INTERVENTO

Indice ordale

- Nuova installazione Riattivazione Sostituzione del generatore Conservazione Sistema impiantistico

1.2 UBICAZIONE E DESTINAZIONE DELL'EDIFICIO

Indirizzo V. S. A. PERAZZINI N. 30 Piano _____ Stato _____ Città _____
 Comune AREZZO Provincia _____

- Scoppia calda centralina Categoria: 1 2 3 4 5 6 7 8
 Volume scoppia riscaldato _____ (m³)
 Volume scoppia raffreddato _____ (m³)

1.3 IMPIANTO TERMICO DESTINATO A SODDISFARE I SEGUENTI SERVIZI

- Produzione di acqua calda sanitaria (ACS) Potenza utile 31,7 (kW)
 Climatizzazione invernale Potenza utile 31,7 (kW)
 Climatizzazione estiva Potenza utile _____ (kW)
 Altri _____

1.4 TIPOLOGIA FLUIDO VETTORE

- Acqua Aria Altri _____

1.5 INDIVIDUAZIONE DELLA TIPOLOGIA DEI GENERATORI

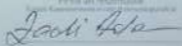
- Generatore a combustione Pompa di calore Macchina frigorifera
 Solarcentralina Solarfrigorifero Cogenerazione / trigenerazione
 Altri _____

Eventuali integrazioni per:

- Pannello solare termico superficie totale (m²) _____ (m²)
 Altri _____ Potenza utile _____ (kW)
 Per: Climatizzazione invernale Climatizzazione estiva Produzione ACS _____

1.6 RESPONSABILE DELL'IMPIANTO

Cognome ZADI Nome ADA CF ADDA33B64A390V
 Regione Sociale _____ P. IVA _____

Firma del responsabile
 Esperto Certificato in ESE


4. GENERATORI

4.1. GRUPPI TERMICI A CALDAIE

Gruppo Termico DT <u>01</u>	Descrivere alla penna installazione o le note descrittive nell'elenco parti (art. 7.10) e nel caso delle sostituzioni, specificare le componenti e i codici tecnici di riferimento.	
Data di installazione _____	Data di decomissione _____	
Fabbricante <u>Riello</u>	Modello <u>Down K2 60/31 15kW</u>	
Modello <u>23374746150</u>		
Combustibile <u>Metano</u>	Fluido termovettore <u>Acqua</u>	
Potenza termica utile nominale P _u max <u>31,7</u> [kW]	Rendimento termico utile a P _u max _____ [%]	
<input checked="" type="checkbox"/> Gruppo termico singolo	<input type="checkbox"/> Gruppo termico modulare con n° _____ anodi ferri protetti	
<input type="checkbox"/> Tale / anche caldaie	<input type="checkbox"/> Generatore d'aria calda	

SOSTITUZIONI ECL. COMPINTE

Data di installazione _____	Data di decomissione _____
Fabbricante _____	Modello _____
Modello _____	
Combustibile _____	Fluido termovettore _____
Potenza termica utile nominale P _u max _____ [kW]	Rendimento termico utile a P _u max _____ [%]
<input type="checkbox"/> Gruppo termico singolo	<input type="checkbox"/> Gruppo termico modulare con n° _____ anodi ferri protetti
<input type="checkbox"/> Tale / anche caldaie	<input type="checkbox"/> Generatore d'aria calda

Data di installazione _____	Data di decomissione _____
Fabbricante _____	Modello _____
Modello _____	
Combustibile _____	Fluido termovettore _____
Potenza termica utile nominale P _u max _____ [kW]	Rendimento termico utile a P _u max _____ [%]
<input type="checkbox"/> Gruppo termico singolo	<input type="checkbox"/> Gruppo termico modulare con n° _____ anodi ferri protetti
<input type="checkbox"/> Tale / anche caldaie	<input type="checkbox"/> Generatore d'aria calda

Data di installazione _____	Data di decomissione _____
Fabbricante _____	Modello _____
Modello _____	
Combustibile _____	Fluido termovettore _____
Potenza termica utile nominale P _u max _____ [kW]	Rendimento termico utile a P _u max _____ [%]
<input type="checkbox"/> Gruppo termico singolo	<input type="checkbox"/> Gruppo termico modulare con n° _____ anodi ferri protetti
<input type="checkbox"/> Tale / anche caldaie	<input type="checkbox"/> Generatore d'aria calda

11. RISULTATI DELLA PRIMA VERIFICA EFFETTUATA DALL'INSTALLATORE E DELLE VERIFICHE PERIODICHE SUCCESSIVE EFFETTUATE DAL MANUTENTORE

11.1 GRUPPI TERMICI

Modello: a gas a gas e acqua a gas e acqua e riscaldamento

Gruppo termico GT 01	Temperatura ambiente più alta gruppo termico Controllo singolo? <input type="checkbox"/> No <input type="checkbox"/> Sì			
-------------------------	--	--	--	--

	DATA	02/09 2016	17/09/18	03/09 2020	15/10 2022
Spessore murale		04		01	4
Portata termica effettiva (kW)		36.7	31.4	31.7	21.7

VALORI MISURATI

Temperatura fumi (°C)	165.2	146.1	122.1	121.2
Temperatura aria comburante (°C)	37.2	46.2	32.0	21.5
O ₂ (%)	8.7	11.1	13.6	11.5
CO ₂ (%)	12.85	5.05	6.12	5.22
Indice di Backdraft	1	1	1	1
CO nei fumi secchi (ppm s/v)	2	6	11	14
Portata comburante (m ³ /h oppure kg/h)	/	/	/	/

VALORI CALCOLATI

CO nei fumi secchi a 1000 ppm s/v	4	15	31	31
Rendimento di combustione η (%)	91.8	91.7	91.1	91.1

VERIFICHE

Rispetto l'indice di Backdraft	<input type="checkbox"/> Sì <input type="checkbox"/> No	<input type="checkbox"/> Sì <input type="checkbox"/> No	<input type="checkbox"/> Sì <input type="checkbox"/> No	<input type="checkbox"/> Sì <input type="checkbox"/> No
CO nei fumi secchi a 1000 ppm s/v	<input checked="" type="checkbox"/> Sì <input type="checkbox"/> No	<input checked="" type="checkbox"/> Sì <input type="checkbox"/> No	<input checked="" type="checkbox"/> Sì <input type="checkbox"/> No	<input checked="" type="checkbox"/> Sì <input type="checkbox"/> No
Efficienza di legge (%)	87	87	86.9	87
η _{net} minimo	<input type="checkbox"/> Sì <input type="checkbox"/> No	<input checked="" type="checkbox"/> Sì <input type="checkbox"/> No	<input checked="" type="checkbox"/> Sì <input type="checkbox"/> No	<input checked="" type="checkbox"/> Sì <input type="checkbox"/> No
FIRMA				

1440/65

1083

1200 *WB*

Al Signor Sindaco del Comune di



AREZZO

COMUNE DI AREZZO
25817 16.10.65

OGGETTO: Domanda di autorizzazione per costruzione edilizia.

Si presenta per l'approvazione, ai sensi di legge e del vigente regolamento edilizio, il progetto di

costruzione di un fabbricato di civile abitazione

da eseguirsi in Arezzo, su terreno contraddistinto in Catasto: Sez. Vald'Arno

foglio: n. 108 corrispondente al n. civico

di Via Francesco Redi

Proprietario della Costruzione: Polendani Gina - Nocentini Nello - Zadi Ada

domiciliato in Arezzo al n. di Via Francesco Redi

progettista: Geom. Giuseppe Strillozzi

residente n. Arezzo al n. 15/2 di Via Marco Perennio

Esecutore dei lavori:

residente in al n. di Via

Direttore dei lavori: (1)

residente in al n. di Via

Si allegano alla presente:

- a) I disegni delle opere da eseguirsi in duplice copia.
- b) La planimetria generale della zona.
- c)

Ripartizione dei locali:

La costruzione di cui alla presente domanda, sarà costituita come segue:

	Altezza dei piani	Quartieri n.	Vani n.	Latrine n.	Bagni n.	Negozi o magazzini	Luce (2)	Acqua (2)	Riscaldamento (2)
Scantinato o sottosuolo									
Piano terreno o rialzato	3,50			1		2	21	21	
Primo piano	3,00	1	5		1		21	21	
Secondo piano	3,00	1	5		1		21	21	
Terzo piano									
Quarto piano									
Quinto piano									
Sesto piano									

Totale quartieri n. 2 Vani n. 10

*Attenzione alle
cose pensate
del PRG
19-10/65*

COMUNE DI AREZZO
RIPART. URBANISTICA

19.10.1965 Aut. 3
n. 3508

Note: (1) Quando non sia lo stesso progettista.
(2) Segnare sì o no.

N.B. — Devono considerarsi stanze quei vani che siano esclusivamente o prevalentemente adibiti ad abitazione (Camere da letto, sale da pranzo, soggiorno ecc.) compresa la cucina. Non sono da considerarsi stanze i vani accessori (latrine, bagni, ripostiglio, corridoi, granai, stalle, magazzini, negozi ecc.)

ALTEZZA DELL'EDIFICIO IN RELAZIONE ALLA LARGHEZZA DELLA STRADA

Indicazione della fronte (1)	Via o spazio pubblico corrispondente		Altezza della fronte	
	Denominazione	Larghezza	Massima regolamentare	Come in progetto

CALCOLO DEI CORTILI

Indicazione del cortile	Larghezza dei singoli lotti	Altezza delle pareti corrispondenti	Area delle singole pareti	Area del cortile	
				Regolamentari l/5 A	Come in progetto

1) Tipo delle fosse biologiche impiegate: prefabbricate

2) Come si provvede allo scarico delle acque chiare e luride e delle materie nere: allacciamento fognatura

3) Come si intende provvedere alla fornitura di acqua potabile: allacciamento rete idrica

4) Quale materiale verrà usato per lo strato coibente dell'umidità da porsi alle fondamenta appena affioranti dal terreno: cartoni cementati

5) Tipo dei solai impiegati: prefabbricati VARESE

6) Materiali che verranno usati per la decorazione delle facciate: _____

7) Densità edilizia $\frac{\text{Superficie coperta}}{\text{superficie lotto edificabile}} = \frac{1098}{480} = 2,28$

8) Indice fabbricabilità $\frac{\text{Volume edificio}}{\text{superficie lotto edificabile}} = \frac{1152,9}{480} = 2,4$

(1) Principale, laterale, ecc.

9) Quali opere in cemento armato sono previste

Si dichiara che l'accluso progetto è compilato in piena conformità alle norme dei vigenti Regolamenti di Edilizia e d'Igiene, nei riguardi pure delle proprietà confinanti, e ciò ad ogni effetto anche di fronte ai terzi, e cioè con assoluto sollievo di ogni responsabilità del Comune.

Arezzo, 16/10/1965

Firma del proprietario (1) *C. B. Cantini Arezzo*

Firma del progettista *Pecca Giuseppe Arezzo*

Firma del direttore dei lavori (2) _____

Firma dell'esecutore dei lavori _____

Le eventuali comunicazioni d'ufficio dipendenti dalla presente domanda dovranno essere indirizzate a:

in Arezzo, Via _____

NORME PER LA COMPILAZIONE E LA PRESENTAZIONE DEI DISEGNI

I disegni si devono presentare in duplice copia su carta o tela piegati nelle dimensioni di 0,20x0,30 in scala metrica nel rapporto minimo di 1:100 per l'insieme e di 1:20 per i particolari. Il Sindaco potrà peraltro richiedere i disegni di particolari costruttivi ed architettonici in scala maggiore.

I disegni debbono contenere tutte le piante dei vari piani quando non siano identiche fra loro tutte le facciate esterne nonché quelle interne quando possano essere vedute in tutto o in parte dalla pubblica via una sezione trasversale fatta secondo un piano che più particolarmente manifesti il sistema di costruzione, una planimetria generale della località nel rapporto di 1 : 1000 o di 1 : 2000, ove siano identificate le costruzioni esistenti o da eseguirsi con l'indicazione chiara dei limiti di proprietà degli spazi liberi circostanti anche se di proprietà di terzi e delle vie e piazze.

Con cifre numeriche si dovranno indicare specialmente:

- le dimensioni degli ambienti;
- le altezze libere dei singoli piani;
- la larghezza stradale;
- le altezze dei muri frontali di fabbrica o di cinta verso gli spazi scoperti sia pubblici che privati;
- le dimensioni planimetriche degli spazi pubblici e privati circostanti;
- tutti i dati che valgano a far conoscere i precisi rapporti altimetrici e planimetrici dell'edificio con le proprietà confinanti e con le livellette stradali.

Note: (1) O di chi legalmente rappresenta.

(2) Quando non sia lo stesso progettista.

NOTE D'UFFICIO



Concessa autorizzazione con licenza n. _____ del _____

Dichiarata l'abitabilità _____

Costo del presente stampato L. 50



COMUNE DI AREZZO

N. 25817
10-8-3

1440/65

Arezzo, 9 novembre 1965

OGGETTO: Richiesta licenza edilizia.

A. S. [redacted]

Via F. Redi

AREZZO

IL SINDACO

Vista la domanda avanzata in data 16/10/1965
dalla S.V. al fine di ottenere l'autorizzazione a costruire un fabbricato di abitazione in Via F. Redi interno;

Vista la legge 17-8-1942, 1150 ;

Visto l'art. unico della legge 3-11-1952, n. 1902 ;

Vista la legge 21-12-1955, n. 1357 ;

Vista la legge 30-7-1959, n. 615

Visto il Piano Regolatore Generale adottato in seduta Consiliare del 2/7/1965;

Udita la Commissione Edilizia e su conforme parere di questa del 3/11/1965 ;

Ritenuto che la richiesta contrasta con il P.R.G. e con le norme di attuazione

in quanto il fabbricato in oggetto verrebbe ad insistere su area
destinata a strada e spartitraffico.

Ritenuto di avvalersi dell'art. 4 della legge 21-12-1955, n. 1357

DECIDE

per i susposti motivi di sospendere ogni determinazione in merito alla domanda,
fino all'approvazione definitiva del piano.

IL SINDACO

RC/dl

Notificato a
questo di mediante consegna nelle mani
di

IL MESSO COMUNALE




COMUNE DI AREZZO

N. 25817 1440/55

Arezzo, 9.11.55

OGGETTO: 10.8.3 Richiesta licenza edilizia.



uno

IL SINDACO

Vista la domanda avanzata in data 16.10.55
dal la S.V. al fine di ottenere l'auto-
rizzazione a costruire un fabbricato di abitazioni in Via F. Redi
interno,

Vista la legge 17-8-1942, 1150 ;

Visto l'art. unico della legge 3-11-1952, n.1902 ;

Vista la legge 21-12-1955, n.1357;

Vista la legge 30-7-1959, n.615

Visto il Piano Regolatore Generale adottato in seduta Consiliare del 2.7.55
~~19.8.1952;~~

Udita la Commissione Edilizia e su conforme parere di questa 3.11.55

Ritenuto che la richiesta contrasta con il P.R.G. e con le norme di attuazione

in quanto da costru il fabbricato in progetto verrebbe ad inserir

parzialmente in aree destinate a strade e spautitrafico.

Ritenuto di avvalersi dell'art. 4 della legge 21-12-1955, n.1357

DECIDE

per i suesposti motivi di sospendere ogni determinazione in merito alla domanda,
fino all'approvazione definitiva del piano.

IL SINDACO

Notificato a
questo di mediante consegna nelle mani
di

IL MESSO COMUNALE



COMUNE DI AREZZO

5

N. 25817
10-8-3

1440/65

Spinto a Za di Rivaldo
Arezzo, 9 novembre 1965

OGGETTO: Richiesta licenza edilizia.

Al Sigg. [redacted]

Via F. Redi 25

AREZZO

IL SINDACO

Vista la domanda avanzata in data 16/10/1965
dalla S.V. [redacted] al fine di ottenere l'auto-
rizzazione a costruire un fabbricato di abitazione in Via F. Redi interno;

Vista la legge 17-8-1942, 1150 ;

Visto l'art. unico della legge 3-11-1952, n. 1902 ;

Vista la legge 21-12-1955, n. 1357 ;

Vista la legge 30-7-1959, n. 615

Visto il Piano Regolatore Generale adottato in seduta Consiliare del ^{2/7/1965} ~~19-10-1963~~ ;

Udita la Commissione Edilizia e su conforme parere di questa del 3/11/1965 ;

Ritenuto che la richiesta contrasta con il P.R.G. e con le norme di attuazione

in quanto il fabbricato in oggetto verrebbe ad insistere su area
destinata a strada e spartitraffico.

Ritenuto di avvalersi dell'art. 4 della legge 21-12-1955, n. 1357

DECIDE

per i susposti motivi di sospendere ogni determinazione in merito alla domanda,
fino all'approvazione definitiva del piano.

IL SINDACO

RC/dl

Notificato

questo di 13.11.1965

di Medema

mediante consegna nelle mani

IL MESSO COMUNALE

Luigi Quinto



ISTITUTO CENTRALE DI STATISTICA

SCHEDA DI RILEVAZIONE DELL'ATTIVITA' EDILIZIA
OPERE PROGETTATE

Mod. ISTAT/1/201/P

Comune	N. distintivo da apporre con il timbro
Provincia	

Riservato ISTAT	
1	

Mese e anno di rilevazione

LICENZA DI COSTRUZIONE richiesta da..... il 16/10/1965
(giorno, mese, anno)

per lavori da eseguirsi in Arezzo Via F. Redi
(via, piazza, ecc.)

NOTIZIE GENERALI SULL'OPERA

<p>a) DESTINAZIONE</p> <p>10 <input checked="" type="checkbox"/> Residenziale Attività economica</p> <p>2.. <input type="checkbox"/> (specificare: Ospizio, bagno, albergo, ecc.)</p> <p>3.. <input type="checkbox"/> (specificare: caserma, scuola, ospedale, ecc.)</p>	<p>b) NATURA</p> <p>1 <input checked="" type="checkbox"/> Nuova costruzione o ricostruz.</p> <p>2 <input type="checkbox"/> Ampliamento per ricavare intere abitazioni</p> <p>3 <input type="checkbox"/> Ampliamento per ricavare singoli vani</p>	<p>c) TIPO</p> <p>1 <input checked="" type="checkbox"/> Popolare</p> <p>2 <input type="checkbox"/> Medio</p> <p>3 <input type="checkbox"/> Superiore al medio</p> <p>4 <input type="checkbox"/> Rurale</p>	<p>d) STRUTTURA</p> <p>in sito prefabbricata</p> <p>1 <input checked="" type="checkbox"/> Pietra e mattoni <input type="checkbox"/> 5 Acciaio</p> <p>2 <input type="checkbox"/> Cemento armato <input type="checkbox"/> 6 Cemento armato</p> <p>3 <input type="checkbox"/> Acciaio <input type="checkbox"/> 7 Legno</p> <p>4 <input type="checkbox"/> Mista</p>	<p>e) DIMENSIONI</p> <p>Superficie coperta m² <u>1098</u></p> <p>Volume v/p m³ <u>1152,9</u></p> <p>Piani fuori terra n. compreso il seminterrato <u>3</u></p>
<p>f) PROPRIETA'</p> <p>1 <input checked="" type="checkbox"/> Privati e Società</p> <p>2 <input type="checkbox"/> Cooperative edilizie</p> <p>3 <input type="checkbox"/> Altri (Amm.ni statali, regioni, prov., comuni, Enti previdenza, Banche, IACP, INCIS, ecc.) (specificare la denominazione dell'Ente)</p>		<p>g) FINANZIAMENTO</p> <p>1 <input type="checkbox"/> Privato</p> <p>2 <input checked="" type="checkbox"/> A carico totale o parziale dello Stato</p> <p>3 <input type="checkbox"/> A carico totale o parziale degli Enti Locali</p>		<p>h) IMPIANTI CENTRALI</p> <p>1 Riscaldamento si <input type="checkbox"/> no <input checked="" type="checkbox"/></p> <p>2 Condizionamento si <input type="checkbox"/> no <input checked="" type="checkbox"/></p> <p>3 Ascensore si <input type="checkbox"/> no <input checked="" type="checkbox"/></p>

CONSISTENZA DELL'OPERA

P I A N I	A B I T A Z I O N I											L O C A L I P E R U S O					T O T A L E G E N E R A L E Van. e Locali					
	Composte di stanze										Totale abitazioni	Van. di abitazione			Van. per servizi e necess. soci. comuni	Uffici		Negozii	Auto-rimesse	Altri	Totale	
	1	2	3	4	5	6	7	8	9	10 e oltre		Stanze	Accessori	Totale								
0	1	2	3	4	5	6	7	8	9	10	11	12	13	14	15 = 13 + 14	16	17	18	19	20	21 = 17, 18, 19, 20	22 = 15 + 16 + 21
Cantinati e seminterrati																						
Piano terra																						
Altri piani												2	10	2	12					2	2	
Totale															12						2	14

Licenza di costruzione n°..... rilasciata il.....
(giorno, mese, anno)

Bollo

Firma del compilatore

Presentata al Comune

il 16 10 65 n. 1471

Scade il

Modulo ED

N.

**COMUNE DI AREZZO**
SEZIONE TRIBUTI**DICHIARAZIONE PER L'APPLICAZIONE DELL'IMPOSTA SUGLI INCREMENTI DI VALORE DELLE AREE FABBRICABILI, AI SENSI DELLA LEGGE 5 MARZO 1963, N. 246, IN OCCASIONE DI UTILIZZAZIONE A SCOPO EDIFICATORIO**

Il sottoscritto (1) _____

nato a Arezzo il 8-1-1924, residente nel Comune di ArezzoVia F. Redi n. 110

DICHIARA

l'incremento di valore, all'inizio dell'utilizzazione edificatoria, della sottodescritta area fabbricabile, di sua proprietà, della superficie complessiva di mq. 480 che gli è pervenuta per (2) compravendita con atto in data da stipulare n. di Rep. _____ Notaio _____ dalla Ditta _____**ESTREMI DELLA RICHIESTA DELLA LICENZA DI COSTRUZIONE (3)**Richiedente _____ Via F. Redi n. 110Data della richiesta 16/10/1965

Caratteristiche del costruendo fabbricato:

- | | |
|--|--|
| 1) Superficie coperta mq. <u>109,8</u> | 2) Volumetria esterna m. <u>1152,9</u> |
| 3) N. dei vani _____ | 4) N. degli appartamenti <u>2</u> |
| 5) Superficie abitabile mq. _____ | 6) Tipo di costruzione <u>popolare</u> |

DESCRIZIONE CATASTALE DELL'AREA (4)

COMUNE o Sezione Censuaria	Foglio	Numero di partita	MAPPALE		SUPERFICIE			REDDITO domenicale	QUALITA' e CLASSE	DESTINAZIONE prevista dal piano regolatore
			Princ.	Sub.	ha.	are	ca.			
<u>Arezzo Vallarno</u>	<u>108</u>	<u>/</u>	<u>140</u>	<u>rate</u>	<u>4</u>	<u>80</u>	<u>mp</u>	<u>/</u>	<u>/</u>	

Ditta iscritta in catasto _____ partita n. 1520

Ditta proprietaria _____

EVENTUALI AVENTI DIRITTO SULL'AREA (5)

di enfiteusi _____
 di superficie _____
 di usufrutto o d'uso _____

EVENTUALI SERVITU' E ALTRI ONERI REALI GRAVANTI SULL'AREA

- (1) Se trattasi di società indicarne la denominazione e la sede.
 (2) Precisare se per compravendita, cessione di quote, permuta, donazione, successione.
 (3) Allegare eventualmente copia della richiesta.
 (4) Allegare eventualmente certificato catastale.
 (5) Indicare cognome e nome degli aventi diritto e la durata del medesimo.

CALCOLO DELL'INCREMENTO DI VALORE IMPONIBILE

I) Valore dell'area minima necessaria richiesta per il costruendo edificio.	L.
II) Valore dell'area accessoria al costruendo edificio.	L.
A - VALORE DI MERCATO DELL'AREA AL MOMENTO DI INIZIO DELLA SUA UTILIZZAZIONE EDIFICATORIA (I+II).	L.
a) detrazioni di cui all'art. 28 della Legge 5 marzo 1963, n. 246 (1)	L.
.....	L.
.....	L.
B - EFFETTIVO VALORE ATTUALE (A-a)	L.
C - VALORE INIZIALE ALLA DATA DEL CALCOLATO SULLA BASE (2):	
<input type="checkbox"/> del reddito dominicale, ove si tratti di terreno esistente nel proprio patrimonio da data anteriore al 1-1-1953 e censito in Catasto Terreni al 1-1-1961 (3)	L.
<input type="checkbox"/> del valore di mercato alla data di riferimento iniziale.	L.
<input type="checkbox"/> del precedente valore accertato in occasione dell'ultima applicazione della stessa imposta, sulla base dell'atto di alienazione in data Rep. n. Notaio	
registrato a il n.	L.
D - FATTORI INCREMENTATIVI DEL VALORE INIZIALE (4)	
1. Spese sostenute in conseguenza dell'acquisto dell'area (5)	L.
.....	L.
2. Valore delle piantagioni realizzabile indipendentemente dal terreno	L.
3. Interessi legali calcolati sul valore venale iniziale in ragione d'anno	L.
4. Altre spese incrementative del valore dell'area (5)	L.
.....	L.
.....	L.
(D) TOTALE	L.
E - EFFETTIVO VALORE DI BASE (C+D).	L.
F - INCREMENTO DI VALORE IMPONIBILE (B-E).	L.

FIRMA DEL DICHIARANTE

Fatto a Arezzo il 16/10/1965

(1) Indicare le cause e le date cui si riferiscono.

(2) Indicare con una crocetta l'ipotesi ricorrente.

(3) (Reddito Dominicale) x (coefficienti Legge 1954, n. 1044) x (coefficiente unico) x 9.

(4) Sono ammessi solo quando si riferiscono a fatti avvenuti nel periodo per il quale è calcolata l'imposta.

(5) Indicare quali e l'anno in cui sono avvenute.

LIQUIDAZIONE DELL'IMPOSTA

EFFETTIVO VALORE DI BASE (E)		L.
INCREMENTO DI VALORE VERIFICATOSI:		
a) prima del 5 aprile 1963	L.	
b) dopo il 5 aprile 1963	L.	
PARI AD UN INCREMENTO TOTALE DI (F)		L.
NUMERO DEGLI ANNI INTERI COMPRESI NEL PERIODO PER IL QUALE SI CALCOLA L'INCREMENTO DI VALORE		N.

Parti di incremento di valore (art. 21)	Aliquote	Imposta	ANNOTAZIONI
L.	8% (1)	L.	
L.	15%	L.	
L.	20%	L.	
L.	25%	L.	
L.	30%	L.	
L.	40%	L.	
L.	50%	L.	
L. (2)	Totale dell'imposta	L.	
DETRAZIONI EVENTUALI			
a) Riduzione del 15% (3)		L.	
IMPOSTA NETTA DOVUTA		L.	

Allegata ricevuta del versamento al Tesoriere Comunale di L. pari a (4)

FIRMA DEL DICHIARANTE

Fatto a Arezzo il 16/10/1965

[Redacted Signature]

ELENCAZIONE E DESCRIZIONE DEGLI EVENTUALI ALLEGATI

1.
2.
3.
4.

(1) L'aliquota dell'8% si applica per gli incrementi di valore verificatisi fino al 5 aprile 1963, data di entrata in vigore della Legge 5 marzo 1963, N. 246.

(2) Il totale deve corrispondere alla lettera F.

(3) Tale riduzione è concessa ai contribuenti che paghino in un'unica soluzione il totale dell'imposta dovuta (5° comma dell'art. 21 della Legge N. 246).

(4) Indicare se importo totale oppure 1/24 dell'imposta dovuta.

PARTE RISERVATA ALL'UFFICIO

VALORE DI BASE		
Dichiarato	Accertato	Definito
L.	L.	L.
VALORE DELL'AREA AL MOMENTO DELL'EDIFICAZIONE		
Dichiarato	Accertato	Definito
L.	L.	L.
INCREMENTO DI VALORE		
Dichiarato	Accertato	Definito
L.	L.	L.
L.	L.	L.
L.	L.	L.
L.	L.	L.
L.	L.	L.
L.	L.	L.
L.	L.	L.
L.	L.	L.

Accertamento notificato il

Valore imponibile L.

Imposta L.

Decis. della Comm. di 1° ist. del

Valore imponibile L.

Imposta L.

Decisione della G.P.A. del

Valore imponibile L.

Imposta L.

Decis. della Comm. Centrale del

ANNOEZZIONI DELL'UFFICIO

.....

.....

.....

.....

.....

.....

.....

.....

.....

.....

.....

.....

.....

LIQUIDAZIONE DEFINITIVA DELL'IMPOSTA		
Effettivo valore di base definito		L.
Incremento di valore verificatosi:		
a) prima del 5-4-1963	L.	
b) dopo il 5-4-1963	L.	
pari ad un incremento totale di		L.
Numero degli anni interi compresi nel periodo per il quale si calcola l'incremento di valore.		N.
Parti di incremento di valore	Aliquote	Imposta
L.	8%	L.
L.	15%	L.
L.	20%	L.
L.	25%	L.
L.	30%	L.
L.	40%	L.
L.	50%	L.
L.	Totale dell'imposta	L.
Detrazioni eventuali		
a) riduzione del 15 %		L.
IMPOSTA NETTA		L.
EVENTUALI ISCRIZIONI A RUOLO		
Per mancato pagamento		
Ruolo n. del		Imposta L.
Per conguaglio		
Ruolo n. del		Imposta L.

DIREZIONE DEI SERVIZI TECNICI

Con atto n. di P. G. del

notificato il, è stata concessa la licenza di costruzione di cui alla presente dichiarazione.

Progettista

Direttore dei Lavori

Esecutore dei Lavori

Caratteristiche del fabbricato: 1) Volumetria esterna mc.

2) Superficie coperta mq. 3) n. dei vani

4) Superficie abitabile mq. 5) n. degli appartamenti

6) Tipo di costruzione

IL CAPO SEZIONE URBANISTICA

.....

Visto: L'INGEGNERE CAPO

.....

il



COMUNE DI AREZZO

RIPARTIZIONE URBANISTICA

Prot. N. 25256

1045

li 27.12.66

Sig. _____

V. S. Rea

c. p. e. All'Ufficio Tributi del Comune SEDE

Comunico che è stato approvato il progetto di costruzione edilizia di cui alla richiesta della S. V. in data 23.11.66, cui era allegata la prescritta dichiarazione per l'applicazione dell'imposta sugli incrementi di valore delle aree fabbricabili.

Invito pertanto la S. V. a ritirare, presso questo Ufficio Tecnico, la relativa licenza edilizia ed a versare, nella Tesoreria Comunale, entro novanta giorni da quello della notifica del presente avviso, $\frac{1}{24}$ dell'imposta dovuta, tenendo presente che gli altri $\frac{23}{24}$ dovranno essere versati, nella stessa Tesoreria Comunale, in ventitrè rate uguali, scadenti alla fine di ciascun bimestre solare successivo a quello in cui deve essere effettuato il primo versamento.

Un esemplare delle rispettive quietanze dovrà essere presentato, di volta in volta, all'Ufficio Tributi del Comune, al fine di comprovare il regolare e tempestivo assolvimento degli obblighi predetti.

È fatta riserva di eventuale rettifica della dichiarazione anzidetta, ai sensi dell'art. 17 della legge 5 marzo 1963, n. 246.

IL SINDACO

REFERTO DI NOTIFICA

La presente comunicazione è stata notificata, oggi _____
milleottocentosessanta _____, al Signor _____
mediante consegna di un originale in mani di _____

IL RICEVENTE

IL MESSO NOTIFICATORE



DENUNCIA N.

RILASCIATA LICENZA N. 113 IN DATA 21-12-06

Caratteristiche del Fabbricato

- 1) Nuova costruzione
- 2) ~~Ampliamento in superficie~~
- 3) ~~Sopraelevazione~~
- 4) ~~Annessi~~

Tipo di costruzione

- 1) ~~Colonico~~
- 2) Civile abitazione
- 3) ~~Industriale o Artigianale~~

*Più in licenza
di cui alla
Denuncia n.*

7471

Volume mc.

Superficie coperta mq.

Vani

Quartieri

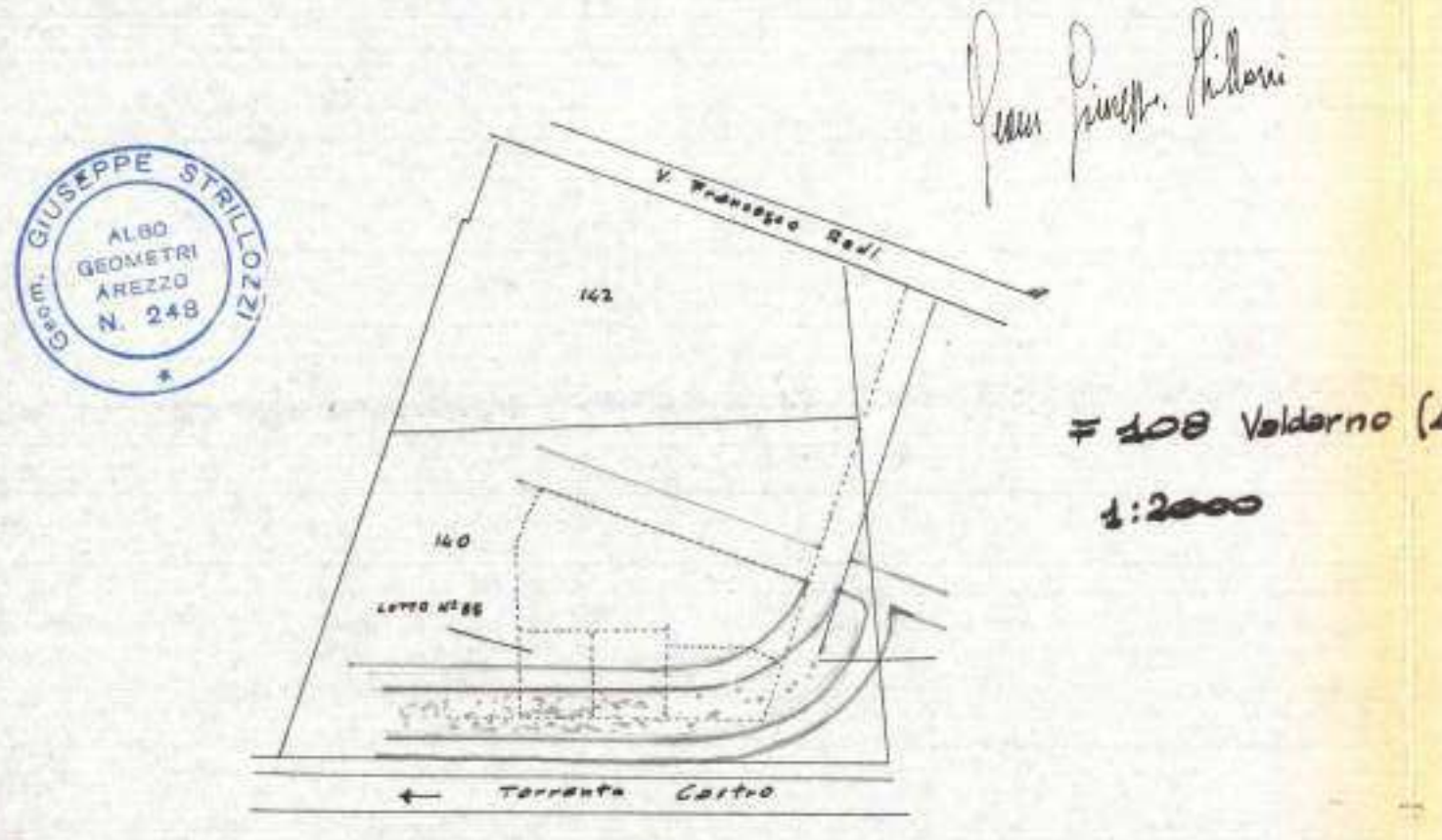
1966

IL CAPO SEZIONE URBANISTICA

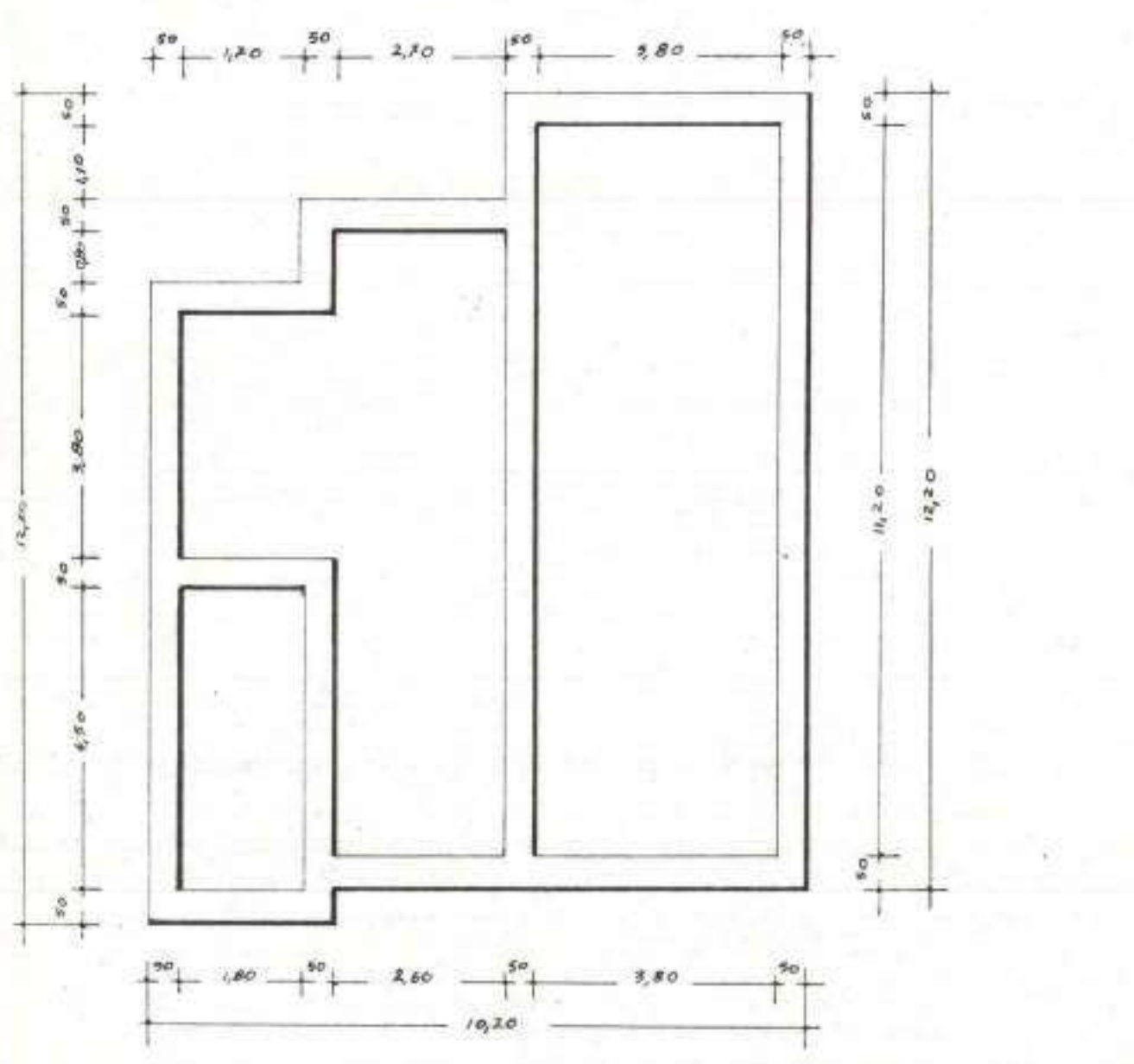
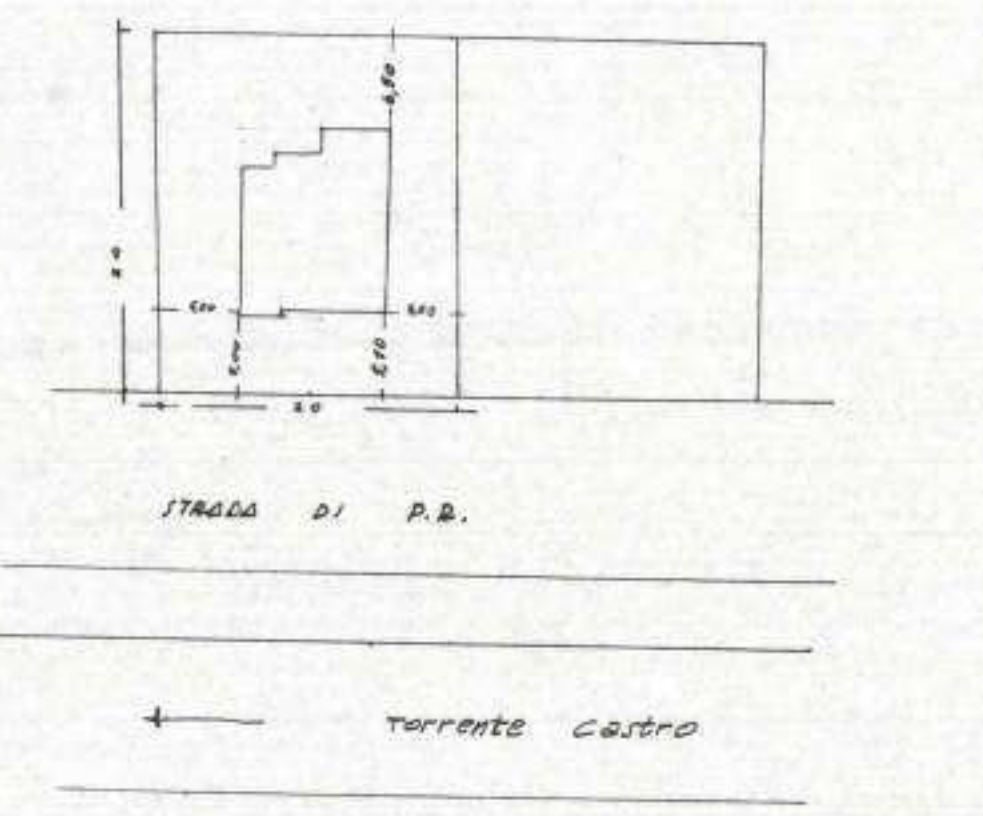
16/10/65

PROGETTO
PER LA COSTRUZIONE DI UN FABBRICATO
DI CIVILE ABITAZIONE DA ERIGERSI IN
AREZZO VIA F. REDI
L'AMMINISTRAZIONE FRACASSI DOR. LEONARDO
LORO N. 35
PROPRIETARI SIG. G.
POLENDONI GINA - MOCENINI NELLO - ZADI ADA

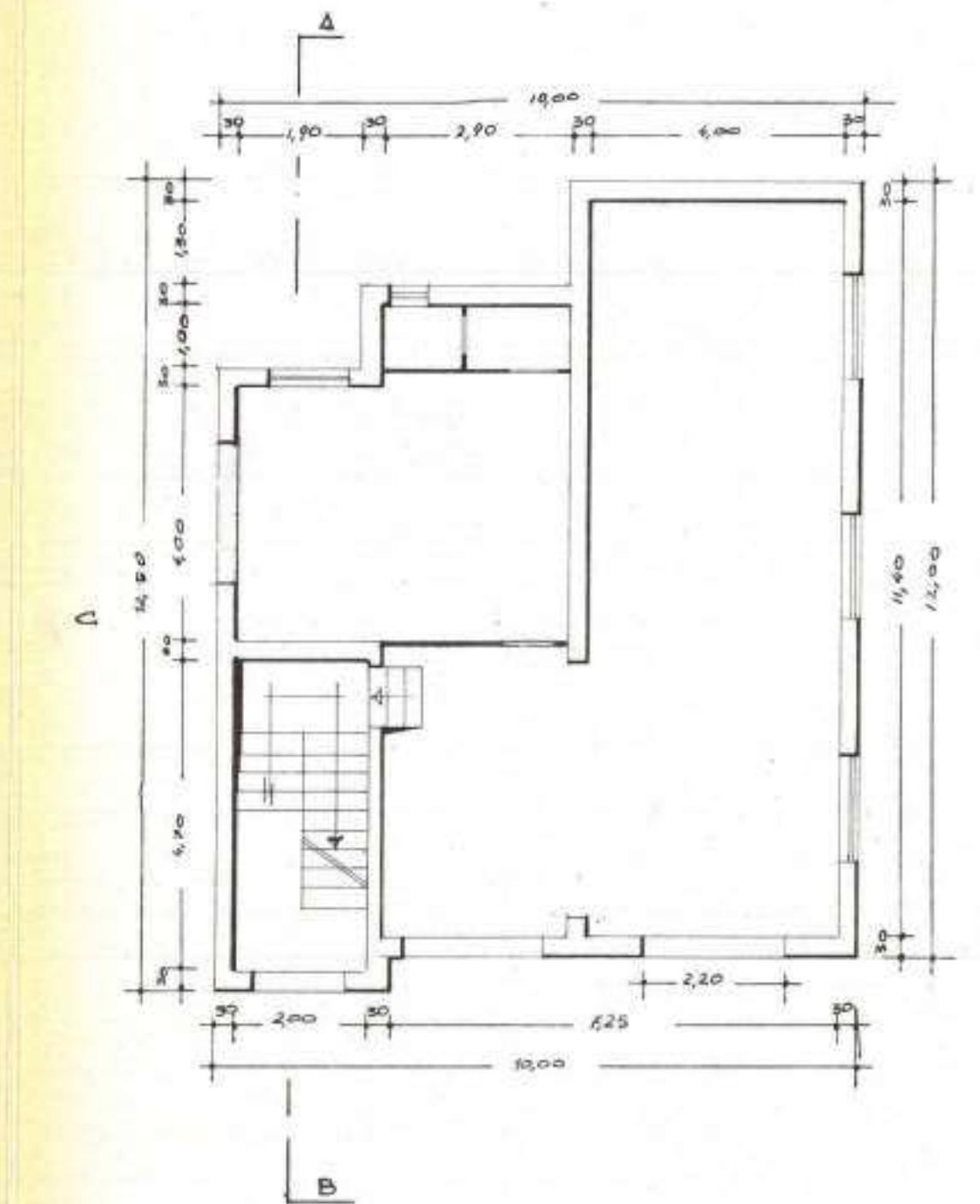
GIUSEPPE STROZZI
ALBO
GEOMETRI
AREZZO
N. 249



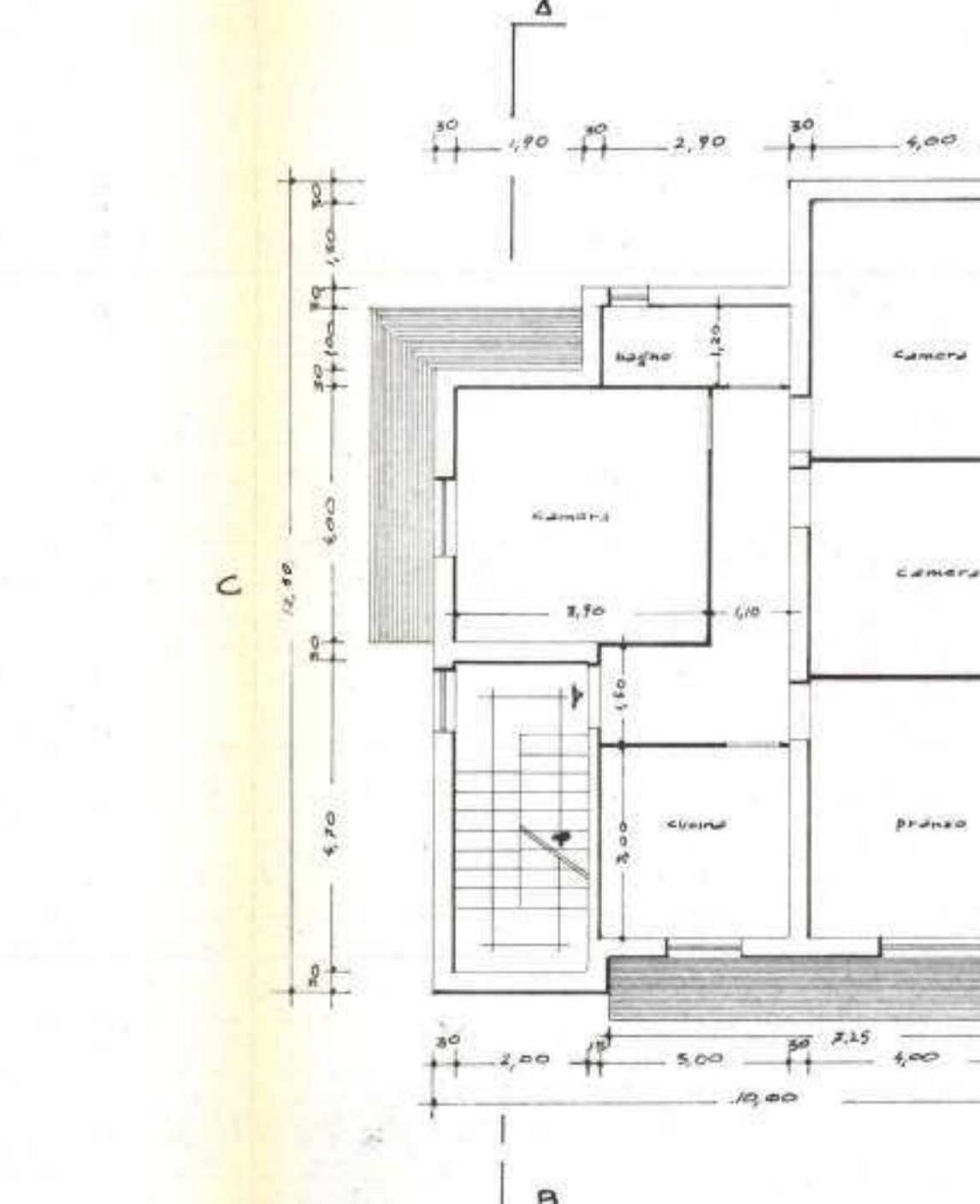
PLANIMETRIA
SCALA 1:500



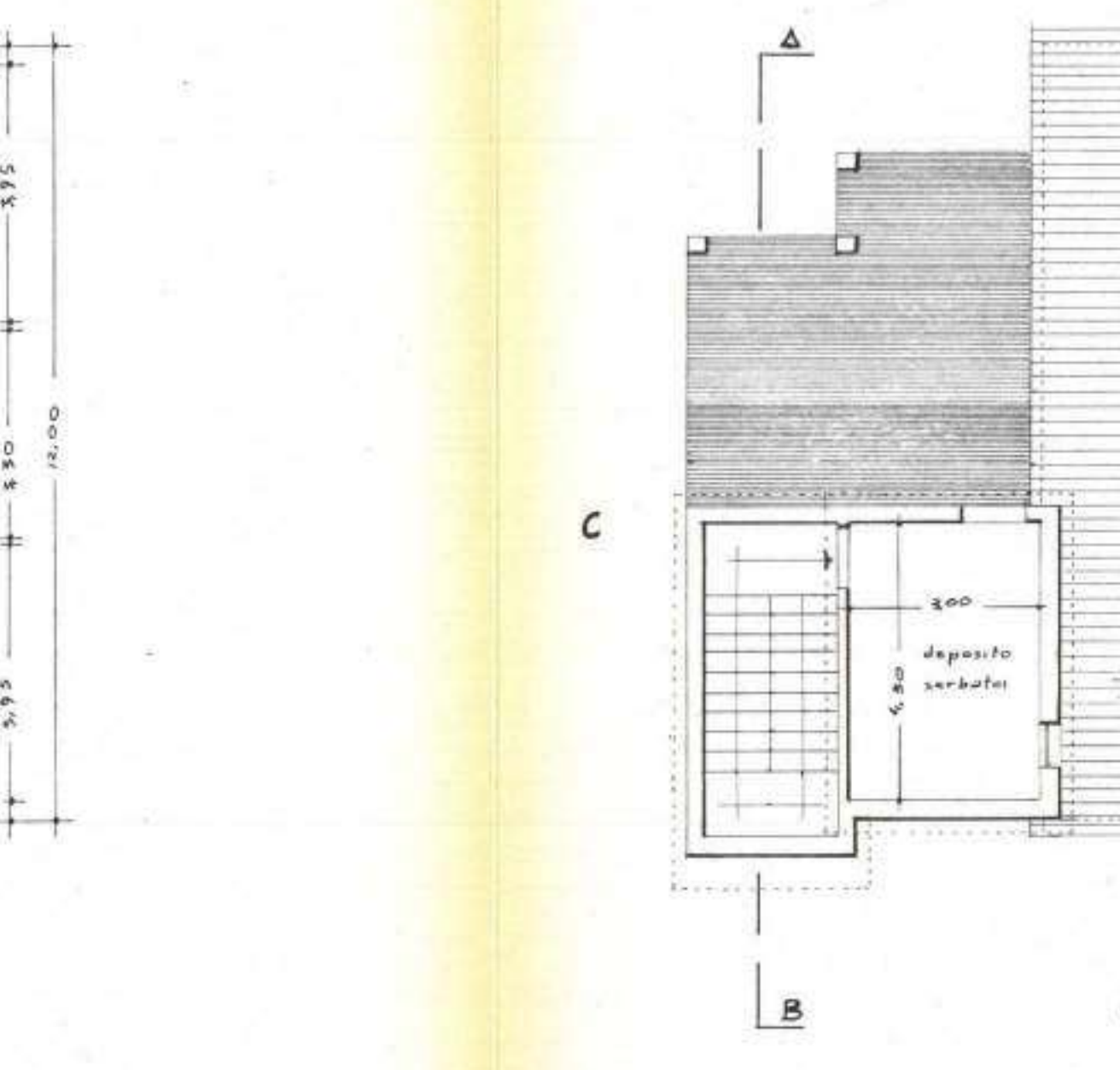
PIANTA FONDAZIONI



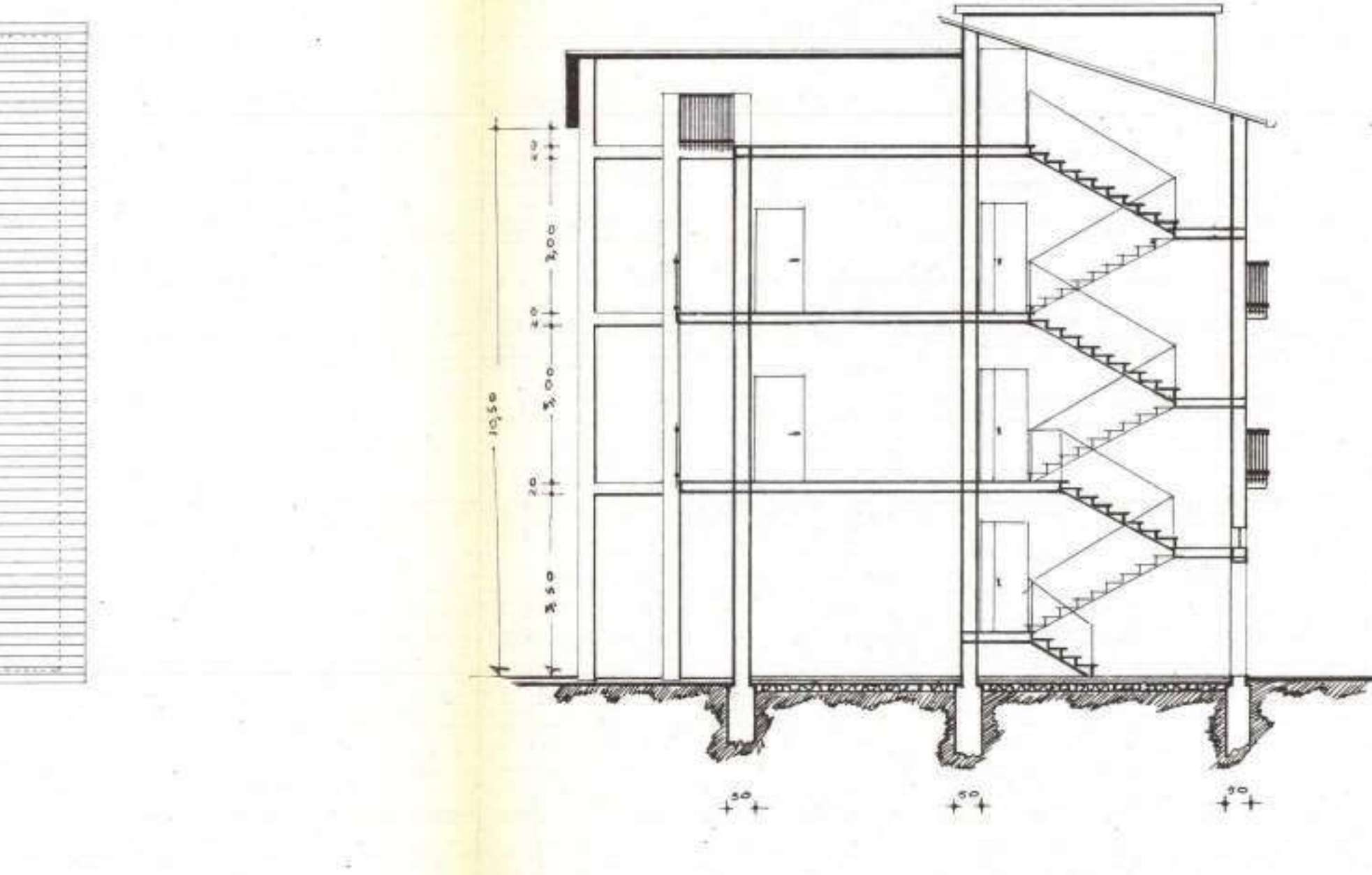
PIANTA PIANO TERRENO



PIANTA PIANO TIPO



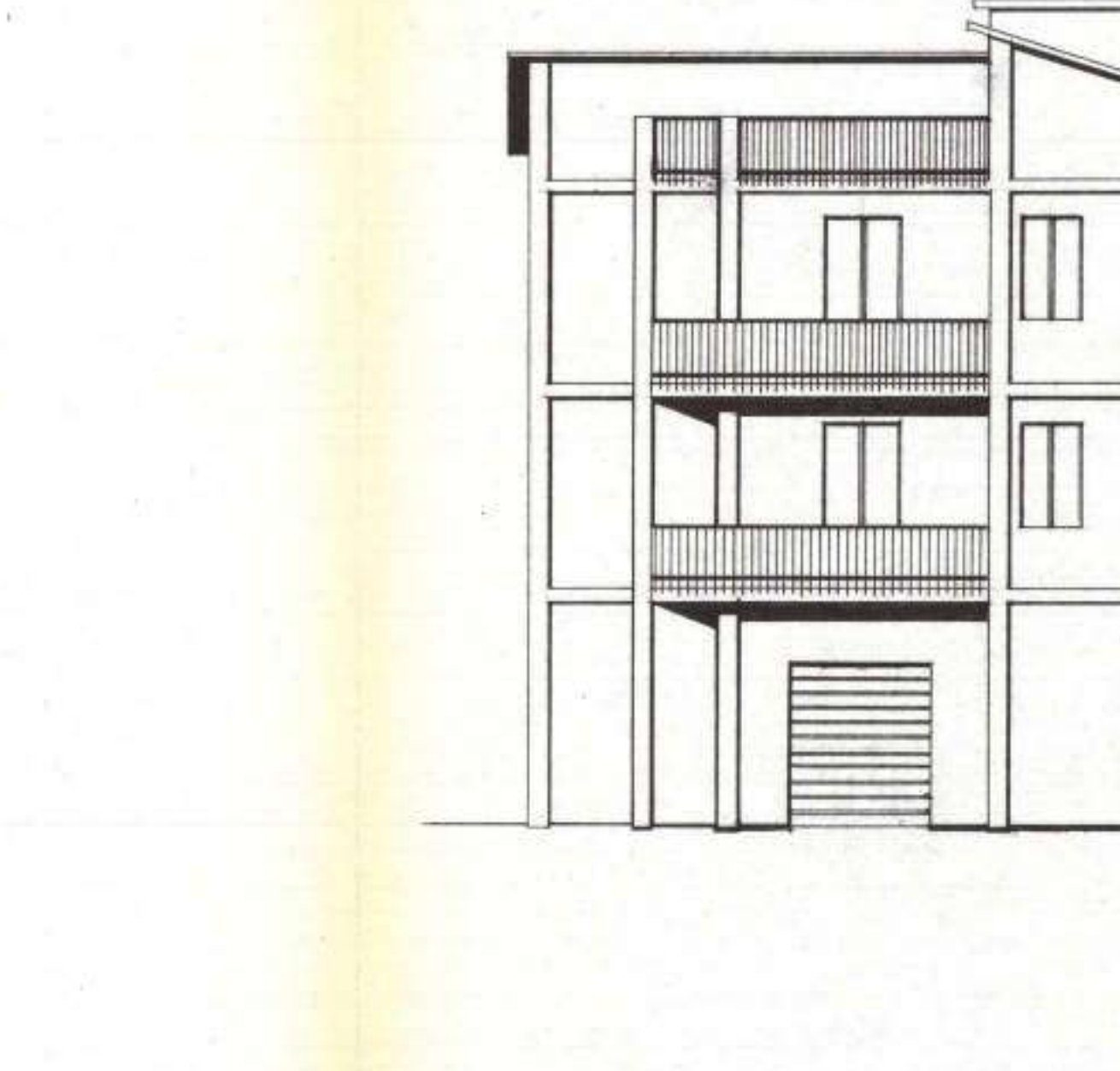
PIANTA TETTO



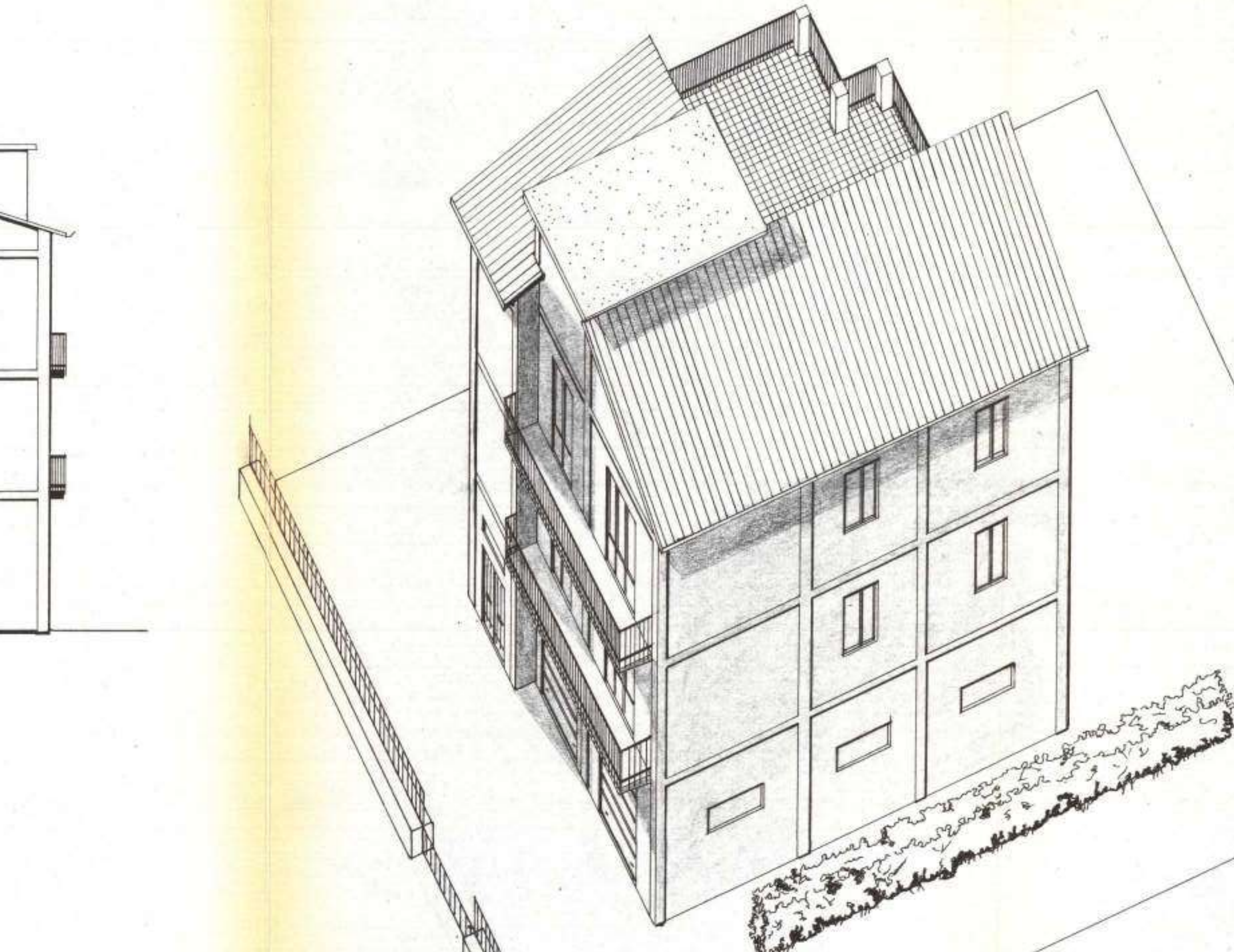
SEZIONE A-B

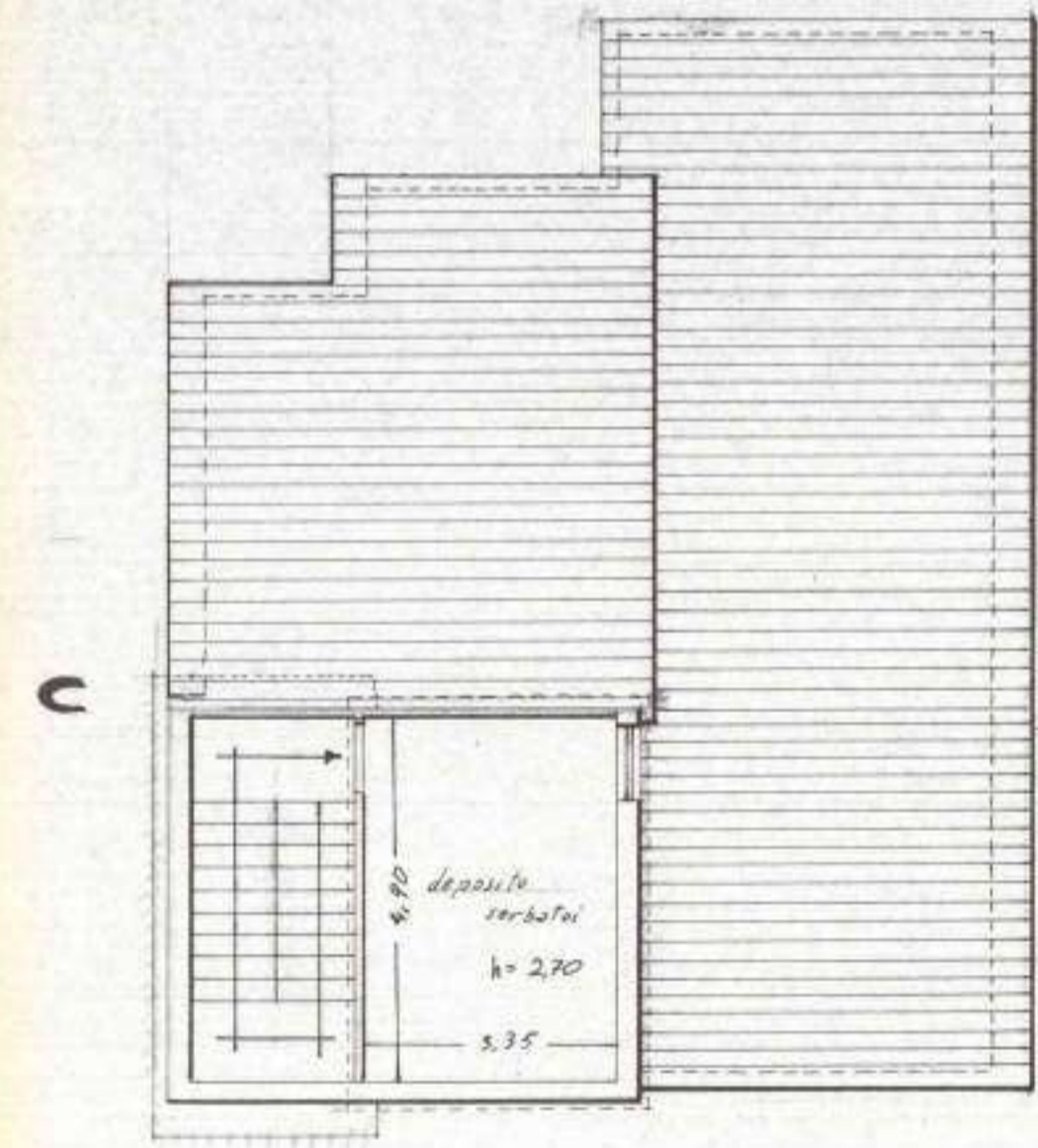


PROSPETTO PRINCIPALE

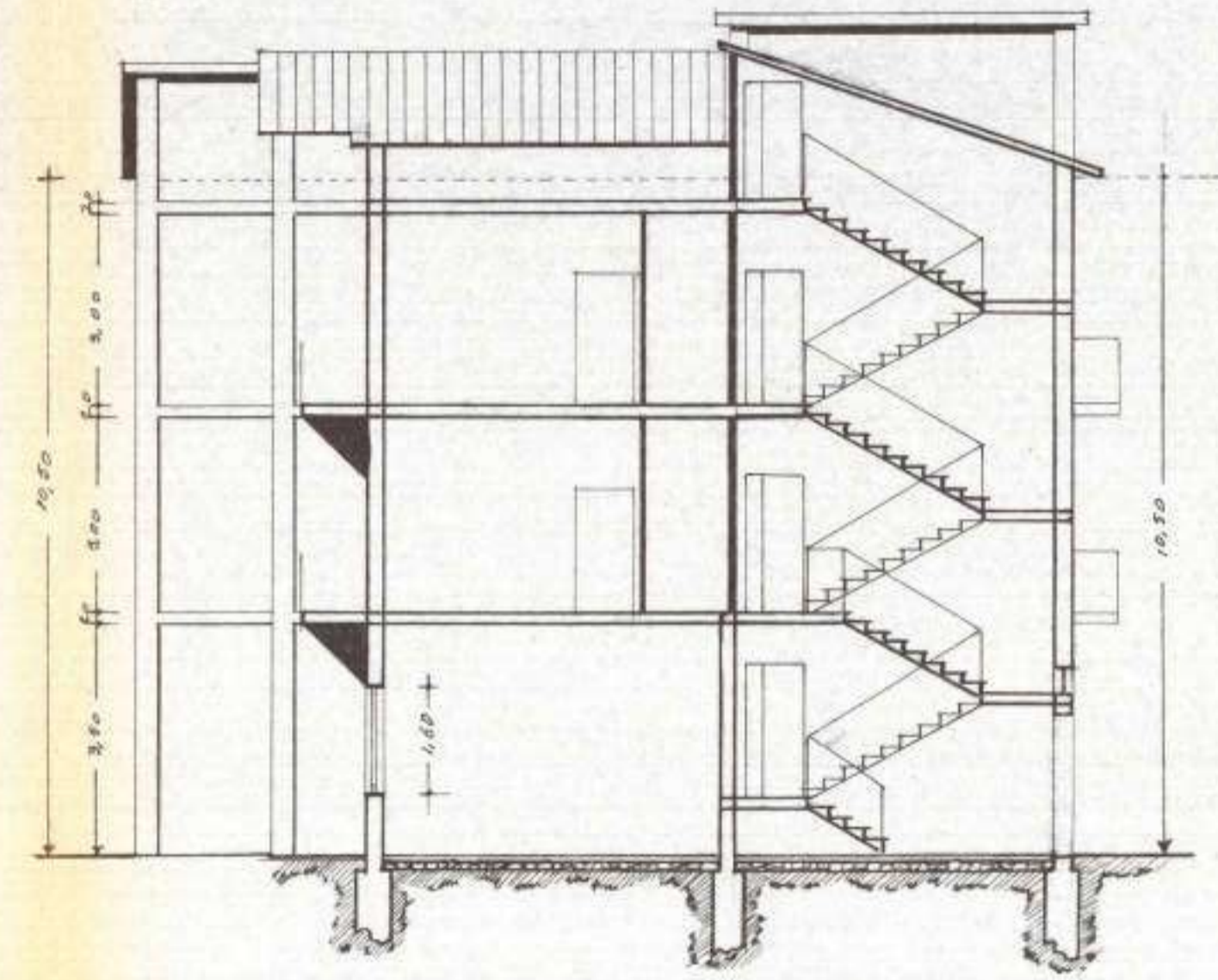


PROSPETTO LATO -C-





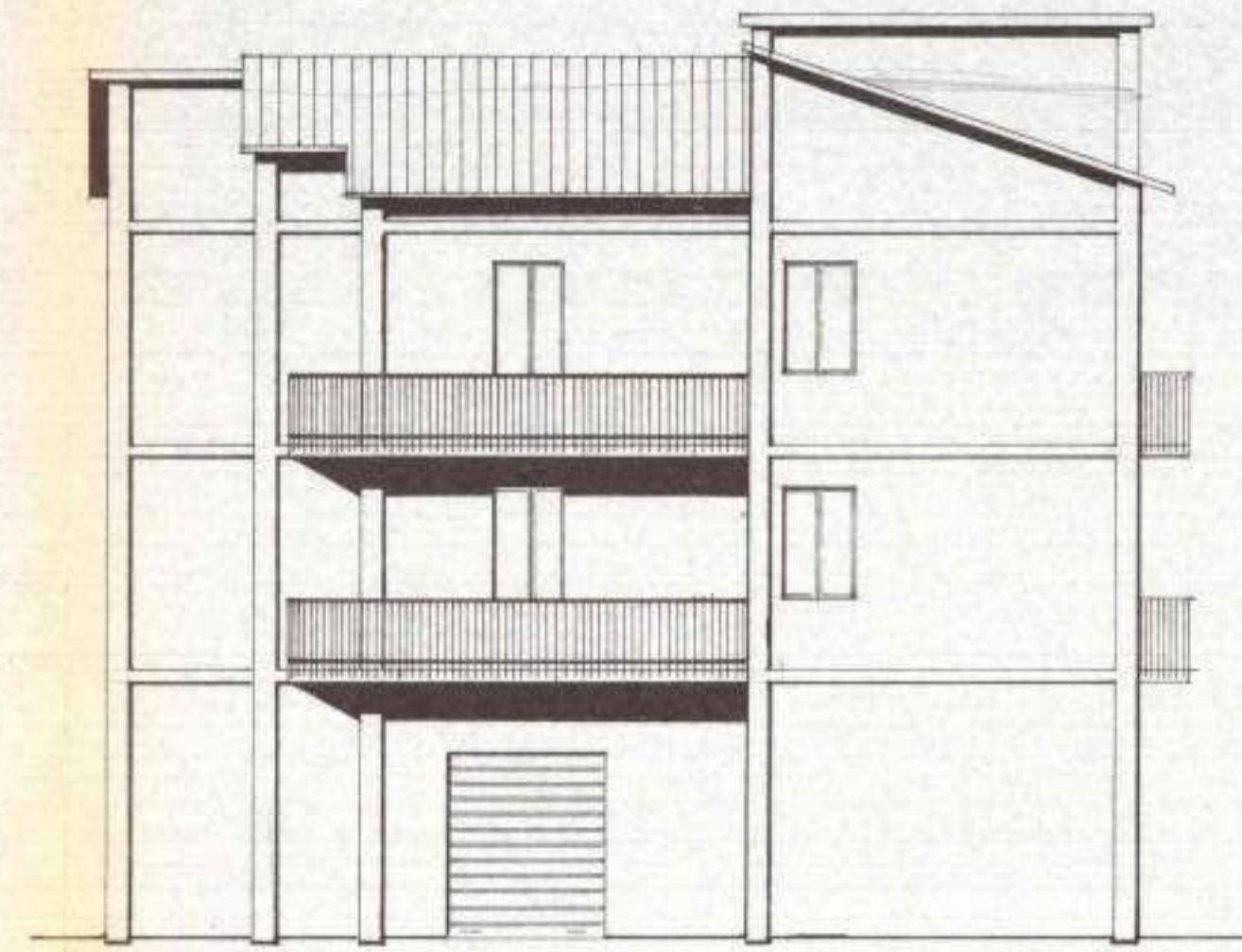
PIANTA TETTO



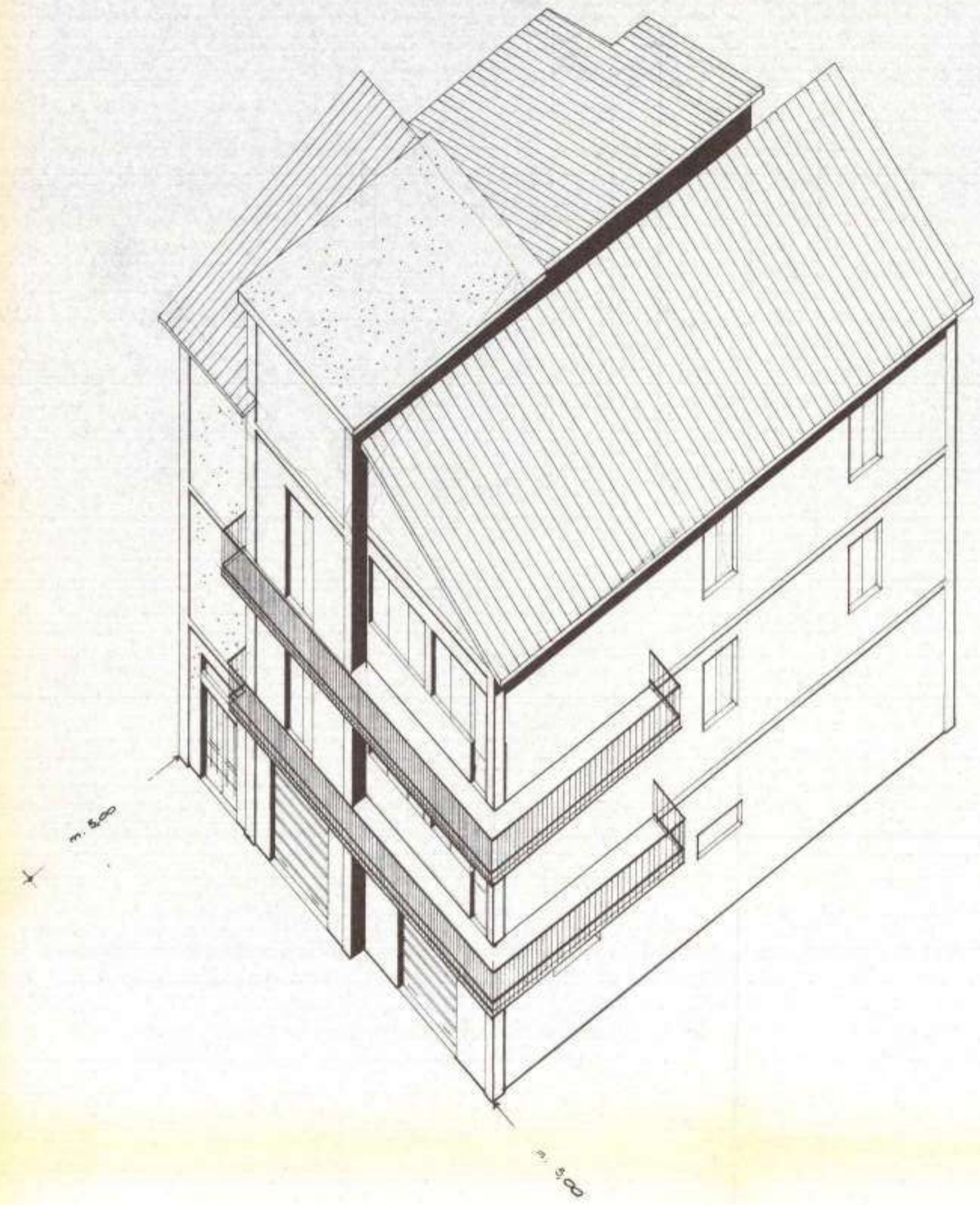
SEZIONE A-B



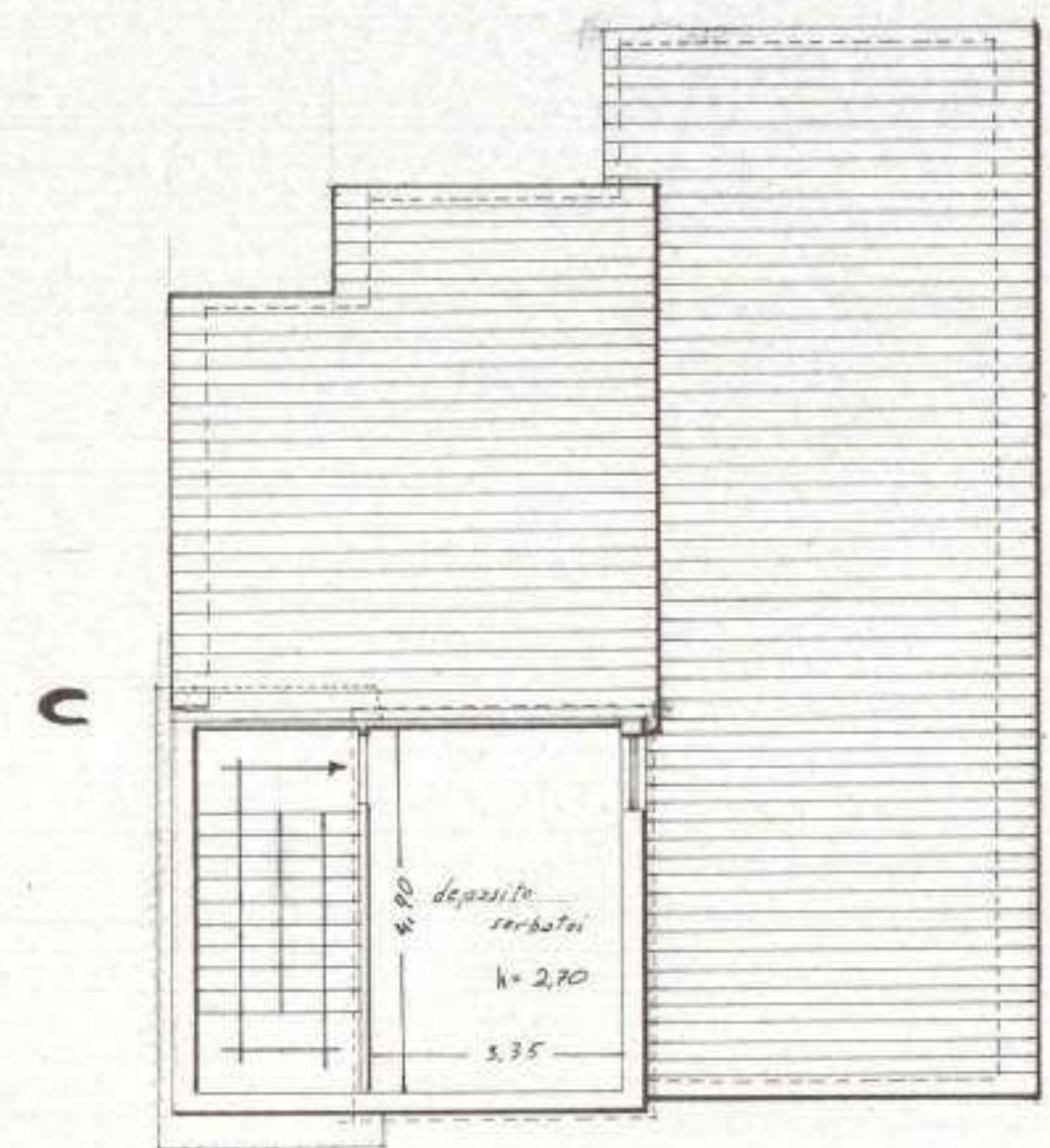
PROSPETTO PRINCIPALE



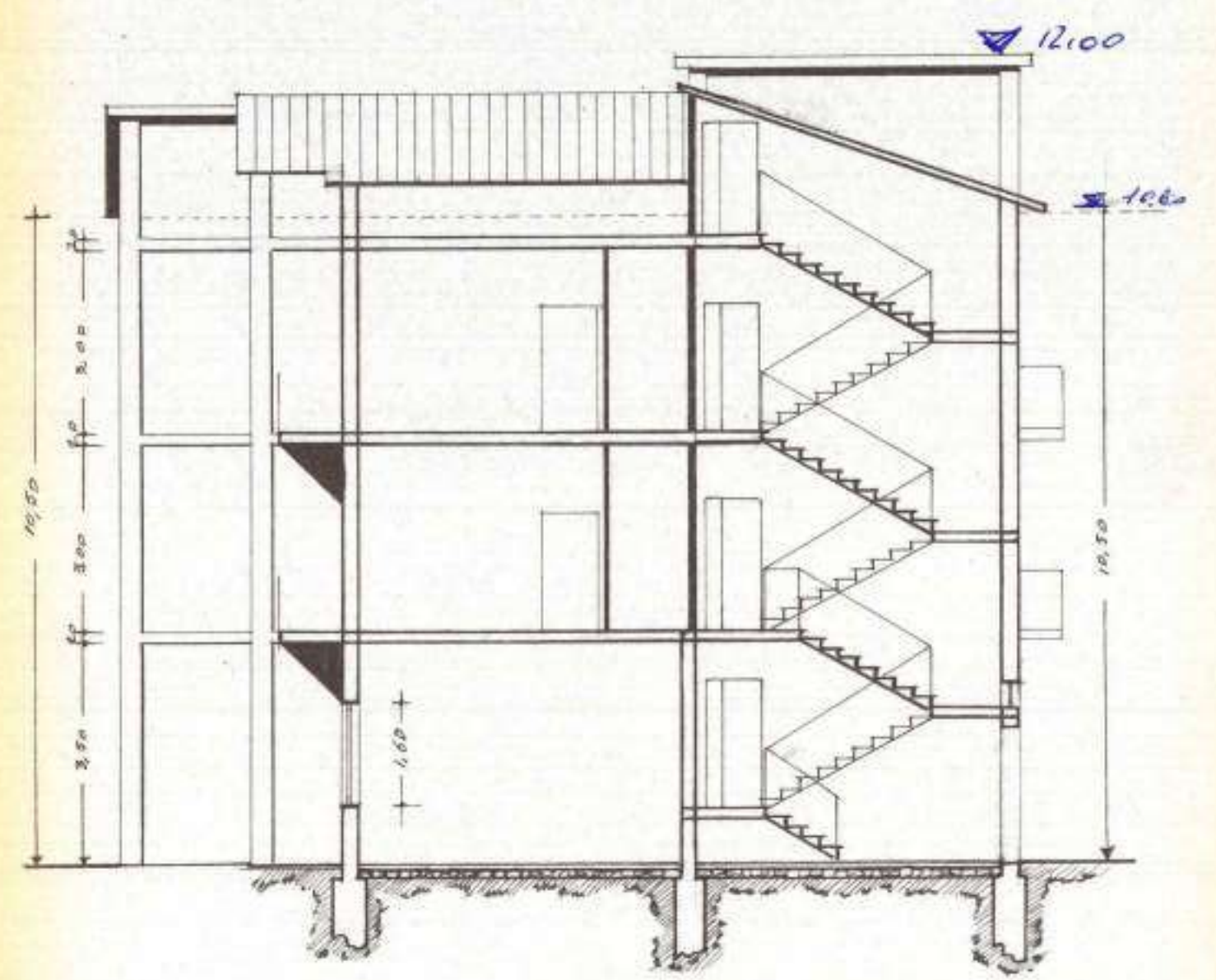
PROSPETTO LATO -C-



12,00
10,60
2,14°



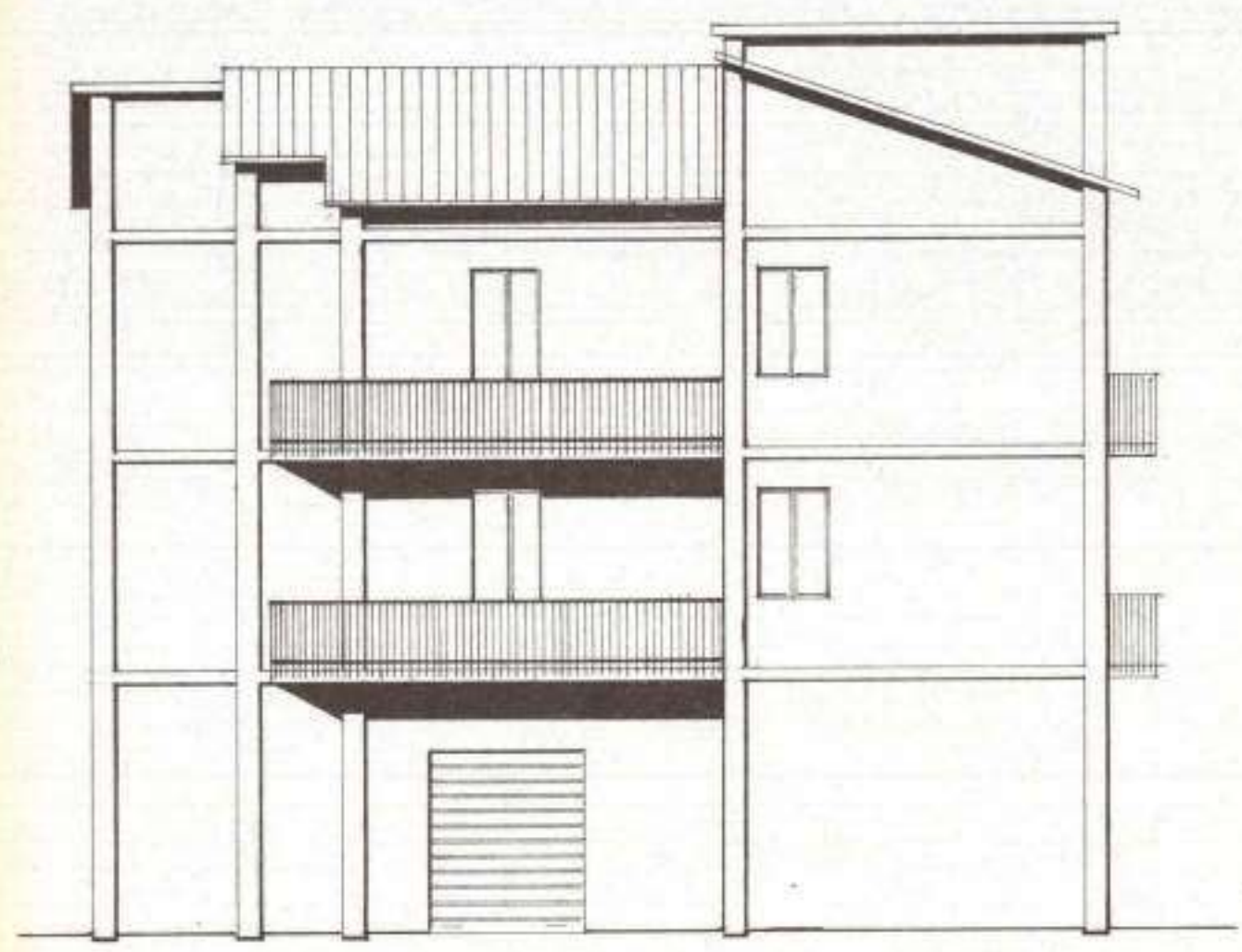
PIANTA TETTO



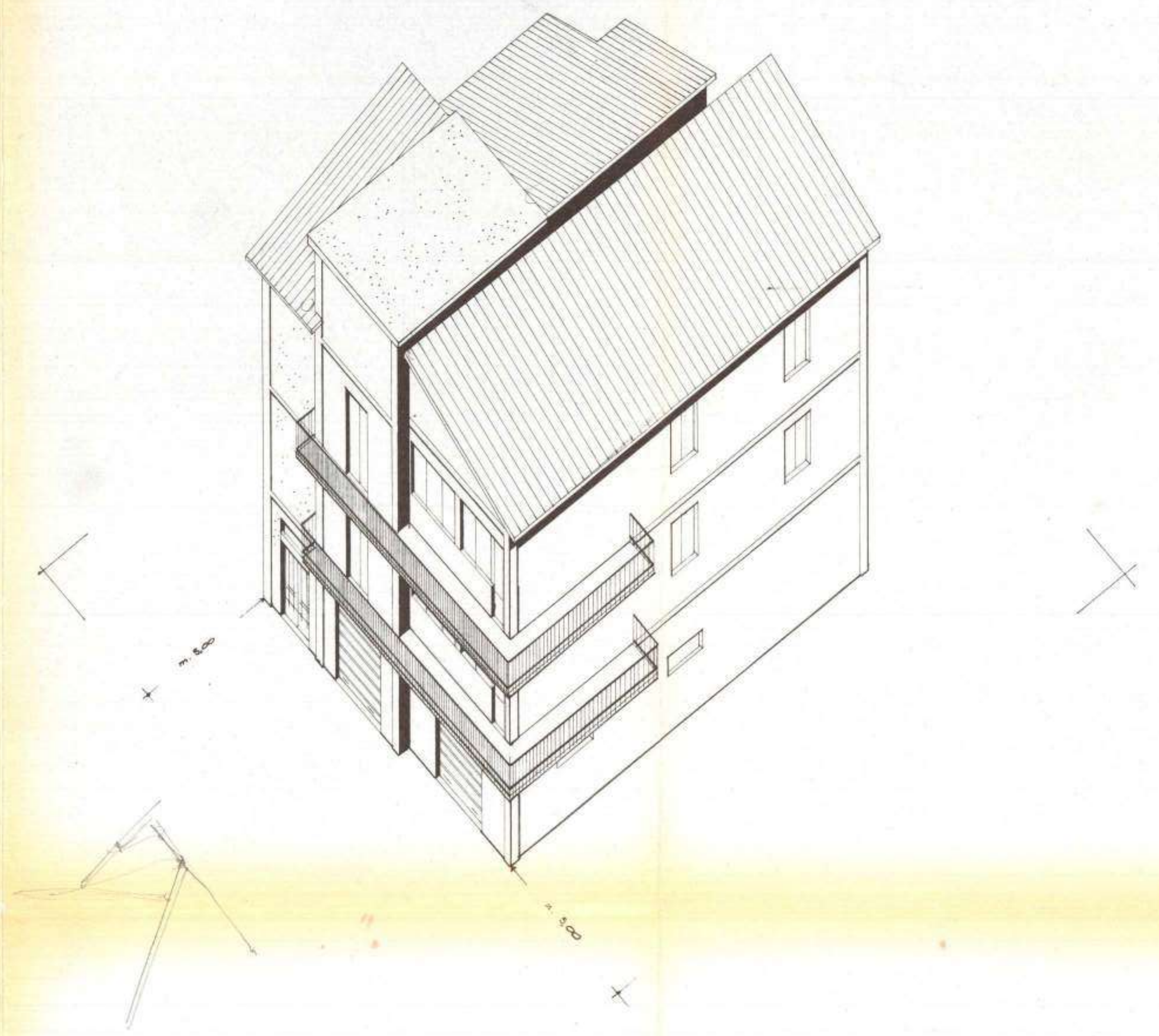
SEZIONE A-B



PROSPETTO PRINCIPALE



PROSPETTO LATO -C-



COMUNE DI AREZZO

UFFICIO URBANISTICA

Prot. n. 25817/10/8/3 Pratica n. 1440

Proprietà _____

Ubicazione Via S. Redi (Rottazione Prof. Racetti)

Progettista Geom. G. Strulloni

Volume edificio _____

Data presentazione domanda 16/10/65

Data esame Commissione Edilizia _____

Data determinazione Sindaco _____

Licenza edilizia n. _____ del _____

Abilità n. _____ del _____

ISTRUTTORIA - ZONA E

Caratteristiche	P. R.	Progetto	Difformità	NOTE
Tipo edilizio	Isolata			
N. piani	3			
H. massima	10,50			
Distacchi filo strada	5			
Distacchi confini laterali	5			
Densità edilizia	1/4			
H. max accessori	2,80			
Densità edilizia accessori	1/10			
Indice fabbricabilità	mc./mq. 3			
Chiostrine	Non ammesse			
<hr/>				
Tipo edilizio	A schiera			
N. unità	5			
Superficie lotto minimo	300			
H. max	8			
N. piani	2			
Distacchi:	fronti maggiori confine lotto	6		
	filo strada	6		
Distacchi:	fronti testata	4		
	confini laterali	4		

PARERE ALTRI UFFICI

Ufficio Sanitario

.....

.....

Soprintendenza Monumenti

.....

P.
D.
L.
fu
a
e

Renov
iusis
span

I. - Parere
Tred
per
è s
com
Prog

LOTTIZZ
PROG

Ad i
com

PARERE UFFICIO TECNICO

P. R. G.

Differenze dalle previsioni di zona in quanto
l'ubicazione del fabbricato in progetto insiste
parzialmente in area che il P.R.G. destina
a strade e spartitraffico

22/10/65

Lu. B.

La Commissione Edilizia, nell'adunanza
di ieri, ha espresso il seguente parere:

Anche favorendo alle espansioni in punto il lotto pertinente
insiste parzialmente in area che il P.R.G. destina a strade e
spartitraffico.

3 NOV. 1965

IL PRESIDENTE
f.to E. Binas

Aut. 9.11.65

1. - Parere Commissione Edilizia del

Trattasi di lotto pertinente l'isolato D,
per il quale, su parere della C.E. del 19/1/66
è stata confermata la validità di lottizzazione
con determinazione del 25/1/66 n. 1138
Rispetto allo stesso risulta:

	lotto	sup. aff.	Quadrato	Indice	H max
LOTTIZZAZIONE	36	486	25%	2,73	10,50
PROGETTO	36	516	26,36	2,85	10,60 - 12
	=	+ sup 36	+ 1,36%	+ 0,12	+ 0,10 + 150

La maggiore altezza interessa soltanto un vano
comprendente al fronte principale per cui

IL PRESIDENTE

Volume di m² 30,40 Alu la quota di fondo
I. - Determinazione Sindaco del
Sostegno dai confini, Rep. Edil. e Rep. d'Isola
rispettati.

25/2/65

Januzzi

Commissione Edilizia, nell'adunanza

diurna, ha espresso il seguente parere:

Parere favorevole a condizioni che vengono presentate: all'uff. 40

II. - Parere Commissione Edilizia del ~~man~~ elaborati che prevedono l'eliminazione

del sovrappiù della parte in facciata.

Si fa presente inoltre che prima delle esecuzioni dovranno essere
eseguite le opere di urbanizzazione previste nelle convenzioni
di Edilizia.

4 MAR. 1966

dist. 22-3-66

IL PRESIDENTE

f. to E. Biton

Con nota 17/3/66 sono presentati elaborati
di variazioni come da prescrizione sopra citata
ecc. Rilevare l'importo.

24/3/66 Januzzi

IL PRESIDENTE

La nota 23/11/66 n. 25256/10/8/3 per numero

II. - Determinazione Sindaco del ~~oo~~ numero.

Reclamazione urbanistica.

1/12/66

Januzzi

La Commissione Edilizia nell'adunanza

diurna, ha espresso il seguente parere:

Parere favorevole.

IL PRESIDENTE

f. to E. Biton

14 DIC. 1966

L. 4
prog
que
del
ru
di
a
a
Pole
rige
17/6

Rilasciato
n. 50
dell'art.
Area

L'incarico 16/6/69 fu variante di progetto, consistente nel rialzamento della quota, e nel ridurre l'altezza del fabbricato da m. 10.60 accertato a m. 10.53, e nel modesto ampliamento di mq 7.18 per costruzione fabbricato basso a servizio del piano terreno da adibire a laboratorio orolo.

Totale totale intervento rispetto all'auto rigato.

17/6/69
L. F. F.

La Commissione Edilizia, nell'adunanza
di allora, ha espresso il seguente parere:
Parere favorevole

18 GIU. 1969

IL PRESIDENTE
F. lo Bedon

Rilasciata licenza in data oscura
n. 501 - _____, ai sensi
dell'art. 31 L. 17-8-1942, n. 1150.
Arezzo, 25 GIU. 1969 185
IL SINDACO

185
1966

lats

VI

Al Signor Sindaco del Comune di



AREZZO

OGGETTO: Domanda di autorizzazione per costruzione edilizia.

03228 12.2.66

Si presenta per l'approvazione, ai sensi di legge e del vigente regolamento edilizio, il progetto di

costruzione fabbricato civile abitativo

da eseguirsi in Arezzo, su terreno contraddistinto in Catasto: Sez. Valdarno

foglio n. 108 corrispondente al n. civico

di Via F. Redi (lotizzazione Fracconi di Leonardo)

Proprietario della Costruzione: Hocentini Hello-Palendoni Gina-Zedi Ada

domiciliato in Arezzo al n. 110 di Via Francesco Redi

progettista:

residente n. Arezzo al n. 15/2 di Via III. Perugina

Esecutore dei lavori:

residente in _____ al n. _____ di Via _____

Direttore dei lavori: (1)

residente in _____ al n. _____ di Via _____

Si allegano alla presente:

- a) I disegni delle opere da eseguirsi in duplice copia.
- b) La planimetria generale della zona.
- c) _____

Ripartizione dei locali:

La costruzione di cui alla presente domanda sarà costituita come segue:

Scantinato o sottosuolo
Piano terreno o rialzato
Primo piano
Secondo piano
Terzo piano
Quarto piano
Quinto piano
Sesto piano

Altezza dei piani	Quartieri n.	Vani n.	Latrine n.	Bagni n.	Negozi o magazzini	Luce (2)	Acqua (2)	Riscaldamento (2)

COMUNE DI AREZZO
RIPART. URBANISTICA
12/2-66
97.548

Totale quartieri n. 2 Vani n. 10

Note: (1) Quando non sia lo stesso progettista.
(2) Segnare sì o no.

licenziata licenza in data odierna
dell'art. 31 L. 17-8-1966
Arezzo, 12-2-1966
IL SINDACO

Imp. bollo in Moto S.M. Ord.
Autoriz. Off. Registro-Arezzo
20-1-66 n° 221/66

N.B. — Devono considerarsi stanze quei vani che siano esclusivamente o prevalentemente adibiti ad abitazione (Camere da letto, sale da pranzo, soggiorno ecc.) compresa la cucina. Non sono da considerarsi stanze i vani accessori (latrine, bagni, ripostiglio, corridoi, granai, stalle, magazzini, negozi ecc.)

ALTEZZA DELL'EDIFICIO IN RELAZIONE ALLA LARGHEZZA DELLA STRADA

Indicazione della fronte (1)	Via o spazio pubblico corrispondente		Altezza della fronte	
	Denominazione	Larghezza	Massima regolamentare	Come in progetto

CALCOLO DEI CORTILI

Indicazione del cortile	Larghezza dei singoli lati	Altezza delle pareti corrispondenti	Area delle singole pareti	Area del cortile	
				Regolamentari 1/5 A	Come in progetto

- 1) Tipo delle fosse biologiche impiegate: prefabbricate
- 2) Come si provvede allo scarico delle acque chiare e luride e delle materie nere: allacciamento alle rete urbane
- 3) Come si intende provvedere alla fornitura di acqua potabile: allacciamento alla rete urbane
- 4) Quale materiale verrà usato per lo strato coibente dell'umidità da porsi alle fondamenta appena affioranti dal terreno: carboni estratti
- 5) Tipo dei solai impiegati: prefabbricati VARESE
- 6) Materiali che verranno usati per la decorazione delle facciate: _____
- 7) Densità edilizia $\frac{\text{Superficie coperta}}{\text{superficie lotto edificabile}} = \frac{132,05}{516,5} = 0,25$
- 8) Indice fabbricabilità $\frac{\text{Volume edificio}}{\text{superficie lotto edificabile}} = \frac{1386,5}{516,5} = 2,6$

9) Quali opere in cemento armato sono previste

UFFICIO

Si dichiara che l'accluso progetto è compilato in piena conformità alle norme dei vigenti Regolamenti di Edilizia e d'Igiene, nei riguardi pure delle proprietà confinanti, e ciò ad ogni effetto anche di fronte ai terzi, e cioè con assoluto sollievo di ogni responsabilità del Comune.

Arezzo, 11/2/1966

Firma del proprietario (1)

Firma del progettista

Firma del direttore dei lavori (2)

Firma dell'esecutore dei lavori

Le eventuali comunicazioni d'ufficio dipendenti dalla presente domanda dovranno essere indirizzate a:

in Arezzo, Via Marco Perennio 15/2

NORME PER LA COMPILAZIONE E LA PRESENTAZIONE DEI DISEGNI

I disegni si devono presentare in duplice copia su carta o tela piegati nelle dimensioni di 0,20x0,30 in scala metrica nel rapporto minimo di 1:100 per l'insieme e di 1:20 per i particolari. Il Sindaco potrà peraltro richiedere i disegni di particolari costruttivi ed architettonici in scala maggiore.

I disegni debbono contenere tutte le piante dei vari piani quando non siano identiche fra loro tutte le facciate esterne nonché quelle interne quando possano essere vedute in tutto o in parte dalla pubblica via una sezione trasversale fatta secondo un piano che più particolarmente manifesti il sistema di costruzione, una planimetria generale della località nel rapporto di 1:1000 o di 1:2000, ove siano identificate le costruzioni esistenti o da eseguirsi con l'indicazione chiara dei limiti di proprietà degli spazi liberi circostanti anche se di proprietà di terzi e delle vie e piazze.

Con cifre numeriche si dovranno indicare specialmente:

- le dimensioni degli ambienti;
- le altezze libere dei singoli piani;
- la larghezza stradale;
- le altezze dei muri frontali di fabbrica o di cinta verso gli spazi scoperti sia pubblici che privati;
- le dimensioni planimetriche degli spazi pubblici e privati circostanti;
- tutti i dati che valgano a far conoscere i precisi rapporti altimetrici e planimetrici dell'edificio con le proprietà confinanti e con le livellette stradali.

Note: (1) O di chi legalmente rappresenta.

(2) Quando non sia lo stesso progettista.

NOTE D'UFFICIO



integrazione marche.
rispetto alla prima
data nota

Concessa autorizzazione con licenza n. _____ del _____

Dichiarata l'abitabilità _____

1083

[Handwritten initials]

AL SIG. SINDACO DEL COMUNE DI AREZZO

COMUNE DI AREZZO	
06303	17.3.66
108	3

Dietro richiesta della Commissione edilizia, onde poter ottenere la licenza di costruzione del progetto presentato presso gli uffici competenti in data 12/2/1966, di proprietà _____, allego alla presente domanda i nuovi elaborati (sezione-prospetto) in conformità alle varianti richieste



Sperando in un benevolo riscontro il sottoscritto porge rispettosì ossequi.

V. Marco Ferennio 15/2 Arezzo

[Handwritten signature]

Per comunicazioni:

A R E Z Z O 17/Marzo/1966



[Handwritten signature]
11
21-3

COMUNE DI AREZZO	
22.3.66	01934
RIPARTIZIONE URBANISTICA	



COMUNE DI AREZZO

Prot. gen. N. 3238 Div. VII

185/1966

LICENZA N. 479

Oggetto:

LICENZA DI COSTRUZIONE EDILIZIA

IL SINDACO

Veduta la domanda in data 12.2.66, con la quale

il Sg.

, abitante in

Arezzo, Via Francesco Redi, 110

chiede di essere autorizzato a costruire un fabbricato
ad uso di civile abitazione in Via Francesco Redi
interno, in conformità del progetto redatto dal Geom.

Veduto l'art. 6 del regio decreto Legge 22 novembre 1937 n. 2105, convertito in legge 25 aprile 1938
n. 710, contenente norme tecniche di edilizia;

Veduti gli artt. 31 e 32 della legge 17 agosto 1942 n. 1150, sull'urbanistica;

Veduti i regolamenti comunali di edilizia, d'igiene e di polizia municipale;

Sentito il parere della Commissione edilizia del Comune, espresso nella seduta

del 4 marzo 1966

Sentito il parere del Comandante del 6° Corpo dei Vigili del Fuoco;

Rilascia

LICENZA

per la costruzione di un fabbricato di civile
abitazione sul lotto 35 della lottizzazione
in Via Francesco Redi interno,
in conformità del progetto redatto dal
Geom. ... ai sensi della
richiesta del "certificato di abitabilità" e
eseguiti tutti i servizi urbanistici previsti.

La presente licenza viene rilasciata subordinatamente alla osservanza delle norme contenute nelle leggi e regolamenti sopra indicati e particolarmente alle seguenti condizioni:

1. - Il rilascio della licenza non vincola il Comune nei confronti del richiedente, in ordine a quei lavori che il Comune stesso intendesse eseguire per migliorare le condizioni igieniche, di viabilità e dei servizi ecc. delle strade e piazze del territorio comunale ed in conseguenza dei quali il richiedente in parola non potrà pretendere alcun compenso o indennità, salvo quanto possa esser disposto da leggi e regolamenti.

2. - La licenza viene rilasciata ed è da ritenersi valida sotto la specifica condizione che i disegni di progetto siano perfettamente eseguiti in scala e che le quote corrispondano a verità. In caso contrario essa è da ritenersi nulla e di nessun effetto.

3. - Qualora i lavori iniziati in base ad autorizzazione non siano condotti secondo il progetto approvato e le norme stabilite dalle vigenti disposizioni ne verrà ordinata sospensione e saranno applicate le sanzioni previste dai regolamenti comunali nonché quelle di cui al R.D.L. 22-11-1937 n. 2105.

Qualora vengano proseguiti i lavori per i quali sia stata notificata ordinanza di sospensione, il Sindaco ordina la demolizione a spese del contravventore senza pregiudizio delle sanzioni penali previste dalla legge. L'ordinanza del Sindaco ha carattere di provvedimento definitivo.

4. - I lavori dovranno essere diretti da un professionista autorizzato ai sensi della legge 24 giugno 1923 n. 1395 e del relativo regolamento, nonché ai sensi del R.D.L. 11-2-1929 n. 274, del R.D.L. 11-2-1929 n. 275 e del R.D.L. 16-11-1939 n. 2229 per le opere in conglomerato cementizio semplice ed armato.

5. - È fatto obbligo di denunciare la data dell'inizio delle opere, il nome del direttore tecnico dei lavori, allegando una dichiarazione di accettazione firmata dal medesimo, nonché il nome dell'assuntore dei lavori stessi.

6. - I titolari della licenza, il direttore dei lavori e l'assuntore dei lavori sono in solido responsabili della osservanza delle disposizioni legislative e regolamentari in materia e delle prescrizioni di cui alla presente licenza.

7. - Indipendentemente dalla dichiarazione di esecuzione o non di opere in cemento armato i titolari della presente licenza, il progettista, il direttore dei lavori e l'assuntore dei lavori si impegnano in solido, col ritiro della stessa, alla piena osservanza di tutte le norme per l'accettazione dei leganti idraulici e per l'esecuzione delle opere in conglomerato cementizio contenute nelle disposizioni di legge.

Il rilascio della presente licenza non esonera dall'obbligo di denunciare le opere in cemento armato comprese quelle per la costruzione delle travette e dei solai brevettati (anche nel sistema misto in cotto e in cemento armato) e di mantenere nel cantiere dei lavori fino alla loro ultimazione, accuratamente conservati, i calcoli statici ed i disegni dettagliati in inchiostro delle parti in costruzione, datati bollati e firmati dal progettista e controfirmati, con data di consegna della copia di questi alla Prefettura, dal direttore dei lavori e dal costruttore.

8. - La licenza viene rilasciata sotto la condizione che prima dell'inizio dei lavori vengano richiesti all'Ufficio Tecnico comunale gli allineamenti ed i livelli ai quali devono essere subordinati i lavori stessi.

9. - Con l'assegnazione degli allineamenti e dei dati altimetrici il Comune non assume alcun impegno, sia per l'esecuzione di qualsiasi lavoro di sistemazione e di rettificazione stradale, sia per la costruzione della fognatura ove questa manchi o sia deficiente, sia per la costruzione della strada stessa ove questa esista solo allo stato di tracciato, per la quale in ogni modo quando verrà eseguita, saranno applicate le disposizioni di legge e del piano regolatore.

10. - Le costruzioni lungo le strade, fuori degli abitati, quando manchino linee di fabbricazione determinate da piani regolatori o di ampliamento, ovvero da deliberazioni delle Autorità competenti, dovranno essere distanti dalla strada non meno di tre metri.

11. - Al concessionario è fatto obbligo di riparare tutti i danni alle strade comunali e loro adiacenze e pertinenze derivanti dalle opere da effettuare.

11. - Per le costruzioni di condotti di scarico per introdurre le acque piovane e luride nella fognatura stradale è fatto obbligo di presentare apposita domanda osservando le prescrizioni che verranno date nella speciale licenza e pagando preventivamente le relative indennità per sopraluoghi occorrenti e le tasse di occupazione di suolo pubblico.

I tubi di caduta delle acque piovane dovranno essere incassati nel muro fino a m. 3,50 di altezza dal piano stradale e immessi nei condotti sotterranei.

13. - I ponti di servizio non dovranno mai oltrepassare la larghezza del marciapiede ed avere tutti i requisiti necessari per garantire l'incolumità dei lavoratori e impedire la caduta dei materiali.

14. - Per quanto riguarda la pavimentazione stradale che può essere interessata all'esecuzione del lavoro e, quando a esclusivo giudizio del Comune ciò sia ritenuto necessario, per smontarla e ricostruirla, il Comune si riserva il diritto di prescrivere che i lavori vengano eseguiti da ditta da esso designata.

15. - Quando si rende necessaria l'occupazione temporanea di spazi ed aree pubbliche non può essere posto mano ai lavori prima che l'occupazione sia stata autorizzata ed effettuato il pagamento della relativa tassa e diritto al Comune.

16. - Il Comune di Arezzo si riserva il diritto di affissione sugli steconati, impalcati, ecc. senza chiedere alcuna autorizzazione in genere.

17. - È fatto obbligo di chiedere per iscritto la visita di verifica per ottenere il certificato di abitabilità non appena la costruzione sarà stata effettuata in ogni sua parte.

18. - È fatto obbligo al richiedente della licenza di pagare preventivamente le tasse edilizie in vigore per la richiesta di allineamenti, per i sopraluoghi occorrenti, ecc, nonchè di presentare denuncia all'Ufficio Imposte di Consumo ai sensi dell'art. 44 del regolamento approvato con R. D. L. 30 aprile 1936, n. 1138.

19. - Il rilascio della presente licenza non esonerà dall'obbligo di richiedere la particolare autorizzazione alle Autorità competenti per la lavorazione, l'immagazzinamento, l'impiego e la vendita di carburanti di cui al decreto ministeriale 31 luglio 1934.

20. - La licenza s'intende rilasciata senza pregiudizio degli eventuali diritti dei terzi.

21. - La presente licenza ha la validità di sei mesi dalla data di emissione.

22. - Le opere non iniziate entro questo termine, e quelle iniziate, ma rimaste sospese per oltre sei mesi, non potranno essere intraprese o riprese se non previa domanda e nuova autorizzazione.

23. - La presente licenza dovrà essere tenuta presso l'incaricato dell'esecuzione del lavoro per tutta la durata del lavoro stesso e dovrà essere esibita ad ogni richiesta del personale dipendente dell'Ufficio tecnico comunale e degli agenti di Polizia municipale.

24. - All'ingresso dei fabbricati in costruzione deve essere posto un cartello di m. 1x1 contenente l'indicazione del proprietario, del progettista, del direttore dei lavori e dell'imprenditore nonchè il numero e la data della licenza edilizia.

*nell'impegno dei signori [redacted] assanti
con atto rogito notorio Porrogi trascritto alla
Conservatoria dei Registri Demosilioni di Arezzo in
data 6-5-63 vol 2072 art. 2720.*

*Si fa obbligo ai futuri proprietari di riunirsi in consorzio
od altre forme associative al fine di provvedere una
volta eseguiti, alla manutenzione ed al mantenimento
di detti servizi per garantire la perfetta efficienza
nell'interesse dei proprietari stessi*

- 3 GIU. 1966

Arezzo,

L'INGEGNERE CAPO

IL SINDACO

SI FA OBBLIGO ai sensi dell'art. 4 R. D. L.
14. 11. 1939 n. 2229 - se la costruzione in
oggetto prevede opera in conglomerato
cementizio semplice od armato - di PRESEN-
TARE DENUNCIA ALLA PREFETTURA - prima del-
l'inizio dei lavori - ed avere ottenuto la
licenza d'uso al momento della richiesta
del certificato di abitabilità.

Presentata al Comune il 11/2/66 n. 1614
 Scade il _____

Modulo ED



N. _____



COMUNE DI AREZZO

SEZIONE TRIBUTI

DICHIARAZIONE PER L'APPLICAZIONE DELL'IMPOSTA SUGLI INCREMENTI DI VALORE DELLE AREE FABBRICABILI, AI SENSI DELLA LEGGE 5 MARZO 1963, N. 246, IN OCCASIONE DI UTILIZZAZIONE A SCOPO EDIFICATORIO

Il sottoscritto (1) _____
 (Cognome e Nome)

nato a Arezzo il 8/1/1924, residente nel Comune di Arezzo

Via _____ n. _____

DICHIARA

l'incremento di valore, all'inizio dell'utilizzazione edificatoria, della sotto descritta area fabbricabile, di sua proprietà, della superficie complessiva di mq. 510,5 che gli è pervenuta per (2) compravendita con atto in data da stipulare n. di Rep. _____ Notaio _____ dalla Ditta _____

ESTREMI DELLA RICHIESTA DELLA LICENZA DI COSTRUZIONE (3)

Richiedente _____ Via F. Redi n. 110
 Data della richiesta _____
 Caratteristiche del costruendo fabbricato:
 1) Superficie coperta mq. 132,05 2) Volumetria esterna m. 1780,5
 3) N. dei vani _____ 4) N. degli appartamenti 2
 5) Superficie abitabile mq. _____ 6) Tipo di costruzione lofting

DESCRIZIONE CATASTALE DELL'AREA (4)

COMUNE o Sezione Censuaria	Foglio	Numero di partita	MAPPALE		SUPERFICIE			REDDITO dominicale	QUALITA' e CLASSE	DESTINAZIONE prevista dal piano regolatore
			Princ.	Sub.	ha.	are	ca.			
<u>Arezzo Valdarno</u>	<u>100</u>	<u>/</u>	<u>140/2ata</u>		<u>5/6</u>					

Ditta iscritta in catasto _____ partita n. 1520

Ditta proprietaria _____

EVENTUALI AVENTI DIRITTO SULL'AREA (5)

di enfiteusi _____
 di superficie _____
 di usufrutto o d'uso _____

EVENTUALI SERVITU' E ALTRI ONERI REALI GRAVANTI SULL'AREA

(1) Se trattasi di società indicarne la denominazione e la sede.
 (2) Precisare se per compravendita, cessione di quote, permuta, donazione, successione.
 (3) Allegare eventualmente copia della richiesta.
 (4) Allegare eventualmente certificato catastale.
 (5) Indicare cognome e nome degli aventi diritto e la durata del medesimo.

LA PRESENTE DICHIARAZIONE DEVE ESSERE PRESENTATA IN DUPLI CE COPIA DI CUI UNA ALLEGATA ALLA RICHIESTA AL COMUNE DELLA LICENZA DI COSTRUZIONE

CALCOLO DELL'INCREMENTO DI VALORE IMPONIBILE

I) Valore dell'area minima necessaria richiesta per il costruendo edificio.	L. _____
II) Valore dell'area accessoria al costruendo edificio.	L. _____
A - VALORE DI MERCATO DELL'AREA AL MOMENTO DI INIZIO DELLA SUA UTILIZZAZIONE EDIFICATORIA (I+II).	L. <u>960'000</u>
a) detrazioni di cui all'art. 28 della Legge 5 marzo 1963, n. 246 (1)	L. _____
_____	L. _____
_____	L. _____
B - EFFETTIVO VALORE ATTUALE (A-a)	L. <u>960'000</u>
C - VALORE INIZIALE ALLA DATA DEL _____ CALCOLATO SULLA BASE (2):	L. _____
<input type="checkbox"/> del reddito dominicale, ove si tratti di terreno esistente nel proprio patrimonio da dati anteriori al 1-1-1953 e censito in Catasto Terreni al 1-1-1961 (3)	L. <u>960'000</u>
<input type="checkbox"/> del valore di mercato alla data di riferimento iniziale.	L. _____
<input type="checkbox"/> del precedente valore accertato in occasione dell'ultima applicazione della stessa imposta, sulla base dell'atto di alienazione in data _____ Rep. n. _____ Notaio _____	L. _____
registrato a _____ il _____ n. _____	L. _____
D - FATTORI INCREMENTATIVI DEL VALORE INIZIALE (4)	L. _____
1. Spese sostenute in conseguenza dell'acquisto dell'area (5)	L. <u>75'000</u>
_____	L. _____
2. Valore delle piantagioni realizzabile indipendentemente dal terreno	L. _____
3. Interessi legali calcolati sul valore venale iniziale in ragione d'anno	L. _____
4. Altre spese incrementative del valore dell'area (5)	L. _____
_____	L. _____
_____	L. _____
(D) TOTALE	L. <u>75'000</u>
E - EFFETTIVO VALORE DI BASE (C+D).	L. <u>1'035'000</u>
F - INCREMENTO DI VALORE IMPONIBILE (B-E).	L. <u>-75'000</u>

FIRMA DEL DICHIARANTE

Fatto a Arrezzo il 11-2/66

[Redacted Signature Area]

(1) Indicare la causa e la data cui si riferiscono.

(2) Indicare con una crocetta l'ipotesi ricorrente.

(3) (Reddito Dominicale) x (coefficienti Legge 1954, n. 1044) x (coefficiente unico) x 9.

(4) Sono ammessi solo quando si riferiscono a fatti avvenuti nel periodo per il quale è calcolata l'imposta.

(5) Indicare quali e l'anno in cui sono avvenute.

LIQUIDAZIONE DELL'IMPOSTA


EFFETTIVO VALORE DI BASE	(E)	L. _____
INCREMENTO DI VALORE VERIFICATOSI:		
a) prima del 5 aprile 1963		L. _____
b) dopo il 5 aprile 1963		L. _____
PARI AD UN INCREMENTO TOTALE DI	(F)	L. _____
NUMERO DEGLI ANNI INTERI COMPRESI NEL PERIODO PER IL QUALE SI CALCOLA L'INCREMENTO DI VALORE		N. _____

Parti di incremento di valore (art. 21)	Aliquote	Imposta	ANNOTAZIONI
L. _____	8% (1)	L. _____	
L. _____	15%	L. _____	
L. _____	20%	L. _____	
L. _____	25%	L. _____	
L. _____	30%	L. _____	
L. _____	40%	L. _____	
L. _____	50%	L. _____	
L. _____ (2)	Totale dell'imposta	L. _____	
DETRAZIONI EVENTUALI			
a) Riduzione del 15% (3)		L. _____	
IMPOSTA NETTA DOVUTA		L. _____	

Allegata ricevuta del versamento al Tesoriere Comunale di L. _____ pari a (4) _____

FIRMA DEL DICHIARANTE

Fatto a Azzio il 11/2/1966



ELENCAZIONE E DESCRIZIONE DEGLI EVENTUALI ALLEGATI	
1.	_____
2.	_____
3.	_____
4.	_____

(1) L'aliquota dell'8% si applica per gli incrementi di valore verificatisi fino al 5 aprile 1963, data di entrata in vigore della Legge 5 marzo 1963, N. 246.
 (2) Il totale deve corrispondere alla lettera F.
 (3) Tale riduzione è concessa ai contribuenti che paghino in un'unica soluzione il totale dell'imposta dovuta (5° comma dell'art. 21 della Legge N. 246).
 (4) Indicare se importo totale oppure 1/24 dell'imposta dovuta.

PARTE RISERVATA ALL'UFFICIO

VALORE DI BASE		
Dichiarato	Accertato	Definito
L.	L.	L.
VALORE DELL'AREA AL MOMENTO DELL'EDIFICAZIONE		
Dichiarato	Accertato	Definito
L.	L.	L.
INCREMENTO DI VALORE		
Dichiarato	Accertato	Definito
L.	L.	L.
L.	L.	L.
L.	L.	L.
L.	L.	L.
L.	L.	L.
L.	L.	L.
L.	L.	L.
L.	L.	L.

Accertamento notificato il
Valore imponibile L.
Imposta L.
Decis. della Comm. di 1° Ist. del
Valore imponibile L.
Imposta L.
Decisione della G.P.A. del
Valore imponibile L.
Imposta L.
Decis. della Comm. Centrale del

ANNOTAZIONI DELL'UFFICIO
<div style="border: 1px solid black; width: 100%; height: 100%;"></div>

LIQUIDAZIONE DEFINITIVA DELL'IMPOSTA		
Effettivo valore di base definito		L.
Incremento di valore verificatosi:		
a) prima del 5-4-1963	L.	
b) dopo il 5-4-1963	L.	
pari ad un incremento totale di		L.
Numero degli anni interi compresi nel periodo per il quale si calcola l'incremento di valore.		N.
Parti di incremento di valore	Aliquote	Imposta
L.	8%	L.
L.	15%	L.
L.	20%	L.
L.	25%	L.
L.	30%	L.
L.	40%	L.
L.	50%	L.
L.	Totale dell'Imposta	L.
Detrazioni eventuali		
a) riduzione del 15 %		L.
IMPOSTA NETTA		
L.		
EVENTUALI ISCRIZIONI A RUOLO		
Per mancato pagamento		
Ruolo n. del		Imposta L.
Per conguaglio		
Ruolo n. del		Imposta L.

DIREZIONE DEI SERVIZI TECNICI
Con atto n. di P. G. del
notificato il, è stata concessa la licenza di costruzione di cui alla presente dichiarazione.
Progettista
Direttore dei Lavori
Esecutore dei Lavori
Caratteristiche del fabbricato: 1) Volumetria esterna mc.
2) Superficie coperta mq. 3) n. dei vani
4) Superficie abitabile mq. 5) n. degli appartamenti
6) Tipo di costruzione
IL CAPO SEZIONE URBANISTICA
< _____
Visto: L'INGEGNERE CAPO
.....
il



COMUNE DI AREZZO

RIPARTIZIONE URBANISTICA

Prot. N. 3238

Li 6-6-66

196

Sig.

Via Reol

c p. c. All'Ufficio Tributi del Comune **SEDE**

Comunico che è stato approvato il progetto di costruzione edilizia di cui alla richiesta della S. V. in data 12-2-66, cui era allegata la prescritta dichiarazione per l'applicazione dell'imposta sugli incrementi di valore delle aree fabbricabili.

Invito pertanto la S. V. a ritirare, presso questo Ufficio Tecnico, la relativa licenza edilizia ed a versare, nella Tesoreria Comunale, entro novanta giorni da quello della notifica del presente avviso, $\frac{1}{24}$ dell'imposta dovuta, tenendo presente che gli altri $\frac{23}{24}$ dovranno essere versati, nella stessa Tesoreria Comunale, in ventitrè rate uguali, scadenti alla fine di ciascun bimestre solare successivo a quello in cui deve essere effettuato il primo versamento.

Un esemplare delle rispettive quietanze dovrà essere presentato, di volta in volta, all'Ufficio Tributi del Comune, al fine di comprovare il regolare e tempestivo assolvimento degli obblighi predetti.

È fatta riserva di eventuale rettifica della dichiarazione anzidetta, ai sensi dell'art. 17 della legge 5 marzo 1963, n. 246.

IL SINDACO

REFERTO DI NOTIFICA

La presente comunicazione è stata notificata, oggi
millesimocentessesta....., al Signor.....
mediante consegna di un originale in mani di.....

IL RICEVENTE

IL MESSO NOTIFICATORE

1614
DENUNCIA N. ~~479~~ 22.2.66

3.6.66

RILASCIATA LICENZA N. IN DATA

Caratteristiche del Fabbricato

- 1) Nuova costruzione
- 2) Ampliamento in superficie
- 3) Sopraelevazione
- 4) Annessi

22551
Tipo di costruzione

- 1) Colonico
- 2) Civile abitazione
- 3) Industriale o Artigianale

Volume mc.

Superficie coperta mq.

Vani

Quartieri

IL CAPO SEZIONE URBANISTICA

465



COMUNE DI AREZZO

RIPARTIZIONE URBANISTICA

Prot. 3238
10-8-3

185/66

Arezzo, 22 marzo 1966

OGGETTO : Richiesta di autorizzazione edilizia per la costruzione di un fabbricato di abitazione in Via F. Redi.

AL SIG.ri.

Via F. Redi 110

A R E Z Z O

In relazione alla domanda avanzata in data 12/2/1966 dalle SS.LL.

al fine di ottenere l'autorizzazione a costruire un fabbricato di abitazione in Arezzo, Via F. Redi,

in conformità al parere espresso dalla Commissione Edilizia in data 4/3/1966

comunico che per poter giungere alla definizione della pratica è necessario vengano presentati nuovi elaborati dai quali risulti l'eliminazione del sopralzo della parte in facciata.

Si resta, quindi, in attesa del progetto redatto conformemente a quanto sopra.

IL SINDACO

RC/dl

Notificato a...

questo di

5-4-1966

mediante consegna nelle mani di

Medesimo



IL MESSO COMUNALE

Handwritten signature of the Municipal Messenger.



ISTITUTO CENTRALE DI STATISTICA

SCHEDA DI RILEVAZIONE DELL'ATTIVITA' EDILIZIA
OPERE PROGETTATE

Comune	N° distintivo da apporre con il timbro
Provincia	

Riservato ISTAT	
1	

Mese e anno di rilevazione

LICENZA DI COSTRUZIONE richiesta da Nocentini Nello il 12.2.1960
(giorno, mese, anno)
per lavori da eseguire in Oruzzo Via Rest. 110
(via, piazza, ecc.)

NOTIZIE GENERALI SULL'OPERA

<p>a) DESTINAZIONE</p> <p>1 <input checked="" type="checkbox"/> Residenziale Attività economica</p> <p>2 <input type="checkbox"/> (specificare: ufficio, banca, albergo, ecc.) Altra attività</p> <p>3 <input type="checkbox"/> (specificare: caserma, scuola, ospedale, ecc.)</p>	<p>b) NATURA</p> <p>1 <input checked="" type="checkbox"/> Nuova costruzione o ricostruz.</p> <p>2 <input type="checkbox"/> Ampliamento per ricavare intere abitazioni</p> <p>3 <input type="checkbox"/> Ampliamento per ricavare singoli vani</p>	<p>c) TIPO</p> <p>1 <input type="checkbox"/> Popolare</p> <p>2 <input checked="" type="checkbox"/> Medio</p> <p>3 <input type="checkbox"/> Superiore al medio</p> <p>4 <input type="checkbox"/> Rurale</p>	<p>d) STRUTTURA</p> <p>In sito prefabbricata</p> <p>1 <input checked="" type="checkbox"/> Pietra e mattoni <input type="checkbox"/> 5 Acciaio</p> <p>2 <input type="checkbox"/> Cemento armato <input type="checkbox"/> 6 Cemento armato</p> <p>3 <input type="checkbox"/> Acciaio <input type="checkbox"/> 7 Legno</p> <p>4 <input type="checkbox"/> Mista</p>	<p>e) DIMENSIONI</p> <p>Superficie coperta m² <u>132</u></p> <p>Volume v/p m³ <u>1386</u></p> <p>Piani fuori terra n. <u>3</u> compreso il seminterrato</p>
<p>f) PROPRIETA'</p> <p>1 <input checked="" type="checkbox"/> Privati e Società</p> <p>2 <input type="checkbox"/> Cooperative edilizie</p> <p>3 <input type="checkbox"/> Altri (Amm.ni statali, regioni, prov., comuni, Enti previdenza, Banche, IACP, INCIS, ecc.) (specificare la denominazione dell'Ente)</p>		<p>g) FINANZIAMENTO</p> <p>1 <input checked="" type="checkbox"/> Privato</p> <p>2 <input type="checkbox"/> A carico totale o parziale dello Stato</p> <p>3 <input type="checkbox"/> A carico totale o parziale degli Enti Locali</p>		<p>h) IMPIANTI CENTRALI</p> <p>1 Riscaldamento si <input checked="" type="checkbox"/> no <input type="checkbox"/></p> <p>2 Condizionamento si <input type="checkbox"/> no <input checked="" type="checkbox"/></p> <p>3 Ascensore si <input type="checkbox"/> no <input checked="" type="checkbox"/></p>

CONSISTENZA DELL'OPERA

PIANI	ABITAZIONI											LOCALI PER ALTRO USO					TOTALE GENERALE Vani e Locali					
	Composte di stanze										Totale abitazioni	Vani di abitazione			Vani per servizi e accessori comuni	Uffici		Negoz.	Auto-rinneso	Altri	Totale	
	1	2	3	4	5	6	7	8	9	10 e oltre abita. stanze		Stanze	Accessori	Totale								17
0	1	2	3	4	5	6	7	8	9	10	11	12	13	14	15=13+14	16	17	18	19	20	21=17,18,19,20	22=15+16+21
Continati e seminterrati																						
Piano terra																						
Altri piani I, II					2							2	10	2	12							12
Totale					2							2	10	2	12							14

Licenza di costruzione n° rilasciata il (giorno, mese, anno)

Dallo

Firma del compilatore Ferruccio Stello

Arezzo li 9/5/69

1042

17

11313	10.5.69
CAL. 10	8 FAS

e p. c.

AL SIG.
SINDACO
DEL COMUNE DI AREZZO
A R E Z Z O




O G G E T T O : Direzione
lavori

IL sottoscritto _____, comunica alla S.V. di essere disposto ad assumere la direzione dei lavori del fabbricato sito in Via Redi di proprietà Nocentini ecc. solo per quanto riguarda i lavori che dovranno essere effettuati per la ultimazione del fabbricato in oggetto e cioè tutti i lavori di rifinitura. Il medesimo dichiara altresì di non assumersi nessuna responsabilità ne civile ne penale per quanto riguarda tutto ciò che è stato fatto durante la direzione del Geom. Strillozzi Giuseppe; poiché secondo il parere del sottoscritto non sono da ritenersi costruite a regola d'arte e perciò non accettabili le seguenti strutture:

- Trave con putrelle in ferro al P.T.
- Porzione di terrazze nel prospetto del fabbricato
- Muro per sostegno vano scale

In fede



COMUNE DI AREZZO
12.5.69 02039
RICARICAZIONE URGANTISSIMA



COMUNE DI AREZZO

RIPARTIZIONE URBANISTICA

Prot. 3238
10-8-3

185/66

Arezzo, 22 marzo 1966

OGGETTO: Richiesta di autorizzazione edilizia per la costruzione di un fabbricato di abitazione in Via F. Redi.

AL SIG. ri

Via F. Redi 110

AREZZO

In relazione alla domanda avanzata in data 12/2/1966 dalle SS.II.
al fine di ottenere l'autorizzazione a costruire un fabbricato di abitazione in A-
rezzo, Via F. Redi,
~~comunicare che~~ in conformità al parere espresso dalla Commissione Edilizia in data 4/3/1966
~~non potesse essere concessa l'autorizzazione stessa perché~~ comunico che per poter giungere
alla definizione della pratica è necessario vengano presentati nuovi
elaborati dai quali risulti l'eliminazione del sopralzo della parte
in facciata.

Si resta, quindi, in attesa del progetto redatto conformemente a quanto sopra.

IL SINDACO

RC/al

Notificato a

questo di

mediante consegna nelle mani di

IL MESSO COMUNALE



COMUNE DI AREZZO

RIPARTIZIONE - URBANISTICA

N. 3238 185/66
10.8.3

Arezzo, 22.3.55

OGGETTO: Richiesta di autorizzazione edilizia per la costruzione di un fabbricato di abitazione

Arezzo

In relazione alla domanda avanzata in data 18.2.55

del 5.5.55 al fine di ottenere l'autorizzazione a costruire un fabbricato di abitazione in Domo
Via F. Rook

comunico che, in conformita' al parere espresso dalla Commissione Edilizia in data 4.3.55 non puo' essere concessa

~~l'autorizzazione stessa perche'~~ comunicato che per poter
piu' bene alle definizioni della pratica e memorie
tempore presentate non elaborate dai periti e nella
l'elaborazione del progetto delle parti
in fasciata

di cui, per noi, in attesa del progetto ~~redatto~~ redatto
confermeremo a quanto sopra specificato -
IL SINDACO

Notificato a _____
questo di _____ mediante consegna nelle
mani di _____

IL MESSO COMUNALE



ALLEGATO

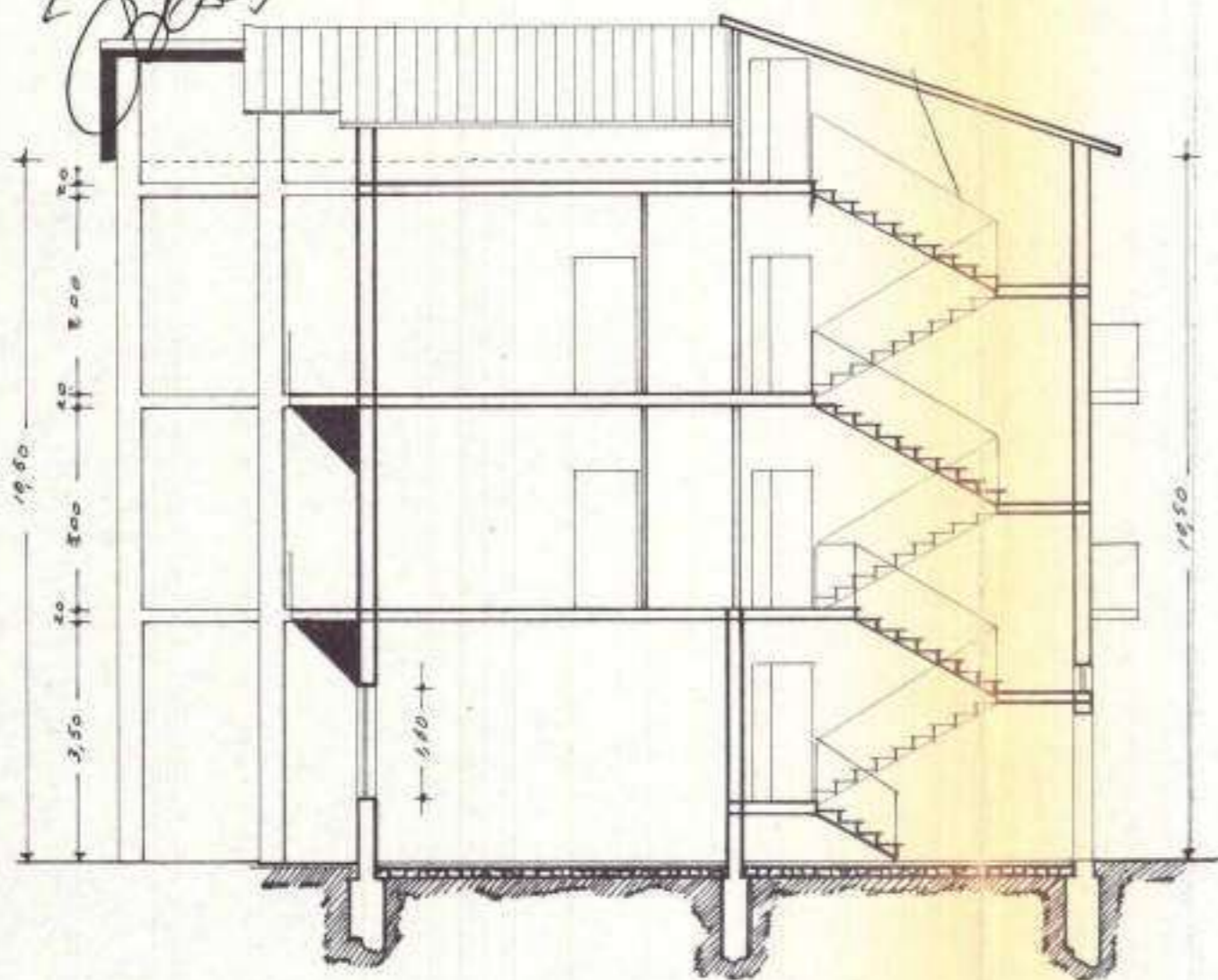
PROGETTO Sigg. RI

LOTTIZZAZIONE: FRACASSI DI LEONARDO LOTTO N° 35

COMUNE DI AREZZO
N° 222.86 01321
RIPARTIZIONE URBANISTICA

MODIFICA PROSPETTO

Rilasciata licenza in data odierna
n. 479 al sensi
dell'art. 31 L. 17-8-1944, n. 1157
Arezzo, - 3 GIUGNO 1966



SEZIONE A-B



PROSPETTO PRINCIPALE



PROSPETTO LATO -C-

SI FA OBBLIGO ai sensi dell'art. 4 R. D. L.
16. 11. 1939 n. 2229 - se la costruzione in
oggetto prevede opere in conglomerato
cementizio semplice od armato - di PRESEN-
TARE DENUNCIA ALLA PREFETTURA - prima del-
l'inizio dei lavori - ed avere ottenuto la
licenza d'uso al momento della richiesta
del certificato di abitabilità.

SI FA OBBLIGO ai sensi dell'art. 4 R. D. L. 14. 11. 1939 n. 2229 - se la costruzione in oggetto prevede opere in conglomerato cementizio semplice od armato - di PRESENTARE DENUNCIA ALLA PREFETTURA - prima dell'inizio dei lavori - ed avere ottenuto la licenza d'uso al momento della richiesta del certificato di abitabilità.

Rilasciata licenza in data edirina
 n. 479
 dell' art. 31 L. 17-8-1945
 Arezzo 3-6-10-1966
 IL SINDACO

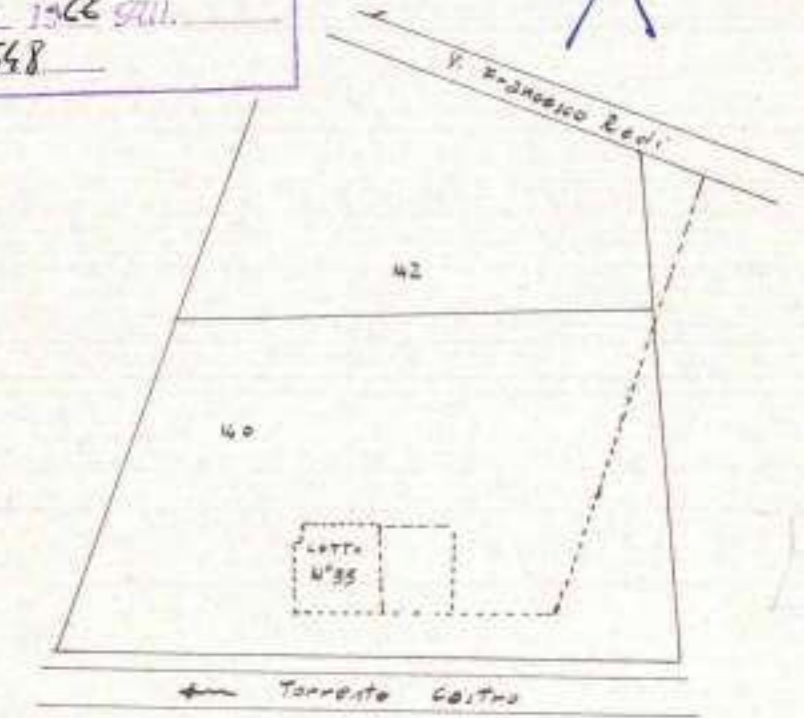
[Signature]

PROGETTO
 PER LA COSTRUZIONE DI UN FABBRICATO DI CIVILE ABITAZIONE DA ERIGERSI IN AREZZO VIA F. REDI
 - LOTTAZIONE FRACASSI DOT. LEONARDO LOTTO N° 35
 PROPRIETARI SIG. GI. POLENDONI GI. MA. NOCENTINI NELLO - ZADI ADA
 SCALA 1:100
 12 FEB. 1966

COMUNE DI AREZZO
 RIPART. URBANISTICA
 N. 132 SUU.
 N. 548

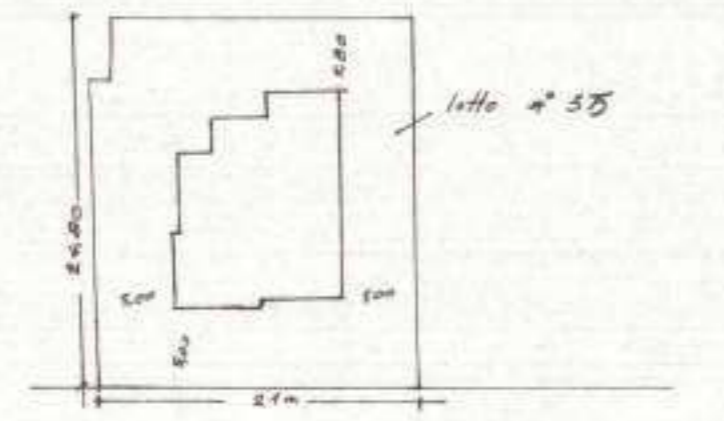
GIUSEPPE STRILOZZI
 ALBO GEOMETRI AREZZO
 N. 248

[Signature]

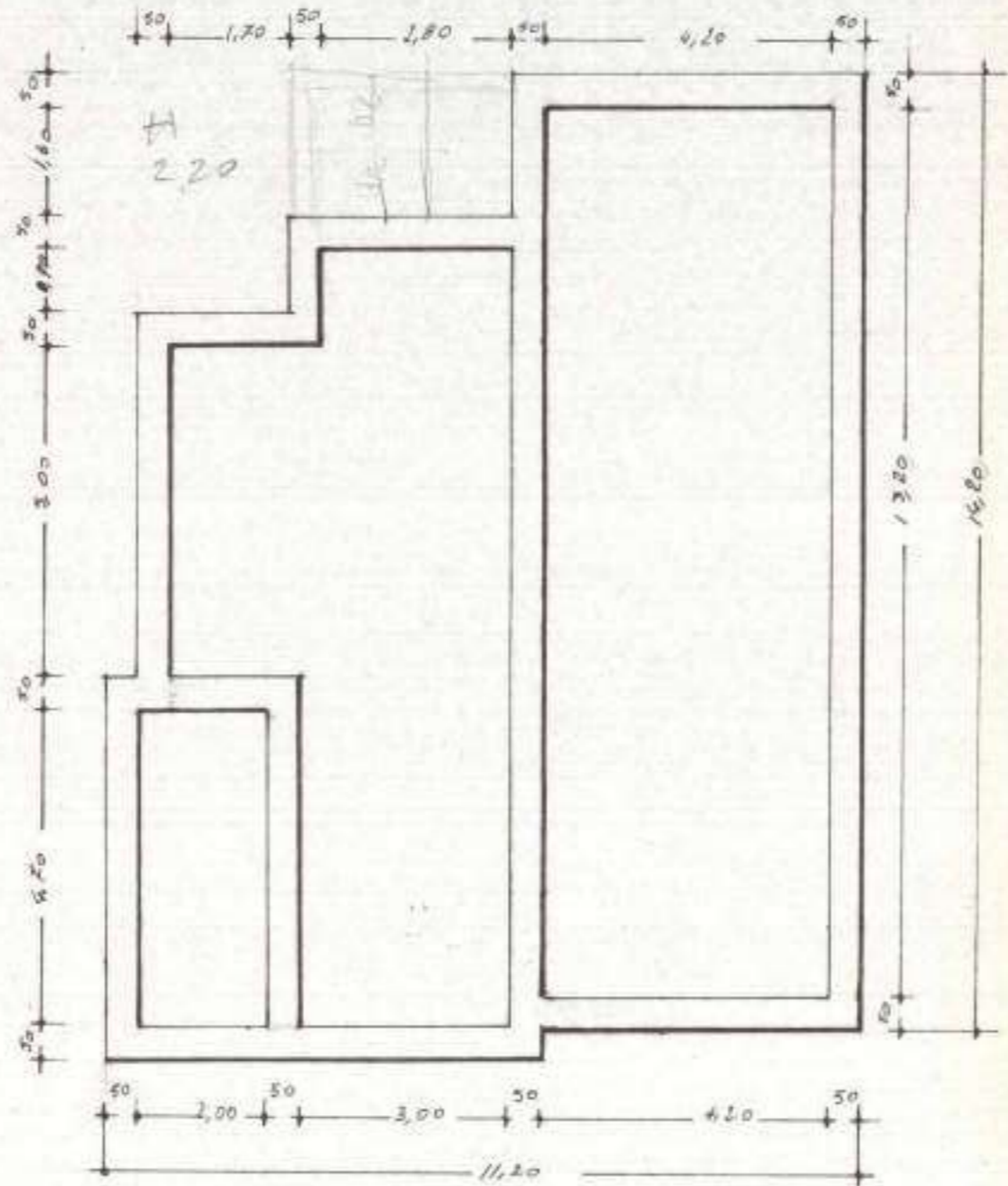


F. 108 Valdarno
 1:2000

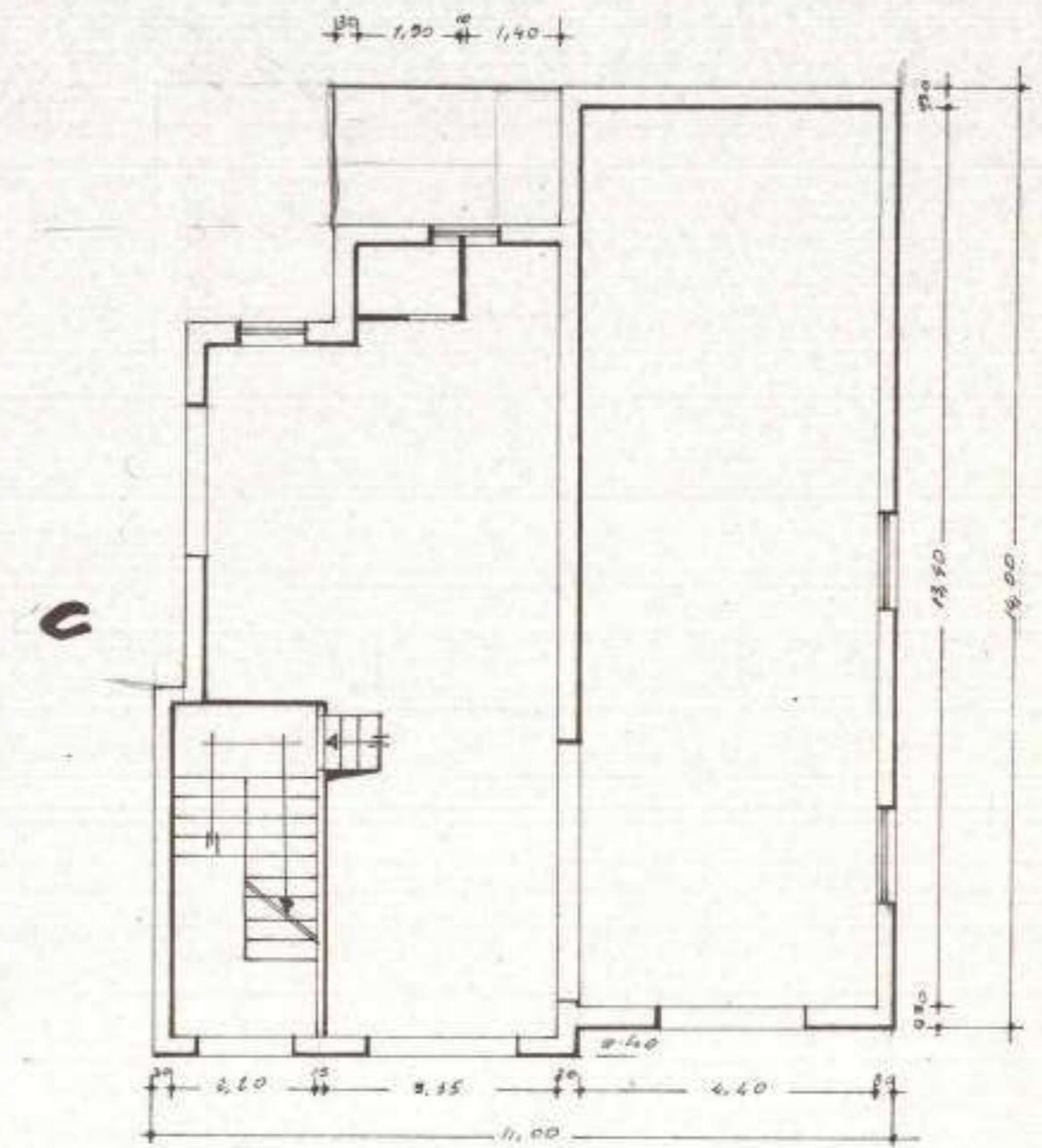
PLANIMETRIA
 SCALA 1:500



torrente castro



PIANTA FONDAZIONI

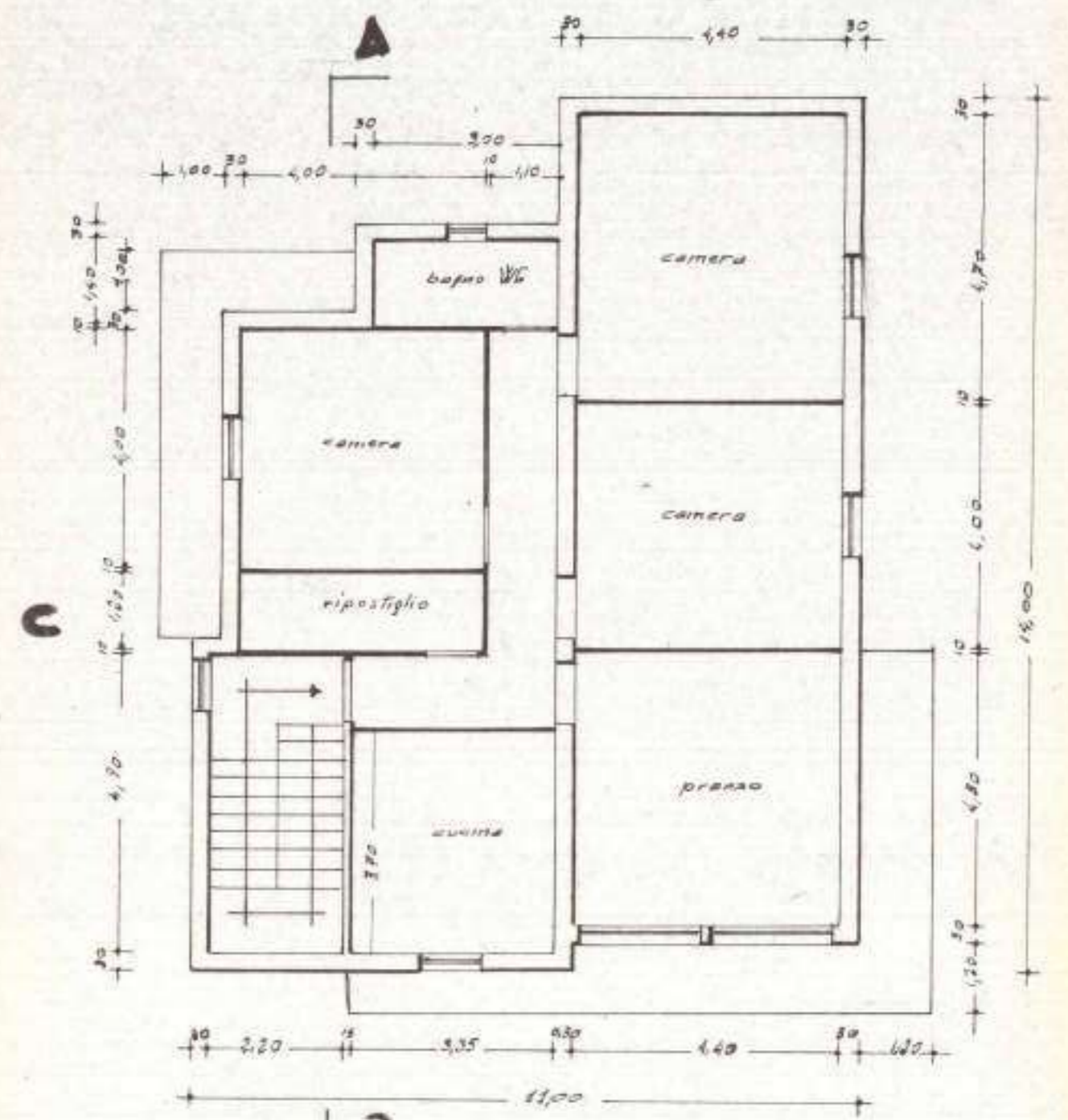


PIANTA PIANO TERRENO

$$11.20 \times 16.60 = (4.40 \times 2.10 + 6.00 \times 2.65 + 0.80 \times 2.65 + 5.40 \times 0.45) = 11.33 \times 16.60$$

$$3.95 \times 5.50 = 21.72 \times 1.10$$

1115.09
 30.100
 1145.19



PIANTA PIANO TIPO

$$I = \frac{1145.19}{516} = 2.22$$

$$D = \frac{136.03}{516} = 26.36\%$$

H 10.60
 12.00

COMUNE DI AREZZO

UFFICIO URBANISTICA

Prot. n. 25817/10/8/3

Pratica n. 1440

Proprietà

Ubicazione

Progettista

Volume edificio

Data presentazione domanda

16/10/65

Data esame Commissione Edilizia

Data determinazione Sindaco

Licenza edilizia n. _____ del _____

Abilità n. _____ del _____

ISTRUTTORIA - ZONA E

Caratteristiche	P. R.	Progetto	Difformità	NOTE
Tipo edilizio	Isolata			
N. piani	3			
H. massima	10,50			
Distacchi filo strada	5			
Distacchi confini laterali	5			
Densità edilizia	1/4			
H. max accessori	2,80			
Densità edilizia accessori	1/10			
Indice fabbricabilità	mc./mq. 3			
Chiostrine	Non ammesse			
<hr/>				
Tipo edilizio	A schiera			
N. unità	5			
Superficie lotto minimo	300			
H. max	8			
N. piani	2			
Distacchi:	fronti maggiori confine lotto	6		
	filo strada	6		
Distacchi:	fronti testata	4		
	confini laterali	4		

PARERE ALTRI UFFICI

Ufficio Sanitario

.....

.....

Soprintendenza Monumenti

.....

P.
D.
L.
fu
a
e

Renov
iusis
span

I. - Parere
Tred
per
è s
com
Prog

LOTTIZZ
PROG

Com
com

PARERE UFFICIO TECNICO

P. R. G.

Differenze dalle previsioni di zona in quanto
l'ubicazione del fabbricato in progetto insiste
parzialmente in area che il P.R.G. destina
a strade e spartitraffico

22/10/65

[Signature]

La Commissione Edilizia, nell'adunanza
di ieri, ha espresso il seguente parere:

Anche favorendo alle espansioni in punto il lotto pertinente
insiste parzialmente in area che il P.R.G. destina a strade e
spartitraffico.

3 NOV. 1965

IL PRESIDENTE
[Signature]

[Signature] 9.11.65

1. - Parere Commissione Edilizia del

Traffasi di lotto pertinente l'isolato D,
per il quale, su parere della C.E. del 19/1/66
è stata confermata la validità di lottizzazione
con determinazione del 25/1/66 n. 1138
Rispetto allo stesso risulta:

	lotto	sup. aff.	Quadrato	Indice	H max
LOTTIZZAZIONE	36	486	25%	2,73	10,50
PROGETTO	36	516	26,36	2,85	10,60 - 12
	=	+ sup 36	+ 1,36%	+ 0,12	+ 0,10 + 150

La maggiore altezza interessa soltanto un vano
comprendente al fronte principale per cui

IL PRESIDENTE

Volume di m² 30,40 Alu la quota di fondo
I. - Determinazione Sindaco del
Sostegno dai confini, Rep. Edil. e Rep. d'Isola
rispettati.

25/2/65

Januzzi

Commissione Edilizia, nell'adunanza

diurna, ha espresso il seguente parere:

Parere favorevole a condizioni che vengono presentate all'ufficio

II. - Parere Commissione Edilizia del ~~comuni~~ elaborati che prevedono l'eliminazione

del sovrappiù della parte in facciata.

Si fa presente inoltre che prima delle esecuzioni dovranno essere
eseguite le opere di urbanizzazione previste nelle convenzioni
di Edilizia.

4 MAR. 1966

del. 22-3-66

IL PRESIDENTE

f. to E. Biton

Con nota 17/3/66 sono presentati elaborati
di variazioni come da prescrizione sopra citata.
Rilevare le variazioni.

24/3/66 Januzzi

IL PRESIDENTE

La nota 23/11/66 n. 25256/10/8/3 per numero

II. - Determinazione Sindaco del ~~comuni~~

Reclamazione urbanistica.

1/12/66

Januzzi

La Commissione Edilizia nell'adunanza

diurna, ha espresso il seguente parere:

Parere favorevole.

IL PRESIDENTE

f. to E. Biton

14 DIC. 1966

L. 4
prog
que
del
ru
di
a
a
Tol
rige
17/6

Rilasciato
n. 50
dell'art.
Area

L'incarico 16/6/69 fu variante di
progetto, consistente nel rialzamento della
quota, e nel ridurre l'altezza
del fabbricato da m. 10.60 accertato a
m. 10.53, e nel modesto ampliamento
di mq. 7.18 per costruzione gabletto basso
a sinistra del piano terreno da adibire
a laboratorio orolo.

Totale totale intervento rispetto all'auto
risorto.

17/6/69
L. F. F.

La Commissione Edilizia, nell'adunanza
di allora, ha espresso il seguente parere:
Parere favorevole

18 GIU. 1969

IL PRESIDENTE
F. lo Bedon

Rilasciata licenza in data oscura
n. 501 - _____, ai sensi
dell'art. 31 L. 17-8-1942, n. 1150.
Arezzo, 25 GIU. 1969 185
IL SINDACO

1645



10.80

VI

COMUNE DI AREZZO		
25256	23.11.66	
SCAT. 10	CL. 8	PAS. 2

Al Sig. Sindaco del Comune di Arezzo

Il sottoscritto [redacted] fa
 rispettare domanda alla S.V. Ulpina, affinché
 gli venga rilasciato il rinnovo delle proprie licenze
 edilizie per la "costruzione di una fabbrica di
 civile abitazione da esperti in Via Francesco
 Redi interno"

Il sottoscritto dichiara di non aver potuto dare
 inizio ai lavori per mancanza di mezzi.

ESTREMI: prot. gen. N°3238 Licenza N°479

domanda in data: 12-2-1966

Nominativi: Nocentini Hello - Polendoni Gina - Zedi Ade.

parere favorevole: 4-3-1966

ratificata in data 3-6-1966

Sperando in un benevolo riscontro il
 sottoscritto porge rispettori onepini.

Abcentini dello
 Rilasciata licenza in data odierna
 n. 1113, ai sensi
 dell' art. 31 L. 17-8-1942 n. 1150.
 Arezzo, 21 DIC, 1966
 IL SINDACO

Arezzo 24/11/1966

Handwritten notes and signatures in blue ink, including a large checkmark and the date 29-11-66.

Handwritten signature in black ink.

COMUNE DI AREZZO
 23.11.66 64432
 RIPARTIZIONE URBANISTICA



COMUNE DI AREZZO

Prot. gen. N. 25256 Div. VI

1645
1966

LICENZA N. 1113

Oggetto: _____

LICENZA DI COSTRUZIONE EDILIZIA

IL SINDACO

Veduta la domanda in data 23. 11. 66, con la quale

il s.
u

_____ , abitante in

Arezzo, Via F. Redi, 110

chiede il rinnovo della licenza di costruzione edili-
zia del 3-6-1965 n. 479;

Veduto l'art. 6 del regio decreto Legge 22 novembre 1937 n. 2105, convertito in legge 25 aprile 1938 n. 710, contenente norme tecniche di edilizia;

Veduti gli artt. 31 e 32 della legge 17 agosto 1942 n. 1150, sull'urbanistica;

Veduti i regolamenti comunali di edilizia, d'igiene e di polizia municipale;

Sentito il parere della Commissione edilizia del Comune, espresso nella seduta

del 14 dicembre 1966

Sentito il parere del Comandante del 6° Corpo dei Vigili del Fuoco;

Rilascia

LICENZA

a e sig.

per la costruzione di un fabbricato ad uso
di civile abitazione su lotto 35 della lotteriz-
zazione 'in Via Francesco Redi'
interna, in conformità del progetto redatto
dal 'perito' prima
della richiesta del certificato di abitabilità, e
siano eseguiti tutti i servizi urbanistici.

La presente licenza viene rilasciata subordinatamente alla osservanza delle norme contenute nelle leggi e regolamenti sopra indicati e particolarmente alle seguenti condizioni:

1. - Il rilascio della licenza non vincola il Comune nei confronti del richiedente, in ordine a quei lavori che il Comune stesso intendesse eseguire per migliorare le condizioni igieniche, di viabilità e dei servizi ecc. delle strade e piazze del territorio comunale ed in conseguenza dei quali il richiedente in parola non potrà pretendere alcun compenso o indennità, salvo quanto possa esser disposto da leggi e regolamenti.

2. - La licenza viene rilasciata ed è da ritenersi valida sotto la specifica condizione che i disegni di progetto siano perfettamente eseguiti in scala e che le quote corrispondano a verità. In caso contrario essa è da ritenersi nulla e di nessun effetto.

3. - Qualora i lavori iniziati in base ad autorizzazione non siano condotti secondo il progetto approvato e le norme stabilite dalle vigenti disposizioni ne verrà ordinata sospensione e saranno applicate le sanzioni previste dai regolamenti comunali nonché quelle di cui al R.D.L. 22-11-1937 n. 2105.

Qualora vengano proseguiti i lavori per i quali sia stata notificata ordinanza di sospensione, il Sindaco ordina la demolizione a spese del contravventore senza pregiudizio delle sanzioni penali previste dalla legge. L'ordinanza del Sindaco ha carattere di provvedimento definitivo.

4. - I lavori dovranno essere diretti da un professionista autorizzato ai sensi della legge 24 giugno 1923 n.1395 e del relativo regolamento, nonché ai sensi del R.D.L.11-2-1929 n.274, del R.D.L.11-2-1929 n.275 e del R.D.L.11-6-1939 n.2229 per le opere in conglomerato cementizio semplice ed armato.

5. - È fatto obbligo di denunciare la data dell'inizio delle opere, il nome del direttore tecnico dei lavori, allegando una dichiarazione di accettazione firmata dal medesimo, nonché il nome dell'assuntore dei lavori stessi.

6. - I titolari della licenza, il direttore dei lavori e l'assuntore dei lavori sono in solido responsabili della osservanza delle disposizioni legislative e regolamentari in materia e delle prescrizioni di cui alla presente licenza.

7. - Indipendentemente dalla dichiarazione di esecuzione o non di opere in cemento armato i titolari della presente licenza, il progettista, il direttore dei lavori e l'assuntore dei lavori si impegnano in solido, col ritiro della stessa, alla piena osservanza di tutte le norme per l'accettazione dei leganti idraulici e per l'esecuzione delle opere in conglomerato cementizio contenute nelle disposizioni di legge.

Il rilascio della presente licenza non esonera dall'obbligo di denunciare le opere in cemento armato comprese quelle per la costruzione delle travette e dei solai brevettati (anche nel sistema misto in cotto e in cemento armato) e di mantenere nel cantiere dei lavori fino alla loro ultimazione, accuratamente conservati, i calcoli statici ed i disegni dettigliati in inchiostro delle parti in costruzione, datati bollati e firmati dal progettista e controfirmati, con data di consegna della copia di questi alla Prefettura, dal direttore dei lavori e dal costruttore.

8. - La licenza viene rilasciata sotto la condizione che prima dell'inizio dei lavori vengano richiesti all'Ufficio Tecnico comunale gli allineamenti ed i livelli ai quali devono essere subordinati i lavori stessi.

9. - Con l'assegnazione degli allineamenti e dei dati altimetrici il Comune non assume alcun impegno, sia per l'esecuzione di qualsiasi lavoro di sistemazione e di rettificazione stradale, sia per la costruzione della fognatura ove questa manchi o sia deficiente, sia per la costruzione della strada stessa ove questa esista solo allo stato di tracciato, per la quale in ogni modo quando verrà eseguita, saranno applicate le disposizioni di legge e del piano regolatore.

10. - Le costruzioni lungo le strade, fuori degli abitati, quando manchino linee di fabbricazione determinate da piani regolatori o di ampliamento, ovvero da deliberazioni delle Autorità competenti, dovranno essere distanti dalla strada non meno di tre metri.

11. - Al concessionario è fatto obbligo di riparare tutti i danni alle strade comunali e loro adiacenze e pertinenze derivanti dalle opere da effettuare.

11. - Per le costruzioni di condotti di scarico per introdurre le acque piovane e luride nella fognatura stradale è fatto obbligo di presentare apposita domanda osservando le prescrizioni che verranno date nella speciale licenza e pagando preventivamente le relative indennità per sopraluoghi occorrenti e le tasse di occupazione di suolo pubblico.

I tubi di caduta delle acque piovane dovranno essere incassati nel muro fino a m. 3,50 di altezza dal piano stradale e immessi nei condotti sotterranei.

13. - I ponti di servizio non dovranno mai oltrepassare la larghezza del marciapiede ed avere tutti i requisiti necessari per garantire l'incolumità dei lavoratori e impedire la caduta dei materiali.

14. - Per quanto riguarda la pavimentazione stradale che può essere interessata all'esecuzione del lavoro e, quando a esclusivo giudizio del Comune ciò sia ritenuto necessario, per smontarla e ricostruirla, il Comune si riserva il diritto di prescrivere che i lavori vengano eseguiti da ditta da esso designata.

15. - Quando si rende necessaria l'occupazione temporanea di spazi ed aree pubbliche non può essere posto mano ai lavori prima che l'occupazione sia stata autorizzata ed effettuato il pagamento della relativa tassa e diritto al Comune.

16. - Il Comune di Arezzo si riserva il diritto di affissione sugli steconati, impalcati, ecc. senza chiedere alcuna autorizzazione in genere.

17. - È fatto obbligo di chiedere per iscritto la visita di verifica per ottenere il certificato di abitabilità non appena la costruzione sarà stata effettuata in ogni sua parte.

18. - È fatto obbligo al richiedente della licenza di pagare preventivamente le tasse edilizie in vigore per la richiesta di allineamenti, per i sopraluoghi occorrenti, ecc. nonchè di presentare denuncia all'Ufficio Imposte di Consumo ai sensi dell'art. 44 del regolamento approvato con R. D. L. 30 aprile 1936, n. 1138.

19. - Il rilascio della presente licenza non esonerà dall'obbligo di richiedere la particolare autorizzazione alle Autorità competenti per la lavorazione, l'immagazzinamento, l'impiego e la vendita di carburanti di cui al decreto ministeriale 31 luglio 1934.

20. - La licenza s'intende rilasciata senza pregiudizio degli eventuali diritti dei terzi.

21. - La presente licenza ha la validità di sei mesi dalla data di emissione.

22. - Le opere non iniziate entro questo termine, e quelle iniziate, ma rimaste sospese per oltre sei mesi, non potranno essere intraprese o riprese se non previa domanda e nuova autorizzazione.

23. - La presente licenza dovrà essere tenuta presso l'incaricato dell'esecuzione del lavoro per tutta la durata del lavoro stesso e dovrà essere esibita ad ogni richiesta del personale dipendente dell'Ufficio tecnico comunale e degli agenti di Polizia municipale.

24. - All'ingresso dei fabbricati in costruzione deve essere posto un cartello di m. 1x1 contenente la indicazione del proprietario, del progettista, del direttore dei lavori e dell'imprenditore nonchè il numero e la data della licenza edilizia.

*Presenti nell'impiego dei sig. assumiti con atto
sopito notorio Bosagni trasmesso alla Conservatoria
Registri Immobiliari di Arezzo in data 6-5-63 Vol.
2072 art. 2790.*

Si fa obbligo ai futuri proprietari di riunirsi in consorzio od altre forme associative al fine di provvedere una volta eseguiti, alle manutenzione ed al mantenimento ai debiti servizi per garantire una perfetta efficienza nell'interesse dei proprietari stessi.

La presente licenza annulla e sostituisce o tutti gli effetti la precedente rilasciata n. 26.1456 e 479.

Arezzo, 21 DIC. 1966

L' INGEGNERE CAPO

IL SINDACO

SI FA OBBLIGO ai sensi dell'art. 4 R. D. L. 16. 11. 1939 n. 2229 - se la costruzione in oggetto prevede opere in conglomerato cementizio semplice od armato; di **PRESENTARE DENUNCIA ALLA PREFETTURA** - prima dell'inizio dei lavori - ed avere ottenuto la licenza d'uso al momento della richiesta del certificato di abitabilità.

[Faint, illegible handwritten text, likely bleed-through from the reverse side of the page.]

[Faint, illegible handwritten signature or stamp.]

COMUNE DI AREZZO

UFFICIO URBANISTICA

Prot. n. 95817/10/8/3 Pratica n. 1440

Proprietà

Ubicazione

Progettista

Volume edificio

Data presentazione domanda 16/10/65

Data esame Commissione Edilizia

Data determinazione Sindaco

Licenza edilizia n. del

Abilità n. del

ISTRUTTORIA - ZONA E

Caratteristiche	P. R.	Progetto	Difformità	NOTE
Tipo edilizio	Isolata			
N. piani	3			
H. massima	10,50			
Distacchi filo strada	5			
Distacchi confini laterali	5			
Densità edilizia	1/4			
H. max accessori	2,80			
Densità edilizia accessori	1/10			
Indice fabbricabilità	mc./mq. 3			
Chiostrine	Non ammesse			
<hr/>				
Tipo edilizio	A schiera			
N. unità	5			
Superficie lotto minimo	300			
H. max	8			
N. piani	2			
Distacchi:	fronti maggiori confine lotto	6		
	filo strada	6		
Distacchi:	fronti testata	4		
	confini laterali	4		

PARERE ALTRI UFFICI

Ufficio Sanitario

Soprintendenza Monumenti

Pe
S
M
fu
a
Q

Renov
iusis
span

 I. - Parere
Tra
per
è
com
Pro

LOTTIZZ
PROG

Car
com

PARERE UFFICIO TECNICO

P. R. G.

Difforme dalle previsioni di zona in quanto
l'ubicazione del fabbricato in progetto insiste
parzialmente in area che il P.R.G. destina
a strade e spartitraffico

28/10/65

L. B.

La Commissione Edilizia, nell'adunanza
ordinaria, ha espresso il seguente parere:

Non favorendo alle espansioni in punto il lotto pertinente
insiste parzialmente in area che il P.R.G. destina a strade e
spartitraffico.

3 NOV. 1965

IL PRESIDENTE

f.to P. Betas

L. B. 9.11.65

I. - Parere Commissione Edilizia del

Trattasi di lotto pertinente l'isolato D,
per il quale, su parere della C.E. del 19/1/66
è stata confermata la validità di lottizzazione
con determinazione del 25/1/66 n. 1138
Rispetto allo stesso risulta:

	lotto	sup. aff.	Decreto	Indice	H max
LOTTIZZAZIONE	36	286	25%	2,73	10,50
PROGETTO	36	516	26,36	2,85	10,60 - 12
	= sup. 36		+ 1,36%	+ 0,12	+ 0,10 + 1,50

Con maggiore altezza, interessando soltanto un vano
corrispondente al fronte principale per cui

IL PRESIDENTE

Volume di m² 30,40 oltre la quota di fondo.
I. - Determinazione Sindaco dei
distacchi dai confini, Reg. Edil. e Reg. d'Urban
rispettati.

25/2/65

San fuz

Commissione Edilizia, nell' adunanza

diurna, ha espresso il seguente parere:

Pare favorevole a condizioni che vengono presentati: all'uff. 40

II. - ~~Parere Commissione Edilizia del~~ ~~mun~~ elaborati che prevedano l'eliminazione

del sovrappiù delle parti in facciata.

Si fa presente inoltre che prima delle esecuzioni dovranno essere
eseguite le opere di urbanizzazione previste nelle esecuzioni
di urbanizzazione.

4 MAR. 1966

Aut. 22-3-65

IL PRESIDENTE

f. to E. Betas

Con nota 17/3/66 sono presentati elaborati
di variazione come da prescrizione sopra vide
scelta. Risoluzione licenza.

24/3/66 Aut. 7

IL PRESIDENTE

Lo stesso 23/11/66 n. 25256/10/8/3 per numero.

II. - Determinazione Sindaco del ~~oo licenza~~.

Reclamazione urbanistica.

1/12/66

San fuz

La Commissione Edilizia, nell' adunanza

diurna, ha espresso il seguente parere:

Pare favorevole.

IL PRESIDENTE

f. to E. Betas

14 DIC. 1966

Lo
prog
que
del
m
di
a
a
Tol
rige
17/6

Rilasciato
n. 50
dell' art.
Area

L'incarico 16/6/69 fu varante di
progetto, consistente nel rialzamento della
quota, e prevedendo di ridurre l'altezza
del fabbricato da m. 10.60 accertato a
m. 10.53, e nel modesto ampliamento
di mq 7.18 per costruzione gabrietto basso
a servizio del piano terreno da adibire
a laboratorio orolo.

Volume totale intervento rispetto all'auto
regolato.

17/6/69
L. J. J.

La Commissione Edilizia, nella seduta
di giorno, ha espresso il seguente parere:

Parere favorevole

18 GIU. 1969

IL PRESIDENTE
F. to Berton

Rilasciata licenza in data 02/07/69
n. 501 - _____, ai sensi
dell'art. 31 L. 17-8-1942, n. 1150.
Arezzo, 25 GIU. 1969 105
IL SINDACO

1258



1082

VI

COMUNE DI AREZZO	
20328	-7.9.67
CAT 10	8 EAS 2

185/66

All' Illmo Sig. Sindaco del Comune di Arezzo

167



Rec

che che al momento non gli consentano di dare inizio ai lavori.

CHIEDE:

il rinnovo delle licenze di costruzione.

N° 479 Prot. Gen N° 3238 Div. VI^a 185/1966

Vista la domanda in data 12-2-1966; e successivamente rinnovata con licenza N° 1113 Prot. Gen.

N° 25256 Div. VI 1645/1966 Vista la domanda in data 23-11-1966 -

Fiduciario in un benedetto Rincontro il sottoscritto perpe rispettori Onepu.

Handwritten signature and date: 11/9-91

Handwritten circled letter 'P'

AREZZO 7-9-1967

Via F. Petri 110 - AREZZO

Per comunicazioni:



AREZZO 3436 RIPARTIZIONE UREANISTICA

COMUNE DI AREZZO

UFFICIO URBANISTICA

Prot. n. 95817/10/8/3 Pratica n. 1440

Proprietà _____

Ubicazione Via S. Rudi (Rottizzazione Prof. Roccati)

Progettista Geom. G. Strallesi

Volume edificio _____

Data presentazione domanda 16/10/65

Data esame Commissione Edilizia _____

Data determinazione Sindaco _____

Licenza edilizia n. _____ del _____

Abilità n. _____ del _____

ISTRUTTORIA - ZONA E

Caratteristiche	P. R.	Progetto	Difformità	NOTE
Tipo edilizio	Isolata			
N. piani	3			
H. massima	10,50			
Distacchi filo strada	5			
Distacchi confini laterali	5			
Densità edilizia	1/4			
H. max accessori	2,80			
Densità edilizia accessori	1/10			
Indice fabbricabilità	mc./mq. 3			
Chiostrine	Non ammesse			
<hr/>				
Tipo edilizio	A schiera			
N. unità	5			
Superficie lotto minimo	300			
H. max	8			
N. piani	2			
Distacchi:	fronti maggiori confine lotto	6		
	filo strada	6		
Distacchi:	fronti testata	4		
	confini laterali	4		

PARERE ALTRI UFFICI

Ufficio Sanitario

.....

.....

Soprintendenza Monumenti

.....

Pe
S
M
fu
a
Q

Renov
iusis
spai

I. - Parere
Tra
per
è
com
Pro

LOTTIZZ
PROG

Car
com

PARERE UFFICIO TECNICO

P. R. G.

Diffonere dalle previsioni di zona in quanto
l'ubicazione del fabbricato in progetto insiste
parzialmente in area che il P.R.G. destina
a strade e spartitraffico

28/10/65

Lu B

La Commissione Edilizia, nell'adunanza
ordinaria, ha espresso il seguente parere:

Non favorendo alle espansioni in quanto il lotto pertinente
insiste parzialmente in area che il P.R.G. destina a strade e
spartitraffico.

3 NOV. 1965

IL PRESIDENTE

f.to P. Betas

Aut. 9.11.65

I. - Parere Commissione Edilizia del

Trattasi di lotto pertinente l'isolato D,
per il quale, su parere della C.E. del 19/1/66
è stata confermata la validità di lottizzazione
con determinazione del 25/1/66 n. 1138
Rispetto allo stesso risultato:

	lotto	sup. aff.	Decreto	Indice	H max
LOTTIZZAZIONE	36	286	25%	2,73	10,50
PROGETTO	36	516	26,36	2,85	10,60 - 12
	= sup. 36		+ 1,36%	+ 0,12	+ 0,10 + 1,50

Con maggiore altezza, interessando soltanto un vano
corrispondente al fronte principale per cui

IL PRESIDENTE

Volume di m² 30,40 oltre la quota di fondo.
I. - Determinazione Sindaco del
distacco dai confini, Reg. Edil. e Reg. d'Urban
rispettati.

25/2/65

San fuz

Commissione Edilizia, nell' adunanza

diurna, ha espresso il seguente parere:

Pare favorevole a condizioni che vengono presentati: all'uff. 40

II. - ~~Parere Commissione Edilizia del~~ ~~mun~~ elaborati che prevedono l'eliminazione

del sovrappiù delle parti in facciata.

Si fa presente inoltre che prima delle costruzioni dovranno essere
eseguite le opere di urbanizzazione previste nelle convenzioni
di urbanizzazione.

4 MAR. 1966

Aut. 22-3-65

IL PRESIDENTE

f. to E. Betas

Con nota 17/3/66 sono presentati elaborati
di variazione come da prescrizione sopra vide
ecclia. Risoluzione licenza.

24/3/66 Aut. 7

IL PRESIDENTE

Lo stesso 23/11/66 n. 25256/10/8/3 per numero.

II. - Determinazione Sindaco del ~~oo licenza~~.

Reclamazione urbanistica.

1/12/66

San fuz

La Commissione Edilizia, nell' adunanza

diurna, ha espresso il seguente parere:

Pare favorevole.

IL PRESIDENTE

f. to E. Betas

14 DIC. 1966

Lo
prog
que
del
m
di
a
a
Vol
rige
17/6

Rilasciato
n. 50
dell' art.
Area

L'incarico 16/6/69 fu varante di
progetto, consistente nel rialzamento della
quota, e prevedendo di ridurre l'altezza
del fabbricato da m. 10.60 accertato a
m. 10.53, e nel modesto ampliamento
di mq 7.18 per costruzione gabrietto basso
a servizio del piano terreno da adibire
a laboratorio orolo.

Volume totale intervento rispetto all'auto
regolato.

17/6/69
L. J. J.

La Commissione Edilizia, nella seduta
di giorno, ha espresso il seguente parere:

Parere favorevole

18 GIU. 1969

IL PRESIDENTE
F. to Berton

Rilasciata licenza in data
n. 501 - , ai sensi
dell'art. 31 L. 17-8-1942, n. 1150.
Arezzo, 25 GIU. 1969 105
IL SINDACO



COMUNE DI AREZZO

N. 23328 19 69
10759 R.U. Reg. sp.

778 / 69
4 / N

AUTORIZZAZIONE DI ABITABILITA' DI CASE DI NUOVA COSTRUZIONE

IL SINDACO

Veduto il regolamento comunale edilizio e quello d'igiene;

Veduto il regio decreto legge 22 novembre 1937, n.2105 convertito in legge 25 aprile 1938, n.710, e la legge 17 agosto 1942, n.1150;

Veduta la domanda in data 29/9/1969 presentata dal Sig. NOCENTINI

NELLO tendente ad ottenere l'autorizzazione di abitabilità del fabbricato sotto specificati ~~costruito~~ ~~in base al progetto approvato dal Sindaco e di cui alla licenza rilasciata in data 21 Dicembre 1966 n° 1113~~ ~~ampliato~~ 25 giugno 1969 n° 501 ;

Ritenuto che l'Ufficiale Sanitario e l'Ingegnere Capo della Ripartizione Urbanistica hanno effettuato gli accertamenti previsti in legge;

Veduta la ricevuta n. 223 del 29/9/1969 rilasciata dall'Ufficio Postale sul c/c n. 5/46000 attestante l'avvenuto pagamento della tassa di concessione governativa nell'ammontare di Lire 10.000= ;

Veduti gli artt. 221 del T.U. delle leggi sanitarie approvato con regio decreto 27 luglio 1934, numero 1265; e 77 del Vigente Regolamento comunale d'Igiene

AUTORIZZA

l'abitabilità del fabbricato ~~di nuova costruzione~~ ~~ampliato~~ ad uso di civile abitazione

sito in Via Arnaldo Pieraccini n. 30

composto di n. vani al piano terreno;	n. vani al IV piano;
» rialzato;	» V piano;
» <u>5</u> I piano;	» VI piano;
» <u>5</u> II piano;	» VII piano;
» III piano;	» VIII piano.

Magazzini n. ~~.....~~ - Scantinati n. ~~.....~~ - Garages n. ~~.....~~ - Accessori n. 4

Arezzo, 21 Novembre 1969

FP/fi

IL SINDACO

Ritirato debitamente in data 27/11/69

Donna G. P. P.

VERBALE
CONTI CORRENTI POSTALI
Attestazione del versamento
o certificato di addebito

di L. 10,000.71
(in cifre)

di Lire diecimila e 71
(in lettere)

VERSAMENTO

sul c/c N. 5746000 intestato a:
1° UFFICIO I.G.E. - ROMA
CONCESSIONI GOVERNATIVE

Addiz. 29/9/1969

Bollo lire dell'Ufficio accettante
AREZZO

N. del bollettario ch 9
1339

L'Ufficiale di Posta

È OBBLIGATORIO INDICARE A TERGO LA CA

Bollo a data



COMUNE DI AREZZO
DIPARTIMENTO ASSETTO TERRITORIO

ARCHIVIO PRATICHE EDILIZIE

1440/65
185/66
1645/66

Nominativo



Anno

1969 -

N. pratica

778

5 8 01
14756 17.6.69
COMUNE DI AREZZO



AL SIG. SINDACO DEL COMUNE DI AREZZO

Il sottoscritto 69 domiciliato in Via Francesco Redi 110, proprietario dell'edificio fabbricato in Via Francesco Redi, lotto 35 lot-tizzazione Fracassi:

4300

COMUNE DI AREZZO
19.6.69 02735
RIPARTIZIONE URBANISTICA

C H I E D E

alla S.V. il permesso di poter costruire nel retro del sopracitato fabbricato un piccolo ampliamento per la costruzione di alcuni gabinetti. Il sottoscritto fa inoltre presente che tale ampliamento non solo rientra nella cubatura autorizzata ma la medesima subirà una piccola diminuzione per il rialze della quota sui marciapiedi, facendo scendere l'indice di cubatura, infatti i mc. autorizzati risultano 1475,49 mentre quelli che saranno realizzati sono mc. 1473,46.

11
18/69

Si allegano due copie dei disegni esecutivi redatti dal Geom. Geppetti Giancarlo.



Arezzo li 16/6/69

Con osservanza

Handwritten signature

Rilasciata licenza in data odierna
n. 501 - ai sensi
dell' art. 31 L. 17-8-1942, n. 1150.
Arezzo, 25 GIU. 1969 105
IL SINDACO

DE CE 78130 *A*

Large handwritten signature

276/69
4



453

VI
COMUNE DI AREZZO
23328 29.9.69
453

H. L. M. S. Signor Simeone
Arezzo

Il sottoscritto,

N

Sanicolato in via Francesco Redi, 110
Avevo fabbricato et. 2 quartieri
in via Arnaldo Pinocci sculo N.° 30

gest

478/69

Rivolgo domanda per ottenere la visita

966/1113

all' Ufficio Sanitario Comunale
allo scopo di ottenere il certificato di

10759/

abitabilità per il quartiere suvante

21-11-69

composto di et. 10 vani abitabili.

Fiducioso ringrazia
Arezzo 20 6 1969

COMUNE DI AREZZO
PI-1.1069 04294
RIPARTIZIONE URBANISTICA

95011.1969

PI Vani 5-

Ace 2

PI Vani 5

Ace 2

UFFICIALE SANITARIO
C. C. C.

Precedente

II 1-10/1

SF. CE. 276
J.

Controllata la corrispondenza al progetto approvato
per quanto previsto dalle norme del Regolamento Edi-
lizio. *(autografo)*

Nulla-Osta.

Il 3/10/1969

L'INGEGNERE CAPO

[Autografo]



COMUNE DI AREZZO

UFFICIO SANITARIO

N. 276 Reg. Abit.

AL SIG. SINDACO

SEDE

e p.c. AL SIG. ASSESSORE ALL'IGIENE E SANITA'

SEDE

OGGETTO: Rapporto di visita sanitaria effettuata ad un fabbricato di nuova costruzione.

Il sottoscritto Ufficiale Sanitario del Comune di Arezzo;

VISTO l'art. 221 del T.U. delle leggi sanitarie, approvato con R.D. 27-7-1934, n.1265;

VISTO l'art. 77 del vigente Regolamento Comunale d'Igiene, approvato dal Consiglio comunale con atti 20 dicembre 1963 N. 848 e 2 marzo 1966 N. 81. Approvato dalla G.P.A. il 23 marzo 1966 col N.971/T.

DICHIARA

di aver visitato, in data odierna, il fabbricato tutto di nuova costruzione ad uso gruie abitazione
~~ampliamento~~ A. Piaccini, 30

di proprietà del Sig. [redacted]

e di aver riscontrato che il fabbricato suddetto, composto di:

n.vani al piano terreno;	n.vani al IV° piano;
n.vani al piano rialzato;	n.vani al V° piano;
n. <u>5</u>vani al I° piano;	n.vani al VI° piano;
n. <u>5</u>vani al II° piano;	n.vani al VII° piano;
n.vani al III° piano;	n.vani al VIII° piano;

con scantinati n.; Fondi n.; Magazzini n.; Garagi n.;

Accessori n. 4; trovati in ottime condizioni igienico-sanitarie e pertanto pos' essere abitato, non pos'

per i seguenti motivi:

Sarà fatta ulteriore visita al fabbricato suddetto, dopo che il proprietario avrà data comunicazione a questo Ufficio Sanitario di aver provveduto ad ultimare i lavori sopra elencati.

Arezzo, 15/10/1969



L'UFFICIALE SANITARIO

[Signature]

~~205/69~~



H-53

11

COMUNE DI AREZZO
18565 28.7.69
453

7-8
870/69

Arezzo, 28 luglio 1969.

3
N

Alla S.V. Sindaco di Arezzo

COMUNE DI AREZZO
30.7.69 03487
RIPARTIZIONE URBANISTICA

Il sottoscritto [redacted] chiede che

sia concessa la ^{ABITABILITÀ} ~~viabilità~~ del fondo uso laborato-
rio di oreficeria nel fabbricato di mia proprietà,
sito in Via Arnaldo Pieraccini N° 28 Arezzo.

VVF

778/69

In attesa

1113/
21-11-66

Distinti saluti

11
307

107/58

2-11-69

15 OTT. 1969

15 OTT. 1969

- P.T. 1 laboratorio
- 1 ufficio
- 2 Spogliatoio
- 2 latrine

Elezioni centro ne
pubb. o ufficio -

1 UFFICIALE SANITARIO
C. [redacted]

D.F.C.E. 48955
f

Controllata la corrispondenza al progetto approvato
per quanto previsto dalle norme di regolamento
edilizio. (capanna in lamiera)

NULLA OSTA

Arezzo 29/8/69

L'INGEGNERE CAPO



Da sopralluogo effettuato in data 18-11-69, ho
accertato che la capanna in oggetto è stata

Demolita
G



COMUNE DI AREZZO

UFFICIO SANITARIO

N. 206 Reg. Abit.

AL SIG. SINDACO

SEDE

e p.c. AL SIG. ASSESSORE ALL'IGIENE E SANITA'

SEDE

OGGETTO: Rapporto di visita sanitaria effettuata ad un fabbricato di nuova costruzione.

Il sottoscritto Ufficiale Sanitario del Comune di Arezzo;

VISTO l'art. 221 del T.U. delle leggi sanitarie, approvato con R.D. 27-7-1934, n.1265;

VISTO l'art. 77 del vigente Regolamento Comunale d'Igiene, approvato dal Consiglio comunale con atti 20 dicembre 1963 N. 848 e 2 marzo 1966 N. 81. Approvato dalla G.P.A. il 23 marzo 1966 col N.971/T.

D I C H I A R A

di aver visitato, in data odierna, il fabbricato tutto di nuova costruzione ad uso laboratorio
~~di nuova costruzione~~ posto in via Arunaldo Pionacci, 28

di proprietà del Sig. [redacted]

e di aver riscontrato che il fabbricato suddetto, composto di:

n. <u>1</u> vani al piano terreno; (<u>laboratorio</u>)	n. vani al IV° piano;
n. <u>1</u> vani al piano <u>mezzano (ufficio)</u>	n. vani al V° piano;
n. vani al I° piano;	n. vani al VI° piano;
n. vani al II° piano;	n. vani al VII° piano;
n. vani al III° piano;	n. vani al VIII° piano;

con scantinati n. ; Fondi n. ; Magazzini n. ; Garagi n. ;

Accessori n. 4 ; trovati in ottime condizioni igienico-sanitarie e pertanto puo' essere abitato non-puo'

per i seguenti motivi:

Sarà fatta ulteriore visita al fabbricato suddetto, dopo che il proprietario avrà data comunicazione a questo Ufficio Sanitario di aver provveduto ad ultimare i lavori sopra elencati.

Arezzo, 15.10.69



L'UFFICIALE SANITARIO

206



COMUNE DI AREZZO

Prot. gen. N. 14756

Div. VI

778/69

LICENZA N.

501

Oggetto:

NOCENTINI NELLO

LICENZA DI COSTRUZIONE EDILIZIA

IL SINDACO

Veduta la domanda in data 17 giugno 1969, con la quale

il _____, abitante in

Arezzo, Via F. Redi 110

chiede l'autorizzazione per apportare varianti al fabbricato di civile abitazione in costruzione lungo Via F. Redi e approvato con licenza n. 1113 del 21/12/1966, in conformità del progetto redatto dal geom.

Veduto l'art. 6 del regio decreto Legge 22 novembre 1937 n. 2105, convertito in legge 25 aprile 1938 n. 710, contenente norme tecniche di edilizia;

Vista la legge 17 agosto 1942 n. 1150, sull'urbanistica e successive modifiche - Legge 6 agosto 1967 n. 765 - Legge 19 novembre 1968 n. 1187;

Veduti i regolamenti comunali di edilizia, d'igiene e di polizia municipale;

Sentito il parere della Commissione edilizia del Comune, espresso nella seduta

del 18 giugno 1969

Sentito il parere del Comandante del 6° Corpo dei Vigili del Fuoco;

Rilascia

L I C E N Z A

per apportare varianti, consistenti nel rialzamento della quota marciapiedi e nella costruzione di piccoli vani da adibirsi a servizi igienici, al fabbricato di civile abitazione in costruzione lungo Via F. Redi e già autorizzato con licenza n. 113 del 21/12/1966, in conformità del progetto redatto dal _____, a condizione

che prima della richiesta del certificato di abitabilità siano eseguiti tutti i servizi urbanistici previsti nell'impegno dei Sigg. Fracassi -

./.

La presente licenza viene rilasciata subordinatamente alla osservanza delle norme contenute nelle leggi e regolamenti sopra indicati e particolarmente alle seguenti condizioni:

1. - Il rilascio della licenza non vincola il Comune nei confronti del richiedente, in ordine a quei lavori che il Comune stesso intendesse eseguire per migliorare le condizioni igieniche, di viabilità e dei servizi ecc. delle strade e piazze del territorio comunale ed in conseguenza dei quali il richiedente in parola non potrà pretendere alcun compenso o indennità, salvo quanto possa esser disposto da leggi e regolamenti.

2. - La licenza viene rilasciata ed è da ritenersi valida sotto la specifica condizione che i disegni di progetto siano perfettamente eseguiti in scala e che le quote corrispondano a verità. In caso contrario essa è da ritenersi nulla e di nessun effetto.

3. - Qualora i lavori iniziati in base ad autorizzazione non siano condotti secondo il progetto approvato e le norme stabilite dalle vigenti disposizioni ne verrà ordinata sospensione e saranno applicate le sanzioni previste dai regolamenti comunali nonché quelle di cui al R.D.L. 22-11-1937 n. 2105.

Qualora vengano proseguiti i lavori per i quali sia stata notificata ordinanza di sospensione, il Sindaco ordina la demolizione a spese del contravventore senza pregiudizio delle sanzioni penali previste dalla legge. L'ordinanza del Sindaco ha carattere di provvedimento definitivo.

4. - I lavori dovranno essere diretti da un professionista autorizzato ai sensi della legge 24 giugno 1923 n. 1395 e del relativo regolamento, nonché ai sensi del R.D.L. 11-2-1929 n. 274, del R.D.L. 11-2-1929 n. 275 e del R.D.L. 11-6-1939 n. 2229 per le opere in conglomerato cementizio semplice ed armato.

5. - È fatto obbligo di denunciare la data dell'inizio delle opere, il nome del direttore tecnico dei lavori, allegando una dichiarazione di accettazione firmata dal medesimo, nonché il nome dell'assuntore dei lavori stessi.

6. - I titolari della licenza, il direttore dei lavori e l'assuntore dei lavori sono in solido responsabili della osservanza delle disposizioni legislative e regolamentari in materia e delle prescrizioni di cui alla presente licenza.

7. - Indipendentemente dalla dichiarazione di esecuzione o non di opere in cemento armato i titolari della presente licenza, il progettista, il direttore dei lavori e l'assuntore dei lavori si impegnano in solido, col ritiro della stessa, alla piena osservanza di tutte le norme per l'accettazione dei leganti idraulici e per l'esecuzione delle opere in conglomerato cementizio contenute nelle disposizioni di legge.

Il rilascio della presente licenza non esonera dall'obbligo di denunciare le opere in cemento armato comprese quelle per la costruzione delle travette e dei solai brevettati (anche nel sistema misto in cotto e in cemento armato) e di mantenere nel cantiere dei lavori fino alla loro ultimazione, accuratamente conservati, i calcoli statici ed i disegni dettagliati in inchiostro delle parti in costruzione, datati bollati e firmati dal progettista e controfirmati, con data di consegna della copia di questi alla Prefettura, dal direttore dei lavori e dal costruttore.

8. - La licenza viene rilasciata sotto la condizione che prima dell'inizio dei lavori vengano richiesti all'Ufficio Tecnico comunale gli allineamenti ed i livelli ai quali devono essere subordinati i lavori stessi.

9. - Con l'assegnazione degli allineamenti e dei dati altimetrici il Comune non assume alcun impegno, sia per l'esecuzione di qualsiasi lavoro di sistemazione e di rettificazione stradale, sia per la costruzione della fognatura ove questa manchi o sia deficiente, sia per la costruzione della strada stessa ove questa esista solo allo stato di tracciato, per la quale in ogni modo quando verrà eseguita, saranno applicate le disposizioni di legge e del piano regolatore.

10. - Le costruzioni lungo le strade, fuori degli abitati, quando manchino linee di fabbricazione determinate da piani regolatori o di ampliamento, ovvero da deliberazioni delle Autorità competenti, dovranno essere distanti dalla strada non meno di tre metri.

11. - Al concessionario è fatto obbligo di riparare tutti i danni alle strade comunali e loro adiacenze e pertinenze derivanti dalle opere da effettuare.

11. - Per le costruzioni di condotti di scarico per introdurre le acque piovane e luride nella fognatura stradale è fatto obbligo di presentare apposita domanda osservando le prescrizioni che verranno date nella speciale licenza e pagando preventivamente le relative indennità per sopraluoghi occorrenti e le tasse di occupazione di suolo pubblico.

I tubi di caduta delle acque piovane dovranno essere incassati nel muro fino a m. 3,50 di altezza dal piano stradale e immessi nei condotti sotterranei.

13. - I ponti di servizio non dovranno mai oltrepassare la larghezza del marciapiede ed avere tutti i requisiti necessari per garantire l'incolumità dei lavoratori e impedire la caduta dei materiali.

14. - Per quanto riguarda la pavimentazione stradale che può essere interessata all'esecuzione del lavoro e, quando a esclusivo giudizio del Comune ciò sia ritenuto necessario, per smontarla e ricostruirla, il Comune si riserva il diritto di prescrivere che i lavori vengano eseguiti da ditta da esso designata.

15. - Quando si rende necessaria l'occupazione temporanea di spazi ed aree pubbliche non può essere posto mano ai lavori prima che l'occupazione sia stata autorizzata ed effettuato il pagamento della relativa tassa e diritto al Comune.

16. - Il Comune di Arezzo si riserva il diritto di affissione sugli steconati, impalcati, ecc. senza chiedere alcuna autorizzazione in genere.

17. - È fatto obbligo di chiedere per iscritto la visita di verifica per ottenere il certificato di abitabilità non appena la costruzione sarà stata effettuata in ogni sua parte.

18. - È fatto obbligo al richiedente della licenza di pagare preventivamente le tasse edilizie in vigore per la richiesta di allineamenti, per i sopraluoghi occorrenti, ecc, nonché di presentare denuncia all'Ufficio Imposte di Consumo ai sensi dell'art. 44 del regolamento approvato con R. D. L. 30 aprile 1936, n. 1138.

19. - Il rilascio della presente licenza non csonerà dall'obbligo di richiedere la particolare autorizzazione alle Autorità competenti per la lavorazione, l'immagazzinamento, l'impiego e la vendita di carburanti di cui al decreto ministeriale 31 luglio 1934.

20. - La licenza s'intende rilasciata senza pregiudizio degli eventuali diritti dei terzi.

21. - La presente licenza ha la validità di sei mesi dalla data di emissione.

22. - Le opere non iniziate entro questo termine, e quelle iniziate, ma rimaste sospese per oltre sei mesi, non potranno essere intraprese o riprese se non previa domanda e nuova autorizzazione.

23. - La presente licenza dovrà essere tenuta presso l'incaricato dell'esecuzione del lavoro per tutta la durata del lavoro stesso e dovrà essere esibita ad ogni richiesta del personale dipendente degli Uffici comunali.

24. - All'ingresso dei fabbricati in costruzione deve essere posto un cartello di m. 1x1 contenente l'indicazione del proprietario, del progettista, del direttore dei lavori e dell'imprenditore nonché il numero e la data della licenza edilizia.

Rossi, assunti con atto rogito notaio Basagni trascritto alla Conservatoria dei Registri Immobiliari di Arezzo in data 6/5/1963 Vol. 2072 art. 2720.

Si fa obbligo ai futuri proprietari di riunirsi in consorzio od altre forme associative al fine di provvedere, una volta eseguiti, alla manutenzione ed al mantenimento di detti servizi, per garantirne la perfetta efficienza nell'interesse dei proprietari stessi.

PF/dl

Arezzo, 25 GIU. 1969


L' INGEGNERE CAPO



IL SINDACO

[Handwritten signature in blue ink]

Recente beweze uit 504 in data 26/6/69





COMUNE DI AREZZO

Prot. gen. N. 14756 Div. VI 778/69 LICENZA N. 501

Oggetto:

LICENZA DI COSTRUZIONE EDILIZIA

IL SINDACO

Veduta la domanda in data 17 giugno 1969, con la quale
abitante in

Arezzo, Via F. Redi, 110
chiede l'autorizzazione per apportare varianti al fabbricato
di civile abitazione in costruzione lungo Via F. Redi e
auto approvato con licenza n° ~~1113 del 21/12/66~~ ^{1113 del 21/12/66} ~~1119 del 3/6/66~~
in conformità del progetto redatto dal

Veduto l'art. 6 del regio decreto Legge 22 novembre 1937 n. 2105, convertito in legge 25 aprile 1938 n. 710, contenente norme tecniche di edilizia;

Vista la legge 17 agosto 1942 n. 1150, sull'urbanistica e successive modifiche - Legge 6 agosto 1967 n. 765 - Legge 19 novembre 1968 n. 1187;

Veduti i regolamenti comunali di edilizia, d'igiene e di polizia municipale;

Sentito il parere della Commissione edilizia del Comune, espresso nella seduta

del 18 giugno 1969.

Sentito il parere del Comandante del 6° Corpo dei Vigili del Fuoco;

Rilascia

LICENZA

per apportare varianti, consentite nel rialzamento della quota
marciapiedi e nella costruzione di nuovi vani da adibire a servizi
igiениci, al fabbricato di civile abitazione in costruzione lungo
Via F. Redi e già autorizzato con licenza n° ~~1119 del 3/6/66~~ ^{1113 del 21/12/66}
in conformità del progetto redatto dal geom.

A condizione che prima della richiesta del certificato di
abitabilità siano eseguiti tutti i servizi urbanistici previsti.

La presente licenza viene rilasciata subordinatamente alla osservanza delle norme contenute nelle leggi e regolamenti sopra indicati e particolarmente alle seguenti condizioni:

1. - Il rilascio della licenza non vincola il Comune nei confronti del richiedente, in ordine a quei lavori che il Comune stesso intendesse eseguire per migliorare le condizioni igieniche, di viabilità e dei servizi ecc. delle strade e piazze del territorio comunale ed in conseguenza dei quali il richiedente in parola non potrà pretendere alcun compenso o indennità, salvo quanto possa esser disposto da leggi e regolamenti.

2. - La licenza viene rilasciata ed è da ritenersi valida sotto la specifica condizione che i disegni di progetto siano perfettamente eseguiti in scala e che le quote corrispondano a verità. In caso contrario essa è da ritenersi nulla e di nessun effetto.

3. - Qualora i lavori iniziati in base ad autorizzazione non siano condotti secondo il progetto approvato e le norme stabilite dalle vigenti disposizioni ne verrà ordinata sospensione e saranno applicate le sanzioni previste dai regolamenti comunali nonché quelle di cui al R.D.L. 22-11-1937 n. 2105.

Qualora vengano proseguiti i lavori per i quali sia stata notificata ordinanza di sospensione, il Sindaco ordina la demolizione a spese del contravventore senza pregiudizio delle sanzioni penali previste dalla legge. L'ordinanza del Sindaco ha carattere di provvedimento definitivo.

4. - I lavori dovranno essere diretti da un professionista autorizzato ai sensi della legge 24 giugno 1923 n.1395 e del relativo regolamento, nonché ai sensi del R.D.L. 11-2-1929 n.274, del R.D.L. 11-2-1929 n.275 e del R.D.L. 11-6-1939 n.2229 per le opere in conglomerato cementizio semplice ed armato.

5. - È fatto obbligo di denunciare la data dell'inizio delle opere, il nome del direttore tecnico dei lavori, allegando una dichiarazione di accettazione firmata dal medesimo, nonché il nome dell'assuntore dei lavori stessi.

6. - I titolari della licenza, il direttore dei lavori e l'assuntore dei lavori sono in solido responsabili della osservanza delle disposizioni legislative e regolamentari in materia e delle prescrizioni di cui alla presente licenza.

7. - Indipendentemente dalla dichiarazione di esecuzione o non di opere in cemento armato i titolari della presente licenza, il progettista, il direttore dei lavori e l'assuntore dei lavori si impegnano in solido, col ritiro della stessa, alla piena osservanza di tutte le norme per l'accettazione dei leganti idraulici e per l'esecuzione delle opere in conglomerato cementizio contenute nelle disposizioni di legge.

Il rilascio della presente licenza non esonera dall'obbligo di denunciare le opere in cemento armato comprese quelle per la costruzione delle travette e dei solai brevettati (anche nel sistema misto in cotto e in cemento armato) e di mantenere nel cantiere dei lavori fino alla loro ultimazione, accuratamente conservati, i calcoli statici ed i disegni detagliati in inchiostro delle parti in costruzione, datati bollati e firmati dal progettista e controfirmati, con data di consegna della copia di questi alla Prefettura, dal direttore dei lavori e dal costruttore.

8. - La licenza viene rilasciata sotto la condizione che prima dell'inizio dei lavori vengano richiesti all'Ufficio Tecnico comunale gli allineamenti ed i livelli ai quali devono essere subordinati i lavori stessi.

9. - Con l'assegnazione degli allineamenti e dei dati altimetrici il Comune non assume alcun impegno, sia per l'esecuzione di qualsiasi lavoro di sistemazione e di rettificazione stradale, sia per la costruzione della fognatura ove questa manchi o sia deficiente, sia per la costruzione della strada stessa ove questa esista solo allo stato di tracciato, per la quale in ogni modo quando verrà eseguita, saranno applicate le disposizioni di legge e del piano regolatore.

10. - Le costruzioni lungo le strade, fuori degli abitati, quando manchino linee di fabbricazione determinate da piani regolatori o di ampliamento, ovvero da deliberazioni delle Autorità competenti, dovranno essere distanti dalla strada non meno di tre metri.

11. - Al concessionario è fatto obbligo di riparare tutti i danni alle strade comunali e loro adiacenze e pertinenze derivanti dalle opere da effettuare.

11. - Per le costruzioni di condotti di scarico per introdurre le acque piovane e luride nella fognatura stradale è fatto obbligo di presentare apposita domanda osservando le prescrizioni che verranno date nella speciale licenza e pagando preventivamente le relative indennità per sopraluoghi occorrenti e le tasse di occupazione di suolo pubblico.

I tubi di caduta delle acque piovane dovranno essere incassati nel muro fino a m. 3,50 di altezza dal piano stradale e immessi nei condotti sotterranei.

13. - I ponti di servizio non dovranno mai oltrepassare la larghezza del marciapiede ed avere tutti i requisiti necessari per garantire l'incolumità dei lavoratori e impedire la caduta dei materiali.

14. - Per quanto riguarda la pavimentazione stradale che può essere interessata all'esecuzione del lavoro e, quando a esclusivo giudizio del Comune ciò sia ritenuto necessario, per smontarla e ricostruirla, il Comune si riserva il diritto di prescrivere che i lavori vengano eseguiti da ditta da esso designata.

15. - Quando si rende necessaria l'occupazione temporanea di spazi ed aree pubbliche non può essere posto mano ai lavori prima che l'occupazione sia stata autorizzata ed effettuato il pagamento della relativa tassa e diritto al Comune.

16. - Il Comune di Arezzo si riserva il diritto di affissione sugli steconati, impalcati, ecc. senza chiedere alcuna autorizzazione in genere.

17. - È fatto obbligo di chiedere per iscritto la visita di verifica per ottenere il certificato di abitabilità non appena la costruzione sarà stata effettuata in ogni sua parte.

18. - È fatto obbligo al richiedente della licenza di pagare preventivamente le tasse edilizie in vigore per la richiesta di allineamenti, per i sopraluoghi occorrenti, ecc. nonchè di presentare denuncia all'Ufficio Imposte di Consumo ai sensi dell'art. 44 del regolamento approvato con R. D. L. 30 aprile 1936, n. 113#.

19. - Il rilascio della presente licenza non esonererà dall'obbligo di richiedere la particolare autorizzazione alle Autorità competenti per la lavorazione, l'immagazzinamento, l'impiego e la vendita di carburanti di cui al decreto ministeriale 31 luglio 1934.

20. - La licenza s'intende rilasciata senza pregiudizio degli eventuali diritti dei terzi.

21. - La presente licenza ha la validità di sei mesi dalla data di emissione.

22. - Le opere non iniziate entro questo termine, e quelle iniziate, ma rimaste sospese per oltre sei mesi, non potranno essere intraprese o riprese se non previa domanda e nuova autorizzazione.

23. - La presente licenza dovrà essere tenuta presso l'incaricato dell'esecuzione del lavoro per tutta la durata del lavoro stesso e dovrà essere esibita ad ogni richiesta del personale dipendente degli Uffici comunali.

24. - All'ingresso dei fabbricati in costruzione deve essere posto un cartello di m. 1x1 contenente l'indicazione del proprietario, del progettista, del direttore dei lavori e dell'imprenditore nonchè il numero e la data della licenza edilizia.

nell'impiego dei ; *ammessi con atto rogito*
notaro Basogni trasmesso alla Conservatoria dei Registri Immobiliari
di Arezzo in data 6-5-63 Vol. 2072 art. 270.

Si fa obbligo ai futuri proprietari di riunirsi in consorteria
od altre forme associative al fine di provvedere una volta
eseguita, alla manutenzione ed al mantenimento di detti servizi
per garantirne la perfetta efficienza sull'iterazione dei
proprietari stessi.

Arezzo, 25 GIU. 1969

L' INGEGNERE CAPO

IL SINDACO

1850

Dear Mother
I received your letter of the 10th and was
glad to hear from you. I am well and
hope these few lines will find you the same.
I have not much news to write at present.

I am sure you will be glad to hear
that I am still in the land of the living.
I have not much news to write at present.
I am sure you will be glad to hear
that I am still in the land of the living.

I am sure you will be glad to hear
that I am still in the land of the living.
I have not much news to write at present.
I am sure you will be glad to hear
that I am still in the land of the living.



COMUNE DI AREZZO

RIPARTIZIONE URBANISTICA

Prot. N. 6342

Addi 25 marzo 1969

Div. Sez.

Cat. 10 Classe 8 Fasc. 3

Riss. alla nota N.

Al Sigg.

del

Allegati N.

Via F. Redi 110

OGGETTO: Direzione lavori.

AREZZO

Il geom. Giuseppe Strillozzi con lettera del 12/3/1969 comunicava il suo esonero dalla direzione dei lavori di cui alla licenza edilizia n. 1113 del 21/12/1966.

Poichè a tutt'oggi non si è provveduto da parte delle SS.LL. a nominare un nuovo direttore dei lavori in sostituzione del geom. Strillozzi, si diffida a dare ulteriore corso ai lavori medesimi se non prima di avere ottemperato a quanto previsto nell'art. 4 delle condizioni generali di licenza e dalla legge 24 giugno 1963 n. 1395.

La prosecuzione dei lavori medesimi sarà considerata abusiva e pertanto perseguibile nelle forme di legge.

IL SINDACO

1258/67

Protocollo
10.83

VI

All' Illustrissimo Sig. Sindaco del Comune di Arezzo

COMUNE DI AREZZO	
06342	14.3.69
CAT. 10.8	PAS. J

Il sottoscritto Geom. Strillozzi Giuseppe, in data 31/12/1968;
 ha interrotto le prestazioni professionali per ordine e conto dei Sigg/ri
 A, ed è stato liquidato per tutto il
 suo avere fino a tale data. Ai su citati commissionatari, il sottoscritto,
 ha consegnato tutti gli elaborati di progetto .
 Al momento in cui il rapporto di lavoro è cessato, i lavori eseguiti sono
 stati: Costruzione totale del rustico come da licenza rilasciata.

Il sottoscritto declina ogni responsabilità per eventuali modifiche,
 o aggiunte, apportate al fabbricato in epoca successiva alla predetta data,
 chiedendo un sopralluogo accertante che l'edificio è stato costruito in
 conformità alla licenza edilizia.

- Il fabbricato in oggetto è sito in Via Francesco Redi-Lottizzazione Fracas-
 si dott. Leonardo-Lotto N°35

-Indirizzo del Proprietari:

Il sottoscritto, nel ringraziare, porge rispettosì ossequi.

gs

Arezzo li 12/3/1969

Dev/no
11.00

Ge

*Sp. qual.
20-31*

COMUNE DI AREZZO
 20.3.69 01162
 RIPARTIZIONE URBANISTICA

R.R.A.

7^{mo} Ligure

AREZZO (C. P.)
R No 2441



Findeco del Comune di
52100 Arezzo



Pereunis 15/2

52100 Dec. 27

10-83

VI

Arezzo, 22 settembre 1967

Al Sig. Sindaco
del Comune di AREZZO

COMUNE DI AREZZO	
21582	23.9.67
DAT. 10/10/67	

A seguito della domanda presentata il 7/9/1967 relativa alla
richiesta di proroga della licenza del 21/12/1966 N°III3:

COMUNICO

che fin dal 16 Giugno 1967 era già stato approntato il cantiere ed iniziato
lo scavo delle fondamenta.

Che la domanda inoltrata il 7/9/1967 era intesa ad ottenere un'ulteriore
proroga alla validità della licenza da dopo l'inizio dei lavori; motivata
dalla mancanza di concessione di un mutuo bancario, e considerato che i la-
vori in data odierna sono ripresi con lo stacco dei muri perimetrali, la
domanda medesima deve intendersi annullata.

Con Caservanza



Via F. Redi, 110
AREZZO

Effettuato sopralluogo in data 6-10-67,
i lavori sono stati iniziati

OK

COMUNE DI AREZZO	
27.9.67	03682
RIPARTIZIONE URBANISTICA	



AD 8 3 VI
Arezzo li 26/4/69

AL SIG. SINDACO
DEL COMUNE DI AREZZO
A R E Z Z O

COMUNE DI AREZZO
10113 28.4.69
CAT 10 EL 8 MAE 2

Il sottoscritto _____ domiciliato in Via F. Redi 110, proprietario del costruendo fabbricato sito in Via F. Redi lotto 35 lottizzazione _____, comunica alla S.V. in risposta alla lettera della Ripartizione Urbanistica del 25/3/69 prot. n. 6342, che al momento della lettera di dimissioni dalla direzione dei lavori del Geom. _____, il fabbricato era completo di tetto e quindi completo di tutte le strutture al grezzo.

Con osservanza

Il C. U.
La risposta è in attesa
di D. da L. o successivamente
per legge.
28-4/

COMUNE DI AREZZO
28.4.69 01803
RIPARTIZIONE URBANISTICA

Raccomandata r.r.



AL SIG.
SINDACO
DEL COMUNE DI AREZZO
(Ripartizione Urban.ca)
52100 A R E Z Z O







COMUNE DI AREZZO

RIPARTIZIONE URBANISTICA

Prot. N. 6342

Add. 25 marzo 1969

Dir. _____ Sez. _____

Cat. 10 Classe 8 Fasc. 3

Ris. alla nota N. _____

del _____

Allegati N. _____

Al Sigg. _____

Via F. Redi 110

OGGETTO: Direzione lavori.

AREZZO

Il geom. _____ con lettera del 12/3/1969 comunicava il suo esonero dalla direzione dei lavori di cui alla licenza edilizia n. 1113 del 21/12/1966.

Poichè a tutt'oggi non si è provveduto da parte delle SS.LL. a nominare un nuovo direttore dei lavori in sostituzione del geom. Strillozzi, si diffida a dare ulteriore corso ai lavori medesimi se non prima di avere ottemperato a quanto previsto nell'art. 4 delle condizioni generali di licenza e dalla legge 24 giugno 1963 n. 1395.

La prosecuzione dei lavori medesimi sarà considerata abusiva e pertanto perseguibile nelle forme di legge.

IL SINDACO

COMUNI

Notificato al Sig.

questo al _____



COMUNE DI AREZZO

RIPARTIZIONE URBANISTICA

Prot. N. 18565 Add. 29/8/69
Div. _____ Sez. _____
Cat. 4 Classe 5 Fasc. 2
Risp. alla nota N. _____ Al _____
del _____
Allegati N. _____ via T-Recchi 110

OGGETTO: Disciplina impianti termici
e norme di sicurezza per le
autorimesse.
Abitabilità. *via Mignone*

AREZZO

In relazione alla domanda presentata il 28/8/69
si comunica che, ai sensi dell'art. 2 della legge 26/7/1965 n.966
e dell'art. 1 della legge 13/7/1966 n. 615, la S.V. è tenuta a
richiedere al Comando Provinciale dei Vigili del Fuoco il certi-
ficato di prevenzione incendi.

Pertanto si invita la S.V. a prendere contatti con
l'Ufficio competente per ottenere il relativo nulla-osta.

Il rilascio della licenza di abitabilità è condizionato
anche all'ottenimento della sopracitata autorizzazione.

IL SINDACO



COMANDO PROVINCIALE DEI VIGILI DEL FUOCO di AREZZO

CERTIFICATO DI PREVENZIONE INCENDI

Vista la legge 868 del 28-7-1963, Art. 4. IL COMANDANTE

Visti gli articoli 36 e 37 del D.P.R. n. 547 del 27-4-1955 e l'articolo 12 della legge 13-5-1961, n. 469.

Visti i verbali delle visite effettuate in data 15 Ottobre 1969

rilascia il presente certificato a

il [REDACTED] nella sua qualità di (1) **proprietario**
del (2) **laboratorio orafa** sit nel Comune di **AREZZO**
Via **Arrando Piernocini** n. _____

Sostanze che presentano pericolo di incendio o scoppio, impianti, macchine ed apparecchiature (3)

**Gancie uso riscaldamento n. 3 in serbatoio metallico integrato;
Caldain con bruciatore.**

**Centralina gas petrolio liquefatti in bombola per complessivi kg. 250,
in apposite Box esterno al fabbricato; n° 4 punti di saldatura; n° 1 forno
fusorio per metalli, funzionante a gas; varie macchine utensili per la la-
vorazione dei metalli; acido nitrico l. 50.-**

sotto la stretta osservanza delle leggi e dei regolamenti vigenti e delle seguenti prescrizioni particolari di esercizio

a) **Esecuzioni: Osservanza del e norme di esercizio di cui al D.M. 31/7/1934.
relativo ai depositi olii minerali e dalla Legge 13 Luglio 1966 n° 615
contenenti norme contro l'inquinamento atmosferico; PRESCRIZIONI:- la
centralina gas liquefatti sia coperta da lastre di eterniti.- sia installa-
to nelle vicinanze della Centrale termica n° 1 estintore a schiuma o a pol-
vere e n° 2 estintori a CO₂ nel laboratorio orafa.-**

b) **Mezzi di estinzione fissi: Bocche da incendio con raccordi UNI da mm. 70 complete di tubazione
e lance n. _____ - Bocche da incendio con raccordi UNI da mm. 40 complete di tubazione e lance n. _____
Impianti fissi ad acqua polverizzata _____ - Impianti fissi a CO₂ e schiuma _____ - Attacchi per autopompa
n. _____ - Estintori idrici n. _____ - Estintori a _____ n. _____ - Coperte di amianto n. _____
Secchi sabbia n. _____**

Il titolare del presente certificato ha l'obbligo di non cedere alcuna delle condizioni in cui trovano l'esercizio
nei riguardi della prevenzione incendi senza l'autorizzazione di questo Comando.

Il presente certificato vale fino al **30 Ottobre 1970**

17 Ottobre 1969 - Arezzo



IL COMANDANTE

[Signature]

(Vedi note a tergo)

357



COMUNE DI AREZZO

RIPARTIZIONE URBANISTICA

Prot. N. 18565

Add 29 agosto 1969

Div. Ses.

Cl. 4 Classe 5 Fasc. 3

Risp. alla nota N.

Al Sig. _____

del _____

Via F. Redi 110

Allegati N. _____

OGGETTO: Disciplina impianti termici e norme di sicurezza per le autorimesse.

AREZZO

Abitabilità. - Via Mignone.

In relazione alla domanda presentata il 28/7/1969 si comunica che, ai sensi dell'art. 2 della legge 26/7/1965 n.966 e dell'art. 1 della legge 13/7/1966 n. 615, la S.V. è tenuta a richiedere al Comando Provinciale dei Vigili del Fuoco il certificato di prevenzione incendi.

Pertanto si invita la S.V. a prendere contatti con l'Ufficio competente per ottenere il relativo nulla-osta.

Il rilascio della licenza di abitabilità è condizionato anche all'ottenimento della sopracitata autorizzazione.

IL SINDACO

COMUN

Notificato al Sig. _____
questo di 9. 9. 1969
mediante consegna _____



Accompagnato _____
[Handwritten signature]



COMUNE DI AREZZO

RIPARTIZIONE URBANISTICA

Prot. N. 18565

Add 29 agosto 1969

Div. Ser.

Cat. 4 Classe 5 Fasc. 3

Risp. alla nota N.

Al

del

Via F. Redi 110

Allegati N.

AREZZO

OGGETTO: Disciplina impianti termici e norme di sicurezza per le autorimesse.

Abitabilità.- Via Mignone.

In relazione alla domanda presentata il 28/7/1969 si comunica che, ai sensi dell'art. 2 della legge 26/7/1965 n.966 e dell'art. 1 della legge 13/7/1966 n. 615, la S.V. è tenuta a richiedere al Comando Provinciale dei Vigili del Fuoco il certificato di prevenzione incendi.

Pertanto si invita la S.V. a prendere contatti con l'Ufficio competente per ottenere il relativo nulla-osta.

Il rilascio della licenza di abitabilità è condizionato anche all'ottenimento della sopracitata autorizzazione.

IL SINDACO

AL SIG. SINDACO DEL COMUNE DI A R E Z Z O

Il sottoscritto

domicilia-

to in Via Francesco Redi 110, proprietario dell'eri-
gendo fabbricato in Via Francesco Redi, lotto 35 lot-
tizzazione Pracassi:

C H I E D E

alla S.V. il permesso di poter costruire nel retro
del sopracitato fabbricato un piccolo ampliamento per
la costruzione di alcuni gabinetti. Il sottoscritto
fa inoltre presente che tale ampliamento non solo
rientra nella cubatura autorizzata ma la medesima
subirà una piccola diminuzione per il rialzo della
quota sui marciapiedi, facendo scendere l'indice di
cubatura, infatti i mc. autorizzati risultano 1475,49
mentre quelli che saranno realizzati sono mc. 1473,46.

Si allegano due copie dei disegni esecutivi
redatti dal

Arezzo li 16/6/69

Con osservanza

10-8-3

VI

COMUNE DI AREZZO
13328 31.5.69
10/8/69



AL SIG. SINDACO DEL COMUNE DI A R E Z Z O

Il sottoscritto _____, domiciliato in Via F. Redi 110, proprietario dell'erigendo fabbricato in Via Francesco Redi, lotto 35 lottizzazione

C H I E D E

alla S.V. di limitare la sospensione dei lavori come da lettera della Ripartizione Urbanistica, alla sola parte in contestazione, e cioè al piccolo ampliamento di mq. 6,00 circa nel retro; chiede inoltre di poter sanare mediante contravvenzione tale ampliamento, (trattasi di due gabinetti) dal momento che al sottoscritto sono indispensabili per motivi igienici.

[Handwritten signature]

*nono essere
missili
e li ecc. ecc.*

Con Osservanza

Arezzo li 30/5/69

*15
3/6*
[Handwritten signature]

resuttato
nuos profts

COMUNE DI AREZZO
- 8.6.69 02464 -
RIPARTIZIONE URBANISTICA

COMUNE DI AREZZO

UFFICIO URBANISTICA

Prot. n. 25817/10/8/3

Pratica n. 1440

Proprietà

Ubicazione

Progettista

Volume edifici

(f. Racetti)

Data presentazione domanda 16/10/65

Data esame Commissione Edilizia

Data determinazione Sindaco

Licenza edilizia n. del

Abilità n. del

ISTRUTTORIA - ZONA E

Caratteristiche	P. R.	Progetto	Difformità	NOTE
Tipo edilizio	Isolata			
N. piani	3			
H. massima	10,50			
Distacchi filo strada	5			
Distacchi confini laterali	5			
Densità edilizia	1/4			
H. max accessori	2,80			
Densità edilizia accessori	1/10			
Indice fabbricabilità	mc./mq. 3			
Chiostrine	Non ammesse			
<hr/>				
Tipo edilizio	A schiera			
N. unità	5			
Superficie lotto minimo	300			
H. max	8			
N. piani	2			
Distacchi:	fronti maggiori confine lotto	6		
	filo strada	6		
Distacchi:	fronti testata	4		
	confini laterali	4		

PARERE ALTRI UFFICI

Ufficio Sanitario

.....

.....

Soprintendenza Monumenti

.....

P.
D.
L.
fu
a
e

Renov
iusis
span

I. - Parere
Tred
per
è s
com
Prog

LOTTIZZAZIONE
PROGETTO

Com
com

PARERE UFFICIO TECNICO

P. R. G.

Differenze dalle previsioni di zona in quanto
l'ubicazione del fabbricato in progetto insiste
parzialmente in area che il P.R.G. destina
a strade e spartitraffico

22/10/65

[Signature]

La Commissione Edilizia, nell'adunanza
di ieri, ha espresso il seguente parere:

Anche favorendo alle espansioni in punto il lotto pertinente
insiste parzialmente in area che il P.R.G. destina a strade e
spartitraffico.

3 NOV. 1965

IL PRESIDENTE
[Signature]

[Signature] 9.11.65

1. - Parere Commissione Edilizia del

Traffasi di lotto pertinente l'isolato D,
per il quale, su parere della C.E. del 19/1/66
è stata confermata la validità di lottizzazione
con determinazione del 25/1/66 n. 1138
Rispetto allo stesso risulta:

	lotto	sup. aff.	Quadrato	Indice	H max
LOTTIZZAZIONE	36	286	25%	2,73	10,50
PROGETTO	36	516	26,36	2,85	10,60 - 12
	=	+ sup 36	+ 1,36%	+ 0,12	+ 0,10 + 150

La maggiore altezza interessa soltanto un vano
comprendente al fronte principale per un

IL PRESIDENTE

Volume di m² 30,40 Alu la quota di fondo
I. - Determinazione Sindaco del
Sostegno dai confini, Reg. Edil. e Reg. d'Urban
rispettati.

25/2/65

Januzzi

Commissione Edilizia, nell'adunanza

diurna, ha espresso il seguente parere:

Parere favorevole a condizioni che vengono presentate: all'uff. 40

II. - Parere Commissione Edilizia del ~~munici elaborati~~ che prevedono l'eliminazione

del sovrappiù della parte in facciata.

Si fa presente inoltre che prima delle esecuzioni dovranno essere
eseguite le opere di urbanizzazione previste nelle convenzioni
di Edilizia.

4 MAR. 1966

del. 22-3-66

IL PRESIDENTE

f. to E. Biton

Con nota 17/3/66 sono presentati elaborati
di variazioni come da prescrizione sopra citata.
Rilevare l'importo.

24/3/66 Januzzi

IL PRESIDENTE

La nota 23/11/66 n. 25256/10/8/3 per numero

II. - Determinazione Sindaco del ~~oo numero~~

Reg. d'Urbanizzazione urbanizzata.

1/12/66

Januzzi

La Commissione Edilizia nell'adunanza

diurna, ha espresso il seguente parere:

Parere favorevole.

IL PRESIDENTE

f. to E. Biton

14 DIC. 1966

L. 4
prog
que
del
ru
di
a
a
Tol
rige
17/6

Rilasciato
n. 50
dell'art.
Area

L'incarico 16/6/69 fu variante di
progetto, consistente nel rialzamento della
quota, e nel ridurre l'altezza
del fabbricato da m. 10.60 accertato a
m. 10.53, e nel modesto ampliamento
di mq 7.18 per costruzione gabletto basso
a sinistra del piano terreno da adibire
a laboratorio orolo.

Totale totale intervento rispetto all'auto
risorto.

17/6/69
L. F. F.

La Commissione Edilizia, nell'adunanza
di allora, ha espresso il seguente parere:
Parere favorevole

18 GIU. 1969

IL PRESIDENTE
F. lo Bedon

Rilasciata licenza in data oscura
n. 501 - _____, ai sensi
dell'art. 31 L. 17-8-1942, n. 1150.
Arezzo, 25 GIU. 1969 185
IL SINDACO

GEPPETTI GIOVANNI GIANGARLO
 STUDIO TECNICO
 Via Estrea, 7 - Tel. 23.725
 52100 AREZZO

COMUNE DI AREZZO
 19.6.59 02735
 RIPARTIZIONE URBANISTICA

PROGETTO

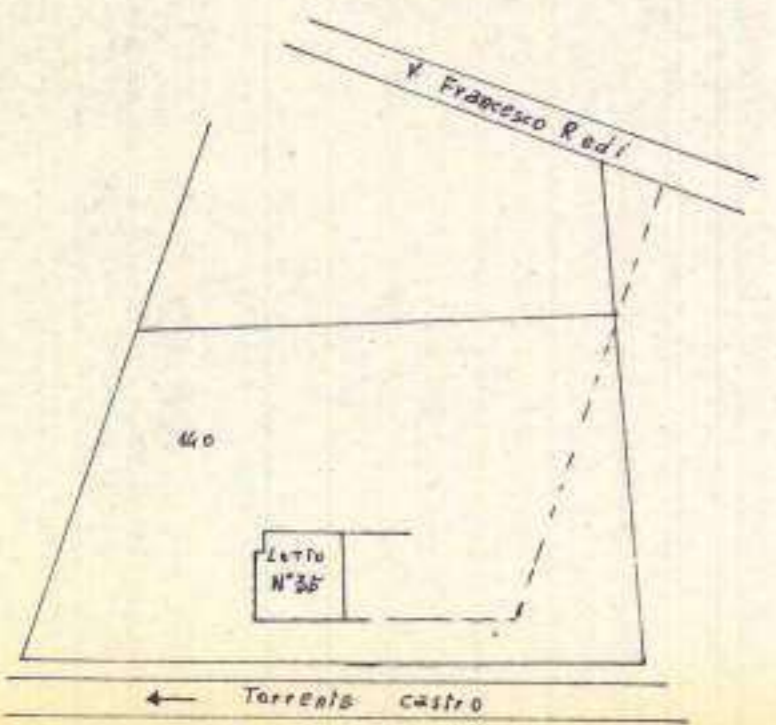
PER LA COSTRUZIONE DI ALCUNI ACCESSORI NEL COSTRUIENDO
 FABBRICATO SITO NEL LOTTO 35 LOTTIZZAZIONE FRACASSI IN VIA
 FRANCESCO REDI DI PROPRIETA' DEL SIG.
NOCENTINI NELLO E ALTRI

AREZZO LI RAPP. 1:100

Rilasciata licenza in data odierna
 n. 501 - ai sensi
 dell'art. 31 l. 17-3-1942, n. 1150.
 Arezzo, 25 GIU. 1959
 IL SINDACO

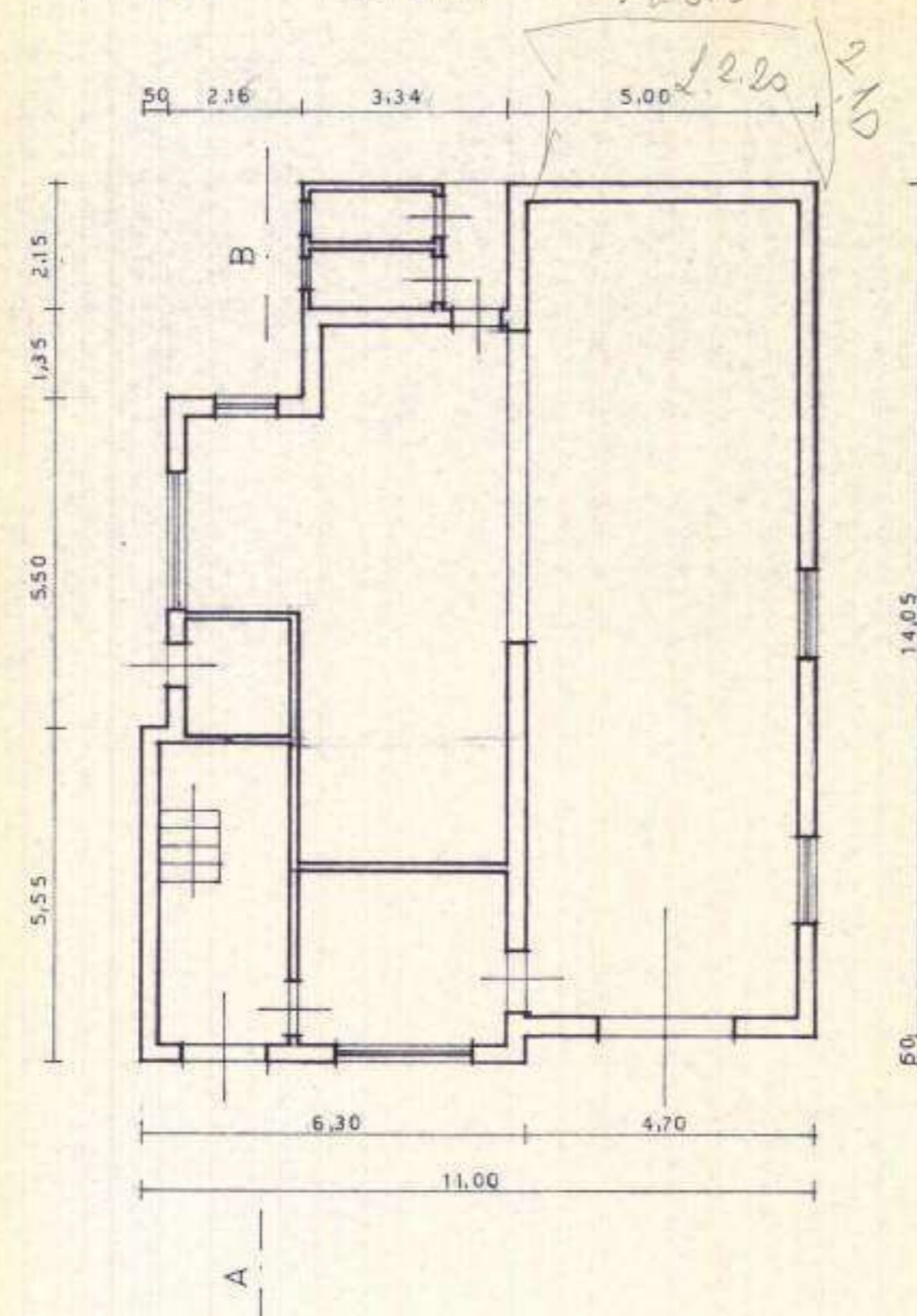
IL TECNICO

Giuseppe Piffardi
 AREZZO
 238



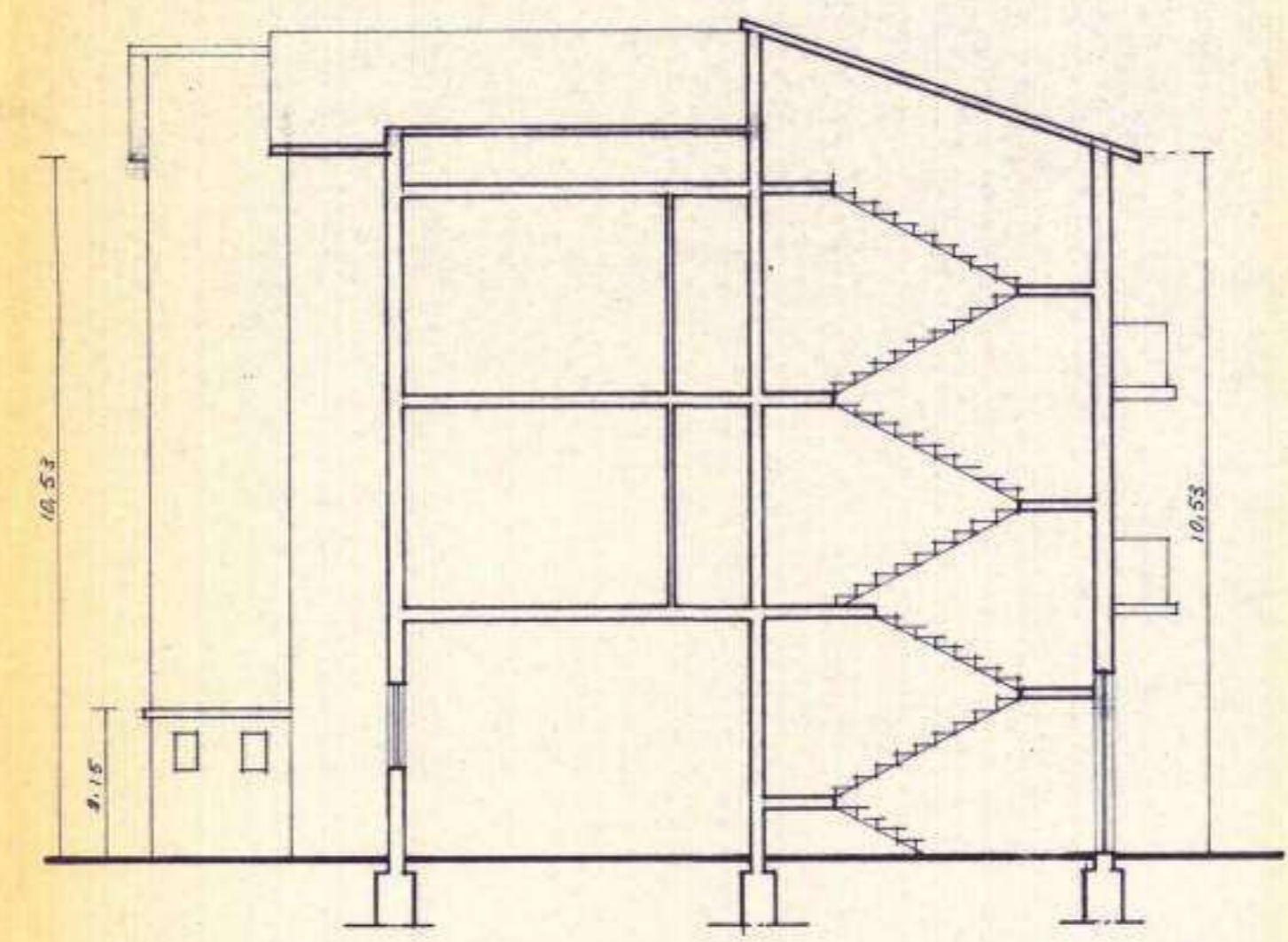
F. 108 Valdarno
 4:2000

PIANO TERRA

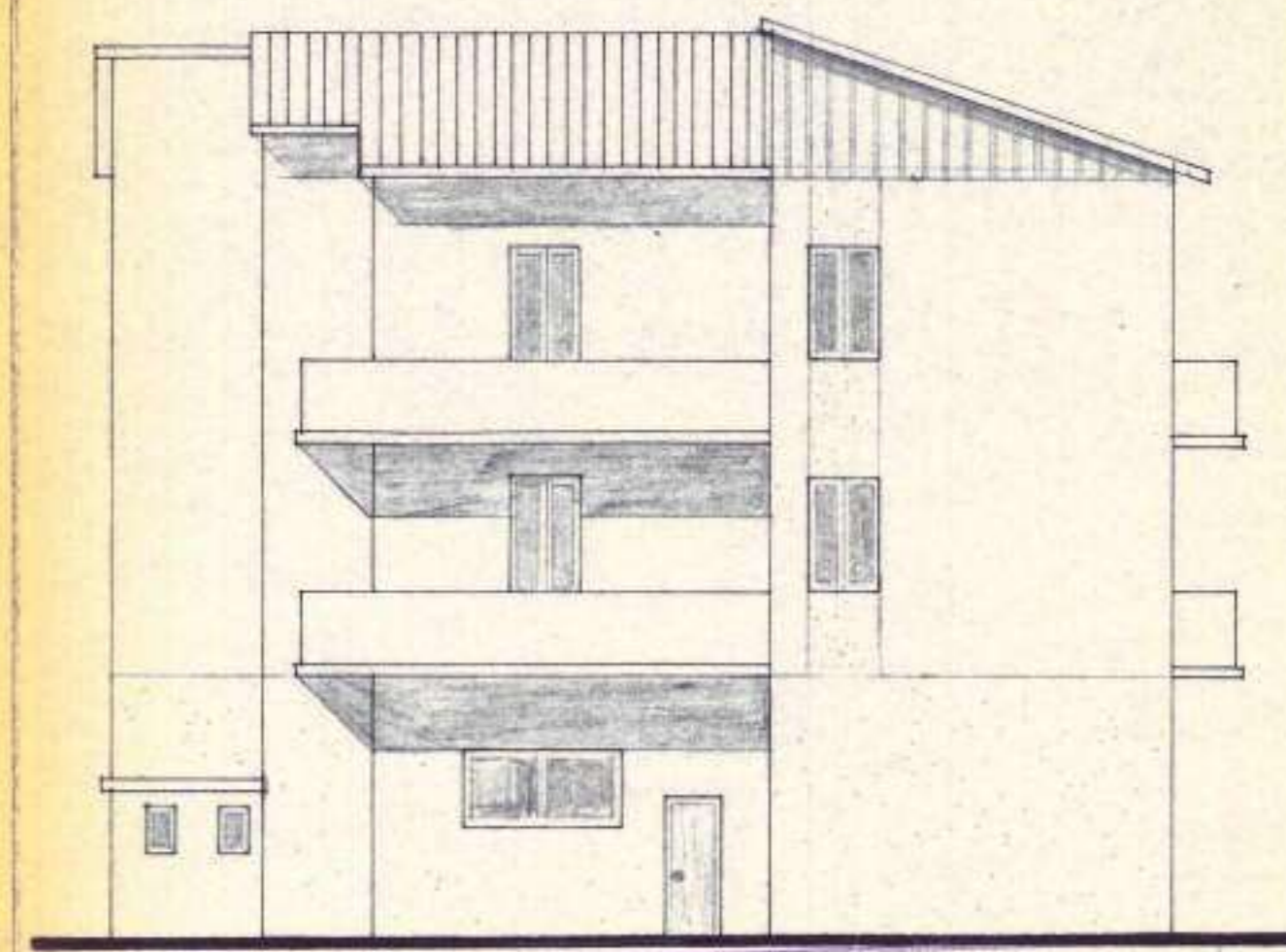


SEZ. A - B

$S = mq. 138,46 \times 10,53 = mc. 1457,98$
 $V. abitabili = 3,34 \times 2,15 + 2,18 \times 2,15 = mc. 15,43$
 Totale mc. costruite mc. 1473,46



PROSPETTO LATERALE



SI FA OBBLIGO ai sensi dell'art. 4 R. D. L.
 16. 11. 1939 n. 2227 - se la costruzione in
 oggetto preveda opere in conglomerato
 cementizio semplice ed armato - di PRESEN-
 TARE DENUNCIA ALLA PREFETTURA - prima del-
 l'inizio dei lavori - ed avere ottenuto la
 licenza d'uso al momento della richiesta
 del certificato di abitabilità.



COMUNE DI AREZZO

N. 23328 19 69
10759 R.U. Reg. sp.

778 / 69
4 / N

AUTORIZZAZIONE DI ABITABILITA' DI CASE DI NUOVA COSTRUZIONE

IL SINDACO

Veduto il regolamento comunale edilizio e quello d'igiene;

Veduto il regio decreto legge 22 novembre 1937, n.2105 convertito in legge 25 aprile 1938, n.710, e la legge 17 agosto 1942, n.1150;

Veduta la domanda in data 29/9/1969 presentata dal Sig. _____

NELLO _____ tendente ad ottenere l'autorizzazione di abitabilità del fabbricato sotto specificati ~~costruito~~ ~~in base al progetto~~ in base al progetto approvato dal Sindaco e di cui alla licenza rilasciata in data 21 Dicembre 1966 n° 1113 ;
25 giugno 1969 n° 501 ;

Ritenuto che l'Ufficiale Sanitario e l'Ingegnere Capo della Ripartizione Urbanistica hanno effettuato gli accertamenti previsti in legge;

Veduta la ricevuta n. 223 del 29/9/1969 rilasciata dall'Ufficio Postale sul c/c n. 5/46000 attestante l'avvenuto pagamento della tassa di concessione governativa nell'ammontare di Lire 10.000= ;

Veduti gli artt. 221 del T.U. delle leggi sanitarie approvato con regio decreto 27 luglio 1934, numero 1265; e 77 del Vigente Regolamento comunale d'Igiene

AUTORIZZA

l'abitabilità del fabbricato ~~di nuova costruzione~~ ~~ad uso di~~ civile abitazione sito in Via Arnaldo Pieraccini n. 30

composto di n. 5 vani al piano terreno;	n. 5 vani al IV piano;
» 5 rialzato;	» 5 V piano;
» <u>5</u> I piano;	» 5 VI piano;
» <u>5</u> II piano;	» 5 VII piano;
» 5 III piano;	» 5 VIII piano.

Magazzini n. ~~5~~ - Scantinati n. ~~5~~ - Garages n. ~~5~~ - Accessori n. 4

Arezzo, 21. Novembre 1969

FP/f1

IL SINDACO

Retirato e sostituito in data 27/11/64

Carnele Giuseppe

VERBALE
CONTI CORRENTI POSTALI
Attestazione del versamento
e certificato di addebito

di L. 10.000 in cifre
di Lire diecimila in lettere

[Redacted]

del c/c N. 5746000 intestato a:
1° UFFICIO I.G.E. - ROMA
CONCESSIONI GOVERNATIVE

Addebito 29/9/1964

AREZZO Bollo Ufficio dell'Ufficio

 del bollettario ch. 7
L'Ufficiale di Poste

Bollo a data

È OBBLIGATORIO INDICARE A TERGO LA CAUSALE DEL VERSAMENTO

3351/87



COMUNE DI AREZZO

UFFICIO _____



VIA PIERACCINI 30



Condono L 47/85

C/87/ 3.351



COMUNE DI AREZZO

AREA URBANISTICA
SERVIZIO EDILIZIA

AREZZO LI', 13.03.2003
PROTOCOLLO N. 03/028799

I L D I R E T T O R E

- VISTA LA DOMANDA DI SANATORIA AI SENSI DELL' ART. 31 LEGGE 47/85,
PRESENTATA IN DATA 31.03.1987 PROT. 87/016154 PRATICA C/87/ 3351

- VISTE LE SEGUENTI INTEGRAZIONI PERVENUTE IN DATA:

18/2/1988, PROT. 8044;

11/3/2003, PROT. 28799;

- VISTO CHE IN DATA 11.03.2003 PROT. 03/028799 ,

E' STATA CHIESTA L'ATTESTAZIONE RELATIVA ALLA FORMAZIONE DEL

"SILENZIO ASSENSO" AI SENSI DELL'ART. 35 - 18 COMMA - L. 47/85;

- RICHIAMATE IN MERITO LE DELIBERE G.C. N. 670 DEL 21.03.1996 E N. 909
DEL 16/04/1996;

- RILEVATO CHE IL SILENZIO ASSENSO E' STATO DICHIARATO DA PARTE DEL
RICHIEDENTE E CHE QUINDI LO STESSO HA DICHIARATO CHE:

A) L'OPERA ABUSIVA E' UBICATA IN AREA NON SOTTOPOSTA AI VINCOLI
TERRITORIALI DI CUI AGLI ARTT. 32 E 33 L. 47/85,

B) L'OBLAZIONE AUTO DETERMINATA E' STATA INTERAMENTE
CORRISPOSTA,

C) LA DOCUMENTAZIONE PREVISTA DALL'ART. 35 L. 47/85 E' STATA
INTERAMENTE PRESENTATA;

- RILEVATA ALTRESI' LA DECORRENZA DEI 24 MESI PREVISTI PER LA
FORMAZIONE DEL SILENZIO ASSENSO DALL'ART. 35 - 18 COMMA - L. 47/85;

A T T E S T A

CHE PER LA DOMANDA DI CONDONO PROT. N. 87/016154 PRATICA C/87/ 3351
PRESENTATA IN DATA 31.03.1987 DAL SIG. NOCENTINI NELLO
E' STATA RICHIAMATA LA FORMAZIONE DEL "SILENZIO ASSENSO" DI CUI AL
C. 18 DELL'ART. 35 L. 47/85 E SUCCESSIVE INTEGRAZIONI E MODIFICAZIONI.

LA PRESENTE ATTESTAZIONE VIENE RILASCIATA IN BOLLO PER GLI USI
CONSENTITI DALLA LEGGE.

MC/

Ribonarda
17/6/04
M. Pini

IL DIRETTORE DEL SERVIZIO EDILIZIA
ARCH. FABRIZIO NEONI

[Signature]



COMUNE DI AREZZO

UFFICIO CONDONO

Pratica N. 3351/87

Arezzo,

NO S.A. GRAT.

— All'Ufficio Amministrativo.

Legge 47/85

SEDE

Elenco dei pareri separati di altri enti, documenti ed allegati da richiedere al Sig. NOCENTINI NELLO

per l'istanza di condono presentata il prot.

relativamente all'immobile ubicato in

DOCUMENTI ED ALLEGATI NECESSARI	VINCOLI
	ENTE
1 <input type="checkbox"/> — Ricevuta pagamento oblazione	1 <input type="checkbox"/> COMUNE
2 <input type="checkbox"/> — Relazione descrittiva delle opere	2 <input type="checkbox"/>
3 <input checked="" type="checkbox"/> — Documentazione fotografica	3 <input type="checkbox"/>
4 <input type="checkbox"/> — Elaborati grafici	4 <input type="checkbox"/> PROVINCIA
5 <input type="checkbox"/> — Perizia giurata sulle dimensioni (Opera Sup. a mc 450)	5 <input type="checkbox"/> PROVINCIA (Ispettorato Forestale)
6 <input type="checkbox"/> — Prova dell'avvenuto accatastamento	6 <input type="checkbox"/> COMUNE - U.S.L.
7 <input type="checkbox"/> — Documentazione epoca realizzazione abuso (atto notorio)	7 <input type="checkbox"/> GENIO CIVILE
8 <input type="checkbox"/> — Art. 34 comma 5°; certif. Cam. Commercio	8 <input type="checkbox"/>
9 <input type="checkbox"/> — Art. 34 comma 3°; certif. Residenza	9 <input type="checkbox"/> SOPRINTENDENZA A.A.A.S.
10 <input type="checkbox"/> — Art. 36 comma 1;2 Dichiarazione Redditi	10 <input type="checkbox"/> COMMISSIONE BENI AMBIENTALI
11 <input type="checkbox"/> — Certificazione idoneità statica	11 <input type="checkbox"/> C.B.A. SOPRINTENDENZA A.A.A.S.
12 <input type="checkbox"/> — Progetto adeguamento statico L. 64/74	12 <input type="checkbox"/> SOPRINTENDENZA BENI ARCHEOLOG.
13 <input type="checkbox"/> — Tabella di calcolo volumi e superfici	13 <input type="checkbox"/> UFFICIO AEREOPORTUALE (Peretola FI)
14 <input type="checkbox"/> — Parere Associazione Intercomunale (art. 2 Legge 10/79)	14 <input type="checkbox"/>
15 <input type="checkbox"/> — Dimostrazione Inserimento Tip. 2 o 3	15 <input type="checkbox"/>
16 <input type="checkbox"/> — Parere U.S.L.	16 <input type="checkbox"/>
17 <input type="checkbox"/> — Parere V.F.	17 <input type="checkbox"/>
18 <input type="checkbox"/> — Conguaglio oblazione	18 <input type="checkbox"/>
19 <input type="checkbox"/> — Copia e/o estremi Licenza Edilizia	19 <input type="checkbox"/>
20 <input type="checkbox"/> — Dichiarazione di variazione/Integrazione Modello Ministeriale	20 <input type="checkbox"/>
21 <input type="checkbox"/> — Altri	21 <input type="checkbox"/>

IL TECNICO ISTRUTTORE

V°



COMUNE DI AREZZO

DIPARTIMENTO ASSETTO DEL TERRITORIO

Addi 01/03/91

Prot. N. 16154

OGGETTO:

CONDONO - L. 47/85 MOD. C PROB. 7496316097 -RICHIESTA DOCUMENTI-
UBICATO IN: Via A. Pieraccini 0030
FOGLIO CATAST. 00108 A 1144

PRATICA EDILIZIA N. 03351/87-1 (DA INDICARE NELLA RISPOSTA)

A/

IN RELAZIONE ALLA DOMANDA DI CONDONO DI CUI ALL'OGGETTO,
SI INVITA A FORNIRE I SEGUENTI DOCUMENTI INTEGRATIVI E
CHIARIMENTI:

- DOCUMENTAZIONE FOTOGRAFICA *V*

PER QUALSIASI COMUNICAZIONE CITARE SEMPRE IL NUMERO DELLA PRATICA
E PRENDERE CONTATTI CON L'UFFICIO DI VIA CESALPINO 29 NEI
GIORNI DI -MARTEDI E SABATO-, MUNITI DELLA PRESENTE LETTERA.
OGNI DOCUMENTO DOVRA' ESSERE FATTO PERVENIRE AL PROTOCOLLO
GENERALE (PRIMO PIANO) PALAZZO COMUNALE, MEDIANTE LETTERA DI
TRASMISSIONE.
MAGRINI PAOLA

IL SINDACO

INVIATO 2° AVVISO INSIEME ALLA 17635/86



COMUNE DI AREZZO

UFFICIO CONDONO

Pratica N. 3351/87

Arezzo,

— All'Ufficio Amministrativo.

Legge 47/85

SEDE

Elenco dei pareri separati di altri enti, documenti ed allegati da richiedere al Sig. [redacted]

per l'istanza di condono presentata il prot.

relativamente all'immobile ubicato in

DOCUMENTI ED ALLEGATI NECESSARI	VINCOLI
	ENTE
1 <input type="checkbox"/> — Ricevuta pagamento oblazione	1 <input type="checkbox"/> COMUNE
2 <input type="checkbox"/> — Relazione descrittiva delle opere	2 <input type="checkbox"/>
3 <input checked="" type="checkbox"/> — Documentazione fotografica	3 <input type="checkbox"/>
4 <input type="checkbox"/> — Elaborati grafici	4 <input type="checkbox"/> PROVINCIA
5 <input type="checkbox"/> — Perizia giurata sulle dimensioni (Opera Sup. a mc 450)	5 <input type="checkbox"/> PROVINCIA (Ispettorato Forestale)
6 <input type="checkbox"/> — Prova dell'avvenuto accatastamento	6 <input type="checkbox"/> COMUNE - U.S.L.
7 <input type="checkbox"/> — Documentazione epoca realizzazione abuso (atto notorio)	7 <input type="checkbox"/> GENIO CIVILE
8 <input type="checkbox"/> — Art. 34 comma 5°; certif. Cam. Commercio	8 <input type="checkbox"/>
9 <input type="checkbox"/> — Art. 34 comma 3°; certif. Residenza	9 <input type="checkbox"/> SOPRINTENDENZA A.A.A.S.
10 <input type="checkbox"/> — Art. 36 comma 1;2 Dichiarazione Redditi	10 <input type="checkbox"/> COMMISSIONE BENI AMBIENTALI
11 <input type="checkbox"/> — Certificazione idoneità statica	11 <input type="checkbox"/> C.B.A. SOPRINTENDENZA A.A.A.S.
12 <input type="checkbox"/> — Progetto adeguamento statico L. 64/74	12 <input type="checkbox"/> SOPRINTENDENZA BENI ARCHEOLOG.
13 <input type="checkbox"/> — Tabella di calcolo volumi e superfici	13 <input type="checkbox"/> UFFICIO AEREOPORTUALE (Peretola FI)
14 <input type="checkbox"/> — Parere Associazione Intercomunale (art. 2 Legge 10/79)	14 <input type="checkbox"/>
15 <input type="checkbox"/> — Dimostrazione Inserimento Tip. 2 o 3	15 <input type="checkbox"/>
16 <input type="checkbox"/> — Parere U.S.L.	16 <input type="checkbox"/>
17 <input type="checkbox"/> — Parere V.F.	17 <input type="checkbox"/>
18 <input type="checkbox"/> — Conguaglio oblazione	18 <input type="checkbox"/>
19 <input type="checkbox"/> — Copia e/o estremi Licenza Edilizia	19 <input type="checkbox"/>
20 <input type="checkbox"/> — Dichiarazione di variazione/Integrazione Modello Ministeriale	20 <input type="checkbox"/>
21 <input checked="" type="checkbox"/> — Altri <u>copie e/o note</u>	21 <input type="checkbox"/>

1870

IL TECNICO ISTRUTTORE

[Signature]



COMUNE DI AREZZO

UFFICIO CONDONO EDILIZIO

PRATICA N. **335-1/87**

RIF. ELENCO C.E.

PROTOCOLLO N.

DATA

ISTRUTTOR

ISTANZA DI (**YI**)

SANZIONE

EPOCA ABUSO

PRG. **E**

PRG./87 **83**

RICHIEDEN

QUAL.

COD. FISC.

ALTRI RIC.

PROPRIETARIO:

ALTRI PROPRIETARI:

RIFERIMENTI CATASTALI			
CATASTO	SEZ.	FOGLIO	PART. O MAPPA SUB.

DOCUMENTI	DESCRIZIONE DEL DOCUMENTO	COD. DOC.	SE NECESS.	N. COPIE	DATA RICHIESTA	DATA RICEVIM.	DESCRIZIONE DEL DOCUMENTO	COD. DOC.	SE NECESS.	N. COPIE	DATA RICHIESTA	DATA RICEVIM.
		Ricevuta pagamento oblazione	01					Copia e/o estremi licenza edilizia	20			
	Conguaglio oblazione	02					Dichiarazione di integrazione	21				
	Relazione descrittiva delle opere	03					Dichiaraz. di modif. inquad. abuso	22				
	Documentazione fotografica	04					Elenco comproprietari	23				
	Elaborati grafici stato attuale	05					Piano utilizzo aziendale	24				
	Elaborati grafici stato autorizzato	06					Nulla osta Associaz. intercomunale	25				
	Elaborati grafici stato prec. abuso	07					Nulla osta V.V.F.	26				
	Perizia giurata sulle dimensioni	08					Nulla osta Soprint. (AR)	27				
	Prova dell'avvenuto accatastamento	09					Nulla osta Soprint. (FI)	28				
	Documentazione epoca realiz. abuso	10					Nulla osta A.N.A.S.	29				
	Art. 34, 5° comma, certif. C.C.I.A.A.	11					Nulla osta Genio civile	30				
	Art. 34, 3° comma, certif. di resid.	12					Nulla osta Amministr. ferroviaria	31				
	Art. 36, 12° comma, dichiaraz. redditi	13					Nulla osta Uff. Aereop. Firenze	32				
	Certif. idon. sism. (o prog. adeg. sism.)	14					Parere U.S.L. (cimiteri)	33				
	Progetto di adeguamento sismico	15					Parere Assoc. interc. C.B.A.	34				
	Certificato di idoneità statica	16					Parere Provincia (vinc. strad. idrog. bosc.)	35				
	Cert. di avven. pres. prog. adeg. sism.	17					Parere Consiglio comunale	36				
	Tabella calc. volumi e superf.	18					Parere Soprint. A.A.A.S	37				
	Scheda regionale per parere U.S.L.	19					Parere U.S.L. (ex ENPI)	38				

VINCOLI	DESCRIZIONE DEL VINCOLO	COD. VINC.	RIC. CITT.	SE NECESS.	DATA RICHIESTA	DATA RICEVIM.	DESCRIZIONE DEL VINCOLO	COD. VINC.	RIC. CITT.	SE NECESS.	DATA RICHIESTA	DATA RISPONDA
		P.R.G. (Cons. com.)	01					Artistico architett. (Sopr. A.A.A.S.)	09			
	Rispetto strad. comun. (Cons. com.)	02					Bellezze naturali (C.B.A.)	10				
	Rispetto strad. prov. (Provincia)	03					Interesse ambientale (C.B.A.)	11				
	Rispetto strad. A.N.A.S. (A.N.A.S.)	04					Archeologico (Sopr. beni arc.)	12				
	Idrogeologico (Provincia)	05					Aereoportuale (Uff. aer. - FI)	13				
	Cimiteriale (U.S.L. Reg.)	06					Aree protette (C.B.A.)	14				
	Sismico (Genio civ.)	07					Boschivo (Provincia)	15				
	Ferrovioario (Ente ferr.)	08										

	MOD.	TIPOL.	PERIODO	MO. ABITATIVI	MO. SUP. NON RESID.	IMP. OBLAZ.	IMP. OBLAZ. MAGG.	COD. ATTIV.	PER CONTEGGIO ONERI	
DATI DICHIARATI (Verificare e spuntare)	<input checked="" type="checkbox"/>	<input checked="" type="checkbox"/>	<input checked="" type="checkbox"/>				130.000		Metri quadri	Metri cubi
DATI ACCERTATI (Se diversi dai dichiarati)	<input checked="" type="checkbox"/>	<input checked="" type="checkbox"/>	<input checked="" type="checkbox"/>				130.000			

RI = RISTRUTTURAZIONE: D1 D2 D3
AM = AMPLIAMENTO: UN = Unifam.e < 20% Altro IT = Interrato < 30% vol.
NC = NUOVA COSTRUZ. N. nuove costr. autonom. utiliz.

DESTINAZIONE USO: RES = Residenz. AGR = Agricola ARI = Artig. Indus. COM = Commerc. DIR = Direz. TUR = Turist. ALT = Altro

ONEROSA: SI NO Costo unit. TOT.

INDICE: SI NO Costo unit. TOT.

Costo costr. da D.M. Da computo % TOT.

SE RILASCIARE CONC./AUT. <input type="checkbox"/> SI <input type="checkbox"/> NO Data Visto	SE RILASCIARE ABIT./AGIB. <input type="checkbox"/> SI <input type="checkbox"/> NO <input type="checkbox"/> ABT = Abitabilità <input type="checkbox"/> AGB = Agibilità N. VANI IMP. A VANO
--	---

ISTRUTTORIA

DESCRIZIONE DELL' ABUSO: 3351/87 S'intende concludere l'esecuzione di
variabili prospetti che nel corpo di fabbrica principale
L.E. WRF = 479 del 3.6.66 PROT. 178/69

Più precisamente si tratta della realizzazione in posizione
diversa di alcune finestre a P. Terra, diversa forma
del balcone diversa distribuzione delle altezze inferiori

EPOCHAS 1967 LUGLIO

OBL. \int 100'000 + 30% PENALE = \int 130'000 CORRETTA -

E' DEFINITA -

30 GEN. 1991 Up

Il rilascio è subordinato alla presentazione della
documentazione fotografica -

30 GEN. 1991 Up

Non sussistono i presupposti per la
formazione del silenzio assenso per:

- assenza della minima documentazione
prevista dall'art. 35, c. 3, L. 47/85; L. 5 FEB. 1997
- presenza di vincolo senza il relativo
parere dell'Ente tutore del vincolo.

Up

In data 11/2/2003, prot. 28794, è pervenuta
documentazione fotografica. Ricorrono i presupposti
per il rilascio orrendo. 13/2/2003 Up

MOTIVO EVENT. NON
RILASCIO CONC./AUT.

MOTIVO EVENT. NON
RILASCIO ABIT./AGIB.

Motivi di esenzione, gratuità o riduzione

ONERI

Definizione intervento	Zona da tariffa	Indice da tabella	
Periodo	mq. o mc.	costo unitario	totale
Oneri per OO.UU. I	£	£	
Oneri per OO.UU. II	£	£	
Costo di costruzione	da D.M.	da computo	%
			importo onere

RATEIZZAZIONE (indicare il tipo e le scadenze con i relativi importi)

NOTE

ABITABILITÀ/AGIBILITÀ

- documenti necessari
- L. 1086/71 e 64/74 - certificato del professionista Certificazione per impianto termico (residenze)
 - Certificazione prevenzione incendi (per attività) Certificazione prevenzione infortuni (ex ENPI)
- altro _____

NOTE

Trasmessa per il rilascio _____ visto del funzionario _____

Rilasciata CONCESSIONE in sanatoria e ABITABILITÀ/AGIBILITÀ oppure non dovuta

COMUNE DI AREZZO

Dipartimento assetto del territorio

13783 - -3770 - -18232 -
 Oggetto: _____
 Via A. Peraccini 30 - (Zadi Aole)

(tecnico e suo telefono)

N. **3351/87**
(progressivo dei condomi)

OPERA GIÀ SANZIONATA SI NO
(allegare copia documentazione)

Modelli: A _____ B _____ C D _____ Art. 48 (fotocopia del minicondono)

DATA DI PRESENTAZIONE

31 MAR. 1987

SCADENZARIO OBLAZIONE
importi dichiarati ulteriori importi
(a seguito di accertamento)

- oblazione interamente versata
- versamento 1ª rata _____
- scadenza 2ª rata _____ pervenuta il _____
- scadenza 3ª rata _____ pervenuta il _____
- rateizzazione agevolata (indicare: motivo, scadenza, importi ecc.) _____

scadenza dei 120 giorni _____

notifica inizio lavori (8° comma) _____
(N.B. in questo caso trasmettere subito al responsabile dell'edilizia)

Atto notorio sull'epoca dei lavori SI NO

località _____ località _____ località _____ località _____

Modelli A _____

Modelli B _____

Modelli C _____

Modelli D _____

Documenti amministrativi da richiedere al cittadino:

Trasmesso all'Ufficio edilizia il _____

Accertamenti: con sopralluogo del _____ induttivi

1) Descrizione analitica delle opere:

2) Accertamento delle circostanze al fine di verificare:

- **Natura delle opere**

(punto D - sez. prima)

(d-1)

(d-2)

circostanze

- **Disponibilità all'uso**

(punto G - sez. prima)

SI

NO

Parz.

circostanze

- **Consistenza e dimensioni:** (anche ai fini applicazione oneri. Indicare anche se D1, D2, D3 per ritrutt.)

3) Zona di P.R.G.:

Zona da D.M. 2/4/1968 _____

Alla data dell'inizio dei lavori _____

Al 1-10-83 _____

Al 17-3-1985 _____

NOTE *(in relazione alla eventuale difformità da quanto dichiarato)*

4) Vincoli

Codice	Dichiarati	Accertati	Pareri richiesti		Pareri pervenuti	
			dal privato	dal Comune	favorevole	contrario
			il _____	il _____		

5) Documenti tecnici da richiedere al cittadino _____

Restituita all'Ufficio amministrativo il _____

Documenti richiesti al cittadino:

_____ il _____ pervenuto il _____

_____ il _____ pervenuto il _____

_____ il _____ pervenuto il _____

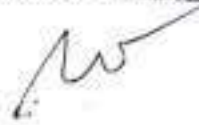
_____ il _____ pervenuto il _____

_____ il _____ pervenuto il _____

_____ il _____ pervenuto il _____

M.C

COMUNE DI AREZZO
28759 11 FEB. 2003
M.C. 2003



Al COMUNE di AREZZO

Ufficio Condono

OGGETTO: Legge n. 47/85 -Pratica condono n. 335/1984

Relativa alla pratica in narrativa, si allega foto con evidenziate le parti oggetto di richiesta di sanatoria.

Arezzo: 11/3/2003

Proprietà :

AREZZO, Via Pieraccini n° 28

COMUNE DI AREZZO

28789 11 FEB. 2003

M di 13,03



Arezzo: Via Pieraccini n.30

OGGETTO: Legge n. 47 del 28/2/1985 -

Domande di condono presentate in data 30/4/1986
e 31/3/1987.

Richiedenti:

RELAZIONE TECNICA ILLUSTRATIVA



posto in Arezzo Via Fieraccini 30, catastalmente contraddistinto alla Sezione Valdarno, Foglio 108 particella 1144. Gli stessi, nell'estate dell'anno 1967, come ci hanno dichiarato, e cioè in corso di costruzione dell'edificio, eseguirono alcune opere in difformità alla licenza edilizia n. 479 del 03/06/1966.

Più esattamente, le finestre nel lato est del locale al piano terreno furono realizzate in posizione diversa da quelle previste in progetto; i balconi in corrispondenza delle cucine furono realizzati della larghezza di cm.100 anzichè 70, mentre l'altezza utile del piano terra fu realizzata di ml. 3,60 anzichè ml.3,50 e quella dei piani superiori ml. 2,90 anzichè ml.3,00.

Nell'anno 1973, nel resede scoperto lungo il lato nord dello edificio ed in piccola parte sul lato ovest, senza la prescritta autorizzazione, furono realizzati alcuni locali costituiti dal solo piano terreno i quali, per la loro modesta altezza, furono adibiti a depositi vari.

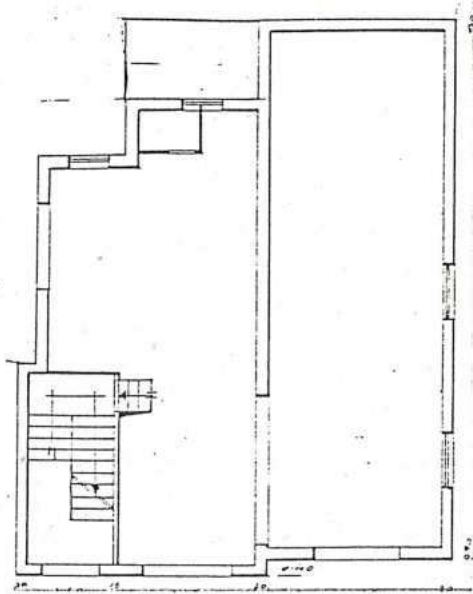
Gli stessi sviluppano una superficie utile di mq. 40,68 ed un volume complessivo di mc. 91,22.

Gli stessi, come ci è stato dichiarato, hanno fondazioni in conglomerato cementizio delle dimensioni di cm.40x50, mentre le murature perimetrali sono in laterizi forati da cm.13 e, quelli interni, in mattoni forati da cm.8.

Il tetto è in travetti prefabbricati di c.a. con tavella in laterizio e manto di copertura in coppi e tegole.

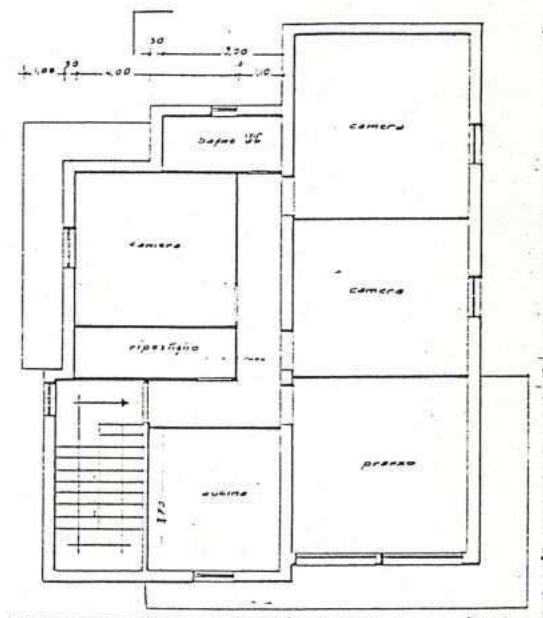
Di quest'ultimo intervento si allegano elaborati grafici mentre per quello dell'anno 1967 si riportano di seguito le piante onde poter effettuare i relativi confronti.



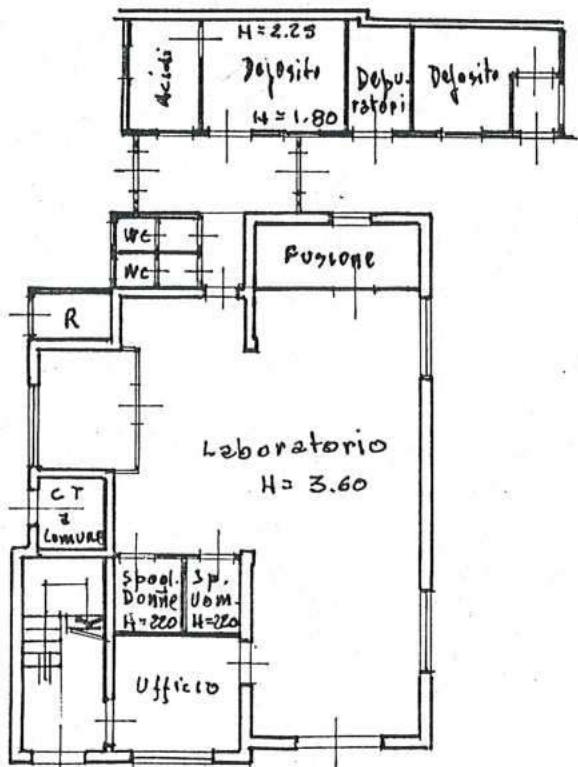


PIANO TERRENO

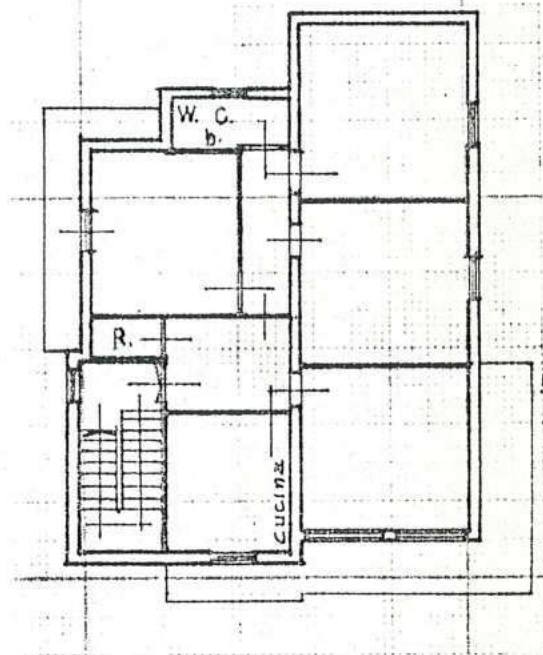
Come da licenza edilizia
n. 479 del 1966



PIANO TIPO



Stato attuale



11709

Al Signor Sindaco del Comune di

A	RISERVATO AL COMUNE	
	Denominazione e N. Distintivo (secondo la classificazione ISTAT)	
	COMUNE	COMUNE DI AREZZO
	PROVINCIA	016154 31MAR87
N. PROTOCOLLO		546/10 CL. 8 FASC. 3



AREZZO

3351/87

B	N. PROGRESSIVO	0749631609
---	----------------	------------

MINISTERO DEI LAVORI PUBBLICI



**Domanda di sanatoria per gli
abusi edilizi di cui alla legge
28 febbraio 1985, n. 47**

Il modello va compilato a macchina o in stampatello
consultando le istruzioni allegate

RICHIEDENTE			
COGNOME O DI			
NUMERO DI CODICE FISCALE			
RESIDENZA ANAGRAFICA			
FRAZIONE, VIA E NUMERO CIVICO		C.A.P.	
V. A. Pieraccini 30		52100	
NATURA GIURIDICA			1
Se il richiedente è persona fisica indicare:			
Sexo (M o F)	DATA DI NASCITA (giorno, mese, anno)	STATO CIVILE	TITOLO DI STUDIO
M	08/01/1924	2	2
COMUNE O STATO ESTERO DI NASCITA			PROVINCIA (sigla)
AREZZO			AR
CONDIZIONE PROFESSIONALE	QUALIFICA	ATTIVITÀ ECONOMICA	
1	8	04	
Se il richiedente è diverso da persona fisica indicare:			
ATTIVITÀ ECONOMICA ESERCITATA			-

NOTIZIE RIEPILOGATIVE

MODELLI ALLEGATI E AMMONTARE DELLE OBLAZIONI					DIMENSIONI	
Modelli allegati		Ammontare delle oblazioni			Superficie complessiva per la quale è stata richiesta la sanatoria mq	N. abitazioni per le quali è stata richiesta la sanatoria
Tipo	Numero	Dovute in complesso	Già versate			
			In unica soluzione	1° Rata		
47/85-A						
47/85-B						
47/85-C	1	100.000	100.000			
47/85-D						
TOTALE		100.000	100.000			

Il richiedente ha presentato altre domande di sanatoria

Nello stesso comune 1 2 In altro comune 3 4

Data

31/03/1987

Firma del richiedente

Novatini Nello

Istituto Poligrafico e Zecca dello Stato



Al Signor Sindaco del Comune di

AREZZO

A	RISERVATO AL COMUNE	
	Denominazione e N. Distintivo (secondo la Classificazione ISTAT)	
	COMUNE	016154 31MAR87
	PROVINCIA	CAT. 1001.8.14513
N. PROTOCOLLO		

B	N. PROGRESSIVO	0249631609
---	----------------	------------

MINISTERO DEI LAVORI PUBBLICI



Il modello va compilato a macchina o in stampatello consultando le istruzioni allegate

RICHIEDENTE			
Cognome			
COC			
FRAZIONE, VIA E NUMERO CIVICO		C.A.P.	
Via A. Pieraccini 30		52100	
NATURA GIURIDICA		1	
Se il richiedente è persona fisica indicare:			
Sexo (M o F)	DATA DI NASCITA (giorno, mese, anno)	STATO CIVILE	TITOLO DI STUDIO
M	08/11/924	2	2
COMUNE O STATO ESTERO DI NASCITA			PROVINCIA (sigla)
AREZZO			AR
CONDIZIONE PROFESSIONALE	QUALIFICA	ATTIVITÀ ECONOMICA	
1	B	04	
Se il richiedente è diverso da persona fisica indicare:			
ATTIVITÀ ECONOMICA ESERCITATA			-

NOTIZIE RIEPILOGATIVE

MODELLI ALLEGATI E AMMONTARE DELLE OBLAZIONI					DIMENSIONI	
Modelli allegati		Ammontare delle oblazioni			Superficie complessiva per la quale è stata richiesta la sanatoria mq	N. abitazioni per le quali è stata richiesta la sanatoria
Tipo	Numero	Dovute in complesso	Già versate			
			In unica soluzione	1° Rata		
47/85-A						
47/85-B						
47/85-C	1	100.000	100.000			
47/85-D						
TOTALE		100.000	100.000			

Il richiedente ha presentato altre domande di sanatoria

Nello stesso comune 1 2 In altro comune 3 4

Data

31/03/1987

Firma del richiedente

A	RISERVATO AL COMUNE	
	Denominazione e N. Quantitativo (secondo classificazione ISTAT)	
	COMUNE	COMUNE DI AREZZO
	PROVINCIA	016154 31MAR87
N. PROTOCOLLO		CAV. CL. 3551



Al Signor Sindaco del Comune di

AREZZO

B	N. PROGRESSIVO	0749631609
---	----------------	------------

MINISTERO DEI LAVORI PUBBLICI

MOD. 47/85-C

OPERE AD USO RESIDENZIALE

Domanda di sanatoria per le opere rientranti nella tipologia di abuso 7, di cui alla tabella allegata alla legge 28 febbraio 1985, n. 47

Per le domande seguite da quadratino occorre barrare così la risposta che fa al caso

RICHIEDENTE			
COGNOME			
CODICE			
FRAZIONE			
via A. Pieraccini n° 30		52100	
NATURA GIURIDICA <input type="checkbox"/>			
Se il richiedente è persona fisica indicare:			
Sexo (M o F)	DATA DI NASCITA giorno mese anno	STATO CIVILE	TITOLO DI STUDIO
H	08 01 1924	2	2
COMUNE O STATO ESTERO DI NASCITA			PROVINCIA (sigla)
AREZZO			AA
CONDIZIONE PROFESSIONALE	QUALIFICA	ATTIVITÀ ECONOMICA	
1	B	00	
Se il richiedente è diverso da "persona fisica" indicare:			
ATTIVITÀ ECONOMICA ESERCITATA <input type="checkbox"/>			
TITOLO IN BASE AL QUALE IL RICHIEDENTE EFFETTUA LA DOMANDA DI SANATORIA		PROPRIETARIO (completare solo se il richiedente è diverso dal proprietario)	
Proprietà <input checked="" type="checkbox"/>	Possesso ad altro titolo reale <input type="checkbox"/>	COGNOME O DENOMINAZIONE _____	
Locazione <input type="checkbox"/>	Altro (specificare) <input type="checkbox"/>	NOME _____	
		RESIDENZA ANAGRAFICA	PROVINCIA (sigla)
		COMUNE	
		FRAZIONE, VIA E NUMERO CIVICO	C.A.P.

SEZIONE PRIMA — OPERA OGGETTO DI SANATORIA - NOTIZIE GENERALI

A - LOCALIZZAZIONE

LOCALITÀ, VIA, PIAZZA E NUMERO CIVICO. Via A. Pieraccini 30 C.A.P. 52109 COMUNE Arezzo PROVINCIA AR

In mancanza delle informazioni relative alla toponomastica indicare:

- Catasto terreni; foglio di mappa 108 numero/i di mappa 1144
 - Nuovo catasto edilizio urbano; foglio di mappa subalterno 1144 numero/i di mappa 1144

B - ZONA URBANISTICA

	Alla data d'inizio dei lavori	Alla data del 1° ottobre 1983
- Zona A	1 <input type="checkbox"/>	1 <input type="checkbox"/>
- Zona B	2 <input type="checkbox"/>	2 <input checked="" type="checkbox"/>
- Zona C	3 <input checked="" type="checkbox"/>	3 <input type="checkbox"/>
- Zona D	4 <input type="checkbox"/>	4 <input type="checkbox"/>
- Zona E	5 <input type="checkbox"/>	5 <input type="checkbox"/>
- Zona F	6 <input type="checkbox"/>	6 <input type="checkbox"/>
- Non era vigente alcuno strumento urbanistico	7 <input type="checkbox"/>	7 <input type="checkbox"/>

C - VINCOLI

Indicare se il fabbricato nel quale è ubicata l'opera oggetto di sanatoria risulta soggetto a vincoli: 1 2

Se sì, indicare il tipo di vincolo: 10

D - NATURA DELL'OPERA

d.1 — Opera autonomamente utilizzabile:
 - Intero fabbricato 1
 - Porzione di fabbricato 2
 d.2 — Opera non autonomamente utilizzabile: 3

E - TIPOLOGIA DELL'ABUSO PER IL QUALE È RICHIESTA LA SANATORIA

1. Opere di manutenzione straordinaria, come definite dall'articolo 31, lettera b), della legge n. 457 del 1978, realizzate senza licenza edilizia o autorizzazione o in difformità da essa 1
 2. Opere o modalità di esecuzione non valutabili in termini di superficie o di volume e varianti di cui all'articolo 15 della presente legge 2

F - EPOCA DI ULTIMAZIONE

Periodo di ultimazione:
 Precedente all'1-9-1967 1 dal 2-9-1967 al 29-1-1977 2
 dal 30-1-1977 all'1-10-1983 3 Anno di ultimazione: 19 62

G - DISPONIBILITÀ ALL'USO

Indicare se alla data del 1° ottobre 1983 l'opera era abitabile:
 1 2 parzialmente 3

H - CARATTERISTICHE GENERALI DEL FABBRICATO NEL QUALE È UBICATA L'OPERA OGGETTO DI SANATORIA (Da indicare solo in caso di risposta al punto d.1)

Epoca di costruzione del fabbricato

— prima del 1900	1 <input type="checkbox"/>	— tra il 1961 ed il 1971	5 <input checked="" type="checkbox"/>
— tra il 1900 ed il 1918	2 <input type="checkbox"/>	— tra il 1972 ed il 1975	6 <input type="checkbox"/>
— tra il 1919 ed il 1945	3 <input type="checkbox"/>	— tra il 1976 ed il 1981	7 <input type="checkbox"/>
— tra il 1946 ed il 1960	4 <input type="checkbox"/>	— tra il 1982 ed il 1983	8 <input type="checkbox"/>

Dimensione e consistenza

— Piani fuori terra (compreso il seminterrato) n. 3
 — Piani entro terra n. —
 — Struttura portante prevalente:
 - pietre o mattoni 1 - prefabbricato 3
 - cemento armato 2 - mista e altra 4
 Abitazioni comprese nel fabbricato n. 2
 Presenza di superfici destinate ad attività non residenziali 1 2

SEZIONE TERZA — CALCOLO DELL'OBLAZIONE

A - MISURA DELL'OBLAZIONE

TIPOLOGIA DELL'ABUSO	PERIODI IN CUI L'ABUSO È STATO COMMESSO		
	Fino al 1° settembre 1967	Dal 2 settembre 1967 al 29 gennaio 1977	Dal 30 gennaio 1977 al 1° ottobre 1983
	MISURA DELL'OBLAZIONE		
Tipologia 7	L. 100.000	L. 200.000	L. 450.000

1) Misura dell'oblazione (riportare l'importo corrispondente alla tipologia dell'abuso e all'epoca in cui è stato commesso): Lire 100.000

B - MODALITÀ DI VERSAMENTO

- 2) Oblazione da versare (riportare l'importo indicato al rigo 1) Lire 100.000
- 3) Oblazione da versare - **Casi particolari** (art. 38, co 6) Lire .000
- 4) Oblazione da versare (riportare l'importo indicato al rigo 2 o 3) Lire 100.000
- 5) Somma versata in data: 31/03/1987 (giorno mese anno) - in unica soluzione Lire 100.000
 - 1° rata Lire .000

Documentazione allegata

Attestazione di versamento -

Data

31/03/1987

Firma del richiedente

A	RISERVATO AL COMUNE	
	Denominazione e N. Distrittivo (secondo la classificazione ISTAT)	
	COMUNE	
	PROVINCIA	
	N. PROTOCOLLO	



Al Signor Sindaco del Comune di

AREZZO

B	N. PROGRESSIVO	<u>0249431409</u>
----------	----------------	-------------------

MINISTERO DEI LAVORI PUBBLICI

MOD. 47/85-C

OPERE AD USO RESIDENZIALE

Domanda di sanatoria per le opere rientranti nella tipologia di abuso 7, di cui alla tabella allegata alla legge 28 febbraio 1985, n. 47

Per le domande seguite da quadratino occorre barrare così la risposta che fa al caso

RICHIEDENTE			
COGNOME		---	
NUM. CODICE F.		---	
RESIDENZA ANAGRAFICA	COMUNE	PROVINCIA (sigla)	
	<u>AREZZO</u>	<u>AR</u>	
FRAZIONE, VIA E NUMERO CIVICO		C.A.P.	
<u>Via A. Pieraccini 30</u>		<u>52100</u>	
NATURA GIURIDICA		<input type="checkbox"/>	
Se il richiedente è persona fisica indicare:			
Sexo (M o F)	DATA DI NASCITA giorno mese anno	STATO CIVILE	TITOLO DI STUDIO
<u>F</u>	<u>24 02 1933</u>	<u>2</u>	<u>2</u>
COMUNE O STATO ESTERO DI NASCITA		PROVINCIA (sigla)	
<u>AREZZO</u>		<u>AR</u>	
CONDIZIONE PROFESSIONALE	QUALIFICA	ATTIVITÀ ECONOMICA	
<input type="checkbox"/>	<input type="checkbox"/>	<input type="checkbox"/>	
Se il richiedente è diverso da "persona fisica" indicare:			
ATTIVITÀ ECONOMICA ESERCITATA		<input type="checkbox"/>	
TITOLO IN BASE AL QUALE IL RICHIEDENTE EFFETTUA LA DOMANDA DI SANATORIA		PROPRIETARIO (completare solo se il richiedente è diverso dal proprietario)	
Proprietà <input checked="" type="checkbox"/> Possesso ad altro titolo reale <input type="checkbox"/> Locazione <input type="checkbox"/> Altro (specificare) <input type="checkbox"/>		COGNOME O DENOMINAZIONE _____ NOME _____	
RESIDENZA ANAGRAFICA	COMUNE	PROVINCIA (sigla)	
		<input type="checkbox"/>	
FRAZIONE, VIA E NUMERO CIVICO		C.A.P.	
<u>Edific. Adm.</u>		<u>.....</u>	



Al Signor Sindaco del Comune di

AREZZO

A	RISERVATO AL COMUNE	
	Denominazione e N. Distintivo (secondo la classificazione ISTAT)	
	COMUNE	
	PROVINCIA	
	N. PROTOCOLLO	

B	N. PROGRESSIVO	0249031609
---	----------------	------------

MINISTERO DEI LAVORI PUBBLICI

MOD. 47/85-C

OPERE AD USO RESIDENZIALE

Domanda di sanatoria per le opere rientranti nella tipologia di abuso 7, di cui alla tabella allegata alla legge 28 febbraio 1985, n. 47

Per le domande seguite da quadratino occorre barrare così la risposta che fa al caso.

RICHIEDENTE			
RESIDENZA ANAGRAFICA	COMUNE AREZZO	PROVINCIA (sigla) AR	
FRAZIONE, VIA E NUMERO CIVICO Via A. Pieraccini n° 30		C.A.P. 521100	
NATURA GIURIDICA			<input checked="" type="checkbox"/>
Se il richiedente è persona fisica indicare:			
Sexo (M o F) M	DATA DI NASCITA giorno mese anno 08/01/1924	STATO CIVILE Z	TITOLO DI STUDIO Z
COMUNE O STATO ESTERO DI NASCITA AREZZO		PROVINCIA (sigla) AR	
CONDIZIONE PROFESSIONALE I	QUALIFICA B	ATTIVITÀ ECONOMICA 00	
Se il richiedente è diverso da "persona fisica" indicare:			
ATTIVITÀ ECONOMICA ESERCITATA			<input type="checkbox"/>
TITOLO IN BASE AL QUALE IL RICHIEDENTE EFFETTUA LA DOMANDA DI SANATORIA		PROPRIETARIO <small>(barrare solo se il richiedente è diverso dal proprietario)</small>	
Proprietà <input checked="" type="checkbox"/>	Possesso ad altro titolo reale <input type="checkbox"/>	COGNOME O DENOMINAZIONE _____	
Locazione <input type="checkbox"/>	Altro <input type="checkbox"/>	NOME _____	
Altro (specificare) _____		RESIDENZA ANAGRAFICA	COMUNE
		PROVINCIA (sigla)	
		C.A.P.	

SEZIONE PRIMA — OPERA OGGETTO DI SANATORIA - NOTIZIE GENERALI

A - LOCALIZZAZIONE

LOCALITÀ, VIA, PIAZZA E NUMERO CIVICO <i>Via A. Pieraccini 30</i>	C.A.P. <i>512100</i>	COMUNE <i>AREZZO</i>	PROVINCIA (sigla) <i>AR</i>
--	-------------------------	-------------------------	--------------------------------

In mancanza delle informazioni relative alla toponomastica indicare:

- Catasto terreni: foglio di mappa	<input type="checkbox"/>	numero/i di mappa	<input type="checkbox"/>	<input type="checkbox"/>	<input type="checkbox"/>
- Nuovo catasto edilizio urbano: foglio di mappa subalterno	<i>108</i>	numero/i di mappa	<i>1144</i>	<input type="checkbox"/>	<input type="checkbox"/>

B - ZONA URBANISTICA

	Alla data d'inizio dei lavori	Alla data del 1° ottobre 1983
- Zona A	1 <input type="checkbox"/>	1 <input type="checkbox"/>
- Zona B	2 <input type="checkbox"/>	2 <input checked="" type="checkbox"/>
- Zona C	3 <input checked="" type="checkbox"/>	3 <input type="checkbox"/>
- Zona D	4 <input type="checkbox"/>	4 <input type="checkbox"/>
- Zona E	5 <input type="checkbox"/>	5 <input type="checkbox"/>
- Zona F	6 <input type="checkbox"/>	6 <input type="checkbox"/>
- Non era vigente alcuno strumento urbanistico	7 <input type="checkbox"/>	7 <input type="checkbox"/>

C - VINCOLI

Indicare se il fabbricato nel quale è ubicata l'opera oggetto di sanatoria risulta soggetto a vincoli: 1 2

Se sì, indicare il tipo di vincolo

10

D - NATURA DELL'OPERA

d.1 — Opera autonomamente utilizzabile:

- intero fabbricato 1
- Porzione di fabbricato 2

d.2 — Opera non autonomamente utilizzabile: 3

E - TIPOLOGIA DELL'ABUSO PER IL QUALE È RICHIESTA LA SANATORIA

1. Opere di manutenzione straordinaria, come definite dall'articolo 31, lettera b), della legge n. 457 del 1978, realizzate senza licenza edilizia o autorizzazione o in difformità da essa 1
2. Opere o modalità di esecuzione non valutabili in termini di superficie o di volume e varianti di cui all'articolo 15 della presente legge 2

F - EPOCA DI ULTIMAZIONE

Periodo di ultimazione:
Precedente all'1-9-1967 1 dal 2-9-1967 al 29-1-1977 2
dal 30-1-1977 all'1-10-1983 3 Anno di ultimazione: 19 *62*

G - DISPONIBILITÀ ALL'USO

Indicare se alla data del 1° ottobre 1983 l'opera era abitabile:
1 2 parzialmente 3

H - CARATTERISTICHE GENERALI DEL FABBRICATO NEL QUALE È UBICATA L'OPERA OGGETTO DI SANATORIA (Da indicare solo in caso di risposta al punto d.1)

Epoca di costruzione del fabbricato

- | | | | |
|--------------------------|----------------------------|--------------------------|---------------------------------------|
| — prima del 1900 | 1 <input type="checkbox"/> | — tra il 1961 ed il 1971 | 5 <input checked="" type="checkbox"/> |
| — tra il 1900 ed il 1918 | 2 <input type="checkbox"/> | — tra il 1972 ed il 1975 | 6 <input type="checkbox"/> |
| — tra il 1919 ed il 1945 | 3 <input type="checkbox"/> | — tra il 1976 ed il 1981 | 7 <input type="checkbox"/> |
| — tra il 1946 ed il 1960 | 4 <input type="checkbox"/> | — tra il 1982 ed il 1983 | 8 <input type="checkbox"/> |

Dimensione e consistenza

- | | | | |
|--|---------------------------------------|--|--|
| — Piani fuori terra (compreso il seminterrato) | n. <i>3</i> | Abitazioni comprese nel fabbricato | n. <i>2</i> |
| — Piani entro terra | n. <i>1</i> | Presenza di superfici destinate ad attività non residenziali | 1 <input checked="" type="checkbox"/> 2 <input type="checkbox"/> |
| — Struttura portante prevalente: | | | |
| - pietre o mattoni | 1 <input checked="" type="checkbox"/> | - prefabbricato | 3 <input type="checkbox"/> |
| - cemento armato | 2 <input type="checkbox"/> | - mista o altra | 4 <input type="checkbox"/> |

SEZIONE TERZA — CALCOLO DELL'OBLAZIONE

A - MISURA DELL'OBLAZIONE

TIPOLOGIA DELL'ABUSO	PERIODI IN CUI L'ABUSO È STATO COMMESSO		
	Fino al 1° settembre 1987	Dal 2 settembre 1987 al 29 gennaio 1977	Dal 30 gennaio 1977 al 1° ottobre 1983
	MISURA DELL'OBLAZIONE		
Tipologia 7	L. 100.000	L. 200.000	L. 450.000

1) Misura dell'oblazione (riportare l'importo corrispondente alla tipologia dell'abuso e all'epoca in cui è stato commesso). Lire 100.000

B - MODALITÀ DI VERSAMENTO

- 2) Oblazione da versare (riportare l'importo indicato al rigo 1) Lire 100.000
- 3) Oblazione da versare - **Casi particolari** (art. 38, co 6) Lire .000
- 4) Oblazione da versare (riportare l'importo indicato al rigo 2 o 3) Lire 100.000
- 5) Somma versata in data:

giorno	mesi	anno
03	1	98

- in unica soluzione: Lire 100.000
- 1° rata Lire .000

Documentazione allegata

Attestazione di versamento -

Data: 31/03/1987

Firma del richiedente

CONTI CORRENTI POSTALI
RICEVUTA

di un versamento di L.

130.000

Lire centotrentamila

sul C/C N. 255000

Intestato a:

AMMINISTRAZIONE P.T.
OBLAZIONE ABUSIVISMO EDILIZIO

eseguito da

residente in

Codice Fis

addi



Seto a data

Ufficio postale di Arezzo Centro 047001
UFFICIALE POSTALE
LUCC 0026 E *****9001

lucca arezzo arezzo

VERSAMENTO IN UNICA SOLUZIONE

VERSAMENTO RATEALE

RATA N.

*Domanda di condono su mod.
0249631609 (f. 100.000 + 30%
in interessi al 31-3-82)*

GRADO DI DIFFICOLTA' PER APPLICAZIONI DELLE TARIFFE PER LA DETERMINAZIONE DEL CORRISPETTIVO

a) PRATICA PRIVA DI DIFFICOLTA': TIP 7; cambio di destinazione d'uso con modeste opere edilizie (tip.D1) per superfici inferiori a 50mq; verande inserite in tip.1 L. 52.000 a pratica

b) PRATICA DI MODESTA DIFFICOLTA': verande inserite in tip.2,3; variazioni di destinazioni di uso con opere edilizie (D1) per superfici superiori a 50mq.; ampliamenti ed N.C. fino a 40mq. per tip.2,3 e fino a 50mq. per tip.1; tip.4,5,6 su superfici fino a 40mq L. 68.000 a pratica

c) PRATICA DI MEDIA DIFFICOLTA': variazioni di destinazione d'uso con opere edilizie (D2); ampliamenti e N.C. da 40mq. a 50mq. per tip.2,3 e da 50mq. a 70mq. per tip.1; tip.4,5,6 su superfici da 40 mq. a 50 mq. L. 84.000 a pratica

d) PRATICA COMPLESSA: variazioni di destinazioni d'uso con rilevanti opere edilizie (D2,D3); ampliamenti e N.C. da 50mq. e oltre per tip.2,3, e da 70mq. e oltre per tip.1; tip.4,5,6 per superfici oltre 50mq. L. 136.000 a pratica

MOD	ASSEGNAZIONE PRATICA			
47	INDIVIDUAZIONE MODELLI		5%	CONTROLLO PRELIMINARE
85	INDIVIDUAZIONE ZONA DI P.R.G.			
...	INDIVIDUAZIONE PRESENZA VINCOLI			
	INDIVIDUAZIONE DOCUMENTAZIONE PRESENTE	2%	10%	PREDISPOSTORIA
TIP	INDIVIDUAZIONE DOCUMENTAZIONE NECESSARIA	4%		
- 1	RICHIESTA ELABORATI	1%		
2 3	RICHIESTA PARERI ENTI	1%		
4 5	STAMPA LETTERE	1%		
6 7	MOMENTANEA ARCHIVIAZIONE	1%		
	RICERCA PRATICA	da 0 a 2%	M A X 7 0 %	ISTRUTTORIA
	ESAME VERIFICA	da 5 a 25%		
	ESAME INTEGRAZIONI PERVENUTE	da 10 a 20%		
	VERIFICA COERENZA DATI	da 10 a 20%		
	VERIFICA OBLAZIONE	da 10 a 15%		
	ULTERIORE RICHIESTA DOCUMENTI	da 5 a 10%		
	RICHIESTA PARERI ENTI	da 0 a 1%		
	SOPRALUOGO	da 5 a 10%		
	RAPPORTI CON IL TECNICO	da 0 a 5%		
	RAPPORTI CON LA STRUTTURA	da 0 a 5%		
	RAPPORTI CON IL RICHIEDENTE	da 0 a 5%		
	REDAZIONE ISTRUTTORIA	da 10 a 30%		
	INOLTRO ALLA C.E.	da 0 a 5%		
	SUCCESSIVI ADEMPIMENTI	da 5 a 10%		
	VARIE:.....	da 0 a 5%		
	ULTERIORE RICHIESTA DOCUMENTI	2%	11%	DEFINIZIONE
	VERIFICA DOCUMENTAZIONE	2%		
	PREDISPOSIZIONE CONTEGGIO ONERI	4%		
	INOLTRO UPF. AMM. PER RILASCIO CONCESSIONE	3%		
	INOLTRO UPF. AMM. PER RILASCIO CONC. E ABIT.	3%		
	ARCHIVIAZIONE	1%	4%	
	PREDISPOSIZIONI CERTIFICAZIONI	1%		
	PREDISPOSIZIONI COPIE CONFORMI	1%		
	VARIE:.....	1%		

PRATICA PARZIALMENTE INCOMPLETA : SOSPESA
 PRATICA INCOMPLETA
 PRATICA COMPLETA
 PRATICA PARZIALMENTE COMPLETA
 Grado di difficoltà istruttoria per applicazioni delle percentuali variabili

7%

**GRADO DI DIFFICOLTA' PER APPLICAZIONI DELLE TARIFFE PER LA
DETERMINAZIONE DEL CORRISPETTIVO**

a) PRATICA PRIVA DI DIFFICOLTA' : TIP 7; cambio di destinazione d'uso con modeste opere edilizie (tip.D1) per superfici inferiori a 50mq; verande inserite in tip.1	E.30000 a pratica
b) PRATICA DI MODESTA DIFFICOLTA': verande inserite in tip.2,3; variazioni di destinazioni di uso con opere edilizie (D1) per superfici superiori a 50mq.; ampliamenti ed N.C. fino a 40mq. per tip.2,3 e fino a 50mq. per tip.1; tip.4,5,6 su superfici fino a 40mq	E.40000 a pratica
c) PRATICA DI MEDIA DIFFICOLTA': variazioni di destinazione d'uso con opere edilizie (D2); ampliamenti e N.C. da 40mq. a 50mq. per tip.2,3 e da 50mq. a 70mq. per tip.1; tip.4,5,6 su superfici da 40 mq. a 50 mq.	E.50000 a pratica
d) PRATICA COMPLESSA: variazioni di destinazioni d'uso con rilevanti opere edilizie (D2,D3); ampliamenti e N.C. da 50mq. e oltre per tip.2,3, e da 70mq. e oltre per tip.1; tip.4,5,6 per superfici oltre 50mq.	E.80000 a pratica

MOD	ASSEGNAZIONE PRATICA			
47	INDIVIDUAZIONE MODELLI		5%	CONTROLLO PALLIATIVE
85	INDIVIDUAZIONE ZONA DI P.R.G.			
...	INDIVIDUAZIONE PRESENZA VINCOLI			
	INDIVIDUAZIONE DOCUMENTAZIONE PRESENTE	2%		
TIP	INDIVIDUAZIONE DOCUMENTAZIONE NECESSARIA	4%		PREISTRUTTORIA
- 1	RICHIESTA ELABORATI	1%	10%	
2 3	RICHIESTA PARERI ENTI	1%		
4 5	STAMPA LETTERE	1%		
6 7	MOMENTANEA ARCHIVIAZIONE	1%		
	INDIVIDUAZIONE DOCUMENTAZIONE PRESENTE	2%		
	RICERCA PRATICA	da 0 a 2%		
	ESAME VERIFICA	da 5 a 25%		
	ESAME INTEGRAZIONI PERVENUTE	da 10 a 20%		
	VERIFICA COERENZA DATI	da 10 a 20%		
	VERIFICA OBLAZIONE	da 10 a 15%	M	
	ULTERIORE RICHIESTA DOCUMENTI	da 5 a 10%	A	
	RICHIESTA PARERI ENTI	da 0 a 1%	X	
	SOPRALUOGO	da 5 a 10%		
	RAPPORTI CON IL TECNICO	da 0 a 5%	7	
	RAPPORTI CON LA STRUTTURA	da 0 a 5%	0	
	RAPPORTI CON IL RICHIEDENTE	da 0 a 5%	X	
	REDAZIONE ISTRUTTORIA	da 10 a 50%		
	INOLTRO ALLA C.E.	da 0 a 5%		
	SUCCESSIVI ADEMPIMENTI	da 5 a 10%		
	VARIE:.....	da 0 a 5%		
	ULTERIORE RICHIESTA DOCUMENTI	2%		DEFINIZIONE
	VERIFICA DOCUMENTAZIONE	2%		
	PREDISPOSIZIONE CONTEGGIO ONERI	4%	11%	
	INOLTRO UFF. AMM. PER RILASCIO CONCESSIONE			
	INOLTRO UFF. AMM. PER RILASCIO CONC. E ABIT.	3%		
	ARCHIVIAZIONE	1%		
	PREDISPOSIZIONI CERTIFICAZIONI	1%	4%	
	PREDISPOSIZIONI COPIE CONFORMI	1%		
	VARIE:.....	1%		

PRATICA PARZIALMENTE INCOMPLETA : SOSPESA
PRATICA INCOMPLETA

PRATICA PARZIALMENTE COMPLETA

PRATICA COMPLETA

Grado di Difficolta' Istruttoria per applicazioni delle percentuali variabili

GRADO DI DIFFICOLTA' PER APPLICAZIONI DELLE TARIFFE PER LA DETERMINAZIONE DEL CORRISPETTIVO

a) PRATICA PRIVA DI DIFFICOLTA' : TIP 7; cambio di destinazione d'uso con modeste opere edilizie (tip.D1) per superfici inferiori a 50mq; verande inserite in tip.1 £.30000 a pratica

b) PRATICA DI MODESTA DIFFICOLTA': verande inserite in tip.2,3; variazioni di destinazioni di uso con opere edilizie (D1) per superfici superiori a 50mq.; ampliamenti ed N.C. fino a 40mq. per tip.2,3 e fino a 50mq. per tip.1; tip.4,5,6 su superfici fino a 40mq £.40000 a pratica

c) PRATICA DI MEDIA DIFFICOLTA': variazioni di destinazione d'uso con opere edilizie (D2); ampliamenti e N.C. da 40mq. a 50mq. per tip.2,3 e da 50mq. a 70mq. per tip.1; tip.4,5,6 su superfici da 40 mq. a 50 mq. £.50000 a pratica

d) PRATICA COMPLESSA: variazioni di destinazioni d'uso con rilevanti opere edilizie (D2,D3); ampliamenti e N.C. da 50mq. e oltre per tip.2,3, e da 70mq. e oltre per tip.1; tip.4,5,6 per superfici oltre 50mq. £.80000 a pratica

MOD	ASSEGNAZIONE PRATICA			
47	INDIVIDUAZIONE MODELLI		5%	CONTROLLO PRELIMINARE
85	INDIVIDUAZIONE ZONA DI P.R.G.			
...	INDIVIDUAZIONE PRESENZA VINCOLI			
TIP	INDIVIDUAZIONE DOCUMENTAZIONE PRESENTE	2%	10%	PREDISPOSTORIA
	INDIVIDUAZIONE DOCUMENTAZIONE NECESSARIA	4%		
- 1	RICHIESTA ELABORATI	1%		
2 3	RICHIESTA PARERI ENTI	1%		
4 5	STAMPA LETTERE	1%		
6 7	MOMENTANEA ARCHIVIAZIONE	1%		
PRATICA PARZIALMENTE INCOMPLETA PRATICA INCOMPLETA	RICERCA PRATICA	da 0 a 2%	M A X 7 0 X	ISTRUTTORIA
	ESAME VERIFICA	da 5 a 25%		
	ESAME INTEGRAZIONI PERVENUTE	da 10 a 20%		
	VERIFICA COERENZA DATI	da 10 a 20%		
	VERIFICA OBLAZIONE	da 10 a 15%		
	ULTERIORE RICHIESTA DOCUMENTI	da 5 a 10%		
	RICHIESTA PARERI ENTI	da 0 a 1%		
	SOPRALUOGO	da 5 a 10%		
	RAPPORTI CON IL TECNICO	da 0 a 5%		
	RAPPORTI CON LA STRUTTURA	da 0 a 5%		
	RAPPORTI CON IL RICHIEDENTE	da 0 a 5%		
	REDAZIONE ISTRUTTORIA	da 10 a 30%		
	INOLTRO ALLA C.E.	da 0 a 5%		
	SUCCESSIVI ADEMPIMENTI	da 5 a 10%		
	VARIE:	da 0 a 5%		
PRATICA PARZIALMENTE COMPLETA	ULTERIORE RICHIESTA DOCUMENTI	2%	11%	DEFINIZIONE
	VERIFICA DOCUMENTAZIONE	2%		
	PREDISPOSIZIONE CONTRCGGIO ONERI	4%		
	INOLTRO UFF. AMM. PER RILASCIO CONCESSIONE	3%		
	INOLTRO UFF. AMM. PER RILASCIO CONC. E ABIT.			
	ARCHIVIAZIONE	1%		
	PREDISPOSIZIONI CERTIFICAZIONI	4%		
PREDISPOSIZIONI COPIE CONFORMI				
VARIE:				

90%

30425
932
03

Al Direttore del Servizio Edilizia del COMUNE DI AREZZO
Area Urbanistica
Servizio Edilizia
Via Cesalpino 28, Arezzo

COMUNE DI AREZZO	
030425	14 MAR 03

OGGETTO: DENUNCIA DI INIZIO ATTIVITÀ, ai sensi degli articoli 4 e 9, Legge Regionale n° 52 del 14 ottobre 1999.

PARTE RISERVATA AL RICHIEDENTE

Il sottoscritto

In qualità di **Comproprietario, per conto dell'intera proprietà, in relazione all'immobile posto in:**

Via/Loc.	N° civico
AREZZO Via Pieraccini	30

Persona Giuridica (da compilare nel caso in cui il richiedente sia legale rappresentante di ditte, società, ecc.)

Denominazione		
Sede (Comune)	Sede (Via/Loc)	Codice Fiscale o Partita IVA

COMUNICA

Che, non prima di 20 giorni dalla presentazione della presente, avranno inizio i lavori per opere ed interventi di:

- Interventi di cui al comma 1 dell'art. 3 L.R. 52/99, relativamente a:
- Opere di reinterro e di scavo, di cui all'art. 4, comma 1, lettera b), L.R. 52/99.
- Recinzioni con fondazioni continue e muri di cinta, di cui all'art. 4, comma 1, lettera c), L.R. 52/99.
- Opere pertinenziali, di cui all'art. 4, comma 1, lettera d), L.R. 52/99.
- Mutamento di destinazione d'uso degli immobili, di cui all'art. 4, comma 1, lettera e), L.R. 52/99.
- Demolizioni di edifici o di manufatti non preordinate alla ricostruzione o alla nuova edificazione, di cui all'art. 4, comma 1, lettera f), L.R. 52/99.
- Occupazioni di suolo per esposizione o deposito di merci o materiali, che non comportano trasformazione permanente del suolo stesso, di cui all'art. 4, comma 1, lettera f), L.R. 52/99.
- Manutenzione ordinaria recante mutamento dell'aspetto esteriore degli immobili, di cui all'art. 4, comma 2, lettera a), L.R. 52/99.
- Manutenzione straordinaria, di cui all'art. 4, comma 2, lettera b), L.R. 52/99.
- Restauro e risanamento conservativo, di cui all'art. 4, comma 2, lettera c), L.R. 52/99.

G. Vanfub
13 marzo 2003
14/03/2003

14 MAR 2003
CR

- Ristrutturazione edilizia, di cui all'art. 4, comma 2, lettera d), L.R. 52/99;
- Demolizioni con fedele ricostruzione degli edifici, intendendo per fedele ricostruzione quella realizzata con identici materiali e lo stesso ingombro planivolumetrico, fatte salve esclusivamente le innovazioni necessarie per l'adeguamento alla normativa antisismica.
 - Demolizione di volumi secondari e la loro ricostruzione in diversa collocazione sul lotto di pertinenza.
 - Addizioni, anche in deroga agli indici di fabbricabilità per realizzare i servizi igienici, i volumi tecnici e le autorimesse pertinenziali, il rialzamento del sottotetto, ove ciò non sia escluso dagli strumenti urbanistici, al fine di renderlo abitabile senza che si costituiscano nuove unità immobiliari.

Interventi necessari al superamento delle barriere architettoniche ed all'adeguamento degli immobili per le esigenze dei disabili, anche in aggiunta ai volumi esistenti e in deroga agli indici di fabbricabilità, di cui all'art. 4, c.2, lett. e), L.R. 52/99.

- Ristrutturazione edilizia, come definita dalla L.R. 59/80 (norme transitorie art. 44, comma 2, L.R. 52/99):
- Ristrutturazione edilizia tipo D1 (allegato A, L.R. 59/80)
 - Ristrutturazione edilizia tipo D2 (allegato A, L.R. 59/80)
 - Ristrutturazione edilizia tipo D3 (allegato A, L.R. 59/80)

Variante in corso d'opera alla concessione/autorizzazione n° _____ del _____, che non incide sui parametri urbanistici e sulle volumetrie, che non cambia la destinazione d'uso e la categoria edilizia e non altera la sagoma e non viola le eventuali prescrizioni contenute nella concessione edilizia (Art. 2, c. 60, punto 7, lettera g), L. 662/96), intendendo avvalermi della disciplina vigente al momento del rilascio della Concessione/autorizzazione edilizia citata (Norme transitorie art. 44, c.1, L. R. 52/99).

Variante in corso d'opera alla Denuncia di Inizio Attività (prodotta ai sensi della L.R. 52/99, art. 9, comma 3), presentata il _____, Pratica Edilizia n° _____

L'immobile è di proprietà di: (da compilare solo nel caso in cui sia diverso dal richiedente)

Cognome	Nome	Nato a	Nato il
Comune residenza	Via/Loc	Codice Fiscale	

Obbligo di attestazione di abitabilità (artt. 11 e 16 l.r. 52/99 e D.P.R. 425/94)

- Il sottoscritto dichiara che per i lavori in oggetto non occorre la certificazione di abitabilità, visto che non ricorrono i presupposti di cui al comma 2, art. 11, L.R. 52/99.
- Il sottoscritto si impegna, a conclusione dei lavori, a produrre il certificato di abitabilità, con le modalità e procedure fissate dalla legge regionale.

Ditta a cui si intende affidare i lavori

Si allega alla presente il progetto e relativa relazione asseverata a firma del progettista, presso il quale all'uopo eleggo il domicilio.

Progettista

Cognome e Nome

Albo/Codice di appartenenza

Art. 1

Adempimenti D. Lgs. 494/96

Dichiaro che le opere in oggetto non sono soggette all'ambito di applicazione del D.Lgs. 494/96, pertanto non occorre notifica preliminare all'AUSL

Rilevato che le opere in oggetto sono soggette all'ambito di applicazione del D. Lgs. 494/96, mi impegno a comunicare al Comune l'avvenuta trasmissione all'AUSL della notifica preliminare di cui all'art. 11 dello stesso decreto legislativo, la quale, oltre a contenere quanto disposto dall'allegato III, dà atto dell'avvenuta redazione del piano di sicurezza e di coordinamento, ai sensi dell' articolo 12 del D. Lgs. 494/96.

Data **01/03/03**

Firma dell'interessato

PARTE RISERVATA AL PROGETTISTA

Il progettista assevera di aver eseguito il progetto allegato sulla base di rilievi dello stato di fatto reale ed attuale dei luoghi ed in conformità alla normativa vigente in materia, nonché la veridicità di quanto di seguito riportato.

Identificazione catastale dell'immobile

NCT/NCEU	Foglio/Sez.	P.lla	Sub.	Categoria	Classe	Consistenza	Destinazione
NCEU	108/A	1144					

Ubicazione dell'immobile

Via/Loc.	N° civico
Arezzo Via Pieraccini	30

Zonizzazione di P.R.G.: B3 Edificata, indice di trasformazione: Trasformazione 3 (T/3)

Vincoli di PRG e sovraordinati

(L'individuazione del vincolo è stata effettuata direttamente presso l'ente che gestisce il vincolo)

Precedenti titoli autorizzativi dell'immobile

Titolo autorizzativo	N° e data	Intestato a	N° Pratica
Licenza/Concessione Edilizia	n. 479 del 3/6/1966	NOCENTINI NELLO e ZADI ADA	
Licenza/Concessione Edilizia	n. 501 del 25/6/1969	NOCENTINI NELLO ed ALTRI NOCENTINI NELLO	3.351/87
Condono Edilizio		ZADI ADA	/03/891
Condono Edilizio	Art. 39 LR 52/99 del 11/3/2003		

Servizi

Approvvigionamento idrico
Smaltimento acque luride

ASSEVERAZIONE

Classificazione dell'intervento: Superamento barriere archit. (art.4,c.2,lett.3)

Destinazione d'uso stato attuale:

Destinazione d'uso stato modificato:

Relazione tecnico descrittiva (illustrazione dell'intervento proposto, la corrispondenza del progetto ai requisiti cogenti descritti dal Regolamento Edilizio)

L'intervento consiste nella realizzazione di una piattaforma elevatrice per garantire l'accessibilità, a persone con ridotte capacità motorie, dei piani primo e secondo. Il percorso esterno tra il portone di ingresso all'edificio e la porta di accesso alla piattaforma, sarà protetto da tettoia in profilati metallici e pannelli di vetro

Parametri Urbanistici-Edilizi

PARAMETRI	PRG	Attuale	Modificato	Differenze (Mod. - Att.)
Superficie fondiaria (Sf) mq				
Superficie utile lorda (Sul) mq				
Superficie coperta (Sc) mq				
Altezza massima (H max) ml				
Distanza confini (Dc) ml				
Volume (V) mc				

Indice fondiario (If) mc/mq			
Rapporto occup. Sottosuolo (Ros) %			
Superficie utile (Su) mq			
Superficie non residenziale (Snr) mq			

Determinazione oneri concessori, ai sensi dell'art. 25 L.R. 52/99

Per l'intervento in oggetto non sono dovuti gli oneri concessori in quanto:

- a) Ricorrono i casi di gratuità di cui all'art. 9 L. 10/77;
- b) L'intervento non rientra in nessuna delle seguenti casistiche:
1. Nuova costruzione
 2. Aumento delle superfici utili degli edifici
 3. Mutamento di destinazione d'uso degli immobili
 4. Aumento del numero delle unità immobiliari

L'intervento in oggetto è oneroso, nella seguente misura:

	Importo unitario (€/mc_mq)	Mc/mq	Importo dovuto (Lire)
Oneri di urbanizzazione primaria			
Oneri di urbanizzazione secondaria			
Costo di costruzione			
Diritti di segreteria			

Conformità normative generali

L'intervento, limitatamente all'ambito di applicazione ed in relazione alla categoria, caratteristiche e dimensioni dell'intervento, è conforme alle normative vigenti in materia di:

- | | | |
|---|---|---|
| <input checked="" type="checkbox"/> ambientale e paesistica | <input checked="" type="checkbox"/> storico architettonica | <input checked="" type="checkbox"/> impiantistica |
| <input checked="" type="checkbox"/> fattibilità geologica | <input checked="" type="checkbox"/> superamento barriere architett. | <input checked="" type="checkbox"/> parcheggi |
| <input checked="" type="checkbox"/> rischio idraulico | <input checked="" type="checkbox"/> codice della strada | <input type="checkbox"/> risparmio energetico |
| <input checked="" type="checkbox"/> emissioni atmosferiche | <input checked="" type="checkbox"/> inquinamento acustico | <input type="checkbox"/> altro |

Adempimenti titolo III L.R. 52/99

a) Si dichiara che il progetto non è soggetto alle disposizioni di cui al titolo III L.R. 52/99.

b) Si dichiara che il progetto è soggetto alle disposizioni di cui al titolo III L.R. 52/99, pertanto, in ottemperanza all'art. 14, comma 2, lettera c), contestualmente viene presentato all'ente competente il progetto e la dichiarazione di cui al comma 1, art. 14.

L'intervento è assoggettato a Denuncia di Inizio Attività e non soggetto ad autorizzazione in quanto:

- a) l'immobile interessato non è assoggettato a vincolo ex L. 1089/39 (tutela delle cose di interesse artistico e storico), attuale D. Lgs. 490/99, titolo primo;
- b) l'immobile non è assoggettato al vincolo ex L. 1497/39 (protezione delle bellezze naturali, attuale D. Lgs. 490/99, titolo secondo, ovvero, pur essendo l'immobile ubicato in area sottoposta a vincolo ex L. 1497/39, attuale D. Lgs. 490/99, titolo secondo, per le opere in oggetto non è prescritto il rilascio dell'autorizzazione ex art. 7 L. 1497/39 (attuale articolo 151 D.Lgs. 490/99).
- c) L'immobile non è interessato alla disciplina di cui alla legge 6 dicembre 1991 n° 394 (legge quadro sulle aree protette)
- d) L'immobile in oggetto non è assoggettato a disposizioni immediatamente operative dei piani aventi la valenza di cui all'art. 1 bis del decreto legge 27 giugno 1985, n° 312, convertito, con modificazioni, dalla legge 8 agosto 1985, n° 431 (attuale D.Lgs. 490/99) o alle prescrizioni o alle misure di salvaguardia dei piani di bacino di cui al Titolo II Capo II della legge 18 maggio 1989, n° 183 (Norme per l'assetto funzionale e organizzativo della difesa del suolo);
- e) l'immobile interessato non è ubicato in zona A di P.R.G., ovvero, l'immobile interessato è ubicato in zona A, A1 o A2 di P.R.G., ma le opere e l'intervento non comportano modifiche della sagoma e dei prospetti e non modificano la destinazione d'uso;
- f) non è previsto il preventivo rilascio dell'autorizzazione, in quanto l'immobile in oggetto non è compreso in strumenti urbanistici, adottati od approvati, riferiti ad immobili giudicati meritevoli di tutela per particolari motivi di carattere storico, culturale, architettonico, od estetico.
- g) Per l'intervento di cui al comma 1 dell'articolo 3 L.R. 52/99 (), il Consiglio Comunale, con delibera n° del , ha attestato la sussistenza dei requisiti ai fini dell'applicazione dell'art. 4, comma 1, lett. A) L.R. 52/99.

Asseverazione conformità

Si assevera che le opere da realizzare sono conformi agli strumenti urbanistici adottati od approvati ed ai regolamenti edilizi vigenti, nonché il rispetto delle norme di sicurezza e di quelle igienico-sanitarie.

- Premesso che l'intervento da realizzare è classificato come manutenzione ordinaria o straordinaria (come definite dall'art. 4, comma 2, lett. a) e b), L.R. 52/99, rilevato che l'immobile è ubicato in zona A ai sensi del D.M. 1444/68, ovvero è classificato come soggetto a restauro o definito di valore storico culturale ed architettonico dagli strumenti urbanistici comunali, si assevera in conformità all'art. 5 della legge suddetta che le opere sono realizzate nel rispetto degli elementi tipologici, formali, e strutturali dell'organismo edilizio.

Data 01/03/03



ALLEGATI

Documentazione grafica

- Corografia con stralcio di PRG estesa ad un intorno significativo.
- Planimetria catastale aggiornata e orientata (scala 1:2000) estesa per un raggio di .
- Localizzazione dell'immobile nel contesto urbano, con indicazione dell'ingombro planivolumetrico dei fabbricati posti a distanza minore o uguale a mt. 10.
- Piante (scala 1:100) stato Attuale e modificato.
- Prospetti (scala 1:100) stato Attuale e modificato.
- Sezioni (scala 1:100) stato Attuale e modificato.
- Elaborati stato sovrapposto (scala 1:100), con evidenziazione degli sterri/riporti e/o demolizioni/ricostruzioni.
- Rilievo planialtimetrico dell'area, comprensivo di sezioni ambientali (scala).
- Planimetria quotata di insieme (scala) comprendente la superficie dell'area, la suddivisione in lotti, spazi di standards urbanistici, verde, parcheggi, l'ingombro planivolumetrico con indicazione delle distanze fra edifici, confini, altezze, strade e piazze, alberature, opere di urbanizzazione primaria ed allacciamento ai pubblici servizi.
- Caratteristiche planialtimetriche e dimensioni del lotto, con indicazione delle distanze dei confini di zona di PRG, di proprietà, aree pubbliche, edifici limitrofi e pareti finestrate, spazi aperti al pubblico ed alla circolazione.
- Sezione/i e/o planimetria/e significativa/e quotata del terreno (scala) stato .
- Particolari costruttivi e decorativi (scala).
- Calcoli relativi al dimensionamento e funzionamento delle opere di urbanizzazione primaria, elaborati tecnici comprensivi di particolari costruttivi, computo metrico estimativo se necessario in relazione a eventuali rapporti convenzionali.

Documentazione fotografica

- Rilievo fotografico . .

Documentazione scritta

- Relazione illustrativa riferita alle caratteristiche e alla qualità dei materiali da impiegare.
- Relazione relativa al pregio architettonico dell'opera proposta, contenente la valutazione degli effetti dell'intervento nell'ambiente costruito e nell'ambiente fisico circostante.
- Relazione, eventualmente documentata con l'ausilio di elaborati grafici, circa il rispetto delle normative ambientali, paesistiche, storico-architettoniche, igienico sanitarie, impiantistiche, indagine geologica, superamento di barriere architettoniche, parcheggi, rischio idraulico, codice della strada, risparmio energetico, emissioni atmosferiche, inquinamento acustico, ecc.
- Relazione relativa alla conformità della destinazione d'uso di progetto ai requisiti prestazionali prescritti dal regolamento Edilizio e d'igiene.
- Relazione relativa all'impatto ambientale, eventualmente corredata da elaborati grafici e/o fotografici.
- Relazione illustrante il programma dei lavori relativamente ai tempi ritenuti necessari per il compimento dell'opera.

Oneri Concessori

- L'intervento proposto è gratuito.
- attestazione di versamento degli oneri come determinati dal progettista.
- attestazione di versamento della prima rata e polizze fidejussorie a garanzia del pagamento delle rate residue.
- Il richiedente dichiara che i versamenti e/o fidejussioni di cui sopra saranno corrisposti al Comune entro venti giorni.
- attestazione di v

Data 01/03/03

Il richiedente
(firma)

Impegni (atti d'

- Mi impegno, nei casi previsti dalla legge, a produrre idoneo atto d'obbligo/convenzione prima dell'inizio dei lavori.
- Mi impegno, nei casi previsti dalla legge, a produrre idoneo atto d'obbligo/convenzione contestualmente alla certificazione di fine lavori di cui all'art. 11 L.R. 52/99.

Data

Il richiedente (firma)

Proprietà :

AREZZO, Via Pieraccini n° 28

COMUNE DI AREZZO	
030425	14 MAR 03
ALLEGATO	





COMUNE DI AREZZO

AREA URBANISTICA
SERVIZIO EDILIZIA

N. PROTOCOLLO: 03/030425
N. PRATICA: /03/ 932

AREZZO, 14.03.2003

A
C.O.

OGGETTO: COMUNICAZIONE AVVIO PROCEDIMENTO AMMINISTRATIVO

IN RELAZIONE ALLA DOMANDA PRESENTATA IN DATA 14.03.2003
RELATIVA ALL'IMMOBILE UBICATO IN:

VIA A. PIERACCINI, 30

SI COMUNICA, AI SENSI DELL'ART. 8 L. 241/90 CHE IL RESPONSABILE DEL
PROCEDIMENTO E'

BURICCHI ADRIA

DEL SERVIZIO EDILIZIA DI QUESTA AMMINISTRAZIONE FINO ALLA FORMU-
LAZIONE DI PROPOSTA MOTIVATA.

LA SIGNORIA VOSTRA PUO' PRENDERE VISIONE DEGLI ATTI E CONFERIRE CON
IL TECNICO ISTRUTTORE PRESSO GLI UFFICI DEL SERVIZIO EDILIZIA, SITI
IN VIA CESALPINO 28, NEI GIORNI DI:
MARTEDI' E GIOVEDI' DALLE 9,00 ALLE 13,00 E DALLE 15,30 ALLE 17,00

IL DIRETTORE DEL SERVIZIO EDILIZIA
ARCH. FABRIZIO BEONI

(FIRMA AUTOGRAFA ASSOLTA AI SENSI
DELL'ART. 3 D.LGS 39 DEL 12.03.93)

RITIRATA DA:

10 MAR 2003

AREZZO

VIA PIERACCINI n° 28

PROGETTO

DI:

PIATTAFORMA ELEVATRICE

LEGGE 13/89

DITTA :

ZADI ADA

TAVOLA : 1

ESTRATTO DI P.R.G.
PLANIMETRIA CATASTALE

COMUNE DI AREZZO

030425 14 MAR 03

ALLEGATO

DATA : 04 MAR 2003

AGG. :

PROGETTISTI :

DOTT. ARCH. IVALDO MEZZINI



ESTRATTO DI P.R.G. 1 : 5000



AR. A
F 108
1 : 1000

AREZZO

VIA PIERACCINI n° 28

PROGETTO

DI:

PIATTAFORMA ELEVATRICE

LEGGE 13/89

DITTA :

ZADI ADA

TAVOLA : 2

1 : 100

STATO ATTUALE
PIANTE E PROSPETTI

DATA 04 MAR 2003

AGG. :

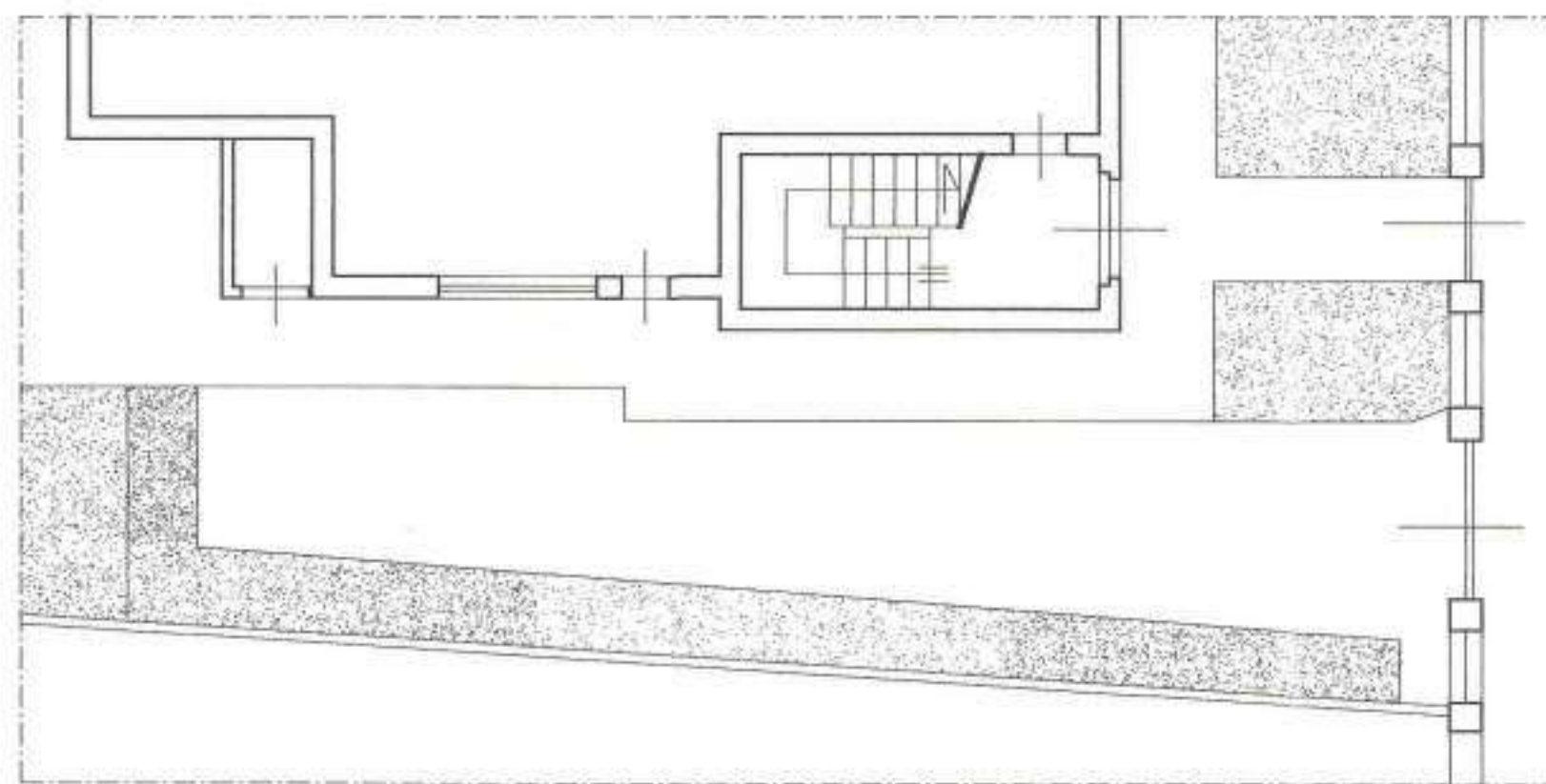
COMUNE DI AREZZO

030425 14 MAR 03

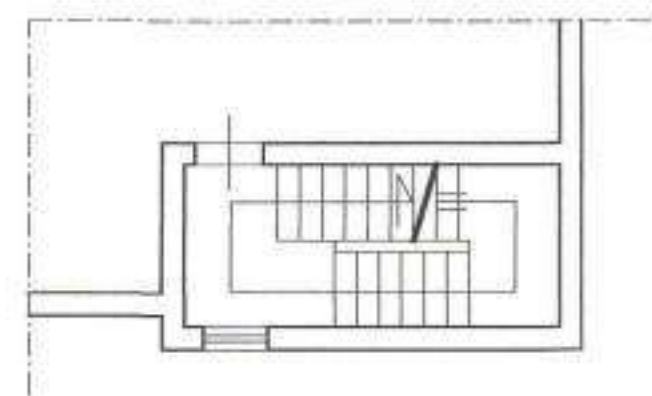
ALLEGATO

PROGETTISTI :

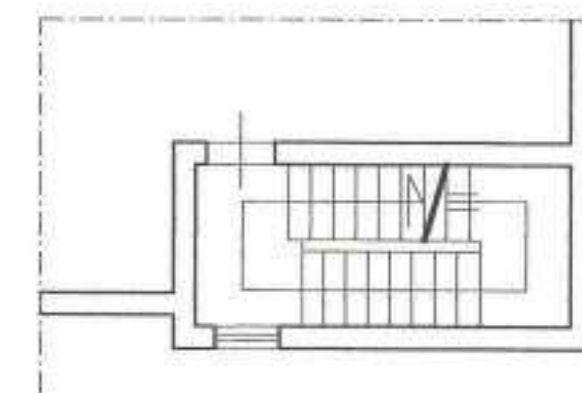
DOTT. ARCH. IVALDO MEZZINI



PIANO TERRA



PIANO PRIMO



PIANO SECONDO



LATO OVEST



LATO SUD

AREZZO VIA PIERACCINI n° 28

PROGETTO di:
PIATTAFORMA ELEVATRICE
LEGGE 13/89

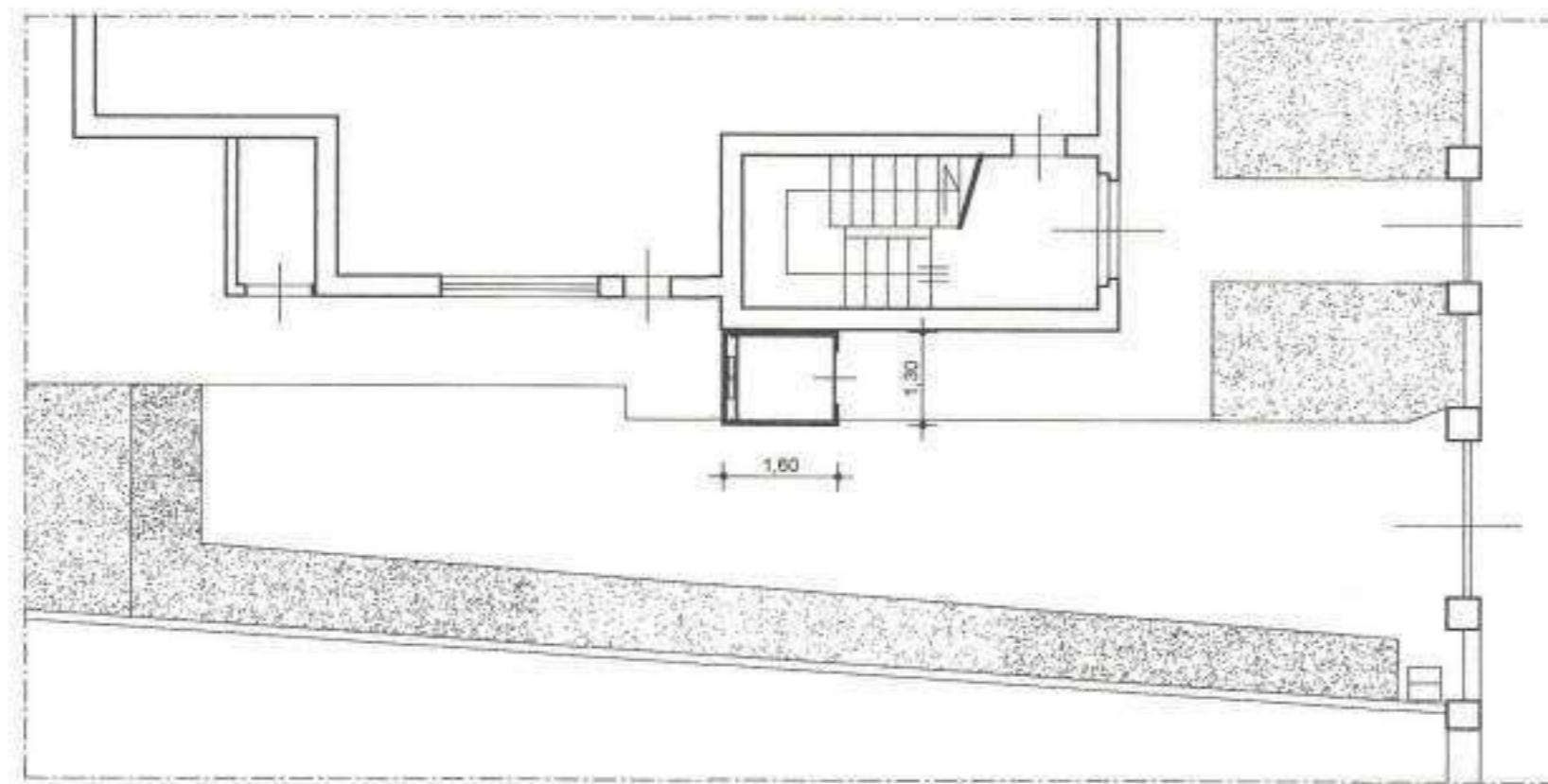
DITTA :
ZADI ADA

TAVOLA : 3
1 : 100
STATO VARIATO
PIANTE E PROSPETTI

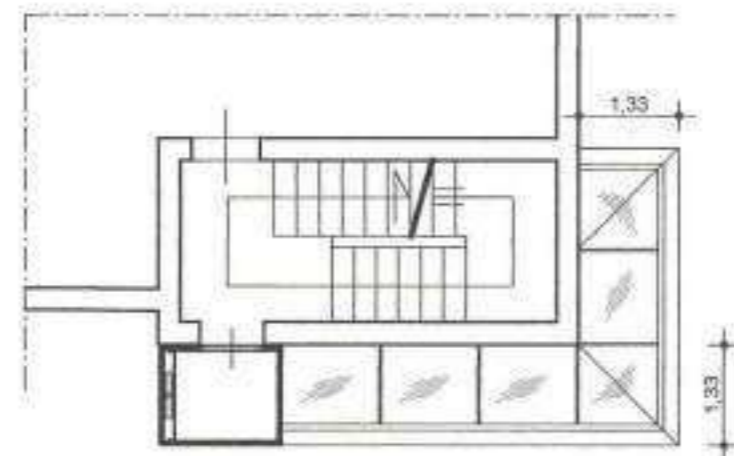
COMUNE DI AREZZO
030425 14 MAR 03
ALLEGATO

DATA : 04 MAR 2003
AGG. :

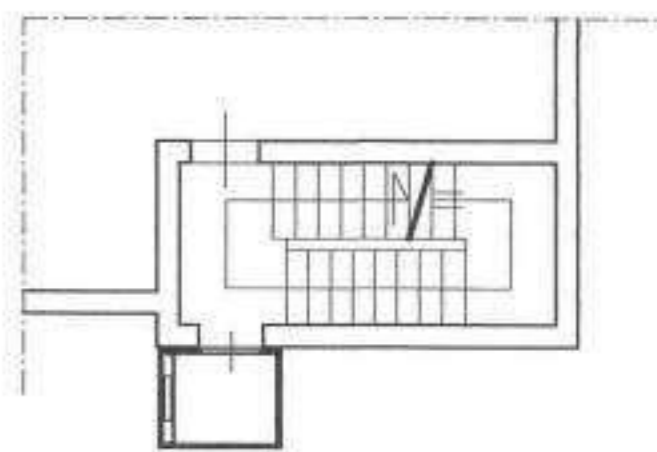
PROGETTISTI :
DOTT. ARCH. IVALDO MEZZINI



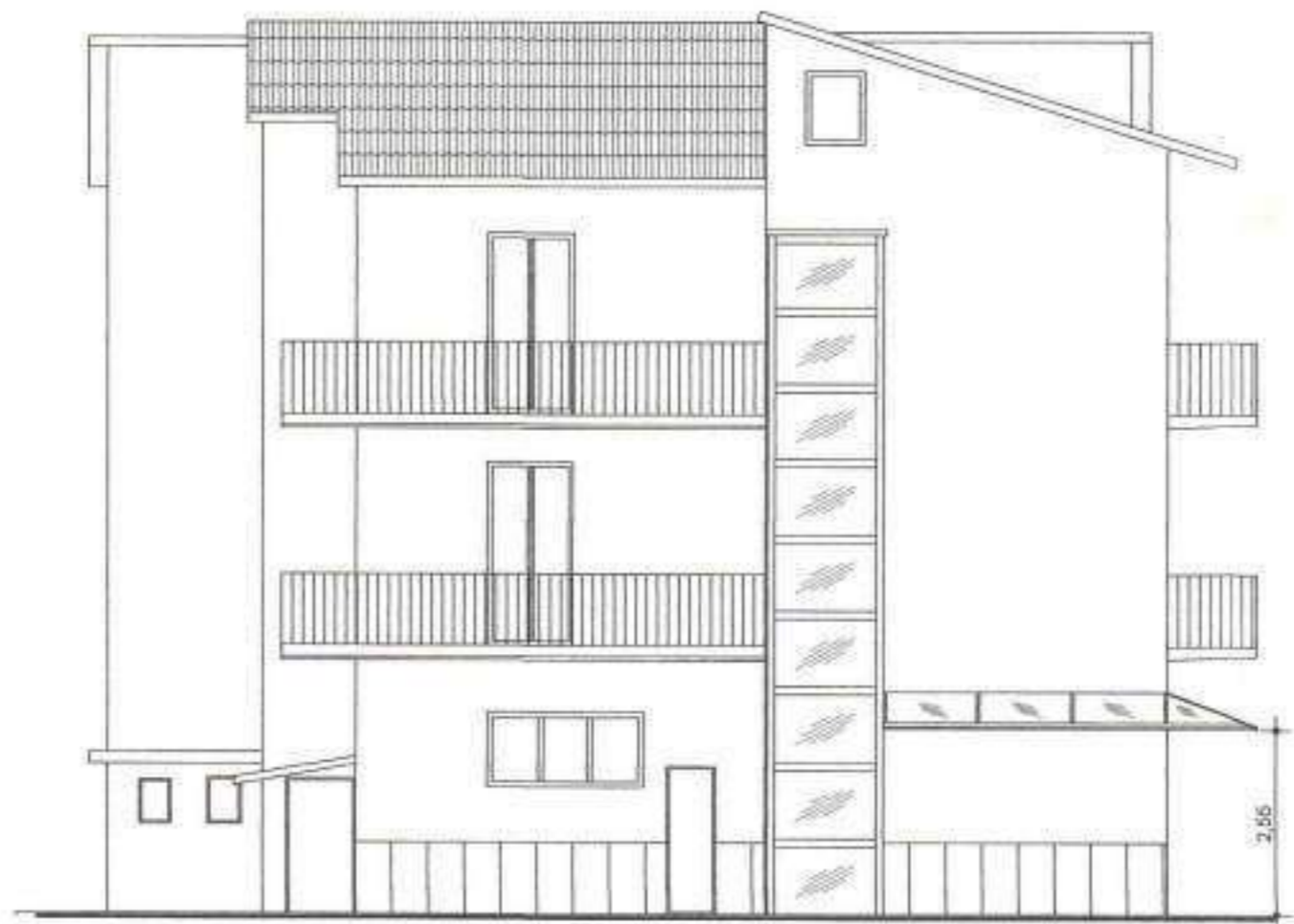
PIANO TERRA



PIANO PRIMO



PIANO SECONDO



LATO OVEST



LATO SUD



COMUNE DI AREZZO
DIPARTIMENTO ASSETTO TERRITORIO

ARCHIVIO PRATICHE EDILIZIE

03/932

Nominativo



Anno **2004**
N. pratica **2397**

2397
04

Al Direttore del Servizio Edilizia del COMUNE DI AREZZO
Area Urbanistica
Servizio Edilizia
Via Cesalpino 28, Arezzo

84818

312/03

GR BARRICINI PIRELLA GÖTTSCHE LOWE
05/04/2004

OGGETTO: DENUNCIA DI INIZIO ATTIVITA', ai sensi degli articoli 4 e 9, Legge Regionale n° 52 del 14 ottobre 1999, così come modificata ed integrata dalla Legge Regionale n° 43 del 05 agosto 2003.

PARTE RISERVATA AL RICHIEDENTE

In qualità di **Comproprietario**, per conto dell'intera proprietà, in relazione all'immobile posto in: **Arezzo**

Via/Loc.	N° civico
Arezzo Via Pieraccini	30

Persona Giuridica (da compilare nel caso in cui il richiedente sia legale rappresentante di ditte, società, ecc.)

Denominazione		
Sede (Comune)	Sede (Via/Loc)	Codice Fiscale o Partita IVA
		COMUNE DI AREZZO

COMUNICA

084818

06 LUG 04

ALLEGATO

Che, non prima di 20 giorni dalla presentazione della presente, avranno inizio i lavori per opere ed interventi di:

- Interventi di cui al comma 1 dell'art. 3 L.R. 52/99, relativamente a:
 - Nuova edificazione
 - Installazione di manufatti, anche prefabbricati e di strutture di qualsiasi genere, di cui all'art. 3 c.1 lett. a bis)
 - Realizzazione di opere di urbanizzazione primaria e secondaria
 - Realizzazione di infrastrutture ed impianti, che non comporti la trasformazione in via permanente del suolo edificato
 - Realizzazione di depositi merci o di materiali e la realizzazione di impianti per attività produttive all'aperto, che comporti l'esecuzione di lavori cui consegua la trasformazione permanente del suolo inedificato
 - Interventi di ristrutturazione urbanistica, di cui all'art.3, c.1, lett. e)
 - Addizioni volumetriche agli edifici esistenti, non assimilate alla ristrutturazione edilizia
 - Interventi di sostituzione edilizia, di cui all'art. 3 c. 1 lett. f bis)

VERIFICATO
DISPONE L'ARCHIVIAZIONE

15 LUG. 2004

Firma
[Signature]

- Opere di reinterro e di scavo, di cui all'art. 4, comma 1, lettera b), L.R. 52/99.
- Mutamento di destinazione d'uso degli immobili, di cui all'art. 4, comma 1, lettera e), L.R. 52/99.
- Demolizioni di edifici o di manufatti non preordinate alla ricostruzione o alla nuova edificazione, di cui all'art. 4, comma 1, lettera f), L.R. 52/99.
- Occupazioni di suolo per esposizione o deposito di merci o materiali, che non comportano trasformazione permanente del suolo stesso, di cui all'art. 4, comma 1, lettera f), L.R. 52/99.
- Altro (specificare) trasformazioni edilizie, di cui all'art. 4, comma 1, lettera g)bis), L.R. 52/99.
- Manutenzione ordinaria recante mutamento dell'aspetto esteriore degli immobili, di cui all'art. 4, comma 2, lettera a), L.R. 52/99.
- Manutenzione straordinaria, di cui all'art. 4, comma 2, lettera b), L.R. 52/99.
- Restauro e risanamento conservativo, di cui all'art. 4, comma 2, lettera c), L.R. 52/99.
- Ristrutturazione edilizia, di cui all'art. 4, comma 2, lettera d), L.R. 52/99;

Demolizioni con fedele ricostruzione degli edifici, intendendo per fedele ricostruzione quella realizzata con gli stessi materiali o con materiali analoghi prescritti dagli strumenti urbanistici comunali, nonché nella stessa collocazione e lo stesso ingombro planivolumetrico, fatte salve esclusivamente le innovazioni necessarie per l'adeguamento alla normativa antisismica.

Demolizione di volumi secondari facenti parte di un medesimo organismo edilizio, e la loro ricostruzione nella stessa quantità o in quantità inferiore ancorché in diversa collocazione sul lotto di pertinenza.

Addizioni funzionali di nuovi elementi agli organismi edilizi esistenti, che non si configurino come nuovi organismi edilizi, ivi compreso le pertinenze, e limitati interventi per l'adeguamento alla normativa antisismica;

Addizioni, in deroga agli indici di fabbricabilità fondiaria e territoriale per realizzare i servizi igienici, i volumi tecnici e le autorimesse legate da vincolo di pertinenzialità, nonché il rialzamento del sottotetto, al fine di renderlo abitabile senza che si costituiscano nuove unità immobiliari.

Ampliamenti una tantum di cui all'art. 5, comma 3, della legge regionale 14 aprile 1995 n° 64 (Disciplina degli interventi di trasformazione urbanistica ed edilizia nelle zone con prevalente funzione agricola), modificata con legge regionale 04 aprile 1997 n° 25.

Interventi necessari al superamento delle barriere architettoniche ed all'adeguamento degli immobili per le esigenze dei disabili, anche in aggiunta ai volumi esistenti e in deroga agli indici di fabbricabilità, di cui all'art. 4, c.2, lett. e), L.R. 52/99.

Variante in corso d'opera alla Denuncia di Inizio Attività (prodotta ai sensi della L.R. 52/99, art. 9, comma 3), presentata il 14/03/03, Pratica Edilizia n° 03/932

COMUNE DI ...
14 aprile 1995 n° 64
04 aprile 1997 n° 25
16 LUG 04

L'immobile è di proprietà di: (da compilare solo nel caso in cui sia diverso dal richiedente)

Cognome	Nome	Nato a	Nato il
Comune residenza	Via/Loc.	Codice Fiscale	

Obbligo di attestazione di abitabilità (artt. 11 e 16 l.r. 52/99 e D.P.R. 425/94)

- Il sottoscritto dichiara che per i lavori in oggetto non occorre la certificazione di abitabilità, visto che non ricorrono i presupposti di cui al comma 2, art. 11, L.R. 52/99.
- Il sottoscritto si impegna, a conclusione dei lavori, a produrre il certificato di abitabilità, con le modalità e procedure fissate dalla legge regionale.

Ditta a cui si intende affidare i lavori		
Codici di iscrizione identificativi delle posizioni dell'impresa		
INPS	INAIL	CASSA EDILE

- Le opere saranno eseguite in economia diretta

Si allega alla presente il progetto e relativa relazione asseverata a firma del progettista, presso il quale all'uopo eleggo il domicilio.

Progettista _____

Adempimenti D. Lgs. 494/96

- Dichiaro che le opere in oggetto non sono soggette all'ambito di applicazione del D.Lgs. 494/96, pertanto non occorre notifica preliminare all'AUSL.
- Rilevato che le opere in oggetto sono soggette all'ambito di applicazione del D. Lgs. 494/96, mi impegno a comunicare al Comune l'avvenuta trasmissione all'AUSL della notifica preliminare di cui all'art. 11 dello stesso decreto legislativo, la quale, oltre a contenere quanto disposto dall'allegato III, dà atto dell'avvenuta redazione del piano di sicurezza e di coordinamento, ai sensi dell' articolo 12 del D. Lgs. 494/96.

Data 01/07/04

Firma dell'interessato

COMUNE DI AREZZO

084818 06LUG04

ALLEGATO

Ai sensi dell'art. 3, comma II della legge n° 127/97, come modificato dall'art. 2, comma 10 della legge 191/98, la sottoscrizione della presente istanza non è soggetta ad autenticazione qualora sia apposta in presenza del dipendente addetto, ovvero sia presentata unitamente a copia fotostatica, ancorche non autenticata, di un documento di identità del sottoscrittore.

Dichiarazione sostitutiva dell'atto di notorietà

L. 4 gennaio 1968 n° 15 D.P.R. 20 ottobre 1996 n° 403

Il sottoscritto

Cognome _____ Nome _____ Matr. n. _____ Matr. II _____

Essendo a conoscenza delle sanzioni penali richiamate dall'art. 26 della L. 04/01/1968 n° 15 in caso di falsità in atti e dichiarazioni mendaci,

DICHIARA

Al fini della titolarità di cui all'art. 4 della L. 28/01/1977 n° 10, di essere
Comproprietario, per conto dell'intera proprietà

Data 01/07/04

Il dichiarante

Il funzionario addetto

(nel caso in cui la presente non venga sottoscritta alla presenza del funzionario addetto si allega copia fotostatica del documento d'identità)

A conferma dell'accettazione dell'incarico ricevuto

IL RESPONSABILE DELLA SICUREZZA
(timbro e firma)

LA DITTA ESECUTRICE
Si impegna all'applicazione delle norme tecniche di settore vigenti
(timbro e firma)

COMUNE DI AREZZO
084818 06 LUG 04
ALLEGATO

17
18

19
20
21
22
23
24
25
26
27
28
29
30
31
32
33
34
35
36
37
38
39
40
41
42
43
44
45
46
47
48
49
50
51
52
53
54
55
56
57
58
59
60
61
62
63
64
65
66
67
68
69
70
71
72
73
74
75
76
77
78
79
80
81
82
83
84
85
86
87
88
89
90
91
92
93
94
95
96
97
98
99
100

101
102
103
104
105
106
107
108
109
110
111
112
113
114
115
116
117
118
119
120
121
122
123
124
125
126
127
128
129
130
131
132
133
134
135
136
137
138
139
140
141
142
143
144
145
146
147
148
149
150
151
152
153
154
155
156
157
158
159
160
161
162
163
164
165
166
167
168
169
170
171
172
173
174
175
176
177
178
179
180
181
182
183
184
185
186
187
188
189
190
191
192
193
194
195
196
197
198
199
200

PARTE RISERVATA AL PROGETTISTA

Il progettista assevera di aver eseguito il progetto allegato sulla base di rilievi dello stato di fatto reale ed attuale dei luoghi ed in conformità alla normativa vigente in materia, nonché la veridicità di quanto di seguito riportato.

Identificazione catastale dell'immobile

NCT/NCEU	Foglio/Sez.	P.IIIa	Sub.	Categoria	Classe	Consistenza	Destinazione
NCEU	A/108	1144	2 - 3				

Ubicazione dell'immobile

Via/Loc.	N° civico
Arezzo Via Pieraccini	30

Zonizzazione di P.R.G.: B3 Edificata, indice di trasformazione: Trasformazione 3 (T/3)

Vincoli di PRG e sovraordinati

(L'individuazione del vincolo è stata effettuata direttamente presso l'ente che gestisce il vincolo)

- | | |
|---|---|
| <input type="checkbox"/> Archeologico (D.C.P. 30/94) | <input type="checkbox"/> Rischio Idraulico (D.C.R. 230194) |
| <input type="checkbox"/> Acque pubbliche (R.D. 523/1904) | <input type="checkbox"/> Aree protette (D.C.R. 296188) |
| <input type="checkbox"/> Fascia di rispetto strada Statale | <input type="checkbox"/> Fascia di rispetto strada Provinciale |
| <input type="checkbox"/> Fascia di rispetto strada Comunale | <input type="checkbox"/> Cimiteriale (R.D. 1265/34, NTA art. 42) |
| <input type="checkbox"/> Idrogeologico (R.D. 3267/23) | <input type="checkbox"/> Piano Arno (D.C.R. 450193, 226/95) |
| <input type="checkbox"/> Autorità di bacino fiume Arno | <input type="checkbox"/> Fascia di rispetto ferroviario (D.P.R. 753180) |
| <input type="checkbox"/> Aeroportuale (RD. 327142, L. 58163, L. 43/73) | <input type="checkbox"/> Militare (L. 898/76, L. 104190) |
| <input type="checkbox"/> Metanodotti (D.M. 2919/94) | <input type="checkbox"/> Elettrodotti (D.P.C.M. 23104192) |
| <input type="checkbox"/> Linee arretramento strade/ferrov. (art.41 NTA) | <input type="checkbox"/> Altro (specificare) |

Precedenti titoli autorizzativi dell'immobile

Titolo autorizzativo	N° e data	N° Pratica
Licenza/Concessione Edilizia	479 del 3/6/1966	
Licenza/Concessione Edilizia	501 DEL 15/6/1969	
Condono Edilizio	V/00/326 DEL 24/2/00	
Altro (specificare)	Sil-Ass n.03/028799	

Servizi

Approvvigionamento idrico	esistente
Smaltimento acque luride	esistente



ASSEVERAZIONE

Classificazione dell'intervento: Manutenzione straordinaria (art.4,c.2,lett. b))

- | | |
|---|---|
| <input type="checkbox"/> Nuova costruzione, Art. 3, c.1, lett. a) | <input type="checkbox"/> Opere di urbanizzazione, Art. 3, c.1, lett. b) |
| <input type="checkbox"/> Installazione di manufatti, Art. 3, c.1, lett. a bis) | <input type="checkbox"/> Deposito mercimateriali, Art. 3, c.1, lett. d) |
| <input type="checkbox"/> Infrastrutture, Art. 3, c.1, lett. c) | <input type="checkbox"/> Ampliamento di edifici esistenti, Art. 3, c.1, lett. f) |
| <input type="checkbox"/> Ristrutturazione urbanistica, Art. 3, c.1, lett. e) | <input type="checkbox"/> Cambio d'uso, art. 4, c.1, lett. e) |
| <input type="checkbox"/> Sostituzione edilizia, Art. 3, c.1, lett. f bis) | <input type="checkbox"/> Occupazioni di suolo, art. 4, c.1, lett. Q) |
| <input type="checkbox"/> Reinterro e scavo, art. 4, c.1, lett. b) | <input checked="" type="checkbox"/> Manutenzione Straordinaria, art.4, c. 2, lett. b) |
| <input type="checkbox"/> Demolizioni, art. 4, c.1, lett. f) | <input type="checkbox"/> Ristrutturazione Edilizia, art.4, c. 2, lett. d) |
| <input type="checkbox"/> Manutenzione Ordinaria, art.4, c. 2, lett. a) | <input type="checkbox"/> trasformazioni edilizie, art. 4 c.1 lett. g bis) |
| <input type="checkbox"/> Restauro e risanamento conserv., art.4, c. 2, lett. c) | <input type="checkbox"/> Variante a conclaut. (L. 662/96, art. 60,c. 2,p. 7,lett g)) art. 44,c. 2, L.R. 52199 |

Destinazione d'uso

Attuale

- Residenziale
- Industriale -Artigianale
- Commerciale
- Turistico -ricettiva
- Direzionale
- Pubblica o di interesse pubblico
- Agricola ed attività ad essa connesse
- Verde privato
- Accessorio Residenziale
- Altro

Progetto

- L'intervento non modifica la destinazione attuale
- Residenziale
- Industriale -Artigianale
- Commerciale
- Turistico -ricettiva
- Direzionale
- Pubblica o di interesse pubblico
- Agricola ed attività ad essa connesse
- Verde privato
- Altro

Relazione tecnico descrittiva (illustrazione dell'intervento proposto, la corrispondenza del progetto ai requisiti cogenti descritti dal Regolamento Edilizio)

La variante consiste nell'aver ridotto le dimensioni della pensilina in ferro e vetro, a protezione dell'ingresso del fabbricato e della piattaforma elevatrice. Infatti, mentre nel primitivo progetto ne era prevista una unica che si sviluppava ad L tra la piattaforma e l'ingresso del fabbricato, si prevede ora l'stallazione di due piccole pensiline, sempre in ferro e vetro, rispettivamente in corrispondenza dei due ingressi (fabbricato e piattaforma).

Parametri Urbanistici-Edilizi

PARAMETRI	PRG	Attuale	Modificato	Differenze (Mod. - Att.)
Superficie fondiaria (Sf) mq				
Superficie utile lorda (Sul) mq				
Superficie coperta (Sc) mq				
Altezza massima (H max) ml				
Distanza confini (Dc) ml				
Volume (V) mc				
Rapporto copertura (Rc) %				
Indice fondiario (If) mc/mq				
Rapporto occup. Sottosuolo (Ros) %				
Superficie utile (Su) mq				
Superficie non residenziale (Snr) mq				

Determinazione oneri concessori, ai sensi dell'art. 25 L.R. 52/99

- Per l'intervento in oggetto non sono dovuti gli oneri concessori in quanto:
 - a) Ricorrono i casi di gratuità di cui all'art. 9 L. 10/77;
 - b) L'intervento non è relativo a nuova costruzione e non determina aumento del carico urbanistico in funzione di:
 1. Aumento delle superfici utili degli edifici
 2. Mutamento di destinazione d'uso degli immobili
 3. Aumento del numero delle unità immobiliari
- L'intervento in oggetto è oneroso, nella seguente misura:

COMUNE DI ...
 034818
 6 LUG 04
 ALLEGATO

	Importo unitario (€/mc mq)	Mc/mq	Importo dovuto (Euro)
Oneri di urbanizzazione primaria			
Oneri di urbanizzazione secondaria			
Costo di costruzione			
Diritti di segreteria			

Conformità normative generali

L'intervento, limitatamente all'ambito di applicazione ed in relazione alla categoria, caratteristiche e dimensioni dell'intervento, è conforme alle normative vigenti in materia di:

- | | | |
|---|---|---|
| <input checked="" type="checkbox"/> ambientale e paesistica | <input checked="" type="checkbox"/> storico architettonica | <input checked="" type="checkbox"/> impiantistica |
| <input checked="" type="checkbox"/> fattibilità geologica | <input checked="" type="checkbox"/> superamento barriere architett. | <input checked="" type="checkbox"/> parcheggi |
| <input checked="" type="checkbox"/> rischio idraulico | <input checked="" type="checkbox"/> codice della strada | <input type="checkbox"/> risparmio energetico |
| <input checked="" type="checkbox"/> emissioni atmosferiche | <input checked="" type="checkbox"/> inquinamento acustico | <input type="checkbox"/> altro |

Adempimenti titolo III L.R. 52/99

- a) Si dichiara che il progetto non e' soggetto alle disposizioni di cui al titolo III L.R. 52/99.
- b) Si dichiara che il progetto è soggetto alle disposizioni di cui al titolo III L.R. 52/99, pertanto, in ottemperanza all'art. 14, comma 2, lettera c), contestualmente viene presentato all'ente competente il progetto e la dichiarazione di cui al comma 1, art. 14.

Asseverazione conformità

Si assevera che le opere da realizzare sono conformi agli strumenti urbanistici adottati od approvati ed ai regolamenti edilizi vigenti, nonché il rispetto delle norme di sicurezza e di quelle igienico-sanitarie.

- Premesso che l'intervento da realizzare è classificato come manutenzione ordinaria o straordinaria (come definite dall'art. 4, comma 2, lett. a) e b), L.R. 52/99, rilevato che l'immobile è ubicato in zona A ai sensi del D.M. 1444/68, ovvero è classificato come soggetto a restauro o definito di valore storico culturale ed architettonico dagli strumenti urbanistici comunali, si assevera in conformità all'art. 5 della legge suddetta che le opere sono realizzate nel rispetto degli elementi tipologici, formali, e strutturali dell'organismo edilizio.

Data 01/07/04

ALLEGATI

Documentazione grafica

- Corografia con stralcio di PRG estesa ad un intorno significativo.
- Planimetria catastale aggiornata e orientata (scala 1:2000) estesa per un raggio di .
- Localizzazione dell'immobile nel contesto urbano, con indicazione dell'ingombro planivolumetrico dei fabbricati posti a distanza minore o uguale a mt. 10.
- Piante (scala 1:100) stato .
- Prospetti (scala) stato .
- Sezioni (scala) stato .
- Elaborati stato sovrapposto (scala), con evidenziazione degli sterri/riporti e/o demolizioni/costruzioni.
- Rilievo planialtimetrico dell'area, comprensivo di sezioni ambientali (scala).
- Planimetria quotata di insieme (scala) comprendente la superficie dell'area, la suddivisione in lotti, spazi di standards urbanistici, verde, parcheggi, l'ingombro planivolumetrico con indicazione delle distanze fra edifici, confini, altezze, strade e piazze, alberature, opere di urbanizzazione primaria ed allacciamento ai pubblici servizi.
- Caratteristiche planialtimetriche e dimensioni del lotto, con indicazione delle distanze dei confini di zona di PRG, di proprietà, area pubbliche, edifici limitrofi e pareti finestrate, spazi aperti al pubblico ed alla circolazione.
- Sezioni e/o planimetria/e significativa/e quotata del terreno (scala) stato .
- Particolari costruttivi e decorativi (scala).
- Calcoli relativi al dimensionamento e funzionamento delle opere di urbanizzazione primaria, elaborati tecnici comprensivi di particolari costruttivi, computo metrico estimativo se necessario in relazione a eventuali rapporti convenzionali.

Documentazione fotografica

- Rilievo fotografico . .

Documentazione scritta

- Relazione illustrativa riferita alle caratteristiche e alla qualità dei materiali da impiegare.
- Relazione relativa al pregio architettonico dell'opera proposta, contenente la valutazione degli effetti dell'intervento nell'ambiente costruito e nell'ambiente fisico circostante.
- Relazione, eventualmente documentate con l'ausilio di elaborati grafici, circa il rispetto delle normative ambientali, paesistiche, storico-architettoniche, igienico sanitarie, impiantistiche, indagine geologica, superamento di barriere architettoniche, parcheggi, rischio idraulico, codice della strada, risparmio energetico, emissioni atmosferiche, inquinamento acustico, ecc.
- Relazione relativa alla conformità della destinazione d'uso di progetto ai requisiti prestazionali prescritti dal regolamento Edilizio e d'Igiene.
- Relazione relativa all'impatto ambientale, eventualmente corredata da elaborati grafici e/o fotografici.
- Relazione illustrante il programma dei lavori relativamente ai tempi ritenuti necessari per il compimento dell'opera.
- Autorizzazione paesistica rilasciata dall'ente preposto.

Oneri Concessori

- L'intervento proposto è gratuito.
- attestazione di versamento degli oneri come determinati dal progettista.
- attestazione di versamento della prima rata e polizze fidejussorie a garanzia del pagamento delle rate residue.
- Il richiedente dichiara che i versamenti e/o fidejussioni di cui sopra saranno corrisposti al Comune entro venti giorni.
- attestazione di versamento dei diritti di segreteria (€ 25,83)

Data 01/07/04

Il richiedente
(firma)

Randi Dole

Impegni (a

- Mi impegno
 - Mi impegn
- lavori di cu

Dat

o atto d'obbligo/convenzione prima dell'inizio dei lavori.
idoneo atto d'obbligo/convenzione contestualmente alla certificazione di fine

Il richiedente (firma)





COMUNE DI AREZZO
AREE TECNICHE

Area Urbanistica

Servizio Edilizia

N. PROTOCOLLO: 04/084818
N. PRATICA: /04/ 2397

AREZZO, 06.07.2004

OGGETTO: COMUNICAZIONE AVVIO PROCEDIMENTO AMMINISTRATIVO

IN RELAZIONE ALLA DOMANDA PRESENTATA IN DATA 06.07.2004
RELATIVA ALL'IMMOBILE UBICATO IN:

VIA A. PIERACCINI, 30

SI COMUNICA, AI SENSI DELL'ART.8 L.241/90 CHE IL RESPONSABILE DEL
PROCEDIMENTO E'

BURICCHI ADRIA

DEL SERVIZIO EDILIZIA DI QUESTA AMMINISTRAZIONE FINO ALLA FORMU-
LAZIONE DI PROPOSTA MOTIVATA.

LA SIGNORIA VOSTRA PUO' PRENDERE VISIONE DEGLI ATTI E CONFERIRE CON
IL TECNICO ISTRUTTORE PRESSO GLI UFFICI DEL SERVIZIO EDILIZIA, SITI
IN VIA CESALPINO 28, NEI GIORNI DI:
MARTEDI' E GIOVEDI' DALLE 9,00 ALLE 13,00 E DALLE 15,30 ALLE 17,00

IL DIRETTORE DEL SERVIZIO EDILIZIA
ARCH. FABRIZIO BEONI

(FIRMA AUTOGRAFA ASSOLTA AI SENSI
DELL'ART. 3 D.LGS 39 DEL 12.03.93)

RITIRATA DA:

AREZZO VIA PIERACCINI n° 28

PROGETTO DI :
PIATTAFORMA ELEVATRICE
LEGGE 13/89
VARIANTE ALLA DIA N 932/03 DEL 14/03/2003

DITTA :
ZADI ADA

TAVOLA : UNICA
1 : 100
COME DA DIA 932/03 ,
VARIATO E SOVRAPPOSTO
PIANTA E PROSPETTI

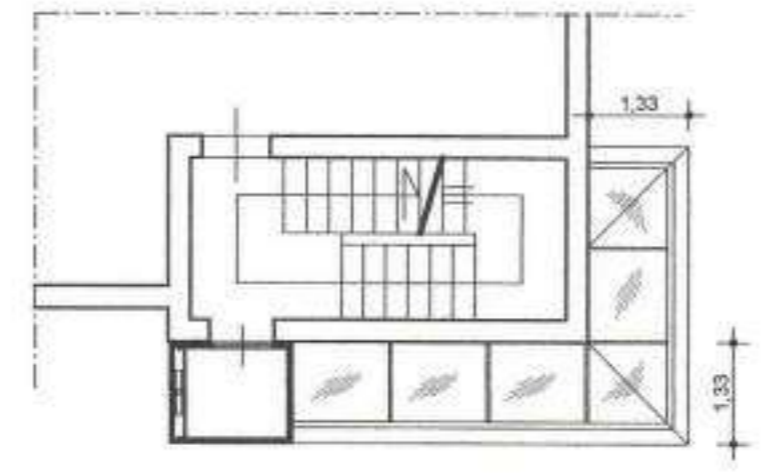
DATA :
AGG. :



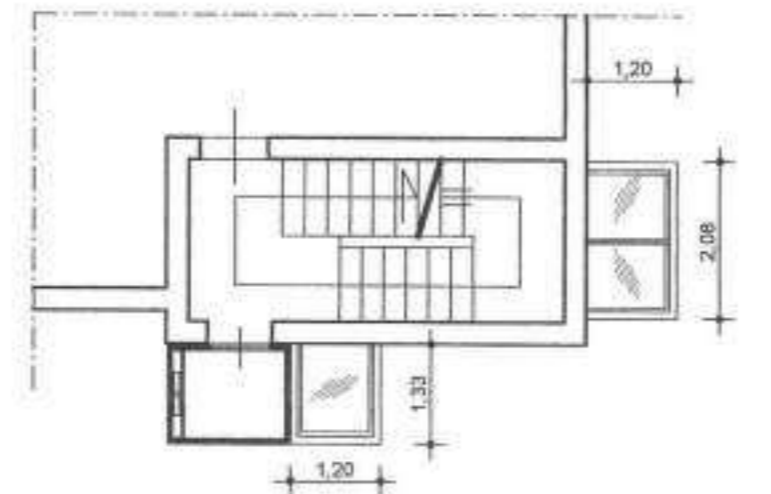
COMUNE DI AREZZO
034818 6LUG04
ALLEGATO

— COME DA DIA 932/03
— VARIATO

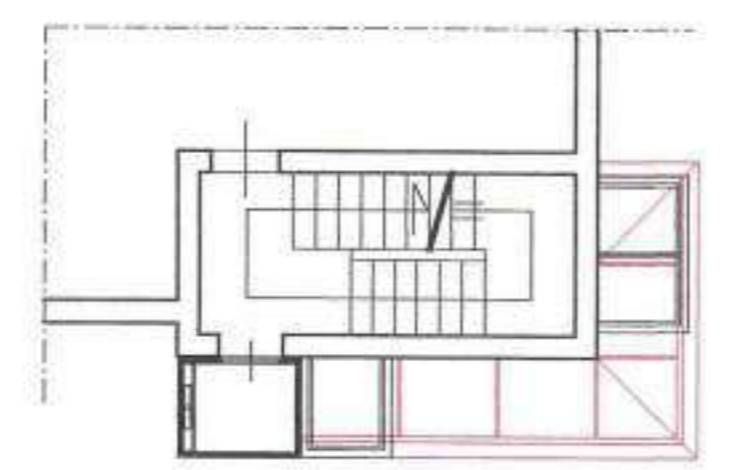
COMUNE DI AREZZO
034818 6LUG04
ALLEGATO



PIANO PRIMO

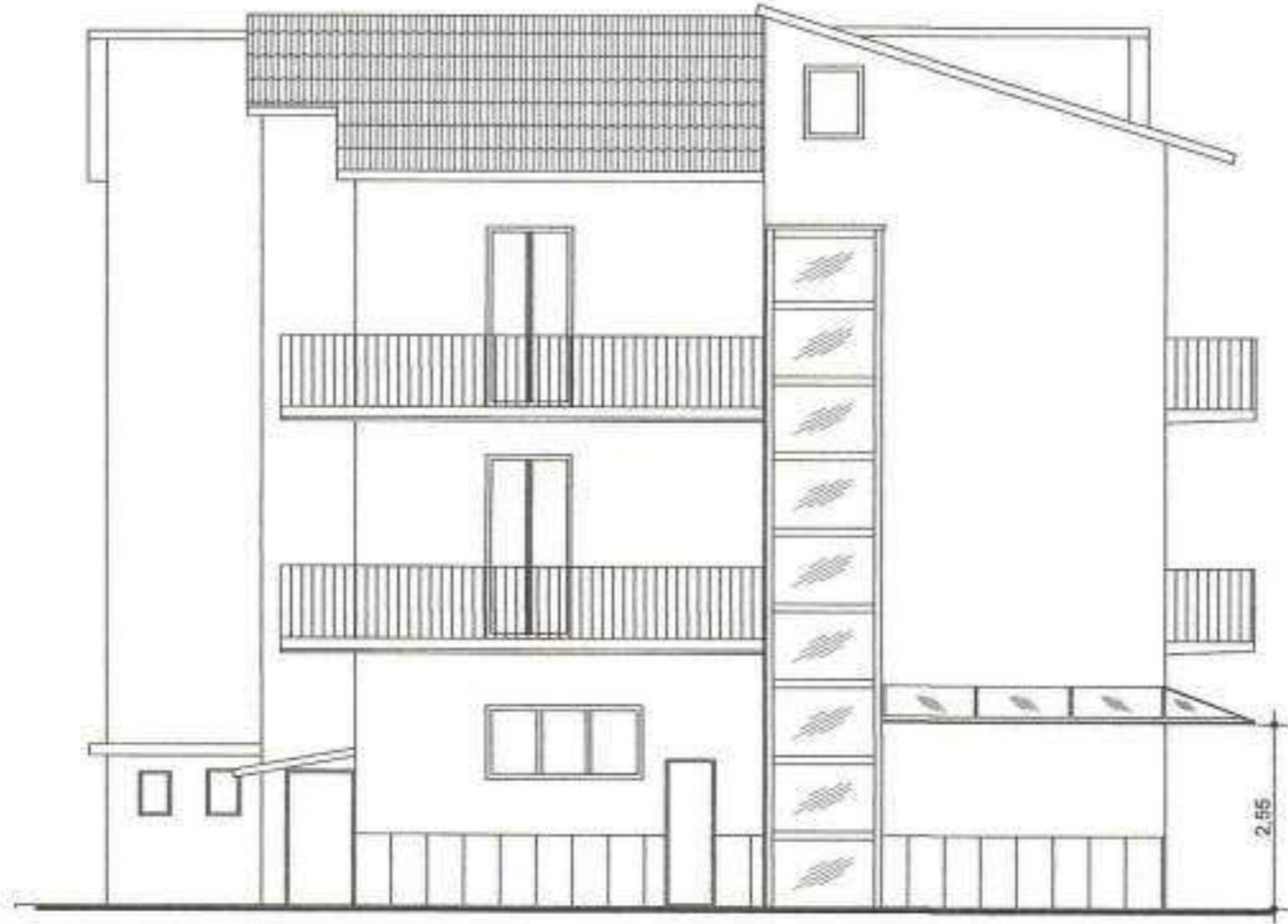


PIANO PRIMO

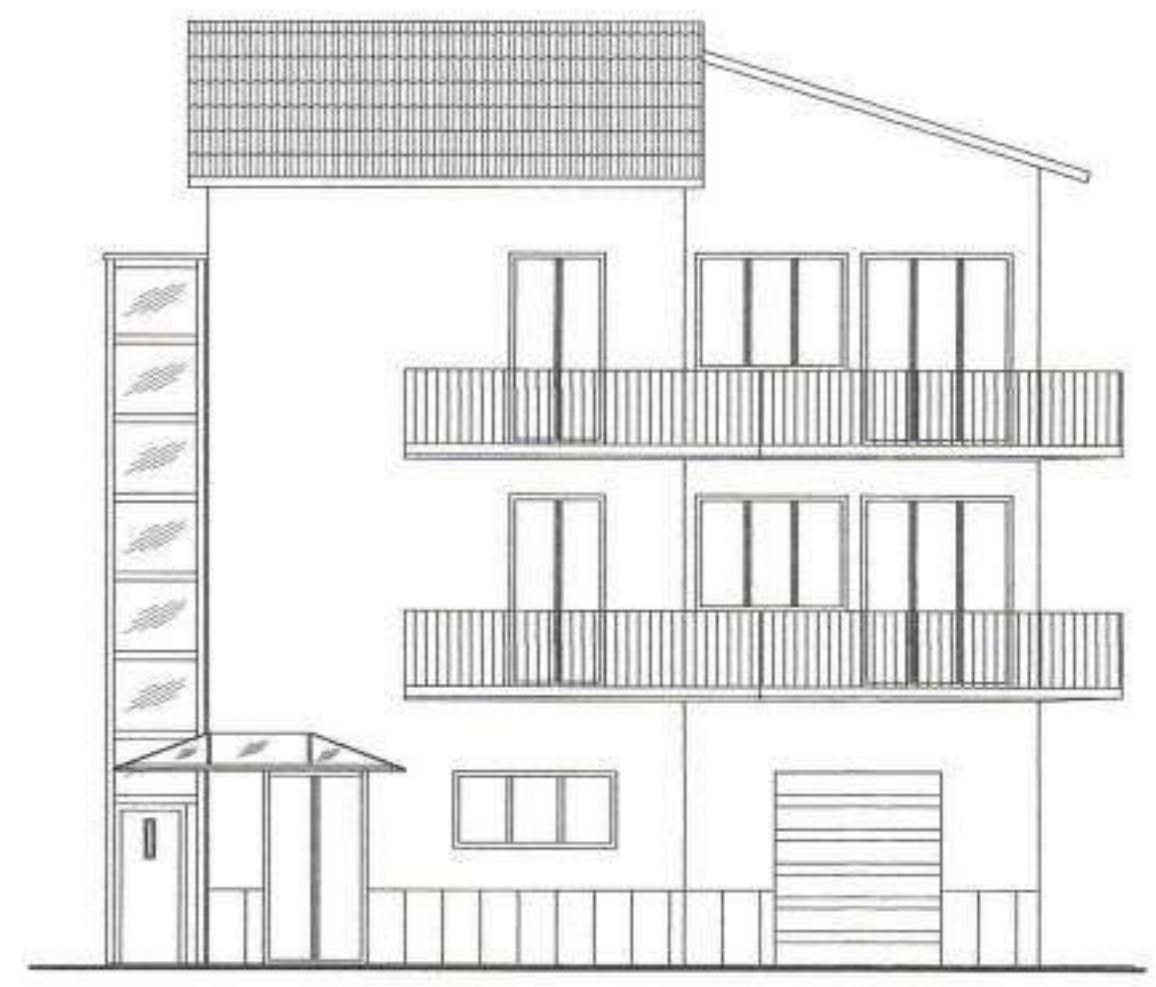


PIANO PRIMO

COME DA DIA 932/03

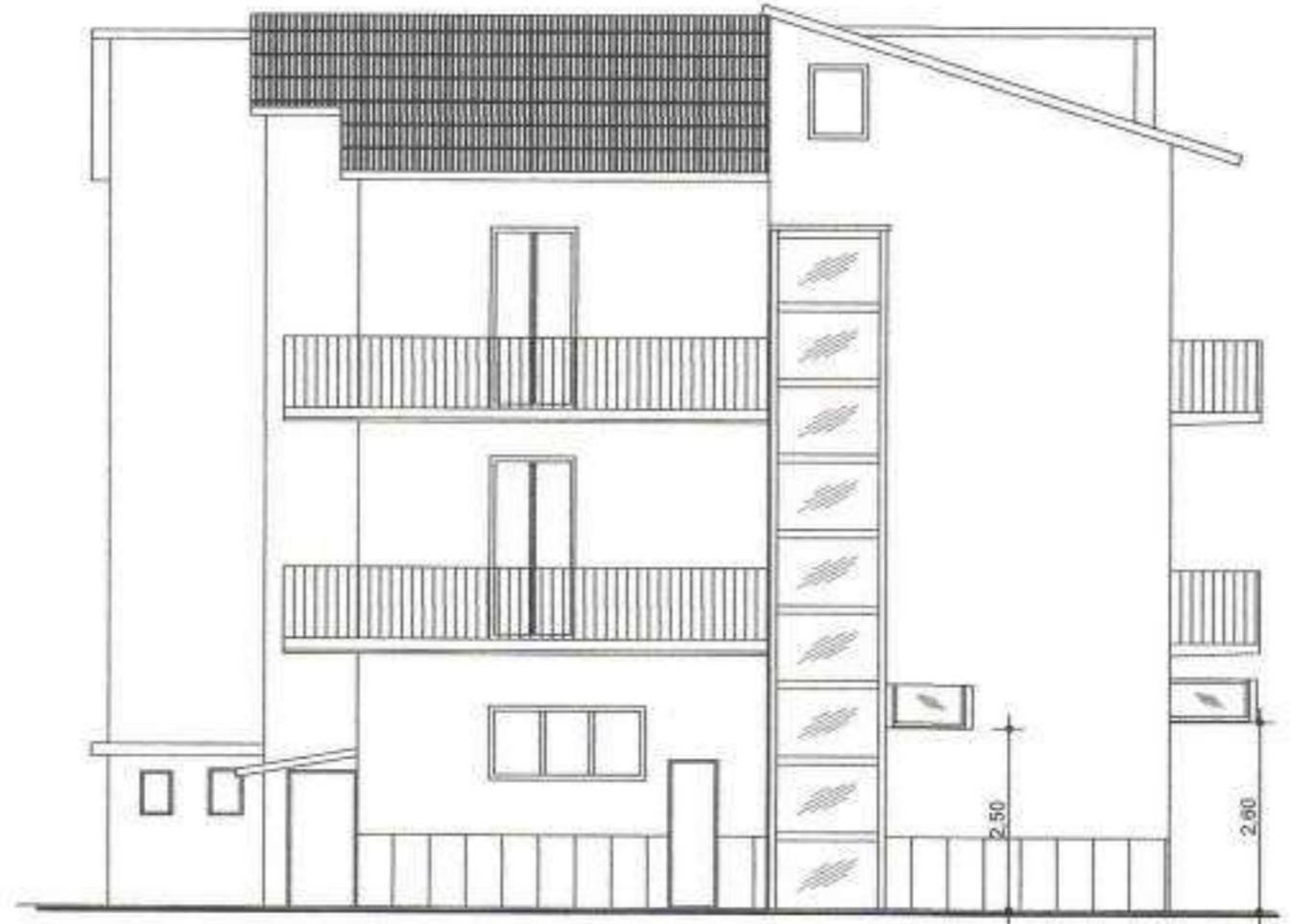


LATO OVEST



LATO SUD

VARIATO

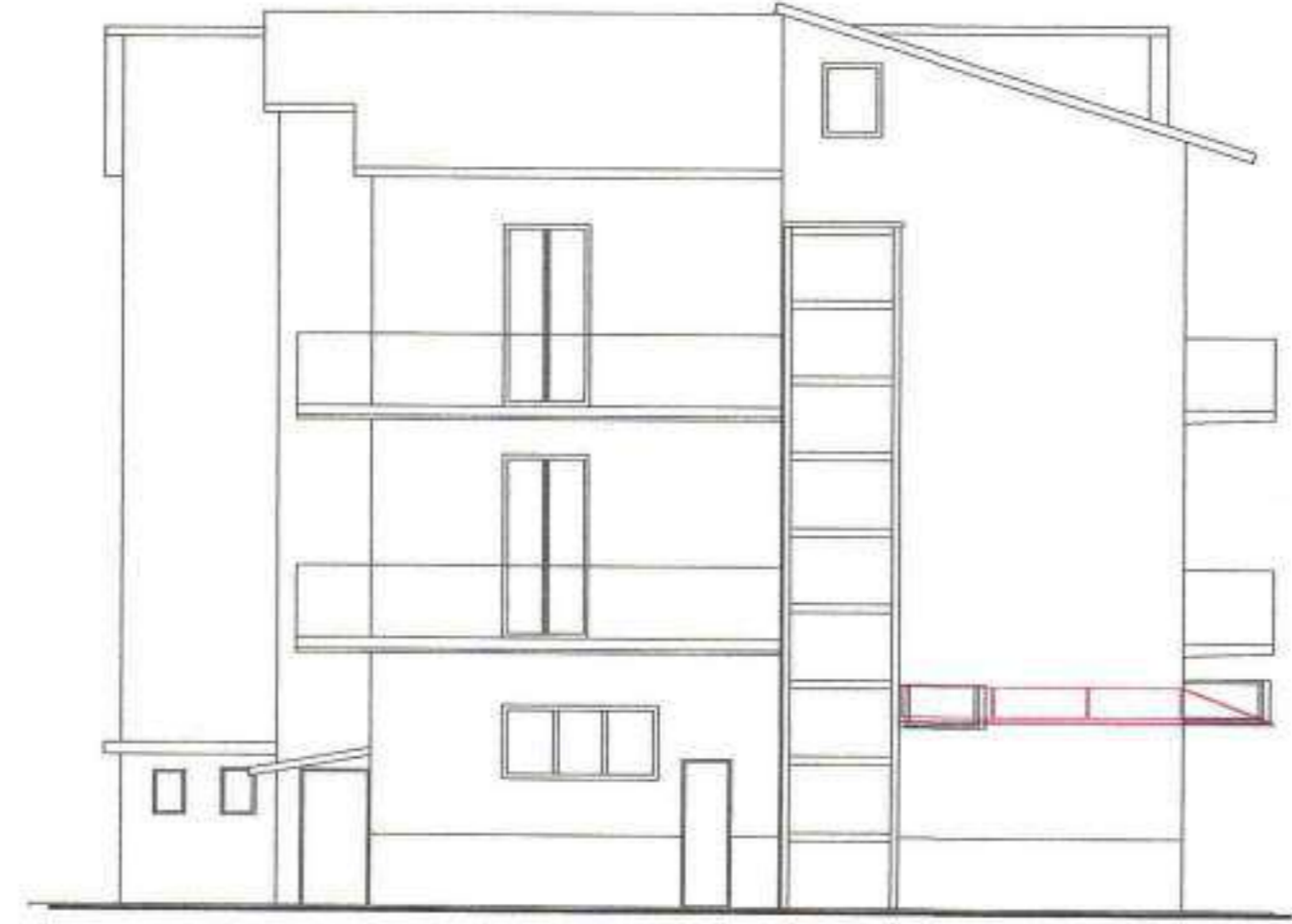


LATO OVEST



LATO SUD

SOVRAPPOSTO



LATO OVEST



LATO SUD

2540

Al Direttore del Servizio Edilizia del COMUNE DI AREZZO
Area Urbanistica
Servizio Edilizia
Via Cesalpino 28, Arezzo

04 88151

OGGETTO: DENUNCIA DI INIZIO ATTIVITA', ai sensi degli articoli 4 e 9, Legge Regionale n° 52 del 14 ottobre 1999, così come modificata ed integrata dalla Legge Regionale n° 43 del 05 agosto 2003.

PARTE RISERVATA AL RICHIEDENTE

In qualità di **Comproprietario, per conto dell'intera proprietà, in relazione all'immobile posto in:**
Arezzo

Via/Loc.	N° civico
Arezzo Via Pieraccini	30

Persona Giuridica (da compilare nel caso in cui il richiedente sia legale rappresentante di ditte, società, ecc.)

Denominazione		
Sede (Comune)	Sede (Via/Loc)	Codice Fiscale o Partita IVA

COMUNICA

Che, non prima di 20 giorni dalla presentazione della presente, avranno inizio i lavori per opere e interventi di:

- Interventi di cui al comma 1 dell'art. 3 L.R. 52/99, relativamente a:
 - Nuova edificazione
 - Installazione di manufatti, anche prefabbricati e di strutture di qualsiasi genere, di cui all'art. 3 c. 1 lett. a bis)
 - Realizzazione di opere di urbanizzazione primaria e secondaria
 - Realizzazione di infrastrutture ed impianti, che non comporti la trasformazione in via permanente del suolo edificato
 - Realizzazione di depositi merci o di materiali e la realizzazione di impianti per attività produttive all'aperto, che comporti l'esecuzione di lavori cui consegua la trasformazione permanente del suolo inedificato
 - Interventi di ristrutturazione urbanistica, di cui all'art. 3 c. 1, lett. e)
 - Addizioni volumetriche agli edifici esistenti, non assinate alla ristrutturazione edilizia
 - Interventi di sostituzione edilizia, di cui all'art. 3 c. 1 lett. f) bis)

COMUNE DI AREZZO

088151 | 14 LUG 04

ALLEGATO

VERIFICATO
DISPONE L'ARCHIVIAZIONE
 Data: 19/07/04
 Firma: [Signature]

Al 24/07/2004

CONTI CORRENTI POSTALI - Attestazione di Versamento - BancoPosta

€ sul C/C n. 00140525

di Euro 25,83

RAPPORTO *Ventiseicque/83*

1000100500191-85402

104/001	06	14-07-04	R11
10017		€25,83	
VCY 0620		€1,004	

IMPORTANTE
NON SCRIVERE SUL
RETRO DELLA RICEVUTA
DI ACCREDITO.

BOLLO DELL'UFFICIO POSTALE

CAUSALE
PRATICA N° *DIA Via Pieraccini*
DIRITTI DI SEGRETERIA

- Opere di reinterro e di scavo, di cui all'art. 4, comma 1, lettera b), L.R. 52/99.
- Mutamento di destinazione d'uso degli immobili, di cui all'art. 4, comma 1, lettera e), L.R. 52/99.
- Demolizioni di edifici o di manufatti non preordinate alla ricostruzione o alla nuova edificazione, di cui all'art. 4, comma 1, lettera f), L.R. 52/99.
- Occupazioni di suolo per esposizione o deposito di merci o materiali, che non comportano trasformazione permanente del suolo stesso, di cui all'art. 4, comma 1, lettera f), L.R. 52/99.
- Altro (specificare) trasformazioni edilizie, di cui all'art. 4, comma 1, lettera g)bis), L.R. 52/99.
- Manutenzione ordinaria recante mutamento dell'aspetto esteriore degli immobili, di cui all'art. 4, comma 2, lettera a), L.R. 52/99.
- Manutenzione straordinaria, di cui all'art. 4, comma 2, lettera b), L.R. 52/99.
- Restauro e risanamento conservativo, di cui all'art. 4, comma 2, lettera c), L.R. 52/99.
- Ristrutturazione edilizia, di cui all'art. 4, comma 2, lettera d), L.R. 52/99.
- Demolizioni con fedele ricostruzione degli edifici, intendendo per fedele ricostruzione quella realizzata con gli stessi materiali o con materiali analoghi prescritti dagli strumenti urbanistici comunali, nonché nella stessa collocazione e lo stesso ingombro planivolumetrico, fatte salve esclusivamente le innovazioni necessarie per l'adeguamento alla normativa antisismica.
- Demolizione di volumi secondari facenti parte di un medesimo organismo edilizio, e la loro ricostruzione nella stessa quantità o in quantità inferiore ancorché in diversa collocazione sul lotto di pertinenza.
- Addizioni funzionali di nuovi elementi agli organismi edilizi esistenti, che non si configurino come nuovi organismi edilizi, ivi compreso le pertinenze, e limitati interventi per l'adeguamento alla normativa antisismica;
- Addizioni, in deroga agli indici di fabbricabilità fondiaria e territoriale per realizzare i servizi igienici, i volumi tecnici e le autorimesse legate da vincolo di pertinenzialità, nonché il rialzamento del sottotetto, al fine di renderlo abitabile senza che si costituiscano nuove unità immobiliari.
- Ampliamenti una tantum di cui all'art. 5, comma 3, della legge regionale 14 aprile 1995 n° 64 (Disciplina degli interventi di trasformazione urbanistica ed edilizia nelle zone con prevalente funzione agricola), modificata con legge regionale 04 aprile 1997 n° 25.
- Interventi necessari al superamento delle barriere architettoniche ed all'adeguamento degli immobili per le esigenze dei disabili, anche in aggiunta ai volumi esistenti e in deroga agli indici di fabbricabilità, di cui all'art. 4, c.2, lett. e), L.R. 52/99.
- Variante in corso d'opera alla Denuncia di Inizio Attività (prodotta ai sensi della L.R. 52/99, art. 9, comma 3), presentata il _____, Pratica Edilizia n° _____

L'immobile è di proprietà di: (da compilare solo nel caso in cui sia diverso dal richiedente)

Cognome	Nome	Nato a
Comune residenza	Via/Loc	Codice Fiscale



Obbligo di attestazione di abitabilità (artt. 11 e 16 l.r. 52/99 e D.P.R. 425/94)

Il sottoscritto dichiara che per i lavori in oggetto non occorre la certificazione di abitabilità, visto che non ricorrono i presupposti di cui al comma 2, art. 11, L.R. 52/99.

Il sottoscritto si impegna, a conclusione dei lavori, a produrre il certificato di abitabilità, con le modalità e procedure fissate dalla legge regionale.

Ditta a cui si intende affidare i lavori	da stabilire. Il nominativo verrà comunicato prima di dare inizio ai lavori.	
Codici di iscrizione identificativi delle posizioni dell'impresa		
INPS	INAIL	CASSA EDILE

Le opere saranno eseguite in economia diretta

Si allega alla presente il progetto e relativa relazione asseverata a firma del progettista, presso il quale all'uopo eleggo il domicilio.

Progettista

Adempimenti D. Lgs. 494/96

Dichiaro che le opere in oggetto non sono soggette all'ambito di applicazione del D.Lgs. 494/96, pertanto non occorre notifica preliminare all'AUSL.

Rilevato che le opere in oggetto sono soggette all'ambito di applicazione del D. Lgs. 494/96, mi impegno a comunicare al Comune l'avvenuta trasmissione all'AUSL della notifica preliminare di cui all'art. 11 dello stesso decreto legislativo, la quale, oltre a contenere quanto disposto dall'allegato III, dà atto dell'avvenuta redazione del piano di sicurezza e di coordinamento, ai sensi dell' articolo 12 del D. Lgs. 494/96.

Data **12/07/04**

Firma dell'interessato

Ai sensi dell'art. 3, comma II della legge n° 127/97, come modificato dall'art. 2, comma 10 della legge 191/98, la sottoscrizione della presente istanza non è soggetta ad autenticazione qualora sia apposta in presenza del dipendente addetto, ovvero sia presentata unitamente a copia fotostatica, ancorche non autenticata, di un documento di identità del sottoscrittore.

Dichiarazione sostitutiva dell'atto di notorietà

L. 4 gennaio 1968 n° 15 D.P. R. 20 ottobre 1998 n° 403

Il sottoscritto

	Nome	Nato a	Nato il
		Arezzo	24/02/33
Comune residenza	Via/Loc	Codice Fiscale	
Arezzo	Via Pieraccini 30	ZDA-DAA-33B64-A390V	

Essendo a conoscenza delle sanzioni penali richiamate dall'art. 26 della L. 04/01/1968 n° 15 in caso di falsità in atti e dichiarazioni mendaci,

DICHIARA

Ai fini della titolarità di cui all'art. 4 della L. 28/01/1977 n° 10, di essere
Comproprietario, per conto dell'intera proprietà

Data 12/07/04

Il dichiarante

Karl Aolo

Il funzionario addetto

(nel caso in cui la presente non venga sottoscritta alla presenza del funzionario addetto si allega copia fotostatica del documento d'identità)

A conferma dell'accettazione dell'incarico ricevuto

IL RESPONSABILE DELLA SICUREZZA

(timbro e firma)

088151

ALLEGATO

LA DITTA ESECUTRICE

Si impegna all'applicazione delle norme tecniche di settore vigenti
(timbro e firma)

C
N
R
(a
a.
C
R
V
S
P
S
C
O
S

OFFICE OF THE ATTORNEY GENERAL



PARTE RISERVATA AL PROGETTISTA

Il progettista assevera di aver eseguito il progetto allegato sulla base di rilievi dello stato di fatto reale ed attuale dei luoghi ed in conformità alla normativa vigente in materia, nonché la veridicità di quanto di seguito riportato.

Identificazione catastale dell'immobile

NCT/NCEU	Foglio/Sez.	P.la	Sub.	Categoria	Classe	Consistenza	Destinazione
NCEU	A/108	1144	2 - 3				

Ubicazione dell'immobile

Via/Loc.	N° civico
Arezzo Via Pieraccini	30

Zonizzazione di P.R.G.: B3 Edificata, indice di trasformazione: Trasformazione 3 (T/3)

Vincoli di PRG e sovraordinati

(L'individuazione del vincolo è stata effettuata direttamente presso l'ente che gestisce il vincolo)

- | | |
|---|---|
| <input type="checkbox"/> Archeologico (D.C.P. 30/94) | <input type="checkbox"/> Rischio Idraulico (D.C.R. 230194) |
| <input type="checkbox"/> Acque pubbliche (R.D. 523/1904) | <input type="checkbox"/> Aree protette (D.C.R. 296188) |
| <input type="checkbox"/> Fascia di rispetto strada Statale | <input type="checkbox"/> Fascia di rispetto strada Provinciale |
| <input type="checkbox"/> Fascia di rispetto strada Comunale | <input type="checkbox"/> Cimiteriale (R.D. 1265/34, NTA art. 42) |
| <input type="checkbox"/> Idrogeologico (R.D. 3267/23) | <input type="checkbox"/> Piano Arno (D.C.R. 450193, 226/95) |
| <input type="checkbox"/> Autorità di bacino fiume Arno | <input type="checkbox"/> Fascia di rispetto ferroviario (D.P.R. 753180) |
| <input type="checkbox"/> Aeroportuale (RD. 327142, L. 58163, L. 43/73) | <input type="checkbox"/> Militare (L. 898/76, L. 104190) |
| <input type="checkbox"/> Metanodotti (D.M. 2919/94) | <input type="checkbox"/> Elettrodotti (D.P.C.M. 23104192) |
| <input type="checkbox"/> Linee arretramento strade/ferrov. (art.41 NTA) | <input type="checkbox"/> Altro (specificare) |

Precedenti titoli autorizzativi dell'immobile

Titolo autorizzativo	N° e data
Licenza/Concessione Edilizia	479 del 3/6/1966
Licenza/Concessione Edilizia	501 DEL 15/6/1969
Condono Edilizio	V/00/326 DEL 24/2/00
Altro (specificare)	Sil-Ass n.03/028799

Servizi

Approvvigionamento idrico	esistente
Smaltimento acque luride	esistente

ASSEVERAZIONE

Classificazione dell'intervento: Manutenzione straordinaria (art.4,c.2,lett. b))

- | | |
|--|---|
| <input type="checkbox"/> Nuova costruzione, Art. 3, c.1, lett. a) | <input type="checkbox"/> Opere di urbanizzazione, Art. 3, c.1, lett. b) |
| <input type="checkbox"/> Installazione di manufatti, Art. 3, c.1, lett. a bis) | <input type="checkbox"/> Deposito mercimateriali, Art. 3, c.1, lett.d) |
| <input type="checkbox"/> Infrastrutture, Art. 3, c.1, lett. c) | <input type="checkbox"/> Ampliamento di edifici esistenti, Art. 3, c.1, lett. f) |
| <input type="checkbox"/> Ristrutturazione urbanistica, Art. 3, c.1, lett.e) | <input type="checkbox"/> Cambio d'uso, art. 4, c.1, lett. e) |
| <input type="checkbox"/> Sostituzione edilizia, Art. 3, c.1, lett. f bis) | <input type="checkbox"/> Occupazioni di suolo, art. 4, c.1, lett Q) |
| <input type="checkbox"/> Reinterro e scavo, art. 4, c.1, lett. b) | <input checked="" type="checkbox"/> Manutenzione Straordinaria, art4, c. 2, lett. b) |
| <input type="checkbox"/> Demolizioni, art. 4, c.1, lett. f) | <input type="checkbox"/> Ristrutturazione Edilizia, art.4, c. 2, lett d) |
| <input type="checkbox"/> Manutenzione Ordinaria, art.4, c. 2, lett. a) | <input type="checkbox"/> trasformazioni edilizie, art. 4 c.1 lett. g bis) |
| <input type="checkbox"/> Restauro e risanamento conserv., art4, c. 2, lett. c) | <input type="checkbox"/> Variante a conclaut. (L. 662/96, art. 60,c. 2,p. 7,lett g)) art. 44,c. 2, L.R. 52199 |

08151
 DI AREZZO
 14 LUG 04
 ALLEGATO

Destinazione d'uso

Attuale

- Residenziale
- Industriale -Artigianale
- Commerciale
- Turistico -ricettiva
- Direzionale
- Pubblica o di interesse pubblico
- Agricola ed attività ad essa connesse
- Verde privato
- Accessorio Residenziale
- Altro

Progetto

- L'intervento non modifica la destinazione attuale
- Residenziale
- Industriale -Artigianale
- Commerciale
- Turistico -ricettiva
- Direzionale
- Pubblica o di interesse pubblico
- Agricola ed attività ad essa connesse
- Verde privato
- Altro

Relazione tecnico descrittiva (illustrazione dell'intervento proposto, la corrispondenza del progetto ai requisiti cogenti descritti dal Regolamento Edilizio)

L'intervento consiste nello sdoppiamento dell'impianto di riscaldamento che attualmente è comune alle due unità immobiliari. Infatti l'attuale caldaia, posta nella centrale termica al piano terreno, alimenterà l'impianto termico del primo piano mentre l'impianto del secondo piano verrà alimentato da caldaia che verrà installata nel vano sottotetto e sarà collegata ai radiatori mediante rete autonoma distribuita a "pioggia". La nuova caldaia sarà dotata di canna fumaria che uscirà direttamente nel tetto per una altezza minima di ml. 1,00 sopra la linea di colmo. La distanza di detta canna dai fabbricati circostanti è superiore a ml. 10, come richiesto dall'art. 34 del Regolamento Edilizio. Verrà adeguato anche l'impianto elettrico e saranno rifatte le reti di adduzione e di scarico sia dei servizi igienici che delle cucine, con conseguente rimozione e rifacimento dei relativi pavimenti e dei rivestimenti.

Parametri Urbanistici-Edilizi

PARAMETRI	PRG	Attuale	Modificato	Differenze (Mod. - Att.)
Superficie fondiaria (Sf) mq				
Superficie utile lorda (Sul) mq				
Superficie coperta (Sc) mq				
Altezza massima (H max) ml				
Distanza confini (Dc) ml				
Volume (V) mc				
Rapporto copertura (Rc) %				
Indice fondiario (If) mc/mq				
Rapporto occup. Sottosuolo (Ros) %				
Superficie utile (Su) mq				
Superficie non residenziale (Snr) mq				

COMUNE DI APEZZANO
088151
ALLEGATO
L. 11 LUG 04

Determinazione oneri concessori, ai sensi dell'art. 25 L.R. 52/99

Per l'intervento in oggetto non sono dovuti gli oneri concessori in quanto:

- a) Ricorrono i casi di gratuità di cui all'art. 9 L. 10/77;
 b) L'intervento non è relativo a nuova costruzione e non determina aumento del carico urbanistico in funzione di:

1. Aumento delle superfici utili degli edifici
2. Mutamento di destinazione d'uso degli immobili
3. Aumento del numero delle unità immobiliari

L'intervento in oggetto è oneroso, nella seguente misura:

	Importo unitario (€/mc mq)	Mc/mq	Importo dovuto (Euro)
Oneri di urbanizzazione primaria			
Oneri di urbanizzazione secondaria			
Costo di costruzione			
Diritti di segreteria			

Conformità normative generali

L'intervento, limitatamente all'ambito di applicazione ed in relazione alla categoria, caratteristiche e dimensioni dell'intervento, è conforme alle normative vigenti in materia di:

emissioni atmosferiche

inquinamento acustico

altro

Adempimenti titolo III L.R. 52/99

a) Si dichiara che il progetto non e' soggetto alle disposizioni di cui al titolo III L.R. 52/99.

b) Si dichiara che il progetto è soggetto alle disposizioni di cui al titolo III L.R. 52/99, pertanto, in ottemperanza all'art. 14, comma 2, lettera c), contestualmente viene presentato all'ente competente il progetto e la dichiarazione di cui al comma 1, art. 14.

Asseverazione conformità

Si assevera che le opere da realizzare sono conformi agli strumenti urbanistici adottati od approvati ed ai regolamenti edilizi vigenti, nonché il rispetto delle norme di sicurezza e di quelle igienico-sanitarie.

Premesso che l'intervento da realizzare è classificato come manutenzione ordinaria o straordinaria (come definite dall'art. 4, comma 2, lett. a) e b), L.R. 52/99, rilevato che l'immobile è ubicato in zona A ai sensi del D.M. 1444/68, ovvero è classificato come soggetto a restauro o definito di valore storico culturale ed architettonico dagli strumenti urbanistici comunali, si assevera in conformità all'art. 5 della legge suddetta che le opere sono realizzate nel rispetto degli elementi tipologici, formali, e strutturali dell'organismo edilizio.

Data 12/07/04

COMUNE DI AREZZO
088151 11 LUG 04
ALLEGATO

ALLEGATI

Documentazione grafica

- Corografia con stralcio di PRG estesa ad un intorno significativo.
- Planimetria catastale aggiornata e orientata (scala 1:2000) estesa per un raggio di .
- Localizzazione dell'immobile nel contesto urbano, con indicazione dell'ingombro planivolumetrico dei fabbricati posti a distanza minore o uguale a mt. 10.
- Piante (scala 1:200) stato .
- Prospetti (scala 1:100) stato .
- Sezioni (scala) stato .
- Elaborati stato sovrapposto Piante (scala 1:100), con evidenziazione degli sterri/porti e/o demolizioni/ricostruzioni.
- Rilievo planialtimetrico dell'area, comprensivo di sezioni ambientali (scala).
- Planimetria quotata di insieme (scala) comprendente la superficie dell'area, la suddivisione in lotti, spazi di standards urbanistici, verde, parcheggi, l'ingombro planivolumetrico con indicazione delle distanze fra edifici, confini, altezze, strade e piazze, alberature, opere di urbanizzazione primaria ed allacciamento ai pubblici servizi.
- Caratteristiche planialtimetriche e dimensioni del lotto, con indicazione delle distanze dei confini di zona di PRG, di proprietà, aree pubbliche, edifici limitrofi e pareti finestrate, spazi aperti al pubblico ed alla circolazione.
- Sezioni e/o planimetrie significative/quotate del terreno (scala) stato .
- Particolari costruttivi e decorativi (scala).
- Calcoli relativi al dimensionamento e funzionamento delle opere di urbanizzazione primaria, elaborati tecnici comprensivi di particolari costruttivi, computo metrico estimativo se necessario in relazione a eventuali rapporti convenzionali.

Documentazione fotografica

- Rilievo fotografico . .

Documentazione scritta

- Relazione illustrativa riferita alle caratteristiche e alla qualità dei materiali da impiegare.
- Relazione relativa al pregio architettonico dell'opera proposta, contenente la valutazione degli effetti dell'intervento nell'ambiente costruito e nell'ambiente fisico circostante.
- Relazione, eventualmente documentate con l'ausilio di elaborati grafici, circa il rispetto delle normative ambientali, paesistiche, storico-architettoniche, igienico sanitarie, impiantistiche, indagine geologica, superamento di barriere architettoniche, parcheggi, rischio idraulico, codice della strada, risparmio energetico, emissioni atmosferiche, inquinamento acustico, ecc.
- Relazione relativa alla conformità della destinazione d'uso di progetto ai requisiti prestazionali prescritti dal regolamento Edilizio e d'Igiene.
- Relazione relativa all'impatto ambientale, eventualmente corredata da elaborati grafici e/o fotografici.
- Relazione illustrante il programma dei lavori relativamente ai tempi ritenuti necessari per il compimento dell'opera.
- Autorizzazione paesistica rilasciata dall'ente preposto.

Oneri Concessori

- L'intervento proposto è gratuito.
- attestazione di versamento degli oneri come determinati dal progettista.
- attestazione di versamento della prima rata e polizze fidejussorie a garanzia del pagamento delle rate residue.
- Il richiedente dichiara che i versamenti e/o fidejussioni di cui sopra saranno corrisposti al Comune entro venti giorni.
- attestazione di versamento dei diritti di segreteria (€ 25.83)

Data 12/07/04

Impegni (atti d'obbligo, convenzioni ecc.)

- Mi impegno, nei casi previsti dalla legge, a produrre idoneo atto d'obbligo/convenzione prima dell'inizio dei lavori.
- Mi impegno, nei casi previsti dalla legge, a produrre idoneo atto d'obbligo/convenzione contestualmente alla certificazione di fine lavori di cui all'art. 11 L.R. 52/99.

Data

Il richiedente (firma)



COMUNE DI AREZZO
AREE TECNICHE

Area Urbanistica

Servizio Edilizia

N. PROTOCOLLO: 04/088151
N. PRATICA: /04/ 2540

AREZZO, 14.07.2004

OGGETTO: COMUNICAZIONE AVVIO PROCEDIMENTO AMMINISTRATIVO

IN RELAZIONE ALLA DOMANDA PRESENTATA IN DATA 14.07.2004
RELATIVA ALL'IMMOBILE UBICATO IN:

VIA A. PIERACCINI, 30

SI COMUNICA, AI SENSI DELL'ART.8 L.241/90 CHE IL RESPONSABILE DEL
PROCEDIMENTO E'

GALLI GIOVANNI

DEL SERVIZIO EDILIZIA DI QUESTA AMMINISTRAZIONE FINO ALLA FORMU-
LAZIONE DI PROPOSTA MOTIVATA.

LA SIGNORIA VOSTRA PUO' PRENDERE VISIONE DEGLI ATTI E CONFERIRE CON
IL TECNICO ISTRUTTORE PRESSO GLI UFFICI DEL SERVIZIO EDILIZIA, SITI
IN VIA CESALPINO 28, NEI GIORNI DI:
MARTEDI'E GIOVEDI' DALLE 9,00 ALLE 13,00 E DALLE 15,30 ALLE 17,00

IL DIRETTORE DEL SERVIZIO EDILIZIA
ARCH. FABRIZIO BEONI

(FIRMA AUTOGRAFA ASSOLTA
DELL'ART. 3 D.LGS 39 DEL 12.11.1998)

COMUNE DI AREZZO
088151 | 14 LUG 04
ALLEGATO

RITIRATA DA:

mfai

- 1- PRATICA: /04/ 2540

AREZZO VIA PIERACCINI n° 28

INTERVENTO DI :
RIFACIMENTO IMPIANTI TECNOLOGICI

DITTA :
ZADI ADA

TAVOLA : UNICA
1:100
ESTRATTO DI MAPPA
ESTRATTO DI P.R.G.
PIANTE

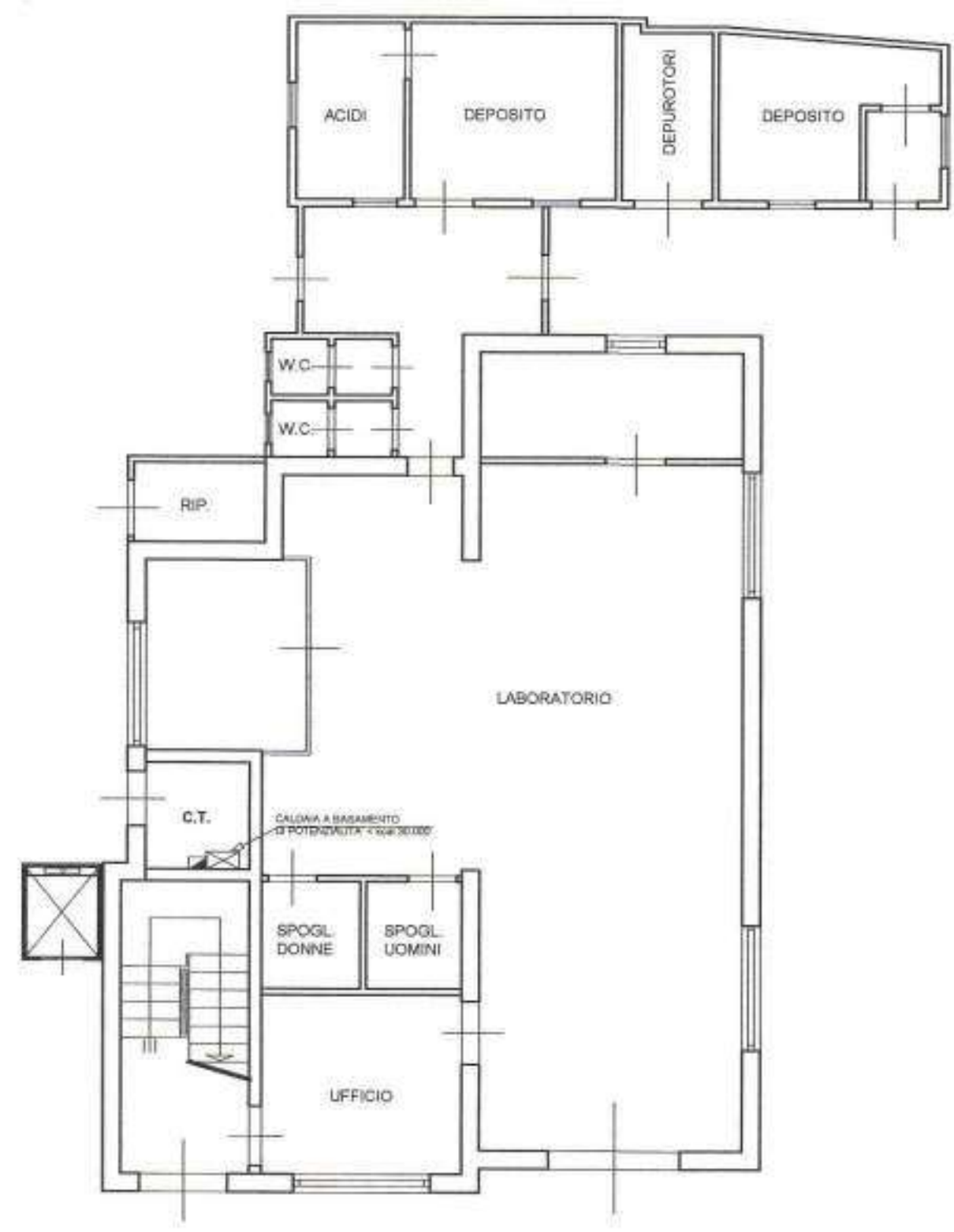
DATA : 14 LUG. 2004
AGG. :

PROGETTISTI :
DOTT. ARCH. IVALDO MEAZZINI
088151 / 14 LUG 04
ALLEGATO

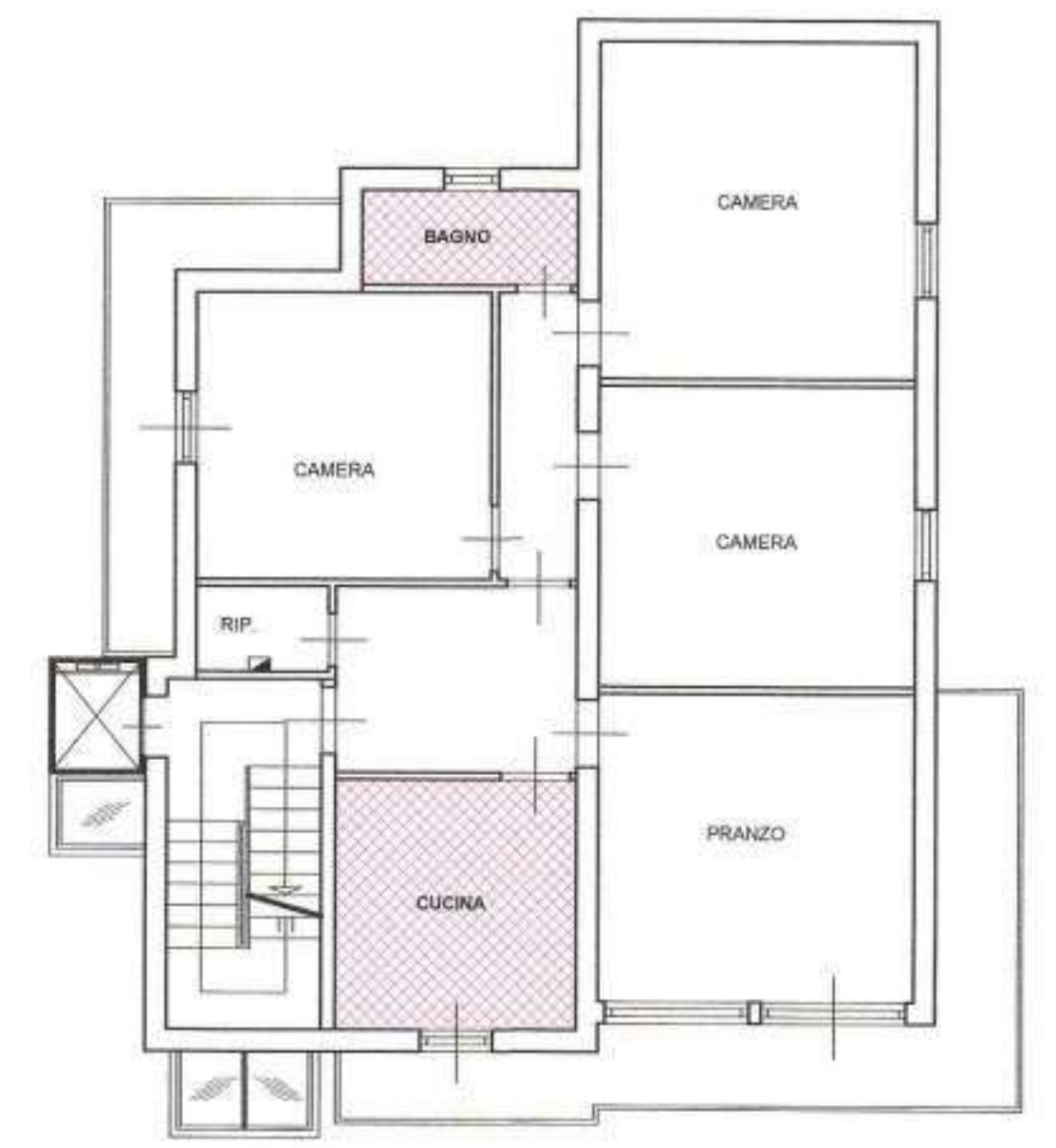
LOCALI IN CUI VENGONO RIFATTI ANCHE PAVIMENTI E RIVESTIMENTI



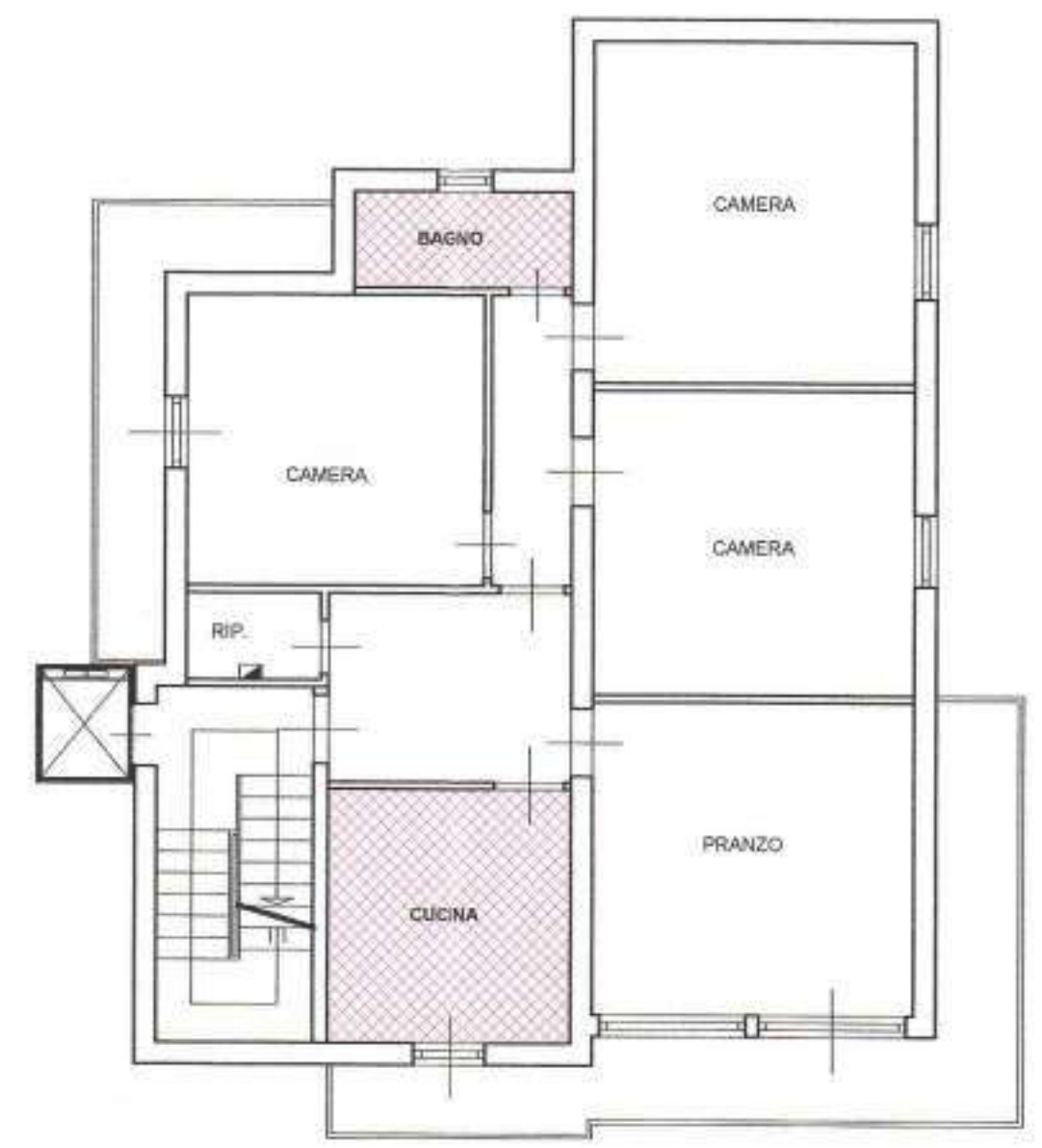
AR. A
F 108
1: 1000



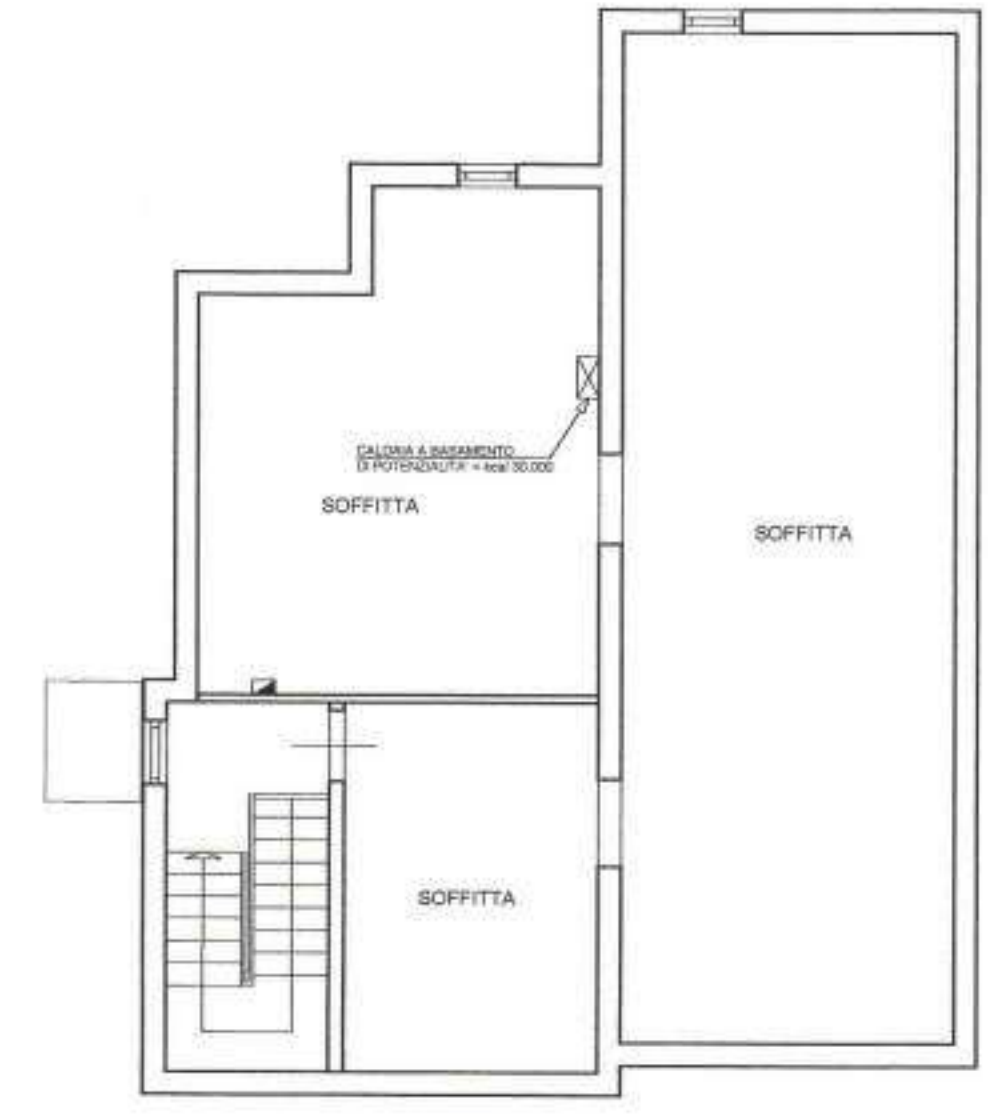
P. TERRA



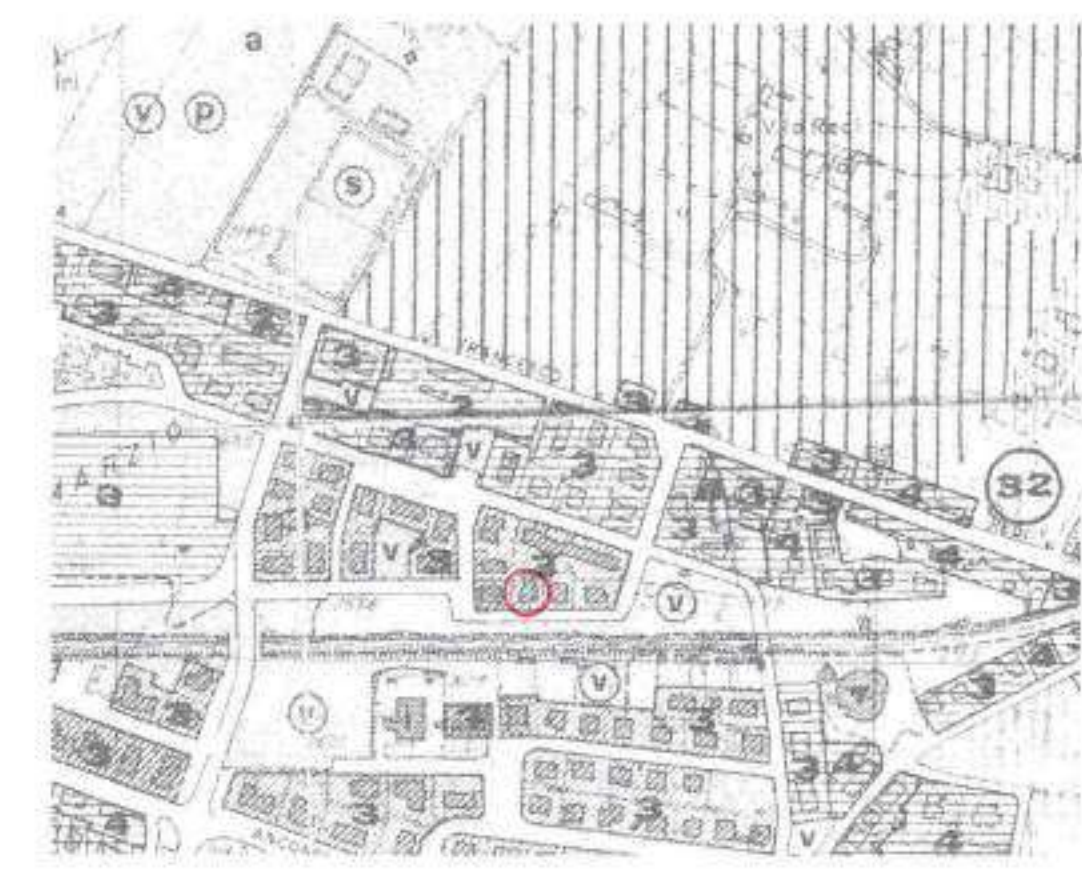
P. PRIMO



P. SECONDO



P. SOTTOTETTO



ESTRATTO DI P.R.G. 1: 5000

25no/05

1360/05

Al Direttore del Servizio Edilizia del COMUNE DI AREZZO
Area Urbanistica
Servizio Edilizia
Via Cesalpino 28, Arezzo

045992

22 APR 05

ALLEGATO

OGGETTO: DENUNCIA DI INIZIO DELL'ATTIVITA', ai sensi degli articoli 79 e 84, Legge Regionale n° 01 del 03 gennaio 2005.

PARTE RISERVATA AL RICHIEDENTE

Il sottoscritto

Nome	Cognome	Nato a	Nato il
Comune residenza	Via/Loc.	Codice Fiscale	
AREZZO	Via Pieraccini	ZDA-DAA-33B64-A390V	

In qualità di Comproprietario, per conto dell'intera proprietà, in relazione all'immobile posto in Arezzo

Via/Loc.	N° civico
Via Pieraccini	30

Persona Giuridica (da compilare nel caso in cui il richiedente sia legale rappresentante di ditte, società, ecc.)

Denominazione		
Sede (Comune)	Sede (Via/Loc.)	Codice Fiscale o Partita IVA

COMUNICA

Che, non prima di 20 giorni dalla presentazione della presente, avranno inizio i lavori per opere ed interventi di:

- Interventi di cui al comma 1 dell'art. 78 L.R. 01/05 (qualora ricorrano i presupposti di cui all'art. 79 comma 3), relativamente a:
 - Nuova edificazione di cui all'art. 78 c. 1 lett. a)
 - Installazione di manufatti, anche prefabbricati e di strutture di qualsiasi genere, di cui all'art. 78 c. 1 lett. b)
 - Realizzazione di opere di urbanizzazione primaria e secondaria di cui all'art. 78 c. 1 lett. c)
 - Realizzazione di infrastrutture ed impianti, che comporti la trasformazione in via permanente del suolo inedificato di cui all'art. 78 c. 1 lett. d)
 - Realizzazione di depositi merci o di materiali e la realizzazione di impianti per attività produttive all'aperto, che comporti l'esecuzione di lavori cui consegua la trasformazione permanente del suolo inedificato di cui all'art. 78 c. 1 lett. e)
 - Interventi di ristrutturazione urbanistica, di cui all'art. 78, c.1, lett. f)
 - Addizioni volumetriche agli edifici esistenti, non assimilate alla ristrutturazione edilizia di cui all'art. 78 c. 1 lett. g)
 - Interventi di sostituzione edilizia, di cui all'art. 78 c. 1 lett. h)

SI DEPOSITA L'ARCHIVIAZIONE
 Data 16/05/05
 Firma

G. A. GALIARI, PIRELLA GÖTTSCHE LOWE
20/04/2005



sul C/C n. 00140525

di Euro 25,83

IMPORTO IN LETTERE *ventiquattro/83*

INTESTATO A COMUNE AREZZO

PREGIATO DA

VIA - PIAZZA

CAP *5210*

!04/001 05 04-04-05 R1!
!0012 €*25,83*!
!YCY 0854 €*1,00*!

IMPORTANTE
NON SCRIVERE SULLO
RETRO DELLA RECEVUTA
DI ACCREDITO.

BOLLO DELL'UFFICIO POSTALE

CAUSALE
PRATICA N° *DIA*
DIRITTI DI SEGRETERIA

ALLEGATO

- Opere di reinterro e di scavo, di cui all'art. 79, comma 1, lettera b), L.R. 01/05.
- Mutamento di destinazione d'uso degli immobili, di cui all'art. 79, comma 1, lettera c), L.R. 01/05.
- Demolizioni di edifici o di manufatti non preordinate alla ricostruzione o alla nuova edificazione, di cui all'art. 79, comma 1, lettera d), L.R. 01/05.
- Occupazioni di suolo per esposizione o deposito di merci o materiali, che non comportano trasformazione permanente del suolo stesso, di cui all'art. 79, comma 1, lettera e), L.R. 01/05.
- Altro (specificare) trasformazioni edilizie, di cui all'art. 79, comma 1, lettera f), L.R. 01/05.
- Manutenzione ordinaria recante mutamento dell'aspetto esteriore degli immobili, di cui all'art. 79, comma 2, lettera a) (art. 10 regolamento edilizio comunale),
- Manutenzione straordinaria, di cui all'art. 79, comma 2, lettera b), L.R. 01/05.
- Restauro e risanamento conservativo, di cui all'art. 79, comma 2, lettera c), L.R. 01/05.
- Ristrutturazione edilizia, di cui all'art. 79, comma 2, lettera d), L.R. 01/05;

Demolizioni con fedele ricostruzione degli edifici, intendendo per fedele ricostruzione quella realizzata con gli stessi materiali o con materiali analoghi prescritti dagli atti di cui all'art. 52 ovvero del regolamento edilizio, nonché nella stessa collocazione e lo stesso ingombro planivolumetrico, fatte salve esclusivamente le innovazioni necessarie per l'adeguamento alla normativa antisismica.

Demolizione di volumi secondari facenti parte di un medesimo organismo edilizio, e la loro ricostruzione nella stessa quantità o in quantità inferiore ancorché in diversa collocazione sul lotto di pertinenza.

Addizioni funzionali di nuovi elementi agli organismi edilizi esistenti, che non configurino nuovi organismi edilizi, ivi compreso le pertinenze;

Addizioni, in deroga agli indici di fabbricabilità fondiaria e territoriale per realizzare i servizi igienici, i volumi tecnici e le autorimesse legate da vincolo di pertinenzialità ad unità immobiliari esistenti all'interno dei perimetri dei centri abitati, nonché il rialzamento del sottotetto, al fine di renderlo abitabile.

Interventi necessari al superamento delle barriere architettoniche ed all'adeguamento degli immobili per le esigenze dei disabili, anche in aggiunta ai volumi esistenti e in deroga agli indici di fabbricabilità, di cui all'art. 79, c.2, lett. e), L.R. 01/05.

Variante in corso d'opera alla Denuncia di Inizio dell'Attività (prodotta ai sensi della L.R. 01/05, art. 84, comma 3), presentata il 14/07/04, Pratica Edilizia n° 04/2540

L'immobile è di proprietà di: (da compilare solo nel caso in cui sia diverso dal richiedente)

Cognome	Nome	Nato a	Nato il
Comune residenza	Via/Loc	Codice Fiscale	

Obbligo di attestazione di abitabilità (art. 86 l.r. 01/05 e D.P.R. 425/94)

- Il sottoscritto dichiara che per i lavori in oggetto non occorre la certificazione di abitabilità, visto che non ricorrono i presupposti di cui al comma 2, art. 86, L.R. 01/05.
- Il sottoscritto si impegna, a conclusione dei lavori, a produrre il certificato di abitabilità, con le modalità e procedure fissate dalla legge regionale.

Ditta a cui si intende affidare i lavori	I lavori tutt'ora in corso, vengono proseguiti dalla stessa Ditta HANAJ ISMET alla quale furono affidati già in data 13/09/2004.		
Indirizzo	sede in Arezzo Piazza S. Donato 16		
Codice fiscale / Partita I.V.A.			
Codice INPS	Codice INAIL	Cassa Edile	

Qualora successivamente all'inizio dei lavori si verifichi il subentro di altre imprese successivamente all'inizio dei lavori, il proprietario o chi ne abbia titolo si impegna a comunicare i nuovi nominativi ed i relativi dati entro 15 giorni.

- Il sottoscritto dichiara che contestualmente alle comunicazioni di fine lavori, verrà inoltrato al comune il documento unico di regolarità contributiva (DURC) in conformità all'art. 82 c. 9 L.R. 01/05 nel quale viene richiamato l'art. 86 c. 10, del decreto legislativo 10 settembre 2003 n° 276.
- Le opere saranno eseguite in economia diretta

Si allega alla presente il progetto e relativa relazione asseverata a firma del progettista, presso il quale all'uopo eleggo il domicilio.

Progettista

Adempimenti D. Lgs. 494/96

- Dichiaro che le opere in oggetto non sono soggette all'ambito di applicazione del D.Lgs. 494/96, pertanto non occorre notifica preliminare all'AUSL
- Rilevato che le opere in oggetto sono soggette all'ambito di applicazione del D. Lgs. 494/96, mi impegno a comunicare al Comune l'avvenuta trasmissione all'AUSL della notifica preliminare di cui agli artt. 3, 11, 12, 13 dello stesso decreto legislativo ed ai sensi della L.R. 1/2005, la quale, oltre a contenere quanto disposto dall'allegato III, dà atto dell'avvenuta redazione del piano di sicurezza e di coordinamento, ai sensi dell'articolo 12 del D. Lgs. 494/96. L'inosservanza di tale disposizione impedisce l'inizio dei lavori.

In relazione a quanto sopra

DICHIARA/DICHIARANO

ALLEGATO

Consapevoli che le dichiarazioni false, la falsità negli atti e l'uso di atti falsi comportano l'applicazione delle sanzioni penali previste dall'art. 76 del D.P.R. n. 445/2000 e la decadenza dei benefici conseguenti:

- a) di sottoscrivere quanto indicato nella presente denuncia di inizio di attività;
- b) che l'area o l'immobile, interessato dalle opere e interventi rappresentato dagli elaborati grafici è nella piena disponibilità;
- c) che, ai sensi della L.R. 1/2005 le opere e gli interventi oggetto della presente denuncia avranno inizio non prima di 20 giorni dalla data di presentazione della presente denuncia di inizio di attività e comunque non oltre sei mesi dalla stessa;
- d) di essere a conoscenza che ai sensi della L.R. 1/2005 la presente denuncia di inizio di attività è sottoposta al termine massimo fissato in tre anni, a partire dalla data di inizio dei lavori, con l'obbligo di comunicare la data di ultimazione dei lavori e che, qualora non vengono ultimati i lavori nei termini, di presentare una nuova denuncia concernente la parte non ultimata;
- e) di essere a conoscenza che al termine dei lavori il progettista abilitato dovrà depositare un certificato che attesti la conformità dell'opera al progetto presentato, ai sensi della L.R. 1/2005;
- f) di essere a conoscenza che contestualmente al deposito del certificato che attesti la conformità dell'opera al progetto presentato deve essere presentata ricevuta dell'avvenuta presentazione della variazione catastale conseguente alle opere realizzate ovvero dichiarazione che le stesse non hanno comportato modificazione del classamento e che in assenza di tale adempimento sarà applicata la sanzione di cui all'art. 37 comma 5 del D.P.R 6/6/2001 n. 380 (Art. 1 comma 558 Legge 30/12/2004 n. 311);
- g) di essere a conoscenza dell'obbligo di comunicare senza ritardo ogni variazione dei dati contenuti nella presente istanza;
- h) di sollevare l'Amministrazione comunale da ogni responsabilità nei confronti di terzi;
- i) che l'intervento da realizzare con il presente atto non reca pregiudizio ai diritti di terzi.
- j) Che il presente intervento: non è soggetto ovvero è soggetto alla corresponsione dei contributi. In caso in cui l'intervento sia soggetto alla corresponsione dei contributi allega l'attestazione di pagamento ovvero:
 - si impegna a corrispondere l'importo dovuto entro 20 giorni dalla data del deposito della presente denuncia;
 - opta per il pagamento rateizzato, la prima rata del quale sarà corrisposta entro 20 giorni dalla data di deposito della presente denuncia, unitamente alla consegna di fidejussione a garanzia delle rimanenti rate;
- k) di essere al corrente che in caso di ritardato od omesso pagamento dei contributi verranno applicate le sanzioni amministrative di cui alla L.R. 1/2005;
- l) che ogni comunicazione inerente la presente sia inviata presso il progettista ove all'uopo elegge il proprio domicilio.

Data 24/03/2005

Firma dell'interessato

Ai sensi dell'art. 3, comma 11 della legge n° 127/97, come modificato dall'art. 2, comma 10 della legge 191/98, la sottoscrizione della presente istanza non è soggetta ad autenticazione qualora sia apposta in presenza del dipendente addetto, ovvero sia presentata unitamente a copia fotostatica, ancorché non autenticata, di un documento di identità del sottoscrittore.

La presente dichiarazione è soggetta alle prescrizioni previste dalle vigenti norme di legge e regolamentari nonché dalle norme di P.R.G. e di attuazione dello stesso nonché alle prescrizioni contenute in provvedimenti ed atti di altri uffici ed enti. La presente dichiarazione è subordinata alla veridicità delle dichiarazioni, autocertificazioni ed attestazioni prodotte dall'interessato, salvi i poteri di verifica e di controllo delle competenti Amministrazioni e le ipotesi di decadenza dai benefici conseguiti ai sensi e per gli effetti di cui al D.P.R. 445/00.

Dichiarazione sostitutiva dell'atto di notorietà

L. 4 gennaio 1968 n° 15 D.P.R. 20 ottobre 1998 n° 403

Il sottoscritto

Essendo a conoscenza delle sanzioni penali richiamate dall'art. 26 della L. 04/01/1968 n° 15 in caso di falsità in atti e dichiarazioni mendaci,

DICHIARA

Al fini della titolarità di cui all'art. 83 della L.R. 1/2005, di essere **Comproprietario, per conto dell'intera proprietà**

Data 24/03/2005

Il dichiarante

Il funzionario addetto

(nel caso in cui la presente non venga sottoscritta alla presenza del funzionario addetto si allega copia fotostatica del documento d'identità

A conferma dell'accettazione dell'incarico ricevuto

E DELLA SICUREZZA
(o e firma)

iti

MUNICIPIO DI AREZZO

45992 220PN05

ALLEGATO

PARTE RISERVATA AL PROGETTISTA

ALLEGATO

Il sottoscritto sotto la propria responsabilità, quale progettista delle opere previste dalla presente documentazione, assumendo la qualità di persona incaricata di pubblico servizio ai sensi della L.R. 1/2005, in piena conoscenza delle proprie responsabilità ai sensi degli articoli n° 359 e 481 del codice penale, assevera di aver eseguito il progetto allegato sulla base di rilievi dello stato di fatto reale ed attuale dei luoghi ed in conformità alla normativa vigente in materia, nonché la veridicità di quanto di seguito riportato.

Identificazione catastale dell'immobile

NCT/NCEU	Foglio/Sez.	P.Illa	Sub.	Categoria	Classe	Consistenza	Destinazione
NCEU	A/108	1144	1-2-3				

Ubicazione dell'immobile

Via/Loc.	N° civico
Arezzo, via Pieraccini	30

Zonizzazione di P.R.G.: B3 edificata, indice di trasformazione: Trasformazione 3 (T/3)

Piano Strutturale Adottato (del. C.C. n. 405 del 19/12/2003):

Presenza di salvaguardie (Titolo XVI N.T.): NO SI

Se SI:

- Art. 220 N.T. – Salvaguardie relative ai Sistemi, sottosistemi ed ambiti funzionali;
- Art. 221 N.T. – Salvaguardie relative alle Aree Strategiche di Intervento;
- Art. 222 N.T. – Salvaguardie relative al Patrimonio edilizio esistente;
- Art. 223 N.T. – Salvaguardie relative alle aree agricole;
- Art. 224 N.T. – Salvaguardie relative ai beni paesistici ed ambientali;
- Art. 225 N.T. – Disposizioni generali.

Immobile soggetto a vincoli di tutela: SI NO

(in caso di risposta affermativa specificare i vincoli indicati nella tabella sottostante)

Vincoli di PRG e sovraordinati

(L'individuazione del vincolo è stata effettuata direttamente presso l'ente che gestisce il vincolo)

<input type="checkbox"/> Paesistico ambientale (D. L. vo 42/04): <input type="checkbox"/> aree ex 1497/39 <input type="checkbox"/> aree ex 431/85 (<input type="checkbox"/> aree boscate <input type="checkbox"/> corsi d'acqua)	<input type="checkbox"/> Rischio Idraulico (ex D.C.R. 230/94)
<input type="checkbox"/> Storico artistico ex L. 1089/39 (D.L. vo 42/04)	<input type="checkbox"/> Aree protette (D.C.R. 296/88)
<input type="checkbox"/> Acque pubbliche (R.D. 523/1904)	<input type="checkbox"/> Fascia di rispetto ferroviario (D.P.R. 753/80)
<input type="checkbox"/> Fascia rispetto strada <input type="checkbox"/> Statale <input type="checkbox"/> Provinciale <input type="checkbox"/> Comunale	<input type="checkbox"/> Cimiteriale (R.D. 1265/34, NTA art. 42)
<input type="checkbox"/> Idrogeologico (R.D. 3267/23)	<input type="checkbox"/> Piano Arno (D.C.R. 450/93, 226/95)
<input type="checkbox"/> Autorità di bacino fiume Arno	<input type="checkbox"/> Archeologico (D.C.P. 30/94)
<input type="checkbox"/> Linee arretramento stradale/ferrov. (art.41 NTA)	<input type="checkbox"/> Elettrodotti (D.P.C.M. 23/04/92)
<input type="checkbox"/> Piano di bacino Fiume Arno (PAI) Legge 183/89	<input type="checkbox"/> Militare (L. 898/76, L. 104/90)
<input type="checkbox"/> Aeroportuale (R.D. 327/42, L. 58/63, L. 43/73)	<input type="checkbox"/> Altro (specificare)
<input type="checkbox"/> Metanodotti (D.M. 29/9/94)	

Precedenti titoli autorizzativi dell'immobile:

Titoli autorizzativi	N° e data	Intestato a	N° pratica
Licenza/Concessione Edilizia	479 del 03/06/1966	NOCENTINI NELLO e ZADI ADA	
Licenza/Concessione Edilizia	501 del 15/06/1969	NOCENTINI NELLO ed ALTRI	
Condono Edilizio	V/00/326 DEL 24/02/00	NOCENTINI NELLO	
Silenzio Assenso	n. 03/028799	NOCENTINI NELLO	

Servizi

Approvvigionamento idrico	Esistente
Smaltimento acque luride	Esistente

N.B. relativamente al sistema degli scarichi, in mancanza di smaltimento in pubblica fognatura necessita autorizzazione allo scarico da parte del competente Ufficio Ambiente della Amministrazione Comunale per gli scarichi domestici o assimilati ovvero dell'Amministrazione Provinciale per gli altri casi (D.l.g.s. 152/99 e L.R. 64/2001)

Classificazione dell'intervento:

- | | |
|---|---|
| <input type="checkbox"/> Nuova costruzione, Art. 78, c.1, lett. a) | <input type="checkbox"/> Opere di urbanizzazione, Art. 78, c.1, lett. g) |
| <input type="checkbox"/> Installazione di manufatti, Art. 78, c.1, lett. b) | <input type="checkbox"/> Deposito merci/materiali, Art. 78, c.1, lett. e) |
| <input type="checkbox"/> Infrastrutture, Art. 78, c.1, lett. d) | <input type="checkbox"/> Ampliamento di edifici esistenti, Art. 78, c.1, lett. g) |
| <input type="checkbox"/> Ristrutturazione urbanistica, Art. 78, c.1, lett. f) | <input type="checkbox"/> Cambio d'uso, art. 79, c.1, lett. c) |
| <input type="checkbox"/> Sostituzione edilizia, Art. 78, c.1, lett. h) | <input type="checkbox"/> Occupazioni di suolo, art. 79, c.1, lett. e) |
| <input type="checkbox"/> Reinterro e scavo, art. 79, c.1, lett. b) | <input checked="" type="checkbox"/> Manutenzione Straordinaria, art. 79, c. 2, lett. b) |
| <input type="checkbox"/> Demolizioni, art. 79, c.1, lett. d) | <input type="checkbox"/> Ristrutturazione Edilizia, art. 79, c. 2, lett. d) |
| <input type="checkbox"/> Manutenzione Ordinaria, art. 79, c. 2, lett. a) | <input type="checkbox"/> trasformazioni edilizie, art. 79 c.1 lett. f) |
| <input type="checkbox"/> Restauro e risanamento conserv., art. 79, c. 2, lett. c) | <input type="checkbox"/> Variante |

ALLEGATO

Destinazione d'uso	
Attuale	Progetto
<input checked="" type="checkbox"/> Residenziale	<input checked="" type="checkbox"/> L'intervento non modifica la destinazione attuale
<input type="checkbox"/> Industriale e Artigianale	<input type="checkbox"/> Residenziale
<input type="checkbox"/> Commerciale	<input type="checkbox"/> Industriale e Artigianale
<input type="checkbox"/> Turistico – ricettiva	<input type="checkbox"/> Commerciale
<input type="checkbox"/> Direzionale	<input type="checkbox"/> Turistico – ricettiva
<input type="checkbox"/> Di Servizio	<input type="checkbox"/> Direzionale
<input type="checkbox"/> Commerciale all'ingrosso e depositi	<input type="checkbox"/> Di Servizio
<input type="checkbox"/> Agricola e funzioni connesse ai sensi di legge	<input type="checkbox"/> Commerciale all'ingrosso e depositi
<input type="checkbox"/> MistO (specificare)	<input type="checkbox"/> Agricola e funzioni connesse ai sensi di legge
	<input type="checkbox"/> MistO (specificare)

Relazione tecnico descrittiva (illustrazione dell'intervento proposto, la corrispondenza del progetto ai requisiti cogenti descritti dal Regolamento Edilizio)

La variante consiste nella realizzazione di alcune opere in difformità ed in aggiunta a quelle previste nella DIA della quale la presente è variante. In particolare: l'ampliamento del bagno esistente e la realizzazione di un nuovo servizio igienico in adiacenza ad esso, il rifacimento del pavimento delle soffitte e la realizzazione, in una di esse, di un tramezzo divisorio; l'accorpamento dei due servizi igienici al piano terreno onde ricavarne uno solo ma funzionale, la rimozione del tramezzo divisorio sull'ampio locale al piano terreno e la rimozione delle cancellate in metallo poste tra il fabbricato principale ed i locali accessori a suo tempo installate per problemi di sicurezza in presenza di attività orafa. Poichè in corso d'opera si è scoperta, già tamponata con il carton gesso, una apertura tra la cucina ed il soggiorno dell'appartamento al secondo piano, si è previsto il mantenimento della medesima mettendo così in collegamento diretto i due locali.

Parametri Urbanistici-Edilizi

PARAMETRI	PRG	Attuale	Modificato	Differenze (Mod. - Att.)
Superficie fondiaria (Sf) mq				
Superficie utile lorda (Sul) mq				
Superficie coperta (Sc) mq				
Altezza massima (H max) ml				
Distanza confini (Dc) ml				
Volume (V) mc				
Rapporto copertura (Rc) %				
Indice fondiario (If) mc/mq				
Rapporto occup. Sottosuolo (Ros) %				
Superficie utile (Su) mq				
Superficie non residenziale (Snr) mq				

Determinazione oneri concessori, ai sensi del titolo VII L.R. 01/05

Per l'intervento in oggetto non sono dovuti gli oneri concessori in quanto:

a) Ricorrono i casi di gratuità di cui all'art. 124 L.R. 01/05;

b) L'intervento non è relativo a nuova costruzione e non determina aumento del carico urbanistico in funzione di:

1. Aumento delle superfici utili degli edifici
2. Mutamento di destinazione d'uso degli immobili
3. Aumento del numero delle unità immobiliari

L'intervento in oggetto è oneroso, nella seguente misura:

	Importo unitario Euro/mc_mq	Mc/mq	Importo dovuto (Euro)
Oneri di urbanizzazione primaria			
Oneri di urbanizzazione secondaria			
Costo di costruzione			
Diritti di segreteria			

Conformità normative generali

L'intervento, limitatamente all'ambito di applicazione ed in relazione alla categoria, caratteristiche e dimensioni dell'intervento, è conforme alle normative vigenti in materia di:

<input checked="" type="checkbox"/> ambientale e paesistica	<input checked="" type="checkbox"/> storico architettonica	<input checked="" type="checkbox"/> impiantistica
<input checked="" type="checkbox"/> fattibilità geologica	<input checked="" type="checkbox"/> superamento barriere architettoniche	<input checked="" type="checkbox"/> parcheggi
<input checked="" type="checkbox"/> rischio idraulico	<input checked="" type="checkbox"/> codice della strada	<input type="checkbox"/> risparmio energetico
<input checked="" type="checkbox"/> emissioni atmosferiche	<input checked="" type="checkbox"/> inquinamento acustico	<input type="checkbox"/> altro

Conformità art. 82 commi 14 e 15 L.R. 1/2005

I lavori non riguardano coperture di edifici di nuova costruzione ovvero coperture di edifici esistenti.

I lavori riguardano coperture di edifici di nuova costruzione ovvero coperture di edifici esistenti e pertanto si dichiara che l'intervento è conforme ai disposti di cui all'art. 82 commi 14 e 15 L.R. 1/2005 e si allegano elaborati grafici e documentazione come prescritto dai sopra richiamati commi.

Adempimenti titolo VI capo V L.R. 01/05

a) Si dichiara che il progetto non e' soggetto alle disposizioni di cui al titolo VI capo V L.R. 01/05.

b) Si dichiara che il progetto è soggetto alle disposizioni di cui al titolo VI capo V L.R. 01/05, pertanto, contestualmente viene presentato all'ente competente il progetto e la dichiarazione di cui al comma 1, art. 107 L.R. 01/05.

Asseverazione conformità

- si assevera che le opere da realizzare sono conformi agli strumenti urbanistici adottati od approvati ed ai regolamenti edilizi vigenti, nonché il rispetto delle norme di sicurezza e di quelle igienico-sanitarie.
- che ai fini dell'eliminazione delle barriere architettoniche l'intervento proposto non è soggetto ovvero è soggetto alle disposizioni di cui all'art. 24 della Legge 104/92 (di cui alla parte II del D.P.R. 380/01), trattandosi di edificio o spazio pubblico o privato aperto al pubblico, e pertanto (nel caso in cui sia soggetto) le opere risultano conformi alle disposizioni impartite dal D.P.R. 503/96, come da dichiarazione e schemi dimostrativi allegati alla presente denuncia di inizio di attività. Inoltre l'intervento non è soggetto ovvero è soggetto alle prescrizioni della Legge 13/89 e del D.M. 236/89 (di cui alla parte II del D.P.R. 380/01) e della L.R. 47/91, come da dichiarazione e schemi dimostrativi allegati alla presente denuncia di inizio di attività e permette di conseguire accessibilità visitabilità adattabilità.
- che, ai sensi della L.R. 1/2005 le opere e gli interventi oggetto della presente denuncia avranno inizio non prima di 20 giorni dalla data di presentazione della presente denuncia di inizio di attività e comunque non oltre sei mesi dalla stessa;
- di essere a conoscenza che ai sensi della L.R. 1/2005 la presente denuncia di inizio di attività è sottoposta al termine massimo fissato in tre anni, a partire dalla data di inizio dei lavori, con l'obbligo di comunicare la data di ultimazione dei lavori;
- di essere a conoscenza che al termine dei lavori dovrà depositare un certificato che attesti la conformità dell'opera al progetto presentato, ai sensi della L.R. 1/2005;
- di essere a conoscenza che contestualmente al deposito del certificato che attesti la conformità dell'opera al progetto presentato deve essere presentata ricevuta dell'avvenuta presentazione della variazione catastale conseguente alle opere realizzate ovvero dichiarazione che le stesse non hanno comportato modificazione del classamento e che in assenza di tale adempimento sarà applicata la sanzione di cui all'art. 37 comma 5 del D.P.R. 6/6/2001 n. 380 (Art. 1 comma 558 Legge 30/12/2004 n. 311).

Premesso che l'intervento da realizzare è classificato come manutenzione ordinaria o straordinaria (come definite dall'art. 79, comma 2, lett. a) e b), L.R. 01/05, rilevato che l'immobile è ubicato in zona A ai sensi del D.M. 1444/68, ovvero è classificato come soggetto a restauro o definito di valore storico culturale ed architettonico dagli strumenti urbanistici comunali, si assevera in conformità all'art. 81 della legge suddetta che le opere sono realizzate nel rispetto degli elementi tipologici, formali, e strutturali dell'organismo edilizio.

Data 24/03/2005



ALLEGATI

COMUNE DI AREZZO
045992 22 APR 05
ALLEGATO

Documentazione grafica

- Corografia con stralcio di PRG estesa ad un intorno significativo.
- Planimetria catastale aggiornata e orientata (scala) estesa per un raggio di .
- Localizzazione dell'immobile nel contesto urbano, con indicazione dell'ingombro planivolumetrico dei fabbricati, posti a distanza minore o uguale a mt. 10.
- Pianta (scala 1:100) stato Attuale e modificato.
- Prospetti (scala) stato .
- Sezioni (scala) stato .
- Elaborati stato sovrapposto Pianta (scala 1:100), con evidenziazione degli sterri/riporti e/o demolizioni/ricostruzioni.
- Rilievo planialtimetrico dell'area, comprensivo di sezioni ambientali (scala) .
- Planimetria quotata di insieme (scala) comprendente la superficie dell'area, la suddivisione in lotti, spazi di standards urbanistici, verde, parcheggi, l'ingombro planivolumetrico con indicazione delle distanze fra edifici, confini, altezze, strade e piazze, alberature, opere di urbanizzazione primaria ed allacciamento ai pubblici servizi.
- Caratteristiche planialtimetriche e dimensioni del lotto, con indicazione delle distanze dei confini di zona di PRG, di proprietà, aree pubbliche, edifici limitrofi e pareti finestrate, spazi aperti al pubblico ed alla circolazione.
- Sezioni/ e/o planimetria/e significativa/e quotate del terreno (scala) stato .
- Particolari costruttivi e decorativi (scala) .
- Calcoli relativi al dimensionamento e funzionamento delle opere di urbanizzazione primaria, elaborati tecnici comprensivi di particolari costruttivi, computo metrico estimativo se necessario in relazione a eventuali rapporti convenzionali.

Documentazione fotografica

- Rilievo fotografico . .

Documentazione scritta

- Relazione illustrativa riferita alle caratteristiche e alla qualità dei materiali da impiegare.
- Relazione relativa al pregio architettonico dell'opera proposta, contenente la valutazione degli effetti dell'intervento nell'ambiente costruito e nell'ambiente fisico circostante.
- Relazione, eventualmente documentata con l'ausilio di elaborati grafici, circa il rispetto delle normative ambientali, paesistiche, storico-architettoniche, igienico sanitarie, impiantistiche, indagine geologica, superamento di barriere architettoniche, parcheggi, rischio idraulico, codice della strada, risparmio energetico, emissioni atmosferiche, inquinamento acustico, ecc.
- Relazione relativa alla conformità della destinazione d'uso di progetto ai requisiti prestazionali prescritti dal regolamento Edilizio e d'Igiene.
- Relazione relativa all'impatto ambientale, eventualmente corredata da elaborati grafici e/o fotografici.
- Relazione illustrante il programma dei lavori relativamente ai tempi ritenuti necessari per il compimento dell'opera.
- Autorizzazione paesistica rilasciata dall'ente preposto.

verifica conformità Art. 106 del R.L. e legge 13/89 *M. Fini*

Oneri Concessori

- L'intervento proposto è gratuito.
- attestazione di versamento degli oneri come determinati dal progettista.
- attestazione di versamento della prima rata e polizze fidejussorie a garanzia del pagamento delle rate residue.
- Il richiedente dichiara che i versamenti e/o fidejussioni di cui sopra saranno corrisposti al Comune entro venti giorni.
- attestazione di versamento dei diritti di segreteria (€ 25,83)

Data 24/03/2005



Impegni (atto d'obbligo, convenzioni ecc.)

- Mi impegno, nei casi previsti dalla legge, a produrre idoneo atto d'obbligo/convenzione prima dell'inizio dei lavori.
- Mi impegno, nei casi previsti dalla legge, a produrre idoneo atto d'obbligo/convenzione contestualmente alla certificazione di fine lavori di cui all'art. 82 L.R. 01/05.

Data

Il richiedente (firma)

57856

Arezzo: 18/05/2005

AI COMUNE DI AREZZO
AREA URBANISTICA
Servizio Edilizia

Alla c.a. del Geom. Giovanni Galli

OGGETTO: P... ..
§
I

Arezzo Via Pieraccini 30.

In conformità a quanto richiestoci con nota in data 16/05/05, pari
oggetto, si allega attestazione versamento, a conguaglio, dei diritti di segreteria.

Arcl

COMUNE DI AREZZO
657800 | 19 MAG 05
ALLEGATO

CONTI CORRENTI POSTALI - Abilitazione di Versamento BancoPosta

€ sul C/C n. 00140525

di Euro 26,18

IMPORTO IN LETTERE *Ventisei/18*

INTERSTATO A COMUNE AREZZO
SERVIZIO TECNOLOGIA

ESEGUITO DA

VIA PIAZZA

CAP 521

04/001 03 18-05-05 031
0120 €26,18
VCY 0216 €1,00

IMPORTANTE
NON SCRIVERE SUL
RITRO DELLA RICEVUTA
DI ACCREDITO.

BOLO DELL'UFFICIO POSTALE

CAUSALE
PRATICA N° 05/1360
DIRITTI DI SEGRETERIA

COMUNE DI AREZZO
AREA URBANISTICA
SERVIZIO EDILIZIA

N.Pratica: /05/01360
Prot. n° 45992

Add: 16.05.2005

A
C.O.

OGGETTO: Richiesta integrazioni documentali ai sensi della L.R. 01 del 03.01.05, Art. 82 comma 3.

In relazione alla domanda presentata in data 22.04.2005, tendente ad ottenere il titolo per la realizzazione delle seguenti opere:

VARIANTE IN CORSO D'OPERA P.E.2540/04

relative all'immobile ubicato in:

VIA A.PIERACCINI, 30

si invita la S.V. a produrre le seguenti integrazioni documentali:

CONGUAGLIO DIRITTI DI SEGRETERIA PARI AD EURO 26,18.

la documentazione di cui sopra non esime il richiedente e/o progettista a produrre la documentazione, le verifiche, pareri, nulla-osta, atti di vincolo, convenzioni e quanto altro specificatamente richiesto dalle normative di settore ritenute necessarie per il completamento dell'iter del procedimento.

Quanto sopra in relazione anche al vigente Regolamento Edilizio, adottato con delibera C.C. num. 168/00.

Si avverte che non potrà essere presa in esame la suddetta istanza o denuncia di inizio attività fintanto che non sia pervenuto quanto richiesto con la presente.

Il Responsabile del procedimento

GALLI GIOVANNI



Via Cesalpino, 28 – 52100 Arezzo – Tel. 0575/377.958 – 377.976 – Fax 0575/377.966- 377.940

www.comune.arezzo.it – e-mail: diredilizia@comune.arezzo.it

**COMUNE DI AREZZO**
AREA URBANISTICA
SERVIZIO EDILIZIA

N. Protocollo **05/045992**
N. Pratica **/05/01360**

Arezzo, 22.04.2005

OGGETTO: Comunicazione avvio di procedimento amministrativo.

In relazione alla domanda presentata in data **22.04.2005** relativa all'immobile ubicato in:

VIA A.PIERACCINI, 30

si comunica ai sensi dell'art.8 L.241/90 che il responsabile del procedimento è

GALLI GIOVANNI

del Servizio Edilizia di questa amministrazione fino alla formulazione di proposta motivata.

La signoria vostra può prendere visione degli atti e conferire con il tecnico istruttore presso gli uffici del Servizio Edilizia siti in Via Cesalpino 28, nei giorni di :

Martedì e Giovedì dalle ore 9,00 alle 13,00 e dalle ore 15,30 alle 17,00.

Il Direttore del Servizio Edilizia

Ing. Enzo Bianchi

(FIRMA AUTOGRAFA ASSOLTA AI
SENSI DEL'ART. 3 D.LGS.39 DEL 12.03.93)

Ritirata da:

Data

Galli

Adel

Arezzo: 13/09/2004

Al Direttore del Servizio Edilizia del
COMUNE di AREZZO
Area Urbanistica Servizio Edilizia
AREZZO

OGGETTO: Pratica edilizia n. 04/2540 del 14/07/2004 -
D.I.A. lavori straordinaria manutenzione in
Arezzo Via Pieraccini n. 30

COMUNE DI AREZZO

109526 14 SET. 2004

ii

4 W

AREZZO VIA PIERACCINI n° 28

INTERVENTO DI: RIFACIMENTO IMPIANTI TECNOLOGICI VARIANTE ALLA D.I.A. N° 04/2540 DEL 14/07/2004

DITTA: ZADI ADA

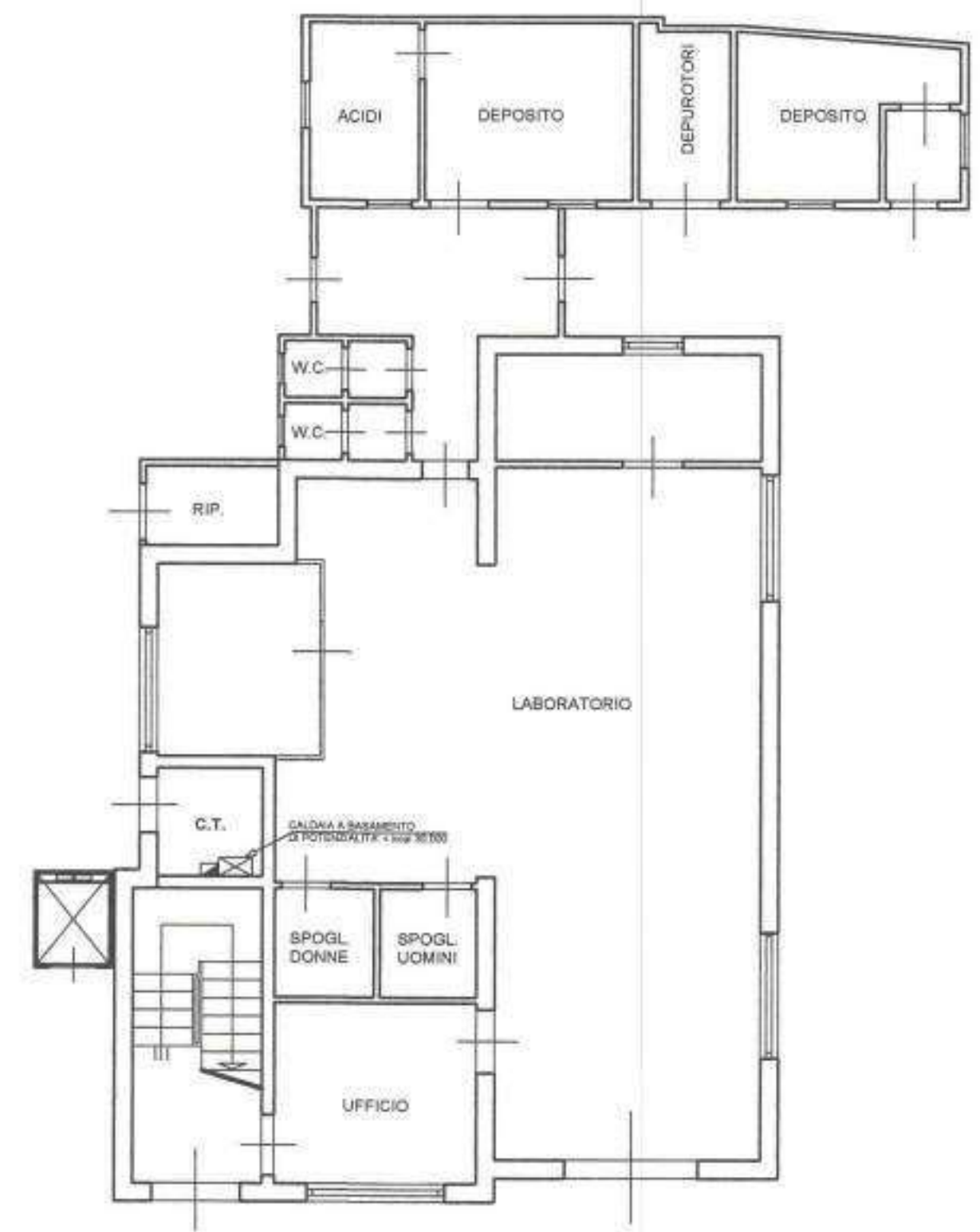
TAVOLA: 1 1:100 ESTRATTO DI MAPPA ESTRATTO DI P.R.G. AUTORIZZATO

DATA: 10 MAR. 2005 AGG.:

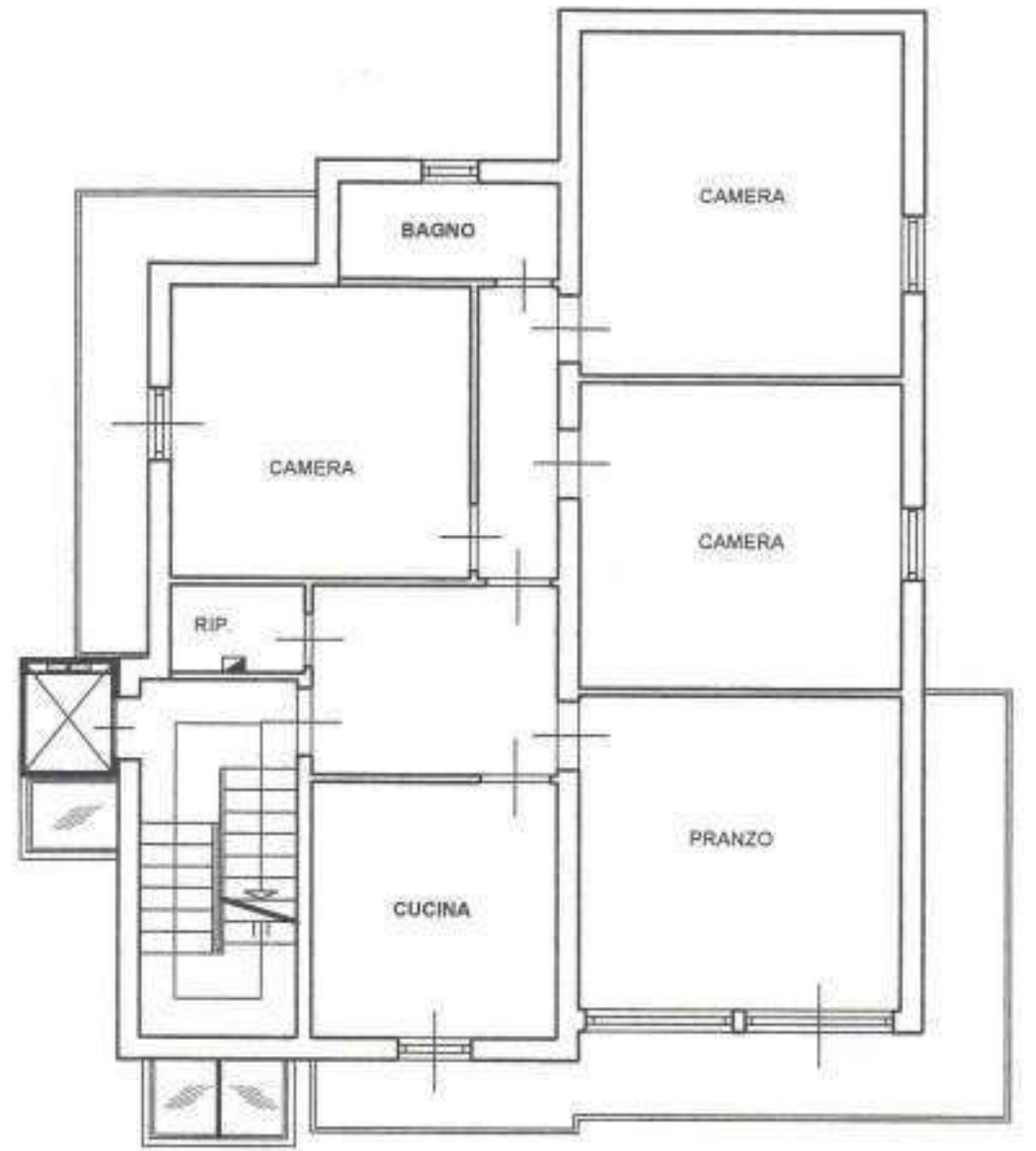
PROGETTISTI: DOTT. ARCH. IVALDO MEAZZINI



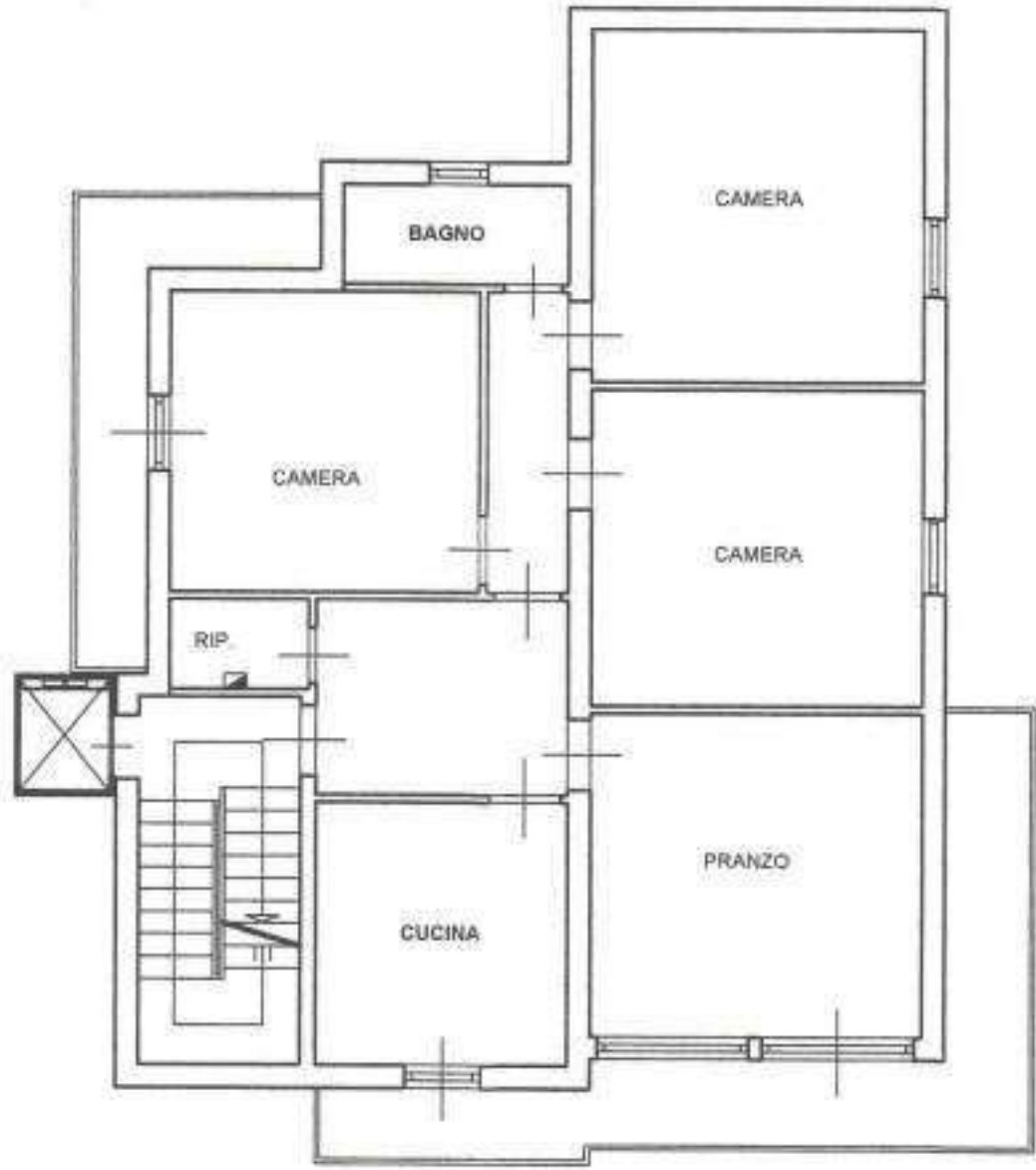
AR. A F 108 1:1000



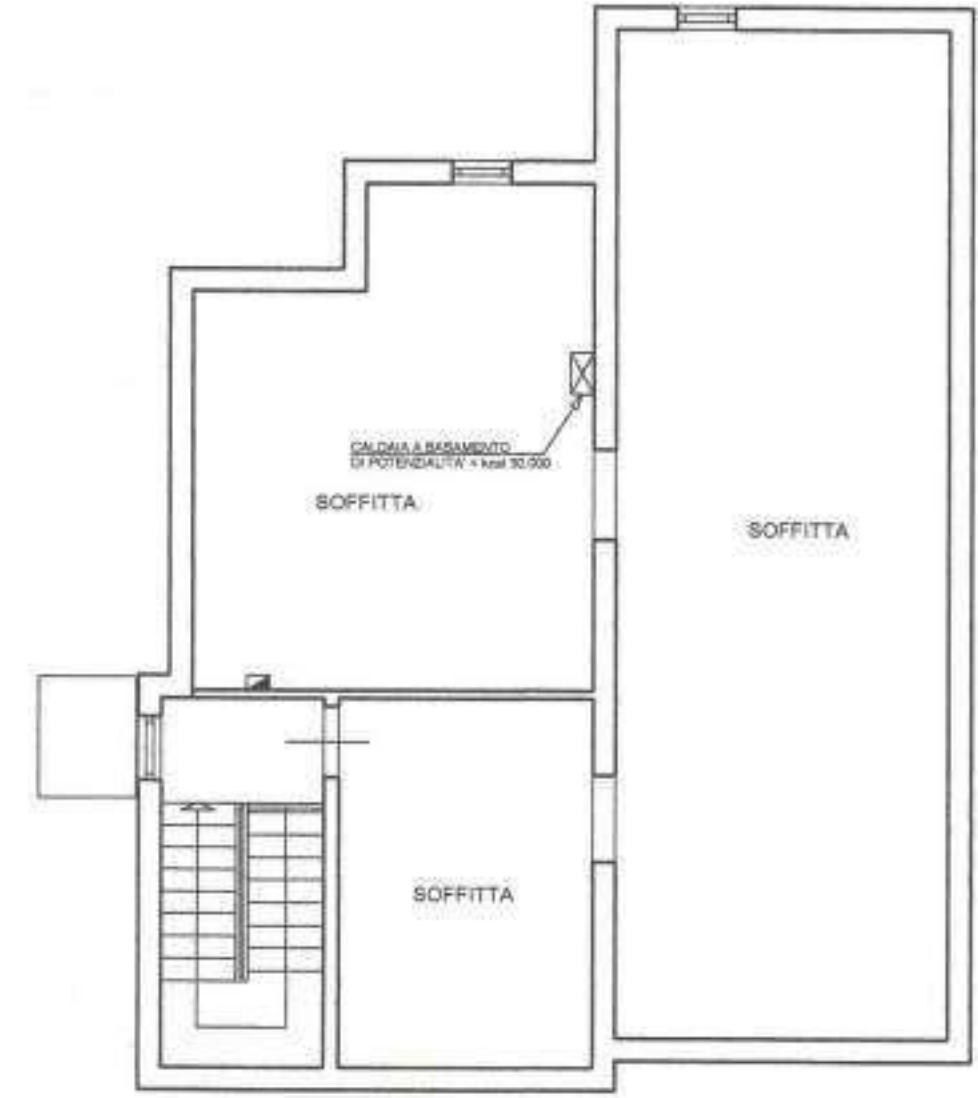
P. TERRA



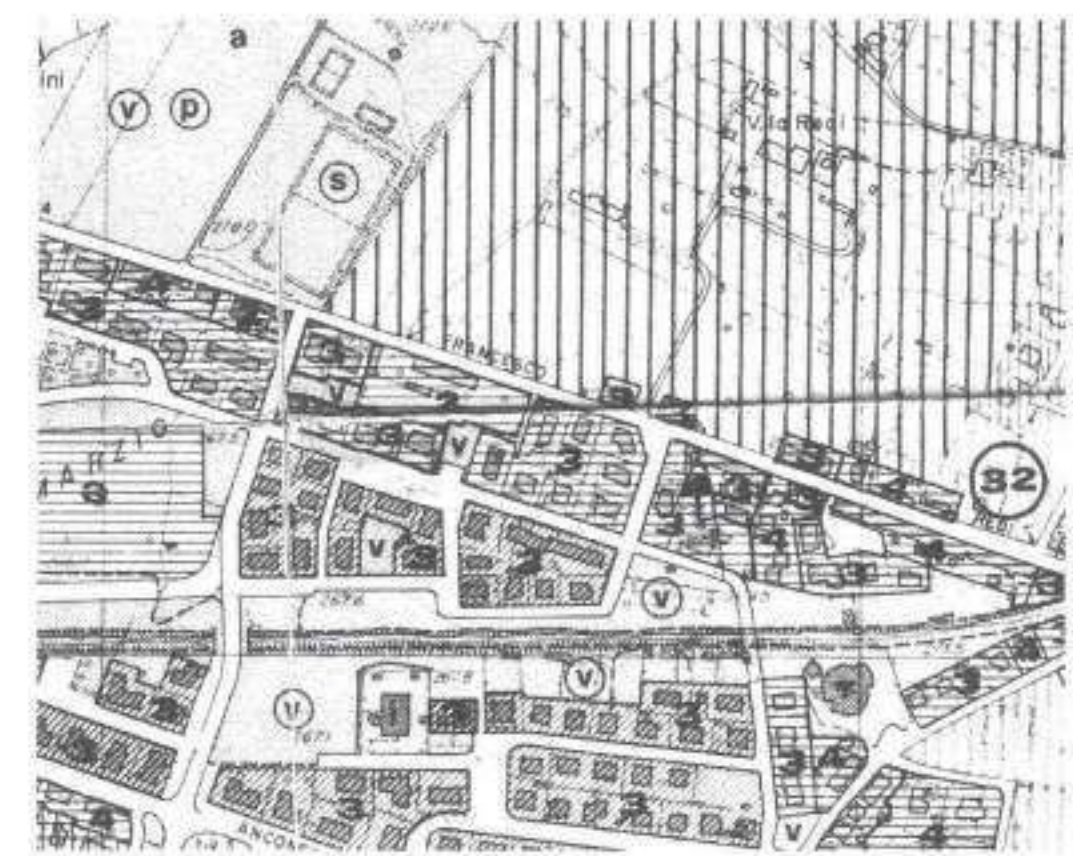
P. PRIMO



P. SECONDO



P. SOTTOTETTO



ESTRATTO DI P.R.G. 1:5000

AREZZO

VIA PIERACCINI n° 28

INTERVENTO DI:

RIFACIMENTO IMPIANTI TECNOLOGICI
VARIANTE ALLA D.I.A. N° 04/2540 DEL 14/07/2004

COMUNE DI AREZZO
045992 22 APR 05
ALLEGATO

DITTA :

ZADI ADA

TAVOLA : 2

1 : 100

VARIATO

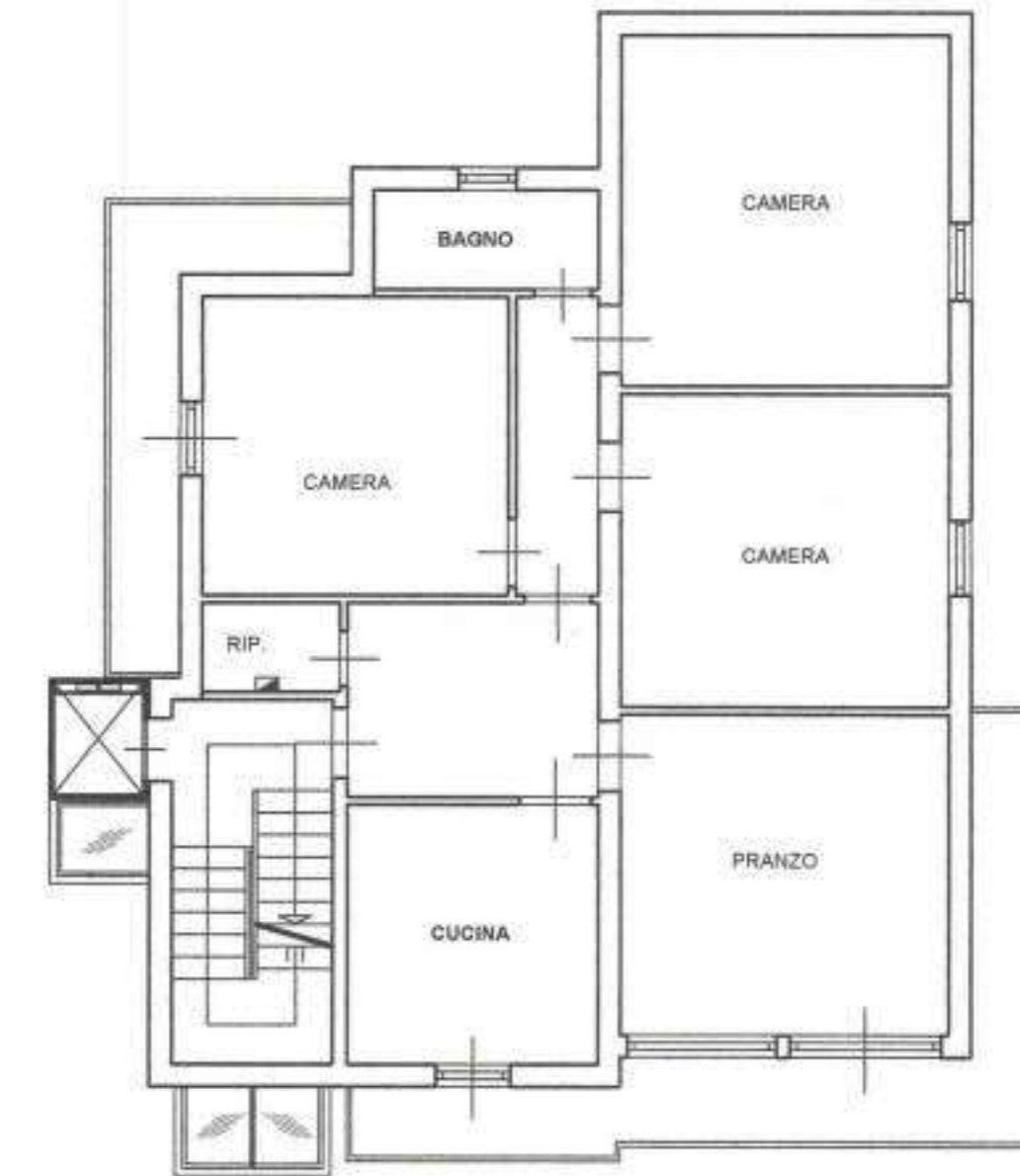
DATA : 10 MAR. 2005

AGG. :

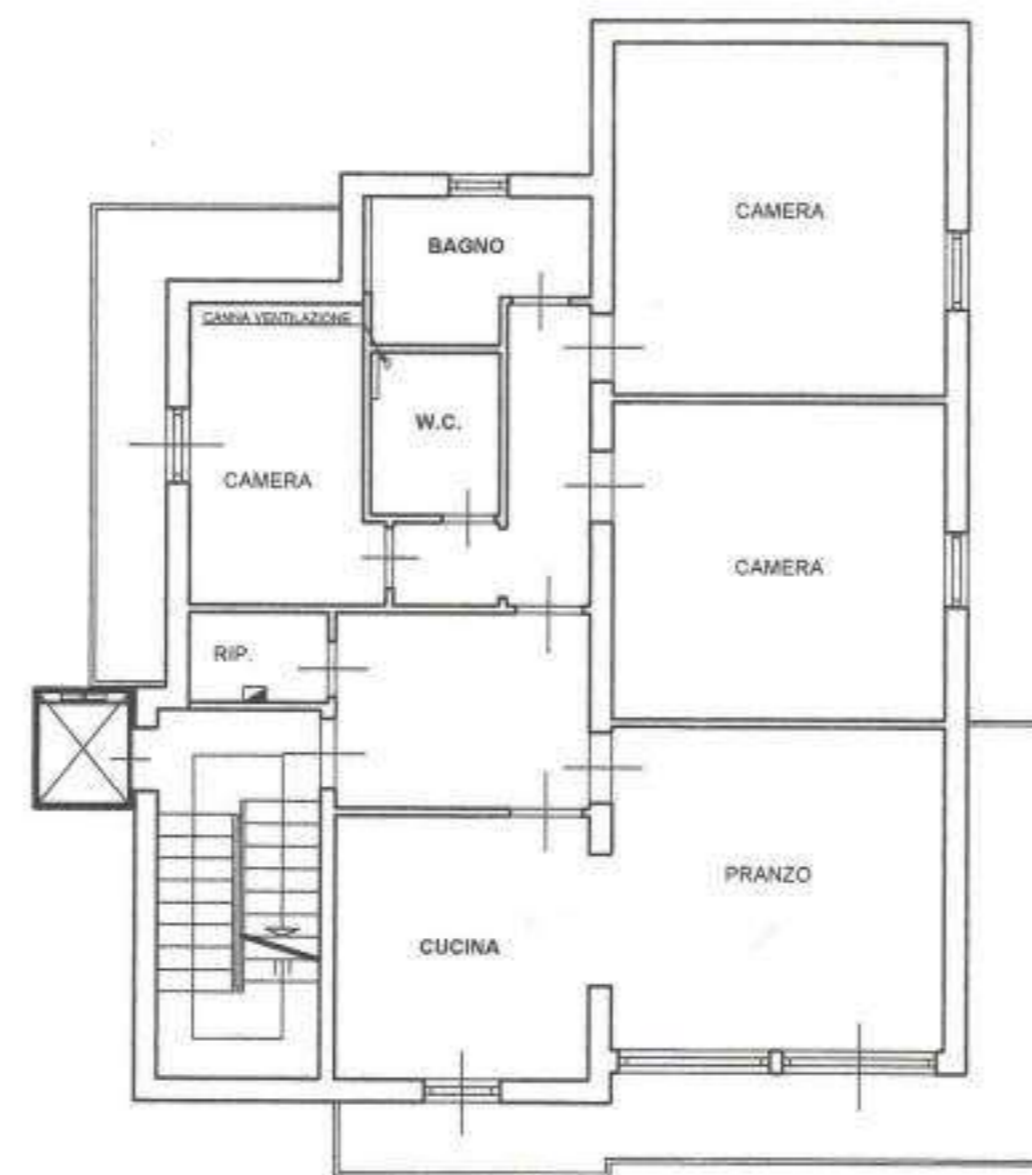
PROGETTISTI :
DOTT. ARCH. IVALDO MEZZINI



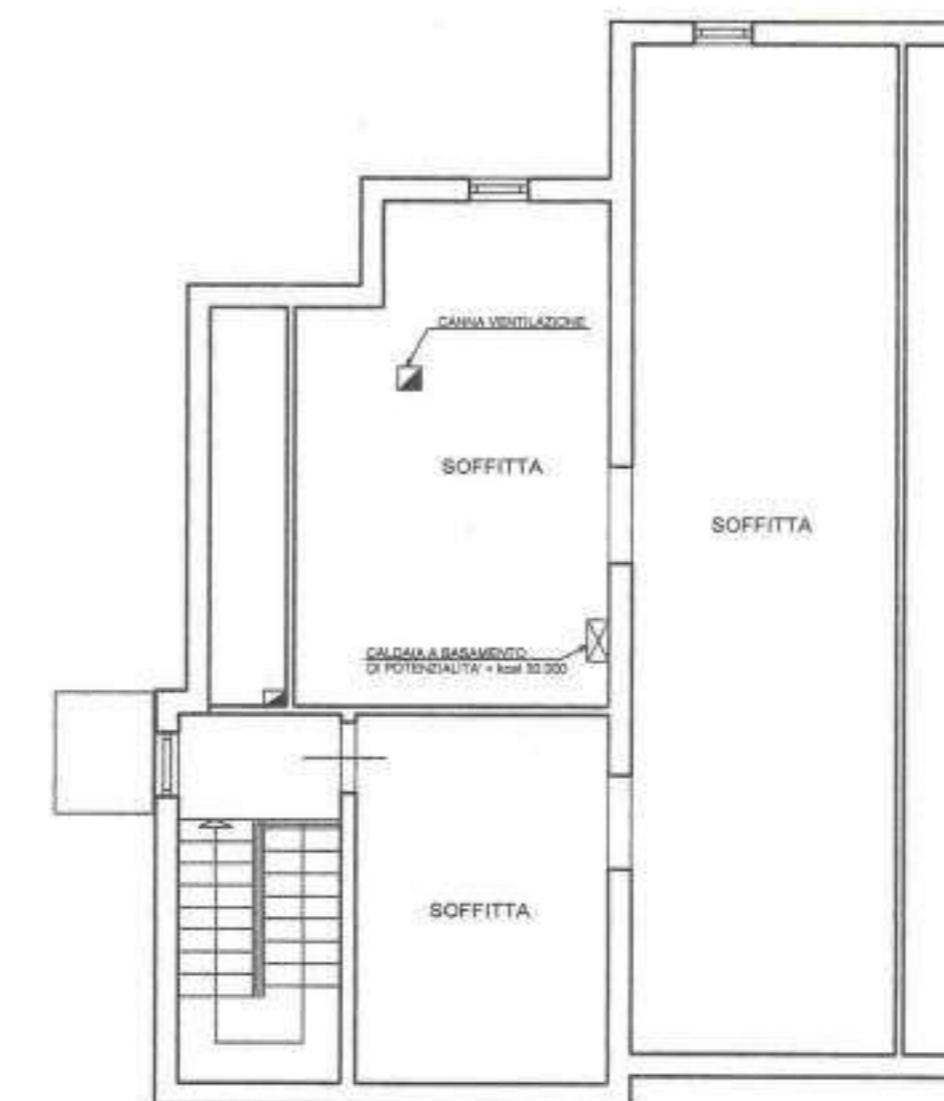
P. TERRA



P. PRIMO



P. SECONDO



P. SOTTOTETTO

AREZZO VIA PIERACCINI n° 28

INTERVENTO DI:
RIFACIMENTO IMPIANTI TECNOLOGICI
VARIANTE ALLA D.I.A. N° 04/2540 DEL 14/07/2004

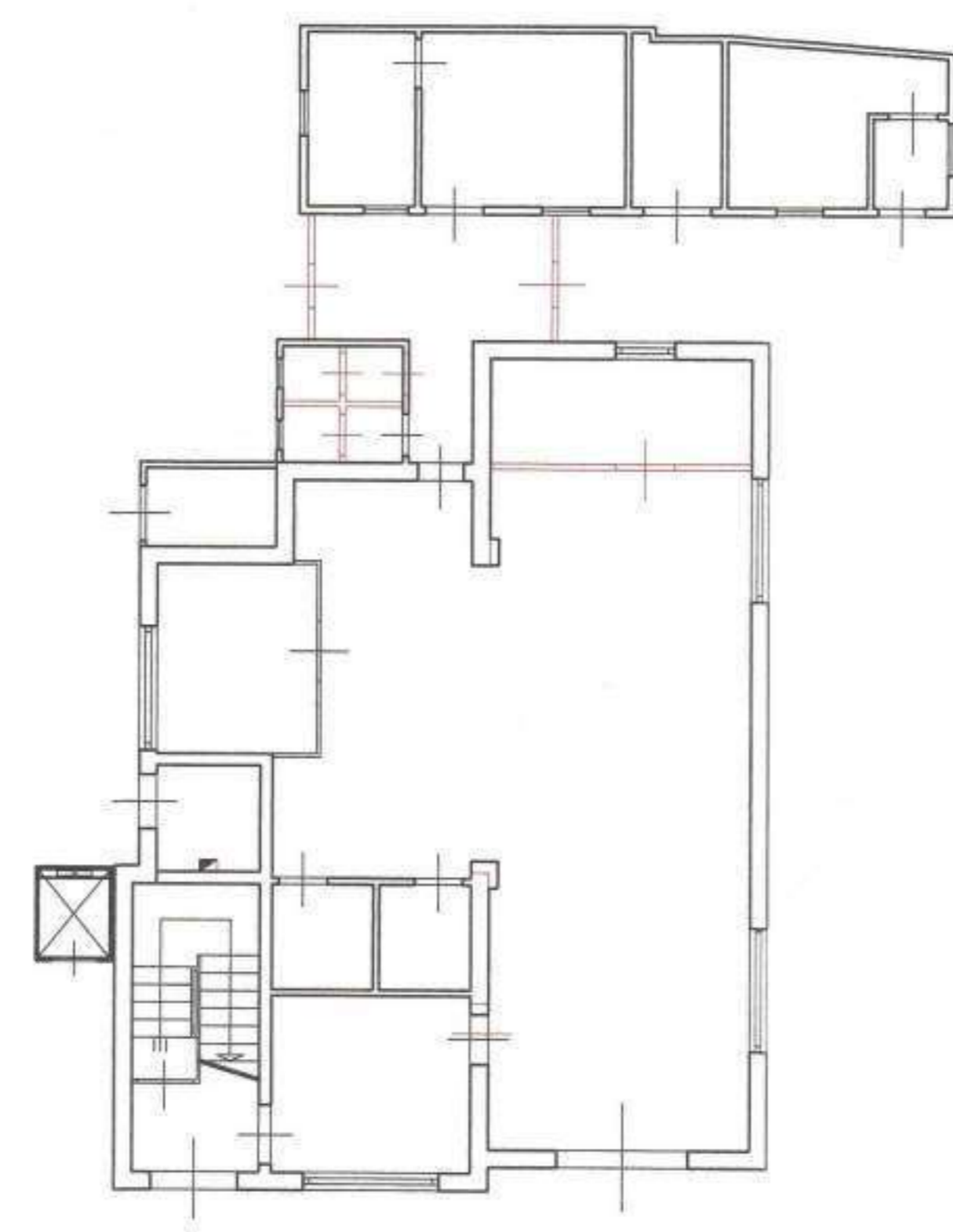
DITTA :
ZADI ADA

TAVOLA : 3
1 : 100 SOVRAPPOSTO

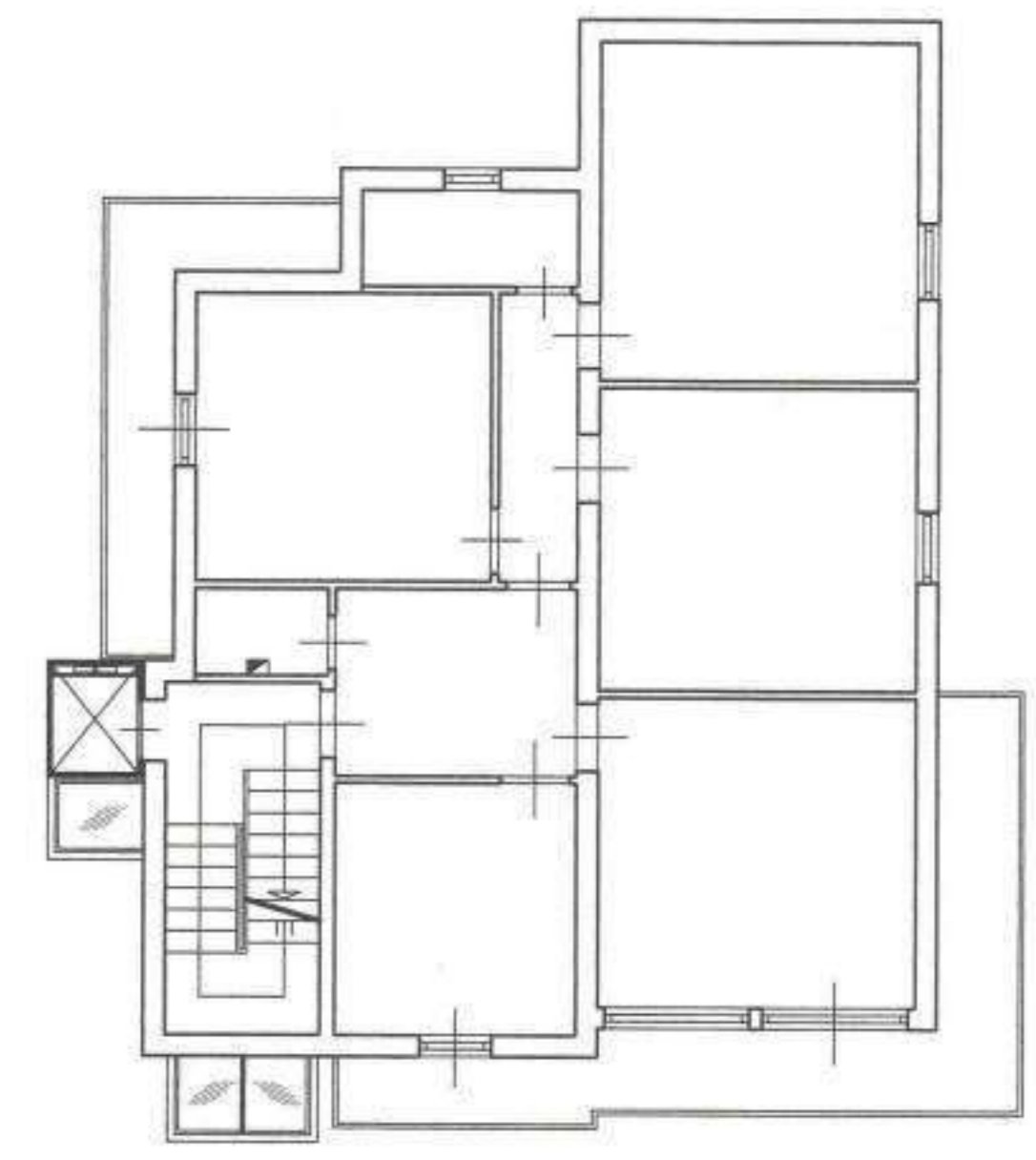
DATA : 10 MAR. 2005
AGG. :

— COME DA DIA N°04/2540
— VARIATO

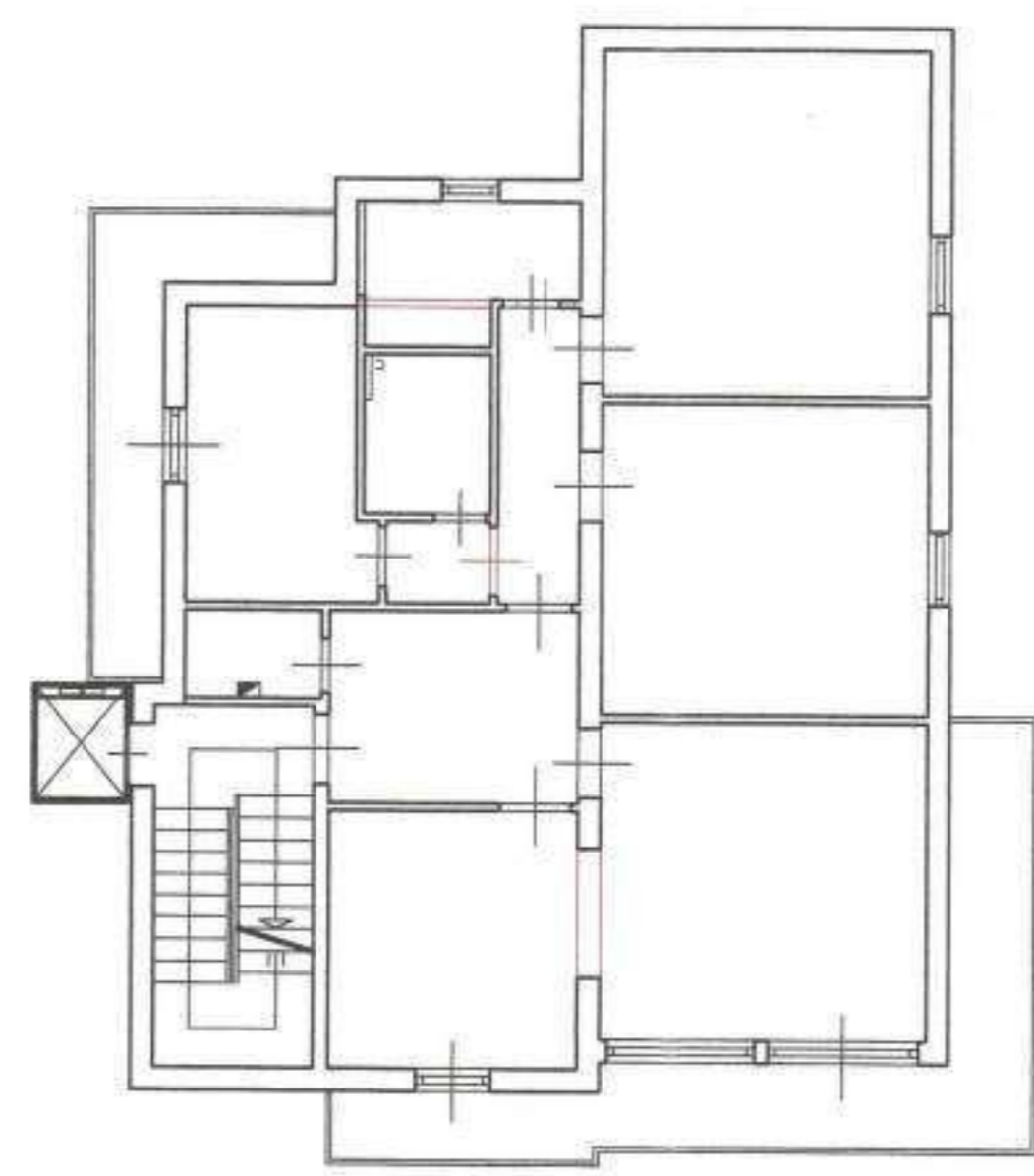
PROGETTISTI :
DOTT. ARCH. VALDO MEZZINI

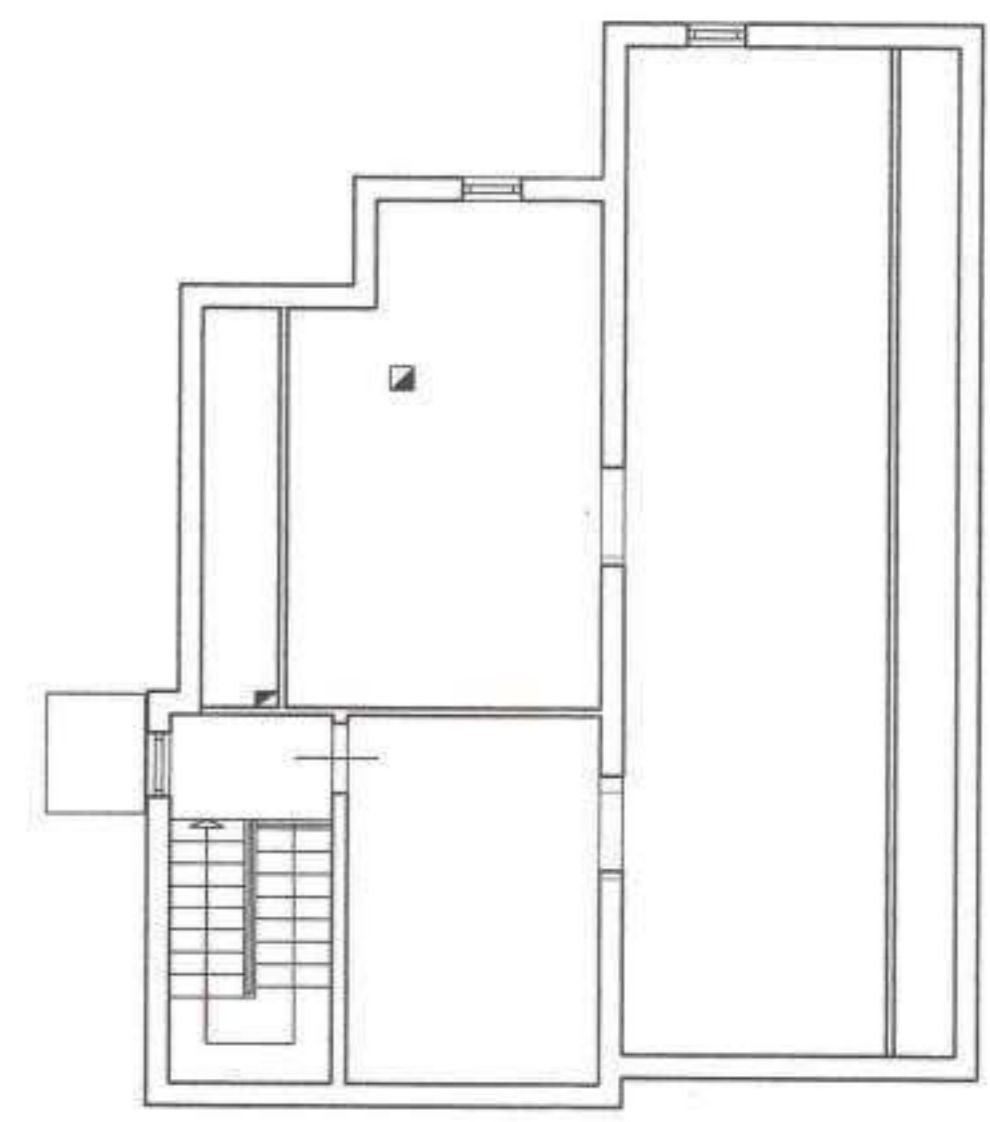
P. TERRA



P. PRIMO



P. SECONDO



P. SOTTOTETTO

AREZZO

VIA PIERACCINI n° 28

INTERVENTO DI:

RIFACIMENTO IMPIANTI TECNOLOGICI
VARIANTE ALLA D.I.A. N° 04/2540 DEL 14/07/2004

DITTA :

TAVOLA : 4

1 : 100

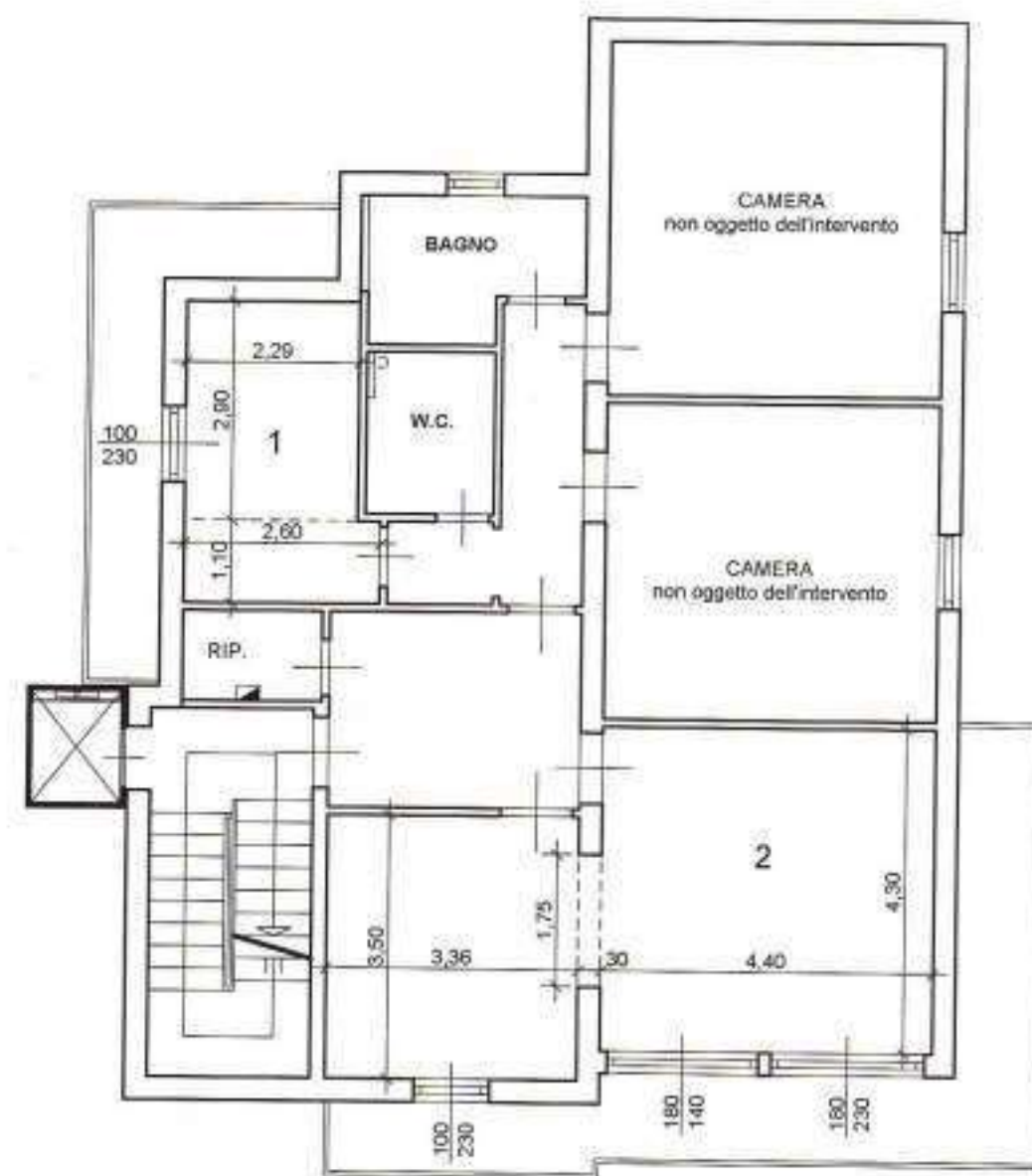
VERIFICA CONFORMITA' ART. 106 R.I.

COMUNE DI AREZZO
045992 22 APR 05
ALLEGATO

DATA : 10 MAR. 2005

AGG. :

PROGETTISTI :
DOTT. ARCH. IVALDO MEZZINI



P. SECONDO

LOCALE 1 $(2,90 \times 2,29 + 2,60 \times 1,10) / (2,30 \times 1,00) = 9,50 / 2,30 = 4,13 < 8$

LOCALE 2 $(3,50 \times 3,36 + 4,40 \times 4,30 + 1,75 \times 0,30) / (2,30 \times 1,00 + 1,80 \times 1,40 + 1,80 \times 2,30) = 31,20 / 8,96 = 3,48 < 8$

AREZZO

VIA PIERACCINI n° 28

INTERVENTO DI :

RIFACIMENTO IMPIANTI TECNOLOGICI
VARIANTE ALLA D.I.A. N° 04/2540 DEL 14/07/2004

DITTA :

COMUNE DI AREZZO

045992 22 APR 05

ALLEGATO

TAVOLA : 5

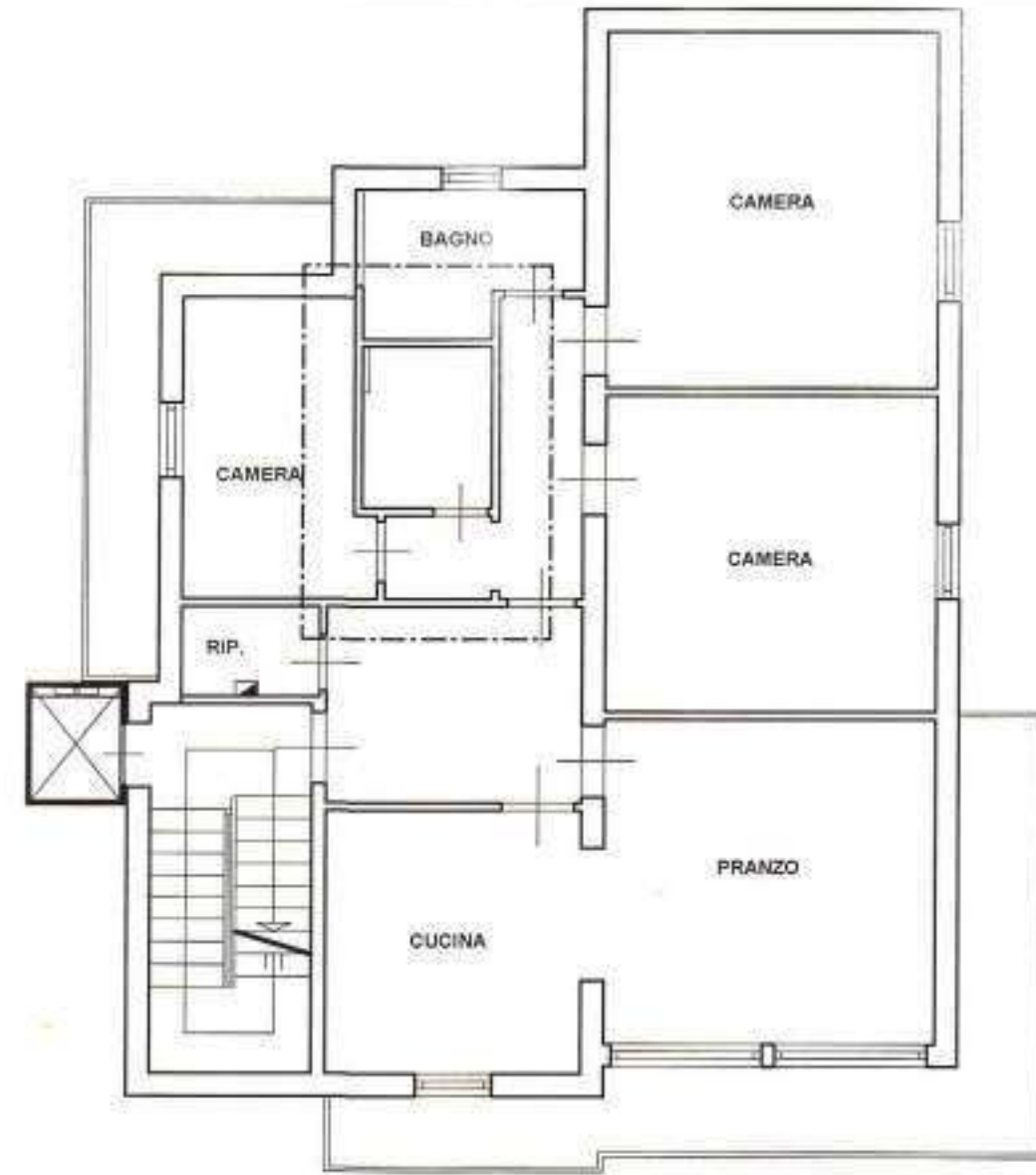
1 : 100

LEGGE 13 - 89

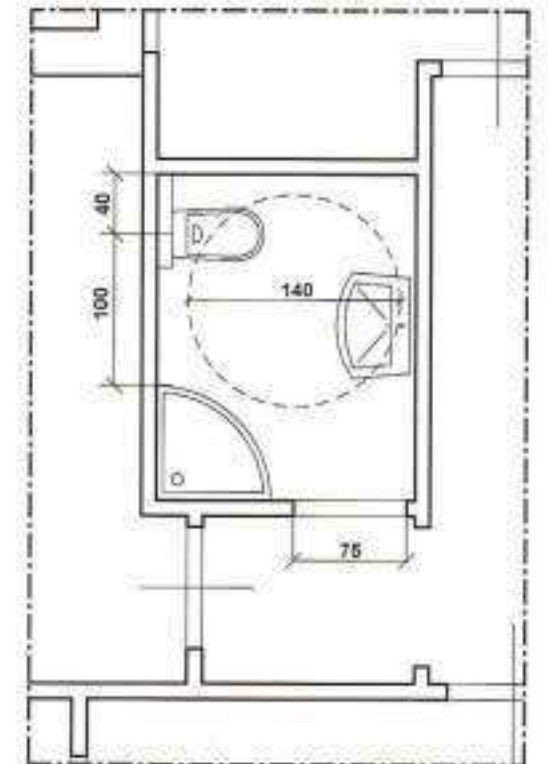
DATA : 10 MAR. 2005

AGG. :

PROGETTISTI :
DOTT. ARCH. IVALDO MEZZINI



P. SECONDO



PARTICOLARE A 1 : 50




COMUNE DI AREZZO

DIPARTIMENTO ASSETTO TERRITORIO

ARCHIVIO PRATICHE EDILIZIE

04/2540
05/1360



Anno

2006

N. pr

315

Goldi

Arezzo: 13/09/2004

Al Direttore del Servizio Edilizia del
COMUNE di AREZZO
Area Urbanistica Servizio Edilizia
AREZZO

OGGETTO: Pratica edilizia n. 04/2540 del 14/07/2004 -
D.I.A. lavori straordinaria manutenzione in

315/06

nizio i lavori di cui alla pratica in

in Donato 16, posizione INPS n.
quanto riguarda le opere murarie;
le in Arezzo Via Don L. Sturzo
103/10.

COMUNE DI AREZZO

109526 14 SET. 2004

45 4 11

X

o

COMUNE DI AREZZO

013183 01 FEB 06

ALLEGATO

Arezzo: 01 GEN. 2006

315/06

Al Direttore del Servizio Edilizia
del Comune di Arezzo
Via Cesalpino 28 AREZZO

COMUNICAZIONE DI FINE LAVORI EDILI

PRATICA EDILIZIA ORIGINARIA N. /04/2540 del 14/07/2004

PRATICA EDILIZIA IN VARIANTE N. /05/1360 del 22/04/2005

Comunicazione inizio lavori in data: 14/09/2004

La sottoscritta
comproprietaria

in qualità di

COMUNICA

Che i lavori relativi ai titoli edilizi di cui sopra, sono stati ultimati in data odierna, entro il termine di validità dell'originario titolo edilizio.

A tal fine dichiara che:

- 1) La Direzione Lavori è stata eseguita dall'Arch. _____ con studio in Arezzo via Petrarca 4 CAP. 52100, tel e fax 0575/351294, e-mail studio@meazzini.it P. IVA _____ che controfirmando la presente, **DICHIARA** la conformità dell'opera al progetto contenuto nel titolo abilitativo, nonché che le opere eseguite hanno comportato variazione nel classamento ed a tal proposito si è provveduto alla presentazione della variazione presso la competente Agenzia del Territorio.

Ami 10/02/06

per prec. perenti
01/02/2006

2) I lavori sono stati realizzati da:

3) Per il titolo edilizio non sono stati corrisposti gli oneri, in quanto non dovuti.

OBBLIGO CERTIFICATO DI ABITABILITA' O AGIBILITA' SI NO

Il Direttore dei lavori

Imprese esecutrici dei lavori

Al

Copia ricevuta avvenuta variazione catastale.

Relazione art. 142 e 83 comma 12 L.R. n. 1/2005



agenzia del
Territorio

Ufficio Provinciale di AREZZO
Ricevuta di Avvenuta Denuncia di Variazione

Data: 05/10/2005

Ora: 9.41.43

pag: 1 di 1

Catasto Fabbricati

Protocollo n.: AR0102892	Comune di AREZZO (Codice :I2AA)	Unità a destinazione ordinaria n.: 3	Unità in variazione n.: 3
Codice di Ricontra: 000242A3A	Comune di AREZZO (Codice :I2AA)	Unità a dest.speciale e particolare n.: -	Unità in costituzione n.: -
	Comune di AREZZO (Codice :I2AA)	Beni Comuni non Censibili n.: -	Unità in soppressione n.: -
	Motivo della variazione : DIVERSA DISTRIBUZIONE SPAZI INTERNI		

UNITA' IMMOBILIARI

Identificativo catastale							Dati di classamento proposti					
Prog.	Op.	Sez.UR.	Foglio	Numero	Sub.	Ubicazione	ZC	Cat.	CL	Cons.	Sup.Cat.	Rendita
1	V	A	108	1144	1	via pieraccini n.28, p.1	2	C03	7	140	138	462,74
2	V	A	108	1144	3	via pieraccini n.30, p.2	2	A03	4	8	144	557,77
3	V	A	108	1144	2	via pieraccini n.28, p.1	2	A03	4	6,5	134	453,19

Riservato all'Ufficio

Ricevuta n.: 000042390/2005

Importo della liquidazione: Euro 105

Data 05/10/2005

Protocollo n.: AR0102892



COMUNE DI AREZZO
AREA URBANISTICA
SERVIZIO EDILIZIA

N. Protocollo **06/013182**
N. Pratica **/06/00315**

Arezzo, 01.02.2006

A
C.O.

OGGETTO: Comunicazione avvio di procedimento amministrativo.

In relazione alla domanda presentata in data **01.02.2006** relativa all'immobile ubicato in:

VIA A.PIERACCINI,2830

si comunica ai sensi dell'art.8 L.241/90 che il responsabile del procedimento è

GALLI GIOVANNI

del Servizio Edilizia di questa amministrazione fino alla formulazione di proposta motivata.

La signoria vostra può prendere visione degli atti e conferire con il tecnico istruttore presso gli uffici del Servizio Edilizia siti in Via Cesalpino 28, nei giorni di :

Martedì e Giovedì dalle ore 9,00 alle 13,00 e dalle ore 15,30 alle 17,00.

Il Direttore del Servizio Edilizia
Ing. Enzo Bianchi
(FIRMA AUTOGRAFA ASSOLTA AI
SENSI DEL'ART. 3 D.LGS.39 DEL 12.03.93)

Ritirata da:

Data



013113
COMUNE DI AREZZO

013183 21 FEB 16

ALLEGATO

AREZZO
Via Pieraccini nn. 28-30

OGGETTO:

VARIANTE art 142 L.R. n. 1/2005

RELAZIONE TECNICA ILLUSTRATIVA

COMUNE DI AREZZO

013182 01 FEB 09

ALLEGATO

RELAZIONE

Per un errore di graficismo, negli elaborati a suo tempo allegati alla DIA, non fu riportata la porta tra il locale del piano terreno ed il cortile sul lato dell'edificio, opposto a Via Pieraccini. Detta porta infatti, come emerge chiaramente dalla foto allegata, è sempre esistita oltre ad essere conforme al progetto a suo tempo approvato.

In corso d'opera, ancorché non prevista, è stata fatta una ripresa all'intonaco esterno del servizio al piano terreno e proprio in prossimità della porta già citata. Ciò si è reso necessario in quanto detto intonaco presentava un vistoso rigonfiamento. Una ripresa anche sul lato ovest, superiormente alla balza in travertino, in quanto richiusa traccia per passaggio tubazioni.

Dette opere sono conformi agli atti di cui all'art. 52 della L.R. n.1/05 ed ai regolamenti edilizi vigenti e non in contrasto con quelli adottati, non comportano modifiche della sagoma né innovazioni che incidano sui parametri urbanistici e sulle dotazioni di standard e non si tratta di beni tutelati ai sensi del Codice dei beni culturali e del paesaggio. Non sono soggette infine, al titolo VI della stessa L.R. n.1/05.



COMUNE DI AREZZO
013182 01 FEB 05
ALLEGATO

COMUNE DI AREZZO

013182 01 FEB 06

ALLEGATO

STATO DI FATTO



COME ERRONEAMENTE PRESENTATO



PIANO TERRA

1 : 100





COMUNE DI AREZZO

Direzione Sviluppo Economico

Servizio Pianificazione Urbanistica

Ufficio Edilizia

N. Pratica 2014/3262

Addi: 05/09/2014

A

A

OGGETTO: Comunicazione inizio lavori per Attività Edilizia Libera di cui al protocollo n. GE/2014/0103684 .

In relazione alla Comunicazione inizio lavori per Attività Edilizia Libera di cui all'oggetto, presentata in data 04/09/2014, relativa all'immobile ubicato in VIA ARNALDO PIERACCINI 30, **si segnala alla S.V. che tale comunicazione ha assunto il numero di pratica edilizia 2014/3262**

Alla pratica sono stati allegati i seguenti documenti:

Nome file: comminidella.pml Titolo: INEOP - VMI - CAMPI - MODELLO (Prat. GE/2014/0103684) Data: 05/09/2014 Codice univoco:

Restando a disposizione per qualsiasi altro chiarimento, ricordiamo che i nostri Uffici situati in Arezzo Via Cesalpino n. 28, sono aperti al pubblico nel periodo estivo nei giorni di Martedì e Giovedì dalle ore 10.30 alle 13,00 con appuntamento, telefonando al numero 0575/377991.

Il Direttore dell'Ufficio Edilizia

Dott. Ing. Paolo Frescucci

(FIRMA AUTOGRAFA ASSOLTA AI SENSI
DEL'ART. 3 D.LGS.39 DEL 12.03.93)

Al Direttore dell'Ufficio Edilizia del COMUNE DI AREZZO
Direzione Servizi per il Territorio
Ufficio Edilizia
Via Cesalpino 28, Arezzo

OGGETTO: COMUNICAZIONE DI INIZIO LAVORI PER ATTIVITA' EDILIZIA LIBERA, ai sensi dell'art. 80 comma 2 lettera a) della legge regionale n. 1/2005.

PARTE RISERVATA AL RICHIEDENTE

Il sottoscritto

Cognome	Nome	Albo/Ordine di appartenenza	N°

In qualità di procuratore speciale dei sotto indicati richiedenti, in virtù dell'allegata procura speciale,

Richiedenti:

1)

Cognome	Nome	Nato a	Nato il

In qualità di Proprietario, in relazione all'immobile posto in:

Via/Loc.	N° civ.	-	Esp.
VIA ARNALDO PIERACCINI	30		

2)

Cognome	Nome	Nato a	Nato il

In qualità di Proprietario, in relazione all'immobile posto in:

Via/Loc.	N° civ.	-	Esp.
VIA ARNALDO PIERACCINI	30		

3)

Cognome	Nome	Nato a	Nato il

In qualità di _____, in relazione all'immobile posto in:

Via/Loc.	N° civ. - Esp.
VIA ARNALDO PIERACCINI	30

4)

Cognome	Nome	Nato a	Nato il
Comune residenza	Via/Loc	N° civ. - Esp.	Codice Fiscale

In qualità di _____, in relazione all'immobile posto in:

Via/Loc.	N° civ. - Esp.
VIA ARNALDO PIERACCINI	30

5)

Cognome	Nome	Nato a	Nato il
Comune residenza	Via/Loc	N° civ. - Esp.	Codice Fiscale

In qualità di _____, in relazione all'immobile posto in:

Via/Loc.	N° civ. - Esp.
VIA ARNALDO PIERACCINI	30

L'immobile è di proprietà di:

Proprietari:

(da compilare solo nel caso in cui sia diverso dal richiedente)

1) Persona Fisica/Giuridica (F/G) F

Cognome/Denominazione	Nome	Nato a	Nato il
Comune residenza	Via/Loc	N° civ. - Esp.	Cod. Fiscale/P. IVA

In qualità di _____, in relazione all'immobile posto in:

Via/Loc.	N° civ. - Esp.
VIA ARNALDO PIERACCINI	30

2) Persona Fisica/Giuridica (F/G) F

Cognome/Denominazione	Nome	Nato a	Nato il
Comune residenza	Via/Loc	N° civ. - Esp.	Cod. Fiscale/P. IVA

In qualità di _____, in relazione all'immobile posto in:

Via/Loc.	N° civ. - Esp.
VIA ARNALDO PIERACCINI	30

3) Persona Fisica/Giuridica (F/G) F

Cognome/Denominazione	Nome	Nato a	Nato il
Comune residenza	Via/Loc	N° civico	Cod. Fiscale/P. IVA

In qualità di _____, in relazione all'immobile posto in:

Via/Loc.	N° civ. - Esp.
VIA ARNALDO PIERACCINI	30

4) Persona Fisica/Giuridica (F/G) F

Cognome/Denominazione	Nome	Nato a	Nato il
Comune residenza	Via/Loc	N° civ. - Esp.	Cod. Fiscale/P. IVA

In qualità di _____, in relazione all'immobile posto in:

Via/Loc.	N° civ. - Esp.
VIA ARNALDO PIERACCINI	30

5) Persona Fisica/Giuridica (F/G) F

Cognome/Denominazione	Nome	Nato a	Nato il
Comune residenza	Via/Loc	N° civ. - Esp.	Cod. Fiscale/P. IVA

In qualità di _____, in relazione all'immobile posto in:

Via/Loc.	N° civ. - Esp.
VIA ARNALDO PIERACCINI	30

6) Persona Fisica/Giuridica (F/G) F

Cognome/Denominazione	Nome	Nato a	Nato il
Comune residenza	Via/Loc	N° civ. - Esp.	Cod. Fiscale/P. IVA

In qualità di _____, in relazione all'immobile posto in:

Via/Loc.	N° civ. - Esp.
VIA ARNALDO PIERACCINI	30

COMUNICA

Ai sensi dell'art. 80, comma 2 lettera a) della Legge Regionale n. 1/2005, che avranno inizio i lavori per opere ed interventi di:

manutenzione straordinaria di cui all'art. 79, comma 2, lettera b), ivi compresa l'apertura di porte interne o lo spostamento di pareti interne, nonché le opere e le modifiche necessarie per realizzare ed integrare i servizi igienico sanitari e tecnologici, sempre che tali interventi non riguardino le parti strutturali dell'edificio, non alterino i volumi e le superfici delle singole unità immobiliari, non comportino modifiche della destinazione d'uso né aumento del numero delle medesime;

- Nuovo intervento;**
 Deposito dell'opera come realizzata (variante a precedente comunicazione pratica n. ____/____);

Preciso che la presente comunicazione è da intendersi quale tardiva in quanto :

- i lavori sono già stati eseguiti nel periodo _____, pertanto, ai sensi dell'art. 80, c. 7, L.R. 01/05, allego il pagamento della sanzione pecuniaria pari ad € 28;
 i lavori sono in corso di esecuzione (iniziati il _____) pertanto, ai sensi dell'art. 80, c. 7, L.R. 01/05, allego il pagamento della sanzione pecuniaria pari ad € 86;

Descrizione sintetica delle opere da realizzare

L'intervento prevede la realizzazione di opere interne nell'appartamento al primo piano dell'edificio posto in Arezzo via Arnaldo Pieraccini n° 30, con la creazione di un nuovo servizio igienico ed il ridimensionamento di alcuni vani.

Tali opere prevedono la demolizione e nuova realizzazione di alcuni tramezzi rifiniti con intonaco e velo, il rifacimento di nuova pavimentazione della cucina e del soggiorno, il rifacimento dei rivestimenti in ceramica della cucina e del bagno, la sostituzione di bussole interne, la sostituzione di soglie, la sostituzione dei sanitari del bagno esistente, la realizzazione di nuovo servizio igienico, il rifacimento dell'impianto idrico e l'adeguamento, a Norma di legge, degli impianti termico ed elettrico, la tinteggiatura dell'intera abitazione.

Il sottoscritto si impegna, per i casi previsti dalle vigenti disposizioni, a presentare gli atti di aggiornamento catastale nel termine di cui all'art. 34-quinquies, comma 2 lettera b) del decreto legge 10 gennaio 2006, n. 4, convertito, con modificazioni, dalla legge 9 marzo 2006, n. 80.

si comunica:

- che le opere saranno eseguite in economia diretta (solo per i casi previsti dalle normative vigenti).
 che le opere saranno appaltate alla ditta:

nominativo della ditta	EDIL 3 DI XHEKA ENVER E C. S.A.S.
Indirizzo	LOCALITA' PUGLIA N. 13 - 52100 AREZZO
Cod. fisc. / partita IVA	01920040514
Codice iscrizione INPS	0504632385
Codice iscrizione INAIL	18159101
Codice iscrizione CASSA EDILE/FALEA	08454

Si allega:

relazione tecnica provvista di data certa e corredata degli opportuni elaborati progettuali, a firma di un tecnico abilitato, il quale assevera sotto la propria responsabilità, che i lavori sono conformi agli strumenti urbanistici approvati e ai regolamenti edilizi vigenti e che per essi le vigenti norme non prevedono la formazione di un titolo abilitativo.

Data: _____

La presente dichiarazione è soggetta alle prescrizioni previste dalle vigenti norme di legge e regolamentari nonché dalle norme di R.U. e di attuazione dello stesso nonché alle prescrizioni contenute in provvedimenti ed atti di altri uffici ed enti. La presente dichiarazione è subordinata alla veridicità delle dichiarazioni, autocertificazioni ed attestazioni prodotte dall'interessato, salvi i poteri di verifica e di controllo delle competenti Amministrazioni e le ipotesi di decadenza dai benefici conseguiti ai sensi e per gli effetti di cui al D.P.R. 445/00.

Informativa ai sensi del D.Lgs. 196/03

Ai sensi e per gli effetti del D.Lgs. 196 del 30.06.2003 "Codice in materia di dati personali" il Comune di Arezzo garantisce l'assoluto rispetto delle norme per quanto riguarda l'utilizzo dei dati personali e di quelli sensibili, acquisiti, anche verabilmente, nei nostri archivi in occasione delle attività istituzionali.

Con riferimento a tali dati, ai sensi dell'art. 13 si informa che:

- i dati vengono trattati in relazione alle esigenze pertinenti all'attività del Comune e per l'adempimento degli obblighi legali e istituzionali dalle stesse derivanti e sono trattati in forma scritta e/o supporto cartaceo, magnetico, in formato elettronico o in via telematica;
- il conferimento dei dati è obbligatorio per tutto quanto è richiesto dagli obblighi legali e pertanto l'eventuale rifiuto a fornirli in tutto o in parte potrà determinare l'impossibilità per il Comune di Arezzo a dar corso ai dovuti rapporti istituzionali;
- tutti i dati raccolti ed elaborati potranno essere comunicati esclusivamente per le finalità di legge o di regolamento;
- il soggetto interessato ha facoltà di esercitare i diritti previsti dall'art. 7 del citato codice ed in particolare di avere conferma dell'esistenza di dati che possono riguardarlo, di ottenere la cancellazione dei dati trattati in violazione del dettato legislativo e di ottenere l'aggiornamento e la rettifica dei dati personali, secondo le modalità e nei casi previsti dalla stessa legge;
- il titolare del trattamento dei dati in questione è il Comune di Arezzo nella persona del Direttore dell'Ufficio Edilizia Ing. Paolo Frescucci.

Parte riservata al tecnico abilitato

Il Sottoscritto

Cognome	Nome	Albo/Ordine di appartenenza	N°

Sotto la propria responsabilità, quale progettista delle opere previste dalla presente documentazione, in piena conoscenza delle proprie responsabilità ai sensi degli articoli n° 359 e 481 del codice penale, assevera di aver eseguito il progetto allegato sulla base di rilievi dello stato di fatto reale ed attuale dei luoghi ed in conformità alla normativa vigente in materia, nonché la veridicità di quanto di seguito riportato. Dichiara inoltre di non aver rapporti di dipendenza con l'impresa che seguirà i lavori né con il committente.

Identificazione catastale dell'immobile

T/F	Sez.	Foglio	Partic.	Sub.
F	A	108	1144	3

Destinazione d'uso ai sensi dell'art. 59 L.R. 01/05

<input checked="" type="checkbox"/> Residenziale
<input type="checkbox"/> Industriale e Artigianale
<input type="checkbox"/> Commerciale
<input type="checkbox"/> Turistico – ricettiva
<input type="checkbox"/> Direzionale
<input type="checkbox"/> Di Servizio
<input type="checkbox"/> Commerciale all'ingrosso e depositi
<input type="checkbox"/> Agricola e funzioni connesse ai sensi di legge
<input type="checkbox"/> Misto (specificare)

Ubicazione dell'immobile

Via/Loc.	N° civ.	-	Esp.
VIA ARNALDO PIERACCINI	30		

Immobile soggetto a vincoli di tutela: SI NO

se si :

Vincoli di PIANO DTRUTTURALE e sovraordinati

(L'individuazione del vincolo è stata effettuata direttamente presso l'ente che gestisce il vincolo)

<input type="checkbox"/> Paesistico ambientale (D. L.vo 42/04): <input type="checkbox"/> aree ex 1497/39 <input type="checkbox"/> aree ex 431/85(<input type="checkbox"/> aree boscate <input type="checkbox"/> corsi d'acqua)	
<input type="checkbox"/> Storico artistico ex L. 1089/39 (D.L.vo 42/04)	<input type="checkbox"/> Rischio Idraulico (ex D.C.R. 230/94)
<input type="checkbox"/> Acque pubbliche (R.D. 523/1904)	<input type="checkbox"/> Aree protette (D.C.R: 296/88)
<input type="checkbox"/> Fascia rispetto strada (N.T.A. art. 31)	<input type="checkbox"/> Fascia di rispetto ferroviario (D.P.R. 753/80)
<input type="checkbox"/> Idrogeologico (R.D. 3267/23)	<input type="checkbox"/> Cimiteriale (R.D. 1265/34, NTA art. 107)
<input type="checkbox"/> Autorità di bacino fiume Arno	<input type="checkbox"/> Piano Arno (D.C.R. 450/93, 226/95)
<input type="checkbox"/> Militare (L. 898/76, L. 104/90)	<input type="checkbox"/> Archeologico (D.C.P. 30/94)
<input type="checkbox"/> Piano di bacino Fiume Arno (PAI) Legge 183/89	<input type="checkbox"/> Elettrodotti (D.P.C.M. 23/04/92)
<input type="checkbox"/> Aeroportuale (R.D. 327/42, L. 58/63, L. 43/73)	<input type="checkbox"/> Altro (specificare)
<input type="checkbox"/> Metanodotti (D.M. 29/9/94)	

Nel caso in cui l'edificio sia sottoposto ai vincoli di tutela come sopra indicati, si allegano le seguenti autorizzazioni o altri atti d'assenso comunque denominati, obbligatori ai sensi delle relative normative di settore:

<input type="checkbox"/>	_____
<input type="checkbox"/>	_____
<input type="checkbox"/>	_____
<input type="checkbox"/>	_____
<input type="checkbox"/>	_____
<input type="checkbox"/>	_____
<input type="checkbox"/>	_____

Relazione tecnica descrittiva delle opere da realizzare

L'intervento proposto nell'appartamento al primo piano dell'edificio posto in Arezzo via Arnaldo Pieraccini n° 30, prevede la realizzazione di opere interne (manutenzione straordinaria), consistenti nella riconfigurazione di alcuni vani e nella realizzazione di un nuovo servizio igienico per un miglior utilizzo dell'abitazione stessa. A seguito di quanto sopra le lavorazioni sono le seguenti:

1. demolizione di alcune tramezzature interne in laterizio;
2. demolizione della pavimentazione, degli zoccoli battiscopa e dei rivestimenti in ceramica nei locali bagno e cucina;
3. rimozione dei sanitari nel bagno;
4. rimozione di bussole interne e successiva posa in opera di nuove bussole;
5. rimozione di soglie nelle porte finestra con successiva posa in opera di nuove soglie;
6. realizzazione di nuove tramezzature in forati posti a coltello;
7. formazione di intonaco, nelle nuove tramezzature, in malta bastarda e velo;
8. creazione di nuovo servizio igienico e realizzazione della relativa canna di areazione;
9. realizzazione di massetti per la posa in opera della pavimentazione;
10. tinteggiatura interna dell'appartamento;
11. posa in opera di pavimentazione e rivestimenti nei servizi igienici e cucina
12. rifacimento dell'impianto idrico e adeguamento degli impianti Termico ed Elettrico alle Vigenti Normative.

I lavori saranno portati a termine entro i tempi di validità della presente istanza.

Per quanto non esplicitamente detto nella presente relazione si rimanda alla documentazione allegata.

Il sottoscritto tecnico abilitato assevera

- che le opere previste rientrano tra quelle descritte alla lettera a) comma 2 dell'art. 80 della legge regionale n. 1/2005;
- che i lavori sono conformi agli strumenti urbanistici approvati e ai regolamenti edilizi vigenti e che per essi le vigenti norme non prevedono la formazione di un titolo abilitativo.
- che le opere previste sono conformi alle altre normative di settore aventi incidenza sulla disciplina dell'attività edilizia e, in particolare, alle norme antisismiche, di sicurezza, antincendio, igienico sanitarie, a quelle relative all'efficienza energetica, nonché alle disposizioni di cui al D. L.vo 42/04 e di cui all'art. 79, c. 4 della L.R. 01/05;
- che l'intervento previsto non riguarda le parti strutturali dell'edificio;

Data _____

DOCUMENTAZIONE ALLEGATA

in singola copia avente i contenuti di cui all'allegato A1 del vigente regolamento edilizio

*** DOCUMENTAZIONE FOTOGRAFICA ***

- b) per ogni lato dell'edificio o limitatamente alla porzione di edificio
- c) per edifici di particolare valore storico culturale o architettonico (in funzione dello specifico intervento)

*** DOCUMENTAZIONE GRAFICA STATO ATTUALE ***

- a) stralcio foglio catastale aggiornato in scala adeguata ed esteso ad un intorno significativo
- b) stralcio di R.U. della zona con evidenziato il perimetro dell'immobile
- c) corografia del lotto quotata (in funzione dello specifico intervento)
- d) rilievo quotato dell'immobile piante, prospetti e sezioni (in funzione dello specifico intervento)

*** DOCUMENTAZIONE GRAFICA STATO DI PROGETTO ***

- a) planimetria generale in scala 1:500 o 1:200 quotata (in funzione dello specifico intervento)
- c) progetto quotato piante, prospetti e sezioni (in funzione dello specifico intervento)
- e) stato sovrapposto piante, prospetti e sezioni (in funzione dello specifico intervento)

*** DOCUMENTAZIONE SCRITTA ***

- a) relazione generale con verifiche e/o allegati relativi alle norme di settore
- Pareri e nulla-osta o atti di assenso (Specificare): _____

Data _____

**PROCURA SPECIALE PER LA SOTTOSCRIZIONE DIGITALE
E PRESENTAZIONE TELEMATICA DELLE PRATICHE EDILIZIE**
ai sensi dell'art. 1387 e seguenti c.c.

Ai sensi della vigente normativa il/i sottoscritto/i:

In qualità di **PROPRIETARI**, in relazione all'immobile posto in:

Via/Loc.	N° civico
Via Arnaldo Pieraccini	30

Identificazione catastale dell'immobile

T/F	Sez.	Foglio	Partic.	Sub.
F	A	108	1144	3

Persona Giuridica (da compilare nel caso in cui il richiedente sia legale rappresentante di ditte, società, ecc.)

Denominazione		Codice Fiscale o Partita IVA
Sede (Comune)	Sede (Via/Loc)	N° civico

Si dichiara che la persona giuridica sopra indicata è _____ dell'immobile.

dichiara/no di conferire **Procura speciale** al sotto indicato tecnico per la presentazione telematica attraverso trasmissione con sottoscrizione digitale della

SCIA

COMUNICAZIONE ATTIVITA' EDILIZIA LIBERA

relativa a opere di manutenzione straordinaria da effettuarsi sull'immobile sopra indicato

Cognome	Nome	Albo/Ordine di appartenenza	N°
---------	------	-----------------------------	----

dichiara/no altresì ai sensi e per gli effetti dell'art. 47 del DPR 445/2000, consapevole/i delle responsabilità penali di cui all'art. 76 del medesimo DPR 445/2000 per le ipotesi di falsità in atti e dichiarazioni mendaci, in relazione alla pratica presentata:

1. La veridicità di tutte le dichiarazioni rese e sottoscritte;
2. Che le copie dei documenti allegati sono conformi agli originali;
3. Di eleggere domicilio speciale, per tutti gli atti e le comunicazioni inerenti il procedimento amministrativo, presso l'indirizzo di posta elettronica del soggetto che provvede alla trasmissione telematica a cui viene conferita la facoltà di eseguire eventuali rettifiche di errori formali inerenti la modulistica elettronica.

4. La procura ha ad oggetto anche la contestuale presentazione telematica di tutta la documentazione da allegare in copia alla pratica EDILIZIA, debitamente sottoscritta dagli aventi diritto ed acquisita digitalmente in formato appropriato, nonché, in nome e per conto dei rappresentanti, la conservazione in originale della stessa presso la sede del proprio studio/ufficio.

Firma autografa del dichiarante
Allegare copia scansionata

Firma autografa del dichiarante
Allegare copia scansionata


Firma autografa del dichiarante
Allegare copia scansionata



Il sottoscritto, in qualità di rappresentante legale della società di cui è amministratore delegato, dichiara di aver sottoscritto e acquisito digitalmente in formato appropriato la documentazione allegata alla presente procura, in nome e per conto dei rappresentanti della stessa società, e di aver conservato in originale la stessa presso la sede del proprio studio/ufficio.

Il sottoscritto, in qualità di rappresentante legale della società di cui è amministratore delegato, dichiara di aver sottoscritto e acquisito digitalmente in formato appropriato la documentazione allegata alla presente procura, in nome e per conto dei rappresentanti della stessa società, e di aver conservato in originale la stessa presso la sede del proprio studio/ufficio.

Il sottoscritto, in qualità di rappresentante legale della società di cui è amministratore delegato, dichiara di aver sottoscritto e acquisito digitalmente in formato appropriato la documentazione allegata alla presente procura, in nome e per conto dei rappresentanti della stessa società, e di aver conservato in originale la stessa presso la sede del proprio studio/ufficio.







REZ
P
1999
MARSHALL ISLANDS
M
A
B

DICHIARAZIONE SOSTITUTIVA DELL'ATTO DI NOTORIETA' A CORREDO DELLA PROCURA SPECIALE

Io sottoscritto

Cognome	Nome	Albo/Ordine di appartenenza	N°

che, in qualità di procuratore, sottoscrive con firma digitale la copia informatica del presente documento, consapevole delle responsabilità penali di cui all'articolo 76 del medesimo d.p.r. 445/2000 per le ipotesi di falsità in atti e dichiarazioni mendaci,

DICHIARA

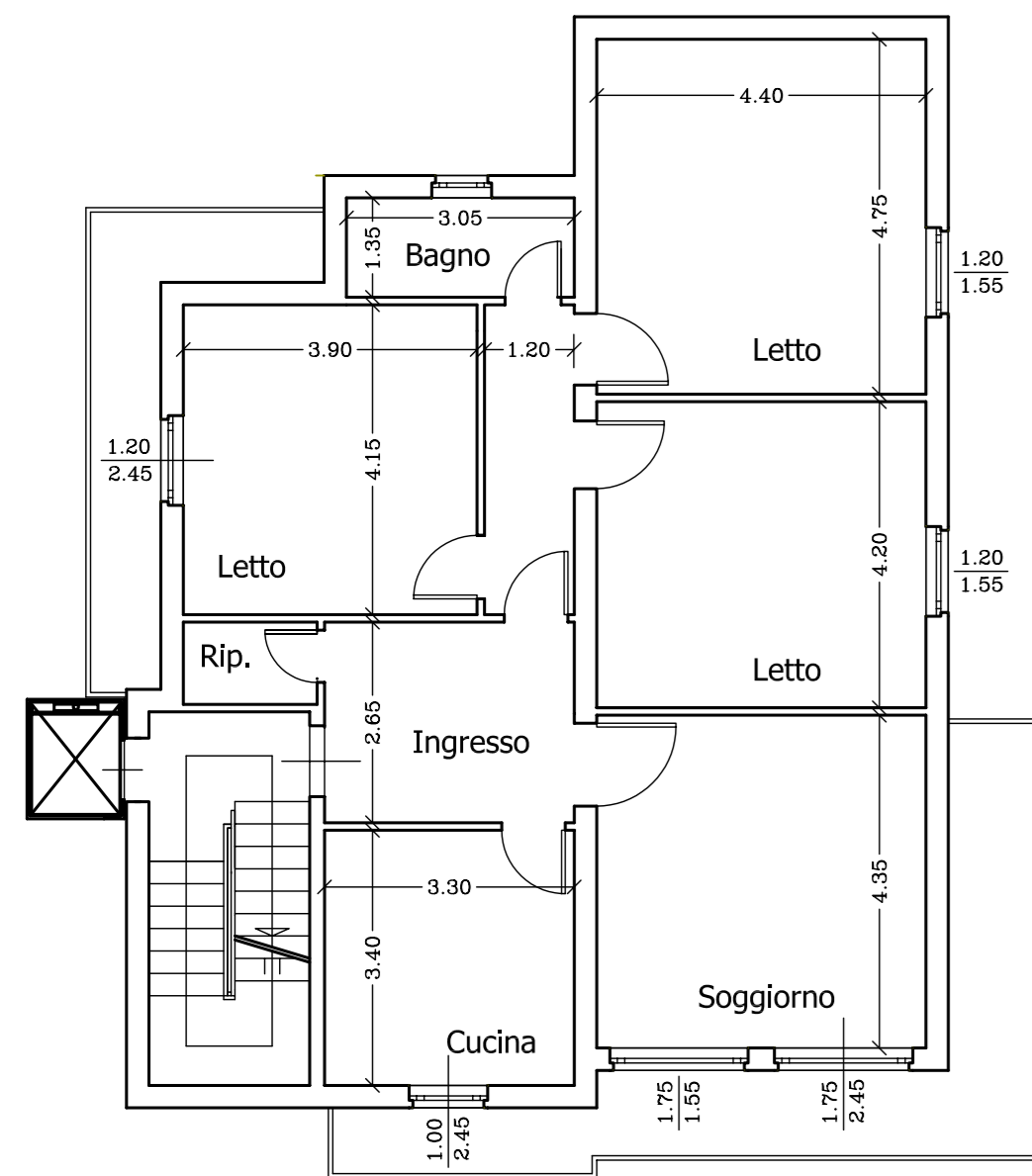
- ai sensi dell'art 46.1 lett. U) del D.P.R. 445/2000 di agire in qualità di procuratore speciale in rappresentanza del soggetto o dei soggetti che hanno apposto la propria firma autografa nel modulo di cui sopra;
- che le copie informatiche degli eventuali documenti non notarili e/o contenenti dichiarazioni presenti nella modulistica destinata al SUAP allegati alla sopra identificata pratica corrispondono ai documenti consegnatigli dal/i soggetti obbligato/i

AVVERTENZE

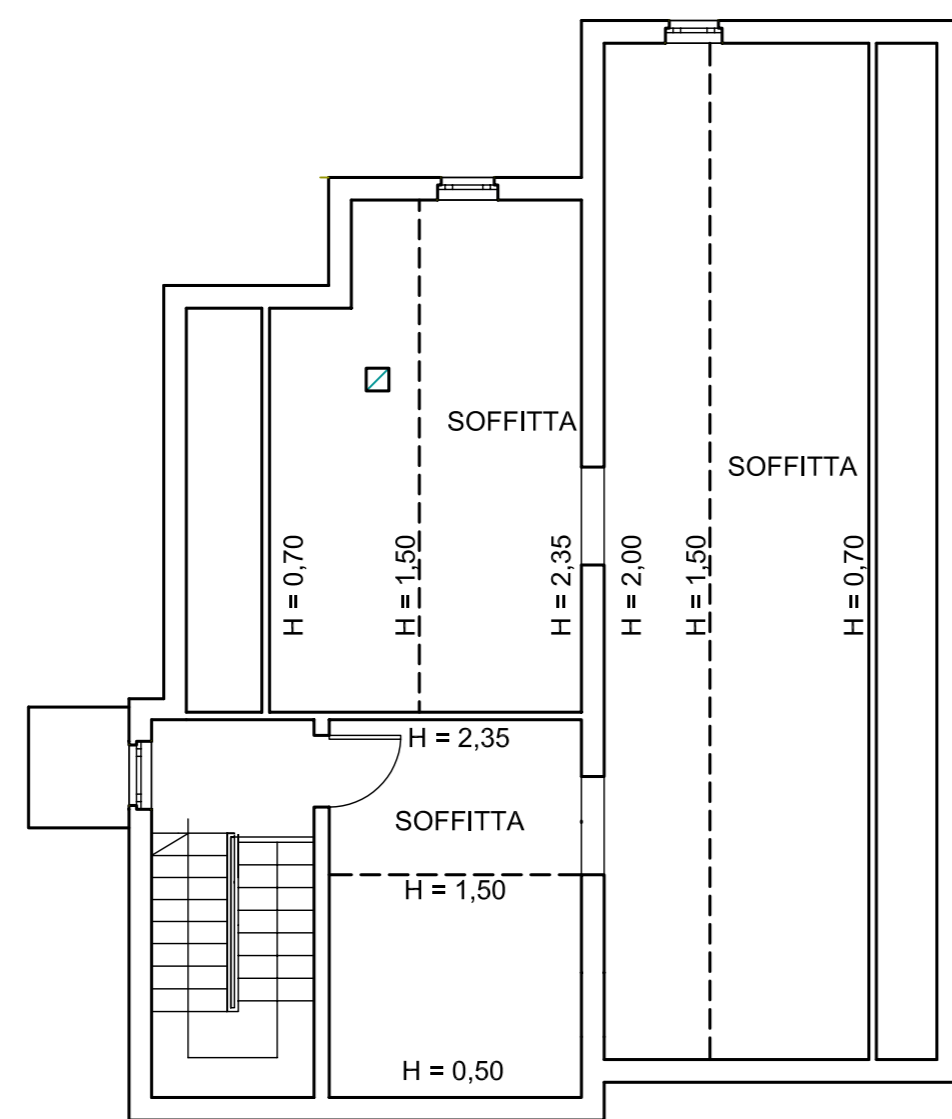
la presente procura speciale:

1. va compilata, stampata e sottoscritta con firma autografa del dichiarante/i;
2. va acquisita digitalmente tramite scansione in formato .pdf, sottoscritta con firma digitale dal procuratore e allegata unitamente alla restante documentazione informatica sottoscritta digitalmente dal procuratore;
3. Alla presente procura speciale deve essere sempre allegata copia informatica di un documento di identità valido di ciascuno dei soggetti che hanno apposto la firma autografa;
4. Ai sensi dell'art. 48 del d.p.r. 445/2000 e del d.lgs 196/2003 si informa che i dati contenuti nel presente modello saranno utilizzati esclusivamente per gli adempimenti amministrativi relativi alla presentazione telematica della documentazione presso l'Amministrazione Comunale.

STATO ATTUALE

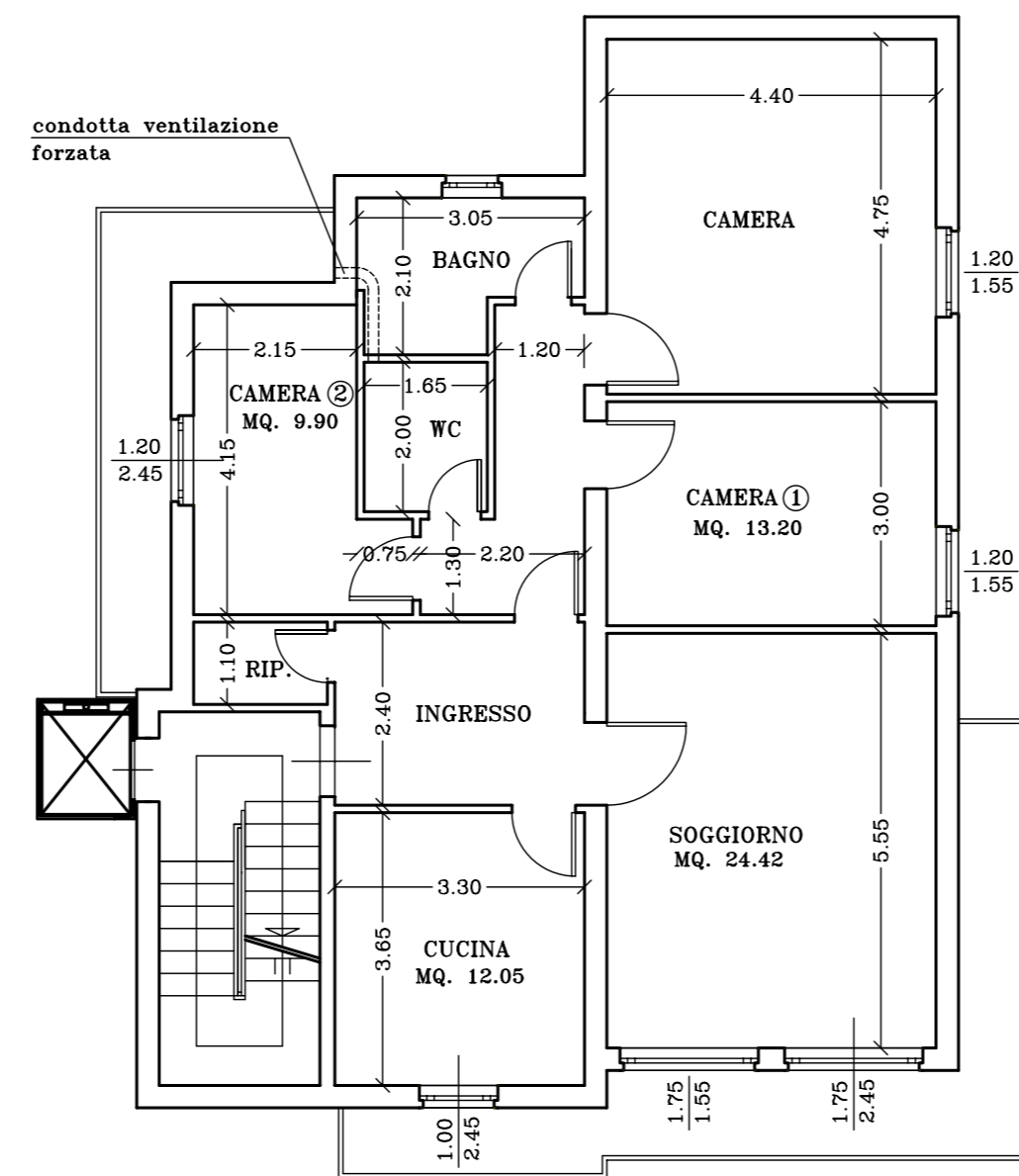


PIANO PRIMO

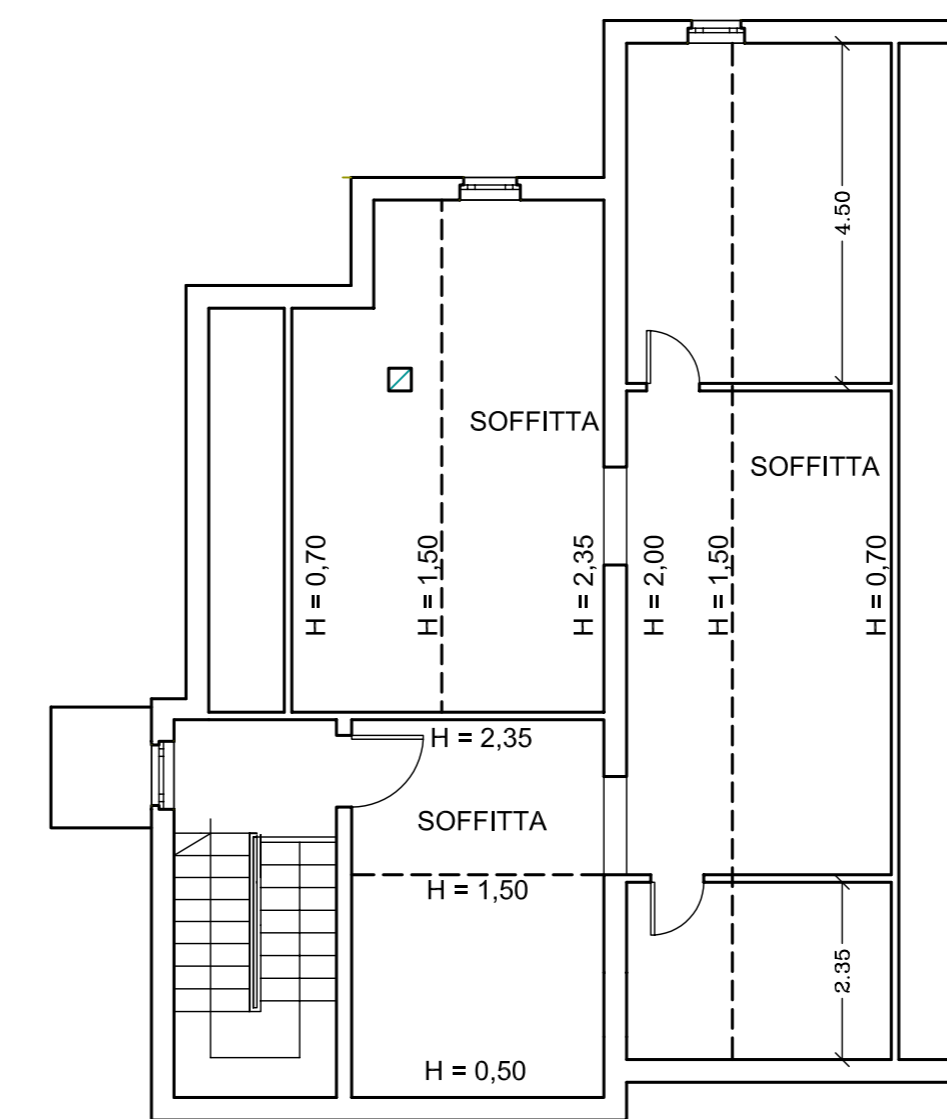


PIANO SOTTOTETTO

STATO MODIFICATO

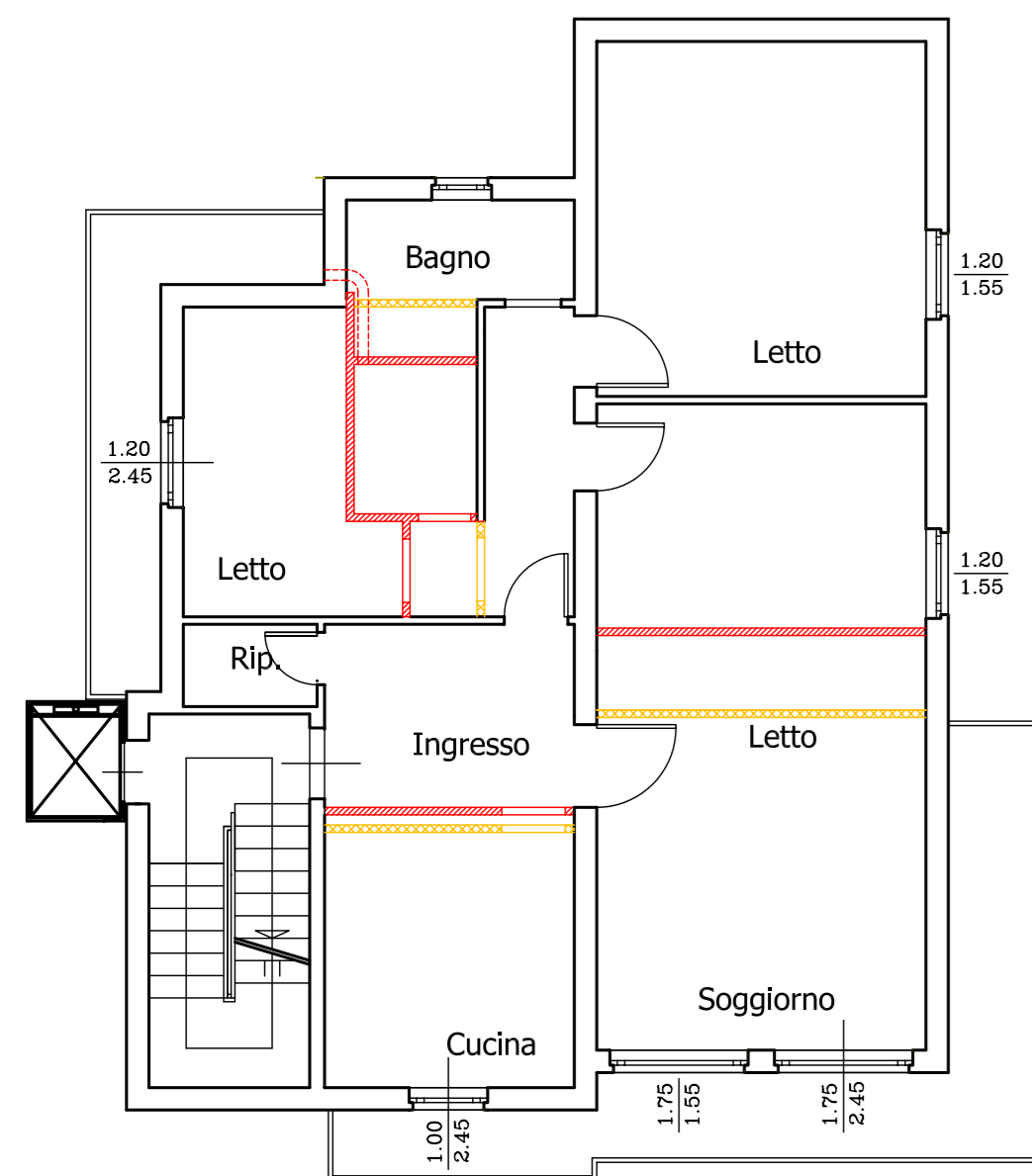


PIANO PRIMO

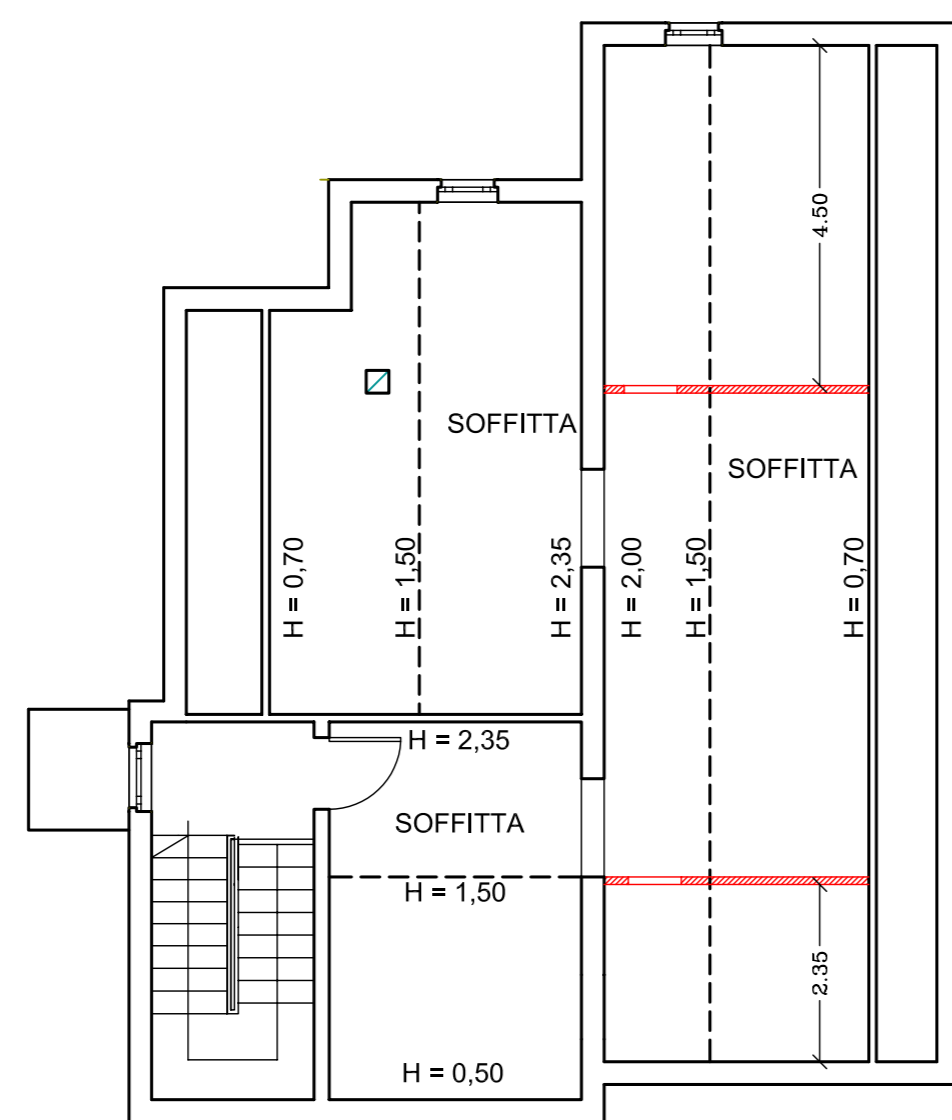


PIANO SOTTOTETTO

STATO SOVRAPPOSTO



PIANO PRIMO



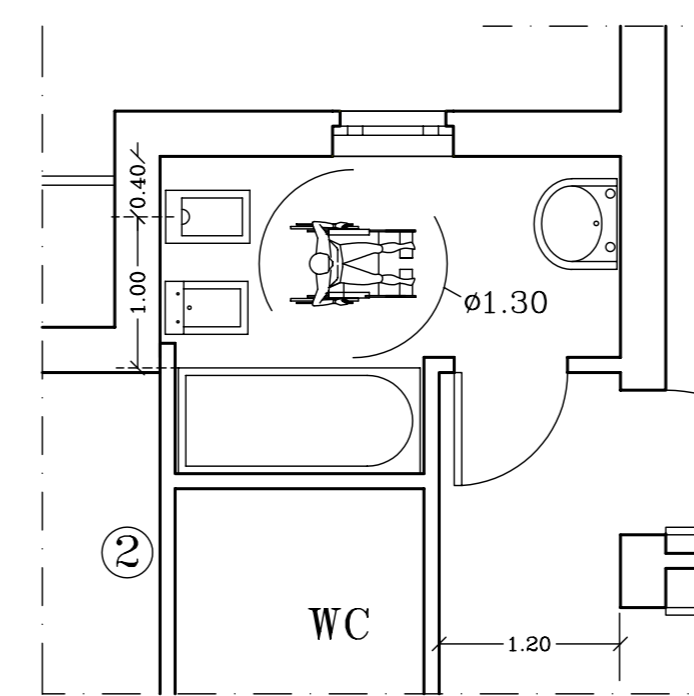
PIANO SOTTOTETTO

- DEMOLIZIONE
- COSTRUZIONE

VERIFICA DELLE SUPERFICIE FINESTRATE
IN RAPPORTO ALLA SUPERFICIE DEI VANI
ABITABILI (ART.5 D.M.5 LUGLIO 1975)

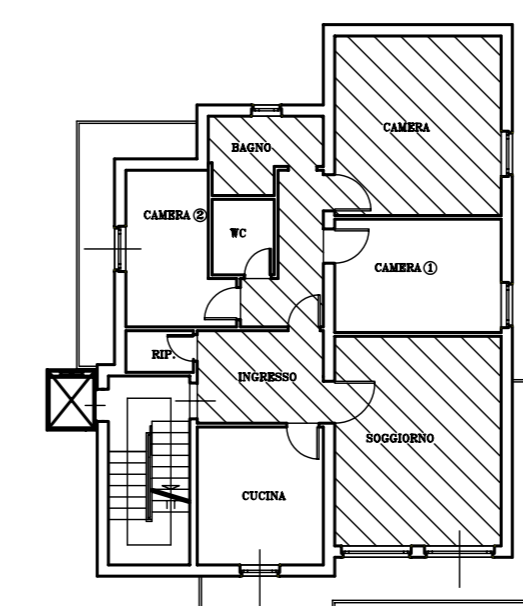
DESCRIZIONE VANO	SUPERFICIE VANO	SUPERFICIE FINESTRATA	RAPPORTO
PIANO TERRA			
CUCINA	12.05	2.45	0.203
SOGGIORNO	24.42	7.00	0.287
CAMERA ①	13.20	1.86	0.141
CAMERA ②	9.90	2.94	0.297

VERIFICA DI ADEGUAMENTO ALLA NORMATIVA
DI CUI ALLA L. 13/89 E D.M. 14/89 N.236



SCALA 1:50

- SPAZI VISITABILI
- SPAZIO DI MANOVRA



PIANO PRIMO SCALA 1:200

COMUNE DI AREZZO

MANUTENZIONE STRAORDINARIA (Opere interne) DI
UNITA' RESIDENZIALE POSTA AL PIANO PRIMO DEL
FABBRICATO SITO IN AREZZO VIA PIERACCINI N. 30

COMUNICAZIONE DI INIZIO LAVORI PER ATTIVITA' EDILIZIA LIBERA
AI SENSI DELL'ARTICOLO 79 COMMA 2 LETT. b) DELLA L.R. N. 01/2005

PROPRIETA'
NOCENTINI LUCIANO, ZADI ADA E NOCENTINI CLARA

PIANTE
VERIFICA L. 13/89 E D.M. 14/89 N.236
VERIFICA SUPERFICIE FINESTRATE
(ART. 5 D.M. 5 LUGLIO 1975)

STATO ATTUALE, MODIFICATO
E SOVRAPPOSTO

TAVOLA

UNICA

SCALA 1:100

IL TECNICO
GEOM. MARIO PERNICI
VIA SER PETRACCOLO N. 7 - AREZZO

SETTEMBRE 2014



Comune di Arezzo - SERVIZIO DOMANDE ON-LINE

RICEVUTA DI INOLTRO DOMANDA ON-LINE

]
i

Comunicazione inizio lavori per Attivita' Edilizia Libera (per opere di manutenzione straordinaria)

Esito W U D V P L V ~~INOLTRO~~ **INOLTRO**

Data W U D V P L V ~~26/11/2014~~ **26/11/2014** 13:10:07

Riferimento Pratica:

3 U R W R F R O O ~~3E~~ **3E**/2014/140096 26/11/2014

Ringraziando per aver utilizzato i servizi interattivi del portale, ricordiamo inoltre che sarà possibile consultare lo stato di avanzamento della pratica dalla funzione "Consultazione Pratiche" del portale.

Elenco allegati inviati con la domanda:

(Stralcio foglio catastale adeguata ed estesa) Mappa F 108 Plla 1144.pdf.p7m

(Stralcio di R.U. zona con perimetro dell'immobile) RU.pdf.p7m

(Rilievo quotato immobile piante, prospetti e sezioni (PDF)) Elaborato grafico.pdf.p7m

(Progetto quotato piante, prospetti e sezioni (PDF)) Elaborato grafico.pdf.p7m

(Stato sovrapposto piante, prospetti e sezioni (PDF)) Elaborato grafico.pdf.p7m

(Procura speciale e copia Documento IdentitÃ) Procura Speciale.pdf.p7m

(Comunicazione subentro imprese) Comunicazione Subentro Imprese.pdf.p7m

(Autocertificazione ALBA IMPIANTI (Elettricista)) Autocertificazione ALBA IMPIANTI.pdf.p7m

(Autocertificazione ROSSI (Falegname)) Autocertificazione ROSSI.pdf.p7m

(Dichiarazione TECNOTERMICA) Dichiarazioni TECNOTERMICA.pdf.p7m



Comune di Arezzo
Servizio Pianificazione Urbanistica

Ufficio Edilizia

N. Pratica 2014/4635

Addì: 26/11/2014

A

A
VL

OGGETTO: Comunicazione inizio lavori per Attività Edilizia Libera di cui al protocollo n. GE/2014/0140096 .

In relazione alla Comunicazione inizio lavori per Attività Edilizia Libera di cui all'oggetto, presentata in data 26/11/2014, relativa all'immobile ubicato in VIA ARNALDO PIERACCINI 30, **si segnala alla S.V. che tale comunicazione ha assunto il numero di pratica edilizia 2014/4635**

Alla pratica sono stati allegati i seguenti documenti:

Nome file	Titolo	Data	Codice univoco
campimodello.xml	INFOR XML CAMPI MODELLO (Prot. GE/2014/0140096)	26/11/2014	DA24513584B20E391DD1FCAED22D70061652C728
mario.pernici@geopec.it_20141126131003_RICEVUTA.PDF	Ricevuta (Prot. GE/2014/0140096)	26/11/2014	3651CABAC957030A7611005224FC9555939403E1
Mappa F 108 Plla 1144.pdf.p7m	Stralcio foglio catastale adeguata ed estesa (Prot. GE/2014/0140096)	26/11/2014	6EAF6F73E72C8C4D953E2572067C19BE30279F3
RU.pdf.p7m	Stralcio di R.U. zona con perimetro dell'immobile (Prot. GE/2014/0140096)	26/11/2014	9D8A69D98021F5347EAF73994ECD7F3674F2BDCA
Elaborato grafico.pdf.p7m	Rilievo quotato immobile piante, prospetti e sezioni (PDF) (Prot. GE/2014/0140096)	26/11/2014	F13DB72729652FF51933E56E1E7AC7CAE9370891
Elaborato grafico.pdf.p7m	Progetto quotato piante, prospetti e sezioni (PDF) (Prot. GE/2014/0140096)	26/11/2014	F13DB72729652FF51933E56E1E7AC7CAE9370891
Elaborato grafico.pdf.p7m	Stato sovrapposto piante, prospetti e sezioni (PDF) (Prot. GE/2014/0140096)	26/11/2014	F13DB72729652FF51933E56E1E7AC7CAE9370891
Procura Speciale.pdf.p7m	Procura speciale e copia Documento Identità (Prot. GE/2014/0140096)	26/11/2014	19A38C9DF125494C4D6BCB10DE6658C7AA873D7E
Autocertificazione ALBA IMPIANTI.pdf.p7m	Autocertificazione ALBA IMPIANTI (Elettricista) (Prot. GE/2014/0140096)	26/11/2014	EDF99FA579C38AE02A3D4E3EEAB804BA06B5A0C1
Autocertificazione ROSSI.pdf.p7m	Autocertificazione ROSSI (Falegname) (Prot. GE/2014/0140096)	26/11/2014	85B28A2B52080D0699AA78DFBD3A55EB52A9EED0
Dichiarazioni TECNOTERMICA.pdf.p7m	Dichiarazione TECNOTERMICA (Prot. GE/2014/0140096)	26/11/2014	BCE9A9B2A78F9F4FDA6FA89D69CB16C3A817D842



Comune di Arezzo
Servizio Pianificazione Urbanistica

Ufficio Edilizia

ATTIVITA_EDILIZIA_LIBERA (1).pdf.p7m	Domanda (Prot. GE/2014/0140096)	26/11/2014	6C5775A8FB72ABC423C83D8068435DA4698212AE
Comunicazione Subentro Imprese.pdf.p7m	Comunicazione subentro imprese (Prot. GE/2014/0140096)	26/11/2014	102A0BD68F4C59193C23D9E7702A8E1449BAE795

Restando a disposizione per qualsiasi altro chiarimento, ricordiamo che i nostri Uffici situati in Arezzo Via Cesalpino n. 28, sono aperti al pubblico nei giorni di Martedì e Giovedì dalle ore 10.30 alle 13.00 con appuntamento telefonando al numero 0575/377968 e nei medesimi giorni dalle ore 15.30 alle ore 17.30 senza appuntamento.

Il Direttore dell'Ufficio Edilizia
Dott. Ing. Paolo Frescucci
(FIRMA AUTOGRAFA ASSOLTA AI SENSI
DEL'ART. 3 D.LGS.39 DEL 12.03.93)

Al Direttore dell'Ufficio Edilizia del COMUNE DI AREZZO
Direzione Servizi per il Territorio
Ufficio Edilizia
Via Cesalpino 28, Arezzo

OGGETTO: COMUNICAZIONE DI INIZIO LAVORI PER ATTIVITA' EDILIZIA LIBERA, ai sensi dell'art. 80 comma 2 lettera a) della legge regionale n. 1/2005.

PARTE RISERVATA AL RICHIEDENTE

Il sottoscritto

Cognome	Nome	Albo/Ordine di	N°
I			
R			
1			
I			
2			
I			
	VIA ARNALDO PIERACCINI		30

3)

Cognome	Nome	Nato a	Nato il
Co			

In qu:

Via/Loc.	N° civ. - Esp.
VIA ARNALDO PIERACCINI	30

4)

Cognome	Nome	Nato a	Nato il
Comune residenza	Via/Loc	N° civ. - Esp.	Codice Fiscale

In qualità di _____, in relazione all'immobile posto in:

Via/Loc.	N° civ. - Esp.
VIA ARNALDO PIERACCINI	30

5)

Cognome	Nome	Nato a	Nato il
Comune residenza	Via/Loc	N° civ. - Esp.	Codice Fiscale

In qualità di _____, in relazione all'immobile posto in:

Via/Loc.	N° civ. - Esp.
VIA ARNALDO PIERACCINI	30

L'immobile è di proprietà di:

Proprietari:

(da compilare solo nel caso in cui sia diverso dal richiedente)

1) Persona Fisica/Giuridica (F/G) F

Cognome/Denominazione	Nome	Nato a	Nato il
Comune residenza	Via/Loc	N° civ. - Esp.	Cod. Fiscale/P. IVA

In qualità di _____, in relazione all'immobile posto in:

Via/Loc.	N° civ. - Esp.
VIA ARNALDO PIERACCINI	30

2) Persona Fisica/Giuridica (F/G) F

Cognome/Denominazione	Nome	Nato a	Nato il
Comune residenza	Via/Loc	N° civ. - Esp.	Cod. Fiscale/P. IVA

In qualità di _____, in relazione all'immobile posto in:

Via/Loc.	N° civ. - Esp.
VIA ARNALDO PIERACCINI	30

3) Persona Fisica/Giuridica (F/G) F

Cognome/Denominazione	Nome	Nato a	Nato il
Comune residenza	Via/Loc	N° civico	Cod. Fiscale/P. IVA

In qualità di _____, in relazione all'immobile posto in:

Via/Loc.	N° civ. - Esp.
VIA ARNALDO PIERACCINI	30

4) Persona Fisica/Giuridica (F/G) F

Cognome/Denominazione	Nome	Nato a	Nato il
Comune residenza	Via/Loc	N° civ. - Esp.	Cod. Fiscale/P. IVA

In qualità di _____, in relazione all'immobile posto in:

Via/Loc.	N° civ. - Esp.
VIA ARNALDO PIERACCINI	30

5) Persona Fisica/Giuridica (F/G) F

Cognome/Denominazione	Nome	Nato a	Nato il
Comune residenza	Via/Loc	N° civ. - Esp.	Cod. Fiscale/P. IVA

In qualità di _____, in relazione all'immobile posto in:

Via/Loc.	N° civ. - Esp.
VIA ARNALDO PIERACCINI	30

6) Persona Fisica/Giuridica (F/G) F

Cognome/Denominazione	Nome	Nato a	Nato il
Comune residenza	Via/Loc	N° civ. - Esp.	Cod. Fiscale/P. IVA

In qualità di _____, in relazione all'immobile posto in:

Via/Loc.	N° civ. - Esp.
VIA ARNALDO PIERACCINI	30

COMUNICA

Ai sensi dell'art. 80, comma 2 lettera a) della Legge Regionale n. 1/2005, che avranno inizio i lavori per opere ed interventi di:

manutenzione straordinaria di cui all'art. 79, comma 2, lettera b), ivi compresa l'apertura di porte interne o lo spostamento di pareti interne, nonché le opere e le modifiche necessarie per realizzare ed integrare i servizi igienico sanitari e tecnologici, sempre che tali interventi non riguardino le parti strutturali dell'edificio, non alterino i volumi e le superfici delle singole unità immobiliari, non comportino modifiche della destinazione d'uso né aumento del numero delle medesime;

- Nuovo intervento;
 Deposito dell'opera come realizzata (variante a precedente comunicazione pratica n. 3262 / 2014);

Preciso che la presente comunicazione è da intendersi quale tardiva in quanto :

- i lavori sono già stati eseguiti nel periodo _____, pertanto, ai sensi dell'art. 80, c. 7, L.R. 01/05, allego il pagamento della sanzione pecuniaria pari ad € 28;
 i lavori sono in corso di esecuzione (iniziati il _____) pertanto, ai sensi dell'art. 80, c. 7, L.R. 01/05, allego il pagamento della sanzione pecuniaria pari ad € 86;

Descrizione sintetica delle opere da realizzare

L'intervento prevede la realizzazione di opere interne nell'appartamento al primo piano dell'edificio posto in Arezzo via Arnaldo Pieraccini n° 30, con la creazione di un nuovo servizio igienico ed il ridimensionamento di alcuni vani.
La Variante alla Pratica Edilizia n. 3262 del 05/09/2014 si rende necessaria per evidenziare una lieve modifica nel posizionamento di alcune tramezzature interne, oltre alla chiusura della porta di collegamento tra l'ingresso e la cucina con successiva formazione di nuova porta di accesso alla cucina dal soggiorno in luogo di una nicchia adibita a dispensa.

Il sottoscritto si impegna, per i casi previsti dalle vigenti disposizioni, a presentare gli atti di aggiornamento catastale nel termine di cui all'art. 34-quinques, comma 2 lettera b) del decreto legge 10 gennaio 2006, n. 4, convertito, con modificazioni, dalla legge 9 marzo 2006, n. 80.

si comunica:

- che le opere saranno eseguite in economia diretta (solo per i casi previsti dalle normative vigenti).
 che le opere saranno appaltate alla ditta:

nominativo della ditta	EDIL 3 DI XHEKA ENVER E C. S.A.S.
Indirizzo	LOCALITA' PUGLIA N. 13 - AREZZO
Cod. fisc. / partita IVA	01920040514
Codice iscrizione INPS	0504632385
Codice iscrizione INAIL	18159101
Codice iscrizione CASSA EDILE/FALEA	08454

Si allega:

relazione tecnica provvista di data certa e corredata degli opportuni elaborati progettuali, a firma di un tecnico abilitato, il quale assevera sotto la propria responsabilità, che i lavori sono conformi agli strumenti urbanistici approvati e ai regolamenti edilizi vigenti e che per essi le vigenti norme non prevedono la formazione di un titolo abilitativo.

Data: 10-11-2014

La presente dichiarazione è soggetta alle prescrizioni previste dalle vigenti norme di legge e regolamentari nonché dalle norme di R.U. e di attuazione dello stesso nonché alle prescrizioni contenute in provvedimenti ed atti di altri uffici ed enti. La presente dichiarazione è subordinata alla veridicità delle dichiarazioni, autocertificazioni ed attestazioni prodotte dall'interessato, salvi i poteri di verifica e di controllo delle competenti Amministrazioni e le ipotesi di decadenza dai benefici conseguiti ai sensi e per gli effetti di cui al D.P.R. 445/00.

Informativa ai sensi del D.Lgs. 196/03

Ai sensi e per gli effetti del D.Lgs. 196 del 30.06.2003 "Codice in materia di dati personali" il Comune di Arezzo garantisce l'assoluto rispetto delle norme per quanto riguarda l'utilizzo dei dati personali e di quelli sensibili, acquisiti, anche verabilmente, nei nostri archivi in occasione delle attività istituzionali.

Con riferimento a tali dati, ai sensi dell'art. 13 si informa che:

- i dati vengono trattati in relazione alle esigenze pertinenti all'attività del Comune e per l'adempimento degli obblighi legali e istituzionali dalle stesse derivanti e sono trattati in forma scritta e/o supporto cartaceo, magnetico, in formato elettronico o in via telematica;
- il conferimento dei dati è obbligatorio per tutto quanto è richiesto dagli obblighi legali e pertanto l'eventuale rifiuto a fornirli in tutto o in parte potrà determinare l'impossibilità per il Comune di Arezzo a dar corso ai dovuti rapporti istituzionali;
- tutti i dati raccolti ed elaborati potranno essere comunicati esclusivamente per le finalità di legge o di regolamento;
- il soggetto interessato ha facoltà di esercitare i diritti previsti dall'art. 7 del citato codice ed in particolare di avere conferma dell'esistenza di dati che possono riguardarlo, di ottenere la cancellazione dei dati trattati in violazione del dettato legislativo e di ottenere l'aggiornamento e la rettifica dei dati personali, secondo le modalità e nei casi previsti dalla stessa legge;
- il titolare del trattamento dei dati in questione è il Comune di Arezzo nella persona del Direttore dell'Ufficio Edilizia Ing. Paolo Frescucci.

Parte riservata al tecnico abilitato

Il Sottoscritto

Cognome	Nome	Albo/Ordine di appartenenza	N°

Sotto
in p
penal

attuale dei luoghi ed in conformità alla normativa vigente in materia, nonché la veridicità di quanto di seguito riportato. Dichiaro inoltre di non aver rapporti di dipendenza con l'impresa che seguirà i lavori né con il committente.

Identificazione catastale dell'immobile

T/F	Sez.	Foglio	Partic.	Sub.
F	A	108	1144	3

Destinazione d'uso ai sensi dell'art. 59 L.R. 01/05

<input checked="" type="checkbox"/> Residenziale
<input type="checkbox"/> Industriale e Artigianale
<input type="checkbox"/> Commerciale
<input type="checkbox"/> Turistico – ricettiva
<input type="checkbox"/> Direzionale
<input type="checkbox"/> Di Servizio
<input type="checkbox"/> Commerciale all'ingrosso e depositi
<input type="checkbox"/> Agricola e funzioni connesse ai sensi di legge
<input type="checkbox"/> Misto (specificare)

Ubicazione dell'immobile

Via/Loc.	N° civ.	-	Esp.
VIA ARNALDO PIERACCINI	30		

Immobile soggetto a vincoli di tutela: SI NO

se si :

Vincoli di PIANO DTRUTTURALE e sovraordinati

(L'individuazione del vincolo è stata effettuata direttamente presso l'ente che gestisce il vincolo)

<input type="checkbox"/> Paesistico ambientale (D. L.vo 42/04): <input type="checkbox"/> aree ex 1497/39 <input type="checkbox"/> aree ex 431/85(<input type="checkbox"/> aree boscate <input type="checkbox"/> corsi d'acqua)	
<input type="checkbox"/> Storico artistico ex L. 1089/39 (D.L.vo 42/04)	<input type="checkbox"/> Rischio Idraulico (ex D.C.R. 230/94)
<input type="checkbox"/> Acque pubbliche (R.D. 523/1904)	<input type="checkbox"/> Aree protette (D.C.R: 296/88)
<input type="checkbox"/> Fascia rispetto strada (N.T.A. art. 31)	<input type="checkbox"/> Fascia di rispetto ferroviario (D.P.R. 753/80)
<input type="checkbox"/> Idrogeologico (R.D. 3267/23)	<input type="checkbox"/> Cimiteriale (R.D. 1265/34, NTA art. 107)
<input type="checkbox"/> Autorità di bacino fiume Arno	<input type="checkbox"/> Piano Arno (D.C.R. 450/93, 226/95)
<input type="checkbox"/> Militare (L. 898/76, L. 104/90)	<input type="checkbox"/> Archeologico (D.C.P. 30/94)
<input type="checkbox"/> Piano di bacino Fiume Arno (PAI) Legge 183/89	<input type="checkbox"/> Elettrodotti (D.P.C.M. 23/04/92)
<input type="checkbox"/> Aeroportuale (R.D. 327/42, L. 58/63, L. 43/73)	<input type="checkbox"/> Altro (specificare)
<input type="checkbox"/> Metanodotti (D.M. 29/9/94)	

Nel caso in cui l'edificio sia sottoposto ai vincoli di tutela come sopra indicati, si allegano le seguenti autorizzazioni o altri atti d'assenso comunque denominati, obbligatori ai sensi delle relative normative di settore:

<input type="checkbox"/>	_____
<input type="checkbox"/>	_____
<input type="checkbox"/>	_____
<input type="checkbox"/>	_____
<input type="checkbox"/>	_____
<input type="checkbox"/>	_____
<input type="checkbox"/>	_____

Relazione tecnica descrittiva delle opere da realizzare

L'intervento proposto nell'appartamento al primo piano dell'edificio posto in Arezzo via Arnaldo Pieraccini n° 30, prevede la realizzazione di opere interne (manutenzione straordinaria), consistenti nella riconfigurazione di alcuni vani e nella realizzazione di un nuovo servizio igienico per un miglior utilizzo dell'abitazione stessa.

La seguente Variante alla Pratica Edilizia n. 3262 del 05/09/2014 si rende necessaria al fine di evidenziare una lieve modifica nel posizionamento delle tramezzature interne oggetto d'intervento.

Inoltre si segnala la chiusura della porta di accesso alla cucina dall'ingresso con successiva formazione di nuova porta di collegamento dal soggiorno alla cucina in luogo di una nicchia adibita a dispensa.

A seguito di quanto sopra e con le modifiche apportate, le lavorazioni sono quelle previste dalla Pratica Edilizia n. 3262 del 05/09/2014 e nello specifico sono le seguenti:

1. demolizione di alcune tramezzature interne in laterizio;
2. demolizione della pavimentazione, degli zoccoli battiscopa e dei rivestimenti in ceramica nei locali bagno e cucina;
3. rimozione dei sanitari nel bagno;
4. rimozione di bussole interne e successiva posa in opera di nuove bussole;
5. rimozione di soglie nelle porte finestra con successiva posa in opera di nuove soglie;
6. realizzazione di nuove tramezzature in forati posti a coltello;
7. formazione di intonaco, nelle nuove tramezzature, in malta bastarda e velo;
8. creazione di nuovo servizio igienico e realizzazione della relativa canna di areazione;
9. realizzazione di massetti per la posa in opera della pavimentazione;
10. tinteggiatura interna dell'appartamento;
11. posa in opera di pavimentazione e rivestimenti nei servizi igienici e cucina
12. rifacimento dell'impianto idrico e adeguamento degli impianti Termico ed Elettrico alle Vigenti Normative.
13. chiusura con forati posti a coltello della porta di accesso alla cucina dall'ingresso e realizzazione di apertura di accesso alla cucina dal soggiorno mediante demolizione della tramezzatura di contenimento della nicchia adibita a dispensa.

I lavori saranno portati a termine entro i tempi di validità della presente istanza.

Per quanto non esplicitamente detto nella presente relazione si rimanda alla documentazione allegata.

Il sottoscritto tecnico abilitato assevera

- che le opere previste rientrano tra quelle descritte alla lettera a) comma 2 dell'art. 80 della legge regionale n. 1/2005;
- che i lavori sono conformi agli strumenti urbanistici approvati e ai regolamenti edilizi vigenti e che per essi le vigenti norme non prevedono la formazione di un titolo abilitativo.
- che le opere previste sono conformi alle altre normative di settore aventi incidenza sulla disciplina dell'attività edilizia e, in particolare, alle norme antisismiche, di sicurezza, antincendio, igienico sanitarie, a quelle relative all'efficienza energetica, nonché alle disposizioni di cui al D. L.vo 42/04 e di cui all'art. 79, c. 4 della L.R. 01/05;
- che l'intervento previsto non riguarda le parti strutturali dell'edificio;

Data 10-11-2014

DOCUMENTAZIONE ALLEGATA

in singola copia avente i contenuti di cui all'allegato A1 del vigente regolamento edilizio

*** DOCUMENTAZIONE FOTOGRAFICA ***

- b) per ogni lato dell'edificio o limitatamente alla porzione di edificio
- c) per edifici di particolare valore storico culturale o architettonico (in funzione dello specifico intervento)

*** DOCUMENTAZIONE GRAFICA STATO ATTUALE ***

- a) stralcio foglio catastale aggiornato in scala adeguata ed esteso ad un intorno significativo
- b) stralcio di R.U. della zona con evidenziato il perimetro dell'immobile
- c) corografia del lotto quotata (in funzione dello specifico intervento)
- d) rilievo quotato dell'immobile piante, prospetti e sezioni (in funzione dello specifico intervento)

*** DOCUMENTAZIONE GRAFICA STATO DI PROGETTO ***

- a) planimetria generale in scala 1:500 o 1:200 quotata (in funzione dello specifico intervento)
- c) progetto quotato piante, prospetti e sezioni (in funzione dello specifico intervento)
- e) stato sovrapposto piante, prospetti e sezioni (in funzione dello specifico intervento)

*** DOCUMENTAZIONE SCRITTA ***

- a) relazione generale con verifiche e/o allegati relativi alle norme di settore
- Pareri e nulla-osta o atti di assenso (Specificare): ALLEGATO DICHIARAZIONE PER SUBENTRO DITTE

Data 10-11-2014

**DICHIARAZIONE SOSTITUTIVA DELL'ATTO DI NOTORIETA'
ATTESTANTE L'ASSOLVIMENTO DEGLI OBBLIGHI CONTRIBUTIVI**

(Redatta ai sensi dell'art.3 comma 8 del D.Lgs. 494/96, così come riformato dall'art.86 comma 10 del D.Lgs. 276/2003)

Il sottoscritto AGIM KARABOJA, nato a Durazzo (AL) il 17-02-1969, residente a Capolona (52010) Via Masaccio n. 30 - Cod. Fisc. KRB GMA 69B17 Z100H, in qualità di Titolare della Ditta individuale ALBA IMPIANTI DI KARABOJA AGIM, consapevole che le dichiarazioni false, la falsità negli atti e l'uso di atti falsi comportano l'applicazione delle sanzioni penali previste dall'art.76 del D.P.R. n. 445/2000 e la decadenza dei benefici conseguenti

AUTOCERTIFICA QUANTO SEGUE

DICHIARAZIONE DELL'ORGANICO MEDIO, art. 3 comma 8 lett. B

Appaltatore: ALBA IMPIANTI DI KARABOJA AGIM, con sede legale a Capolona (AR) Via Masaccio n. 30.

Numero addetti 1 (Titolare).

Organico medio annuo per l'anno solare precedente a quello di inizio dei lavori n. 1.

IL Sottoscritto **dichiara** inoltre non avere nessun dipendente e di aver assolto a tutti gli obblighi contributivi previsti dalla legge presso i seguenti Enti Previdenziali: I.N.A.I.L. (Codice Ditta n. 13820169), INPS (Matricola Aziendale n. 15432525MF).

Dichiara altresì di essere informato, ai sensi e per gli effetti di cui all'Art. 10 della legge 675/96 che i dati personali raccolti saranno trattati, anche con strumenti informatici, esclusivamente nell'ambito del procedimento per il quale la presente dichiarazione viene resa.

Arezzo, li 10 Novembre 2014.

In fede.



**DICHIARAZIONE SOSTITUTIVA DELL'ATTO DI NOTORIETA'
ATTESTANTE L'ASSOLVIMENTO DEGLI OBBLIGHI CONTRIBUTIVI**

(Redatta ai sensi dell'art.3 comma 8 del D.Lgs. 494/96, così come riformato dall'art.86 comma 10 del D.Lgs. 276/2003)

Il sottoscritto **ROSSI GABRIELE**, nato a Arezzo il 11-02-1973 residente a Arezzo Località Tregozzano n. 40 Cod. Fisc. RSS GRL 73B11 A390X, consapevole che le dichiarazioni false, la falsità negli atti e l'uso di atti falsi comportano l'applicazione delle sanzioni penali previste dall'art.76 del D.P.R. n. 445/2000 e la decadenza dei benefici conseguenti

AUTOCERTIFICA QUANTO SEGUE

DICHIARAZIONE DELL'ORGANICO MEDIO, art. 3 comma 8 lett. B

Appaltatore; Falegnameria Artigiana Rossi Gabriele con sede ad Arezzo Località Zona Industriale n. 258/A/4.

Numero addetti: 1.

Organico medio annuo per l'anno solare precedente a quello di inizio dei lavori n. 1.

DICHIARAZIONE SUL CONTRATTO ADOTTATO, art. 3 comma 8 lett. B

Il contratto collettivo applicato ai lavoratori dipendenti è **Legno e Arredamento Artigiani**.

IL sottoscritto **dichiara** inoltre di aver assolto a tutti gli obblighi contributivi previsti dalla legge presso i seguenti Enti Previdenziali: I.N.A.I.L. (Codice Ditta n. 002544025), INPS (Matricola Aziendale n. 0503538435), Cassa Edile (C.I. n.....).

Dichiara altresì di essere informato, ai sensi e per gli effetti di cui all'Art. 10 della legge 675/96 che i dati personali raccolti saranno trattati, anche con strumenti informatici, esclusivamente nell'ambito del procedimento per il quale la presente dichiarazione viene resa.

Arezzo
Castiglion Fiorentino, li 10 Novembre 2014.

ROSSI GABRIELE
FALEGNAME ARTIGIANO
Loc. Quarata, 258/A/4 - Zona Artigianale AF
Tel. 0575/965072
C.F. RSS GRL 73B11 A390X - P.I. 01458410519

AL SIGNOR SINDACO

DEL COMUNE DI AREZZO

Oggetto: Manutenzione Straordinaria (opere interne) di unità residenziale
posta al piano primo del fabbricato sito in Arezzo Via A. Pieraccini n. 30 –
Variante alla Attività Edilizia Libera del 05-09-2014 P.E. n° 3262/14.

COMUNICAZIONE SUBENTRO IMPRESE

In allegato alla presente come previsto dall'Articolo 82 commi 11-8 della
L.R. 1/2005 si comunica l'ingresso in cantiere, dalla data **25-11-2014**, delle
seguenti ditte:

Arezzo, Il 20 Novembre 2014

Geom. Mario Pernici.



La sottoscritta Ditta Tecnotermica S.n.c., con sede in Arezzo, Via Don Luigi Sturzo, 141, P.Iva 00087700514, con la presente dichiara di applicare ai propri dipendenti il seguente contratto collettivo nazionale di lavoro:

METALMECCANICI ARTIGIANI.

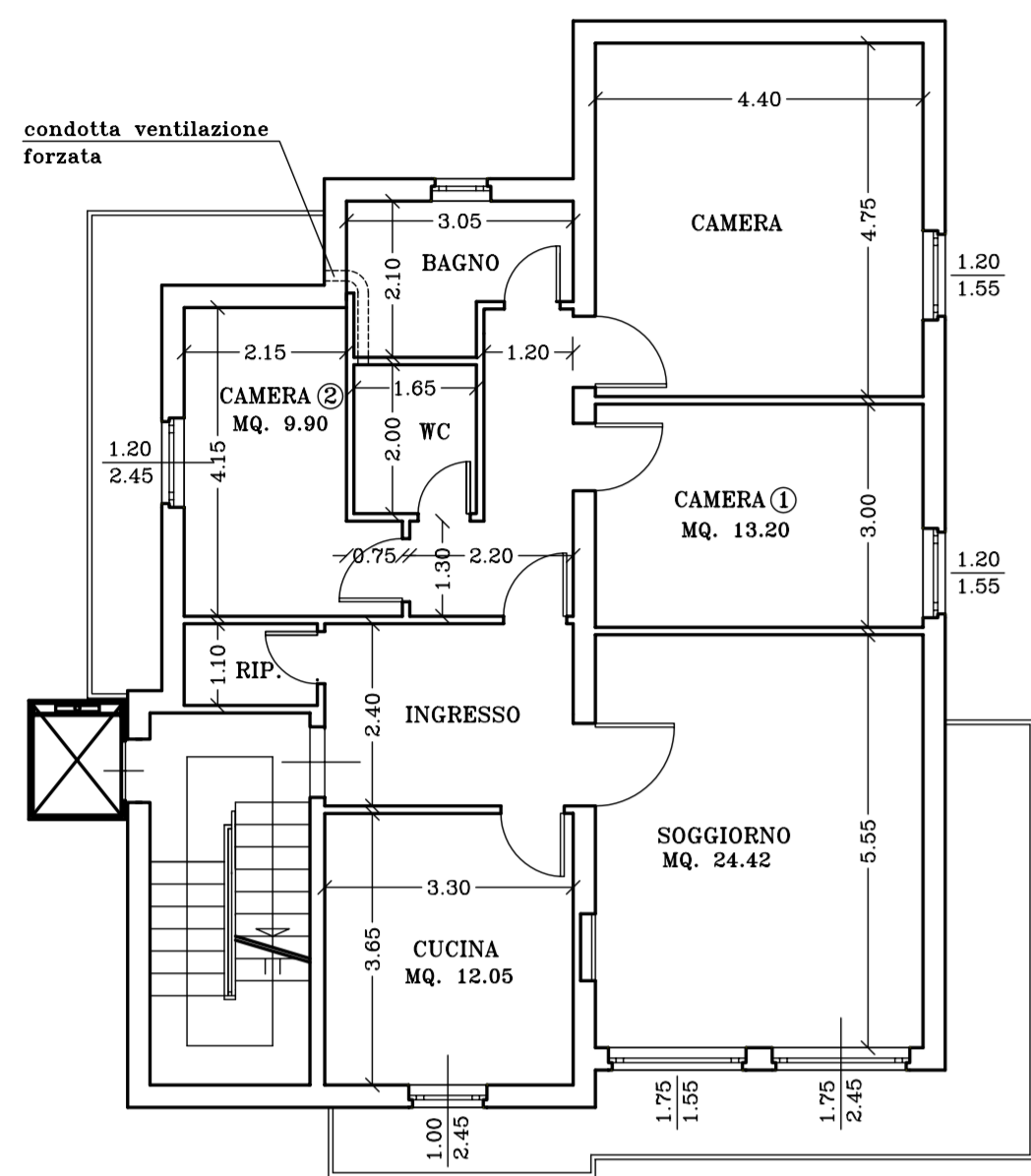
La sottoscritta Ditta Tecnotermica S.n.c., in qualità del Suo Legale Rappresentante Sig. Formelli Angiolo,

DICHIARA

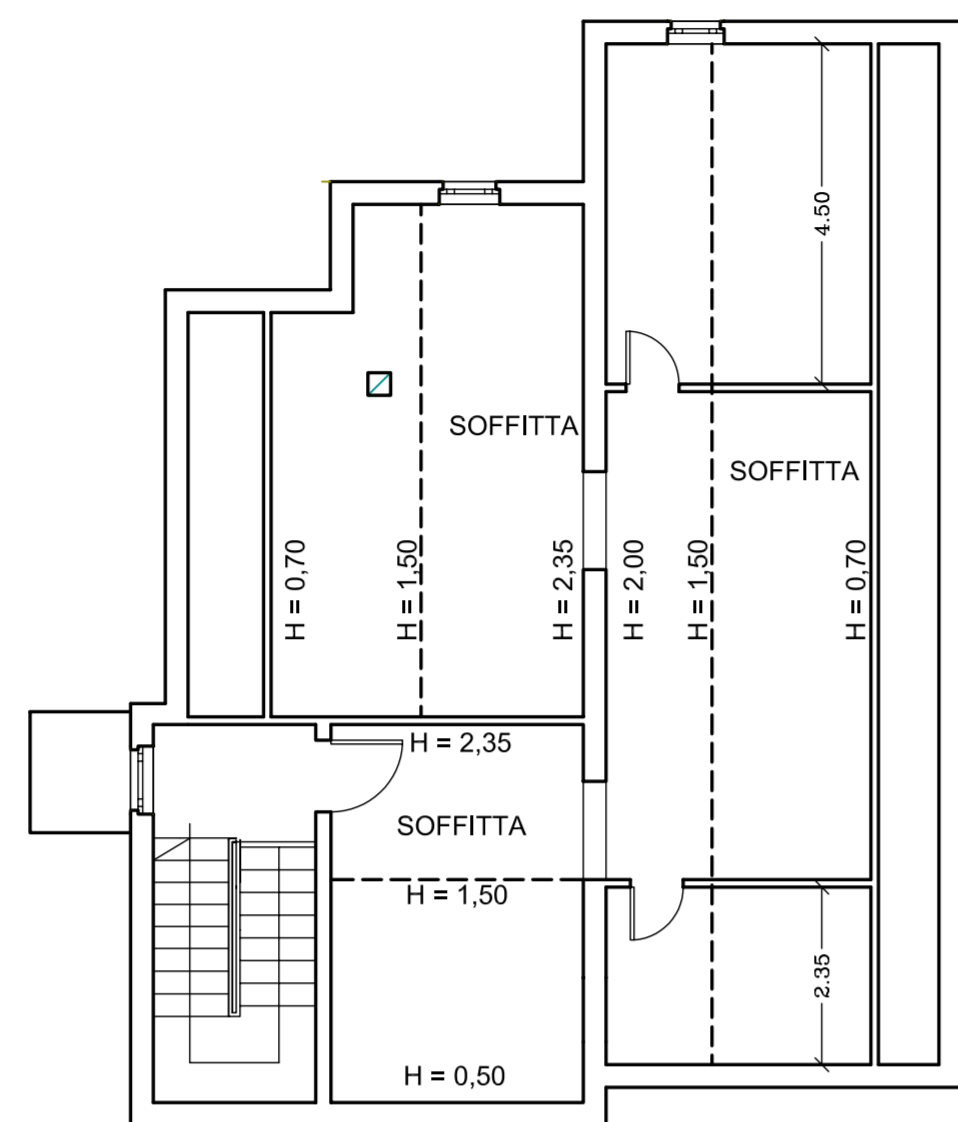
- di non essere soggetto a provvedimenti di sospensione dell'attività lavorativa o di provvedimento interdittivo in merito all'art. 14 del D. Lgs. 81/08.
- dichiara altresì, che i propri dipendenti sono:

1. [redacted] mansione OPERAIO METALMECCANICO 4° LIVELLO
2. [redacted] mansione OPERAIO METALMECCANICO 4° LIVELLO
3. [redacted] mansione OPERAIO METALMECCANICO 5° LIVELLO
4. [redacted] mansione OPERAIO METALMECCANICO 4° LIVELLO
5. [redacted] mansione IMPIEGATA 4° LIVELLO
6. [redacted] mansione IMPIEGATA 4° LIVELLO.

STATO AUTORIZZATO

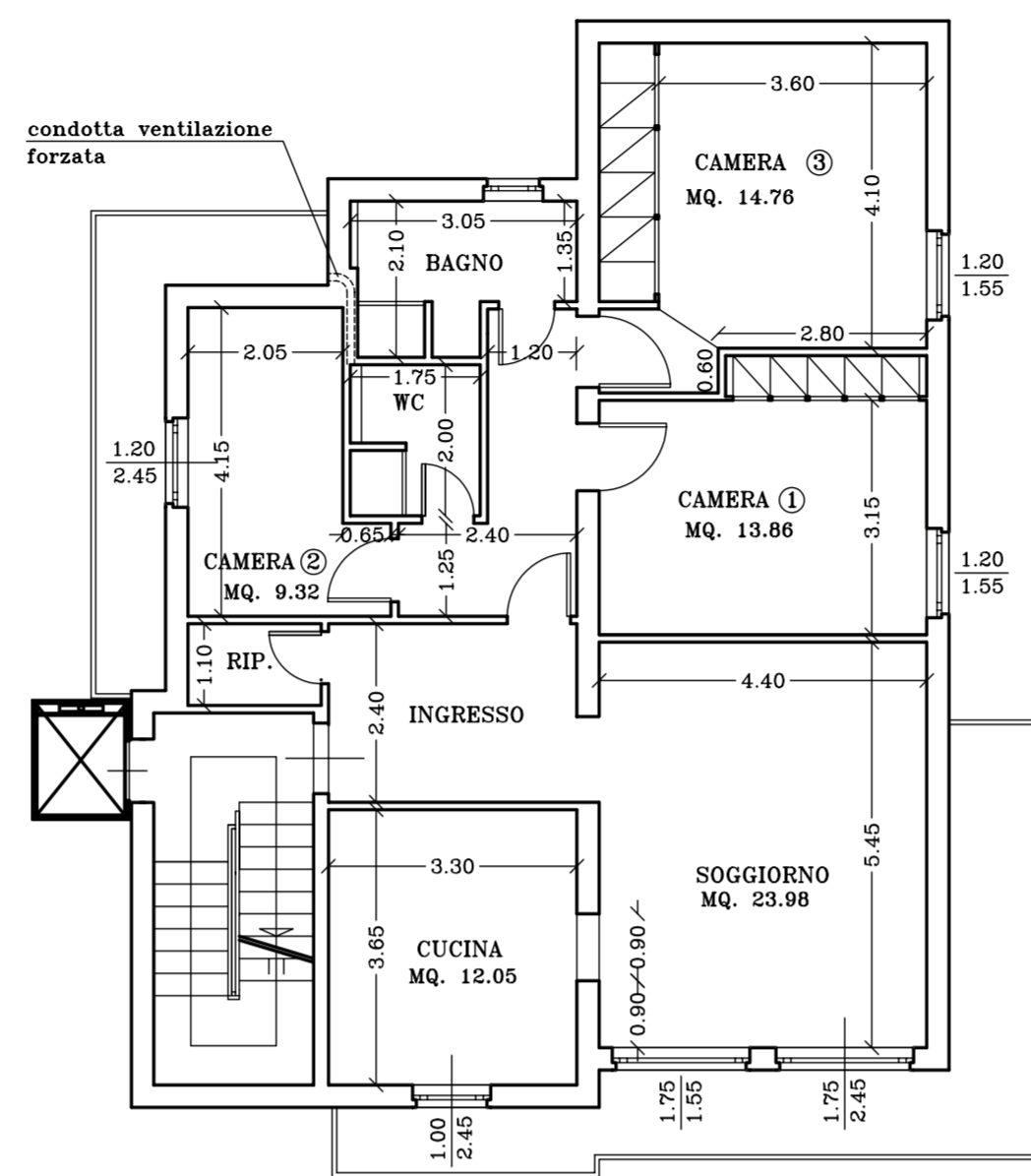


PIANO PRIMO

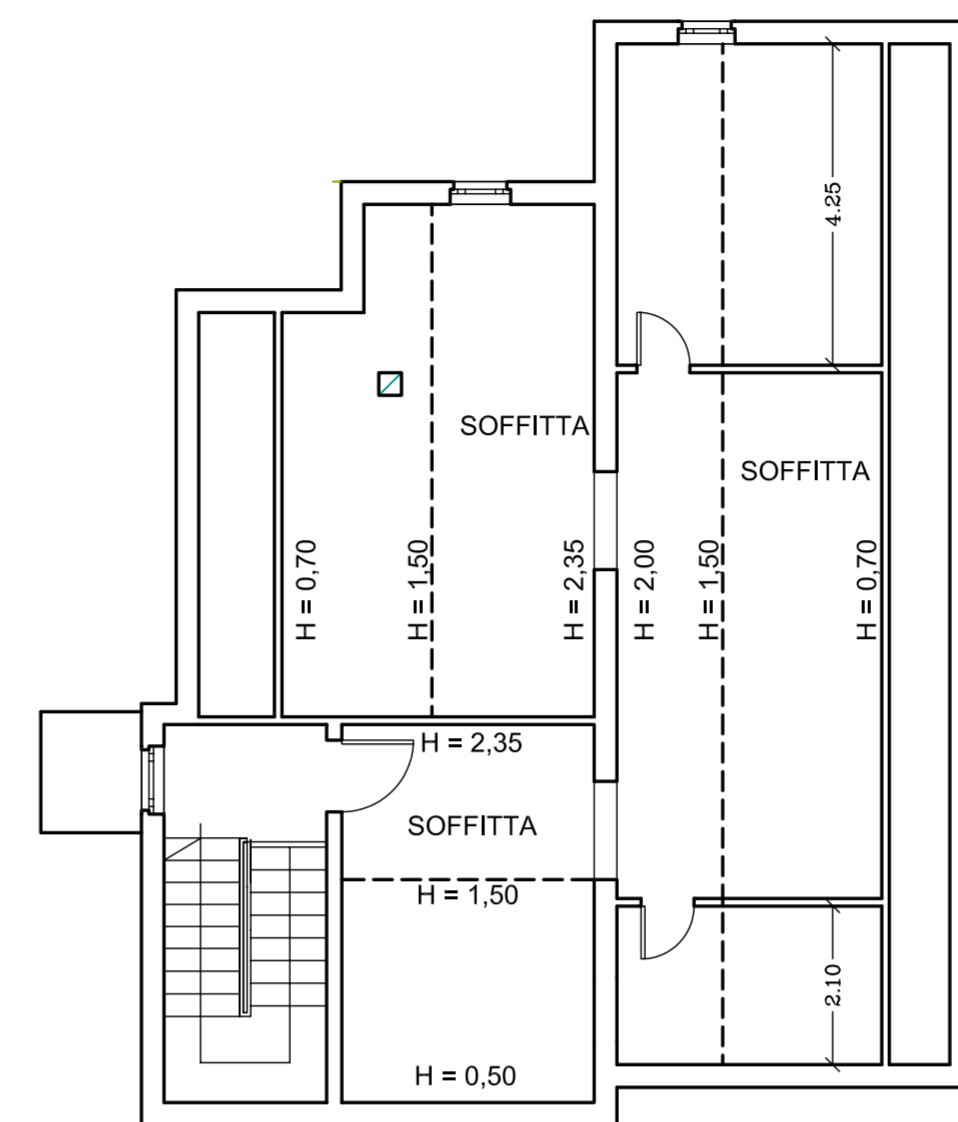


PIANO SOTTOTETTO

STATO MODIFICATO

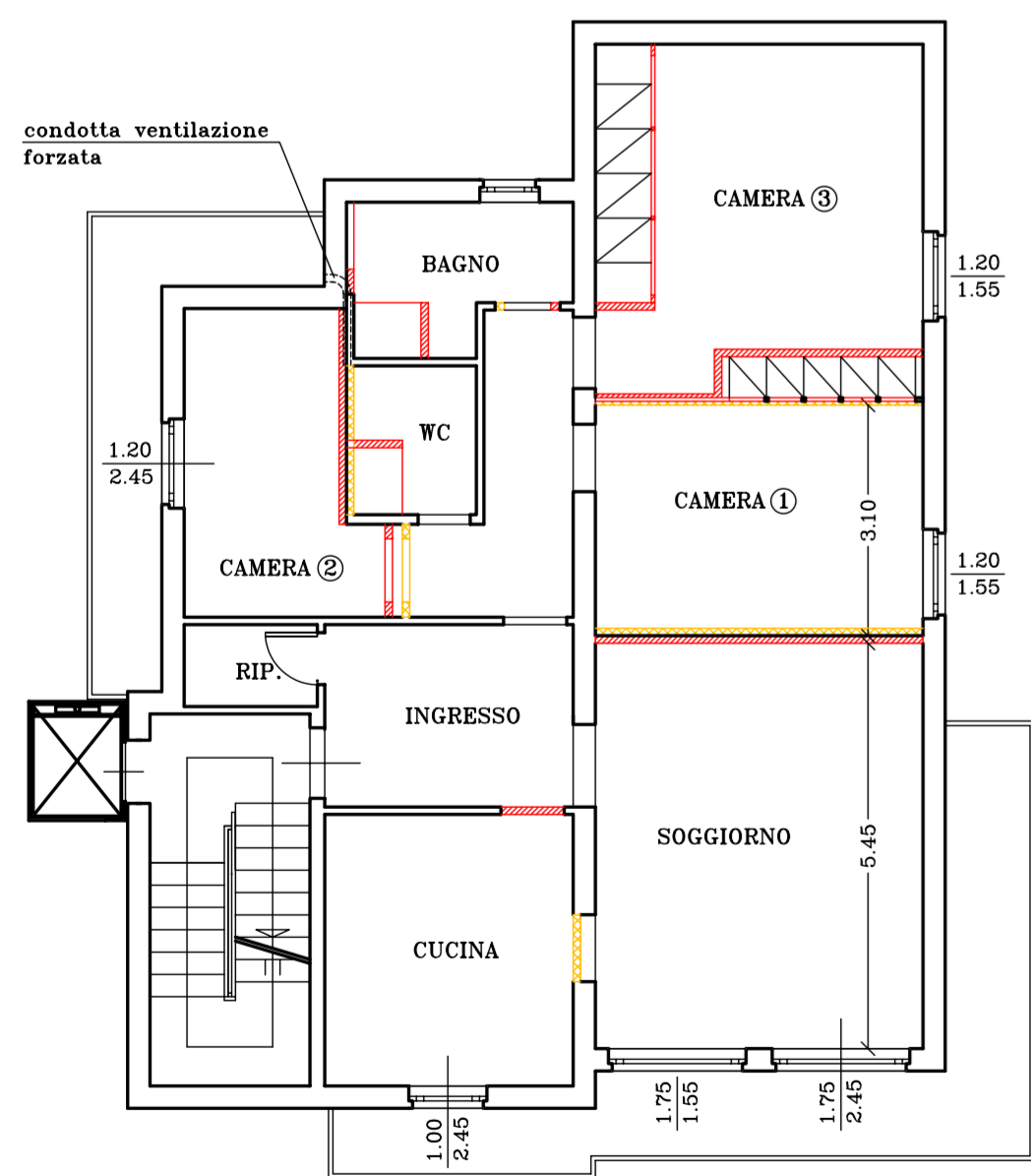


PIANO PRIMO

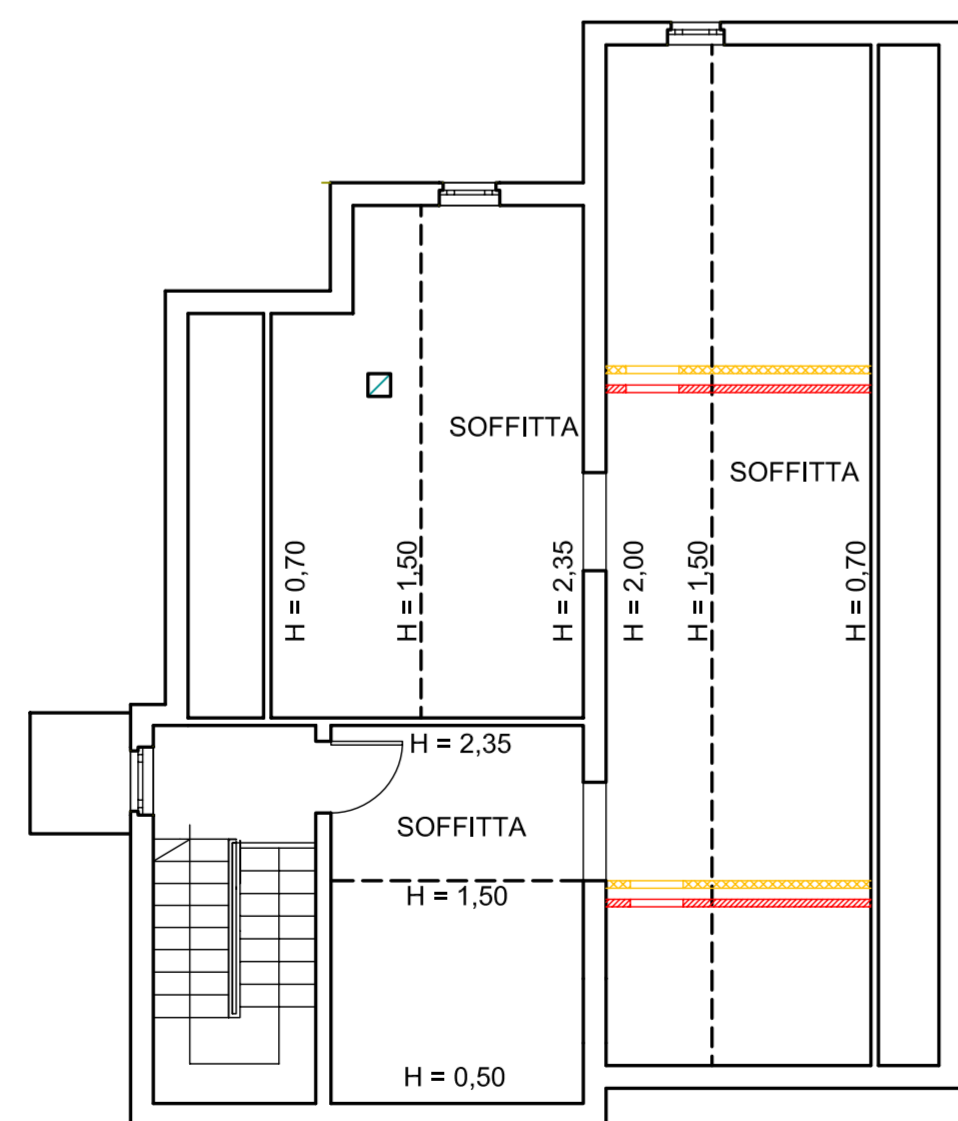


PIANO SOTTOTETTO

STATO SOVRAPPOSTO



PIANO PRIMO



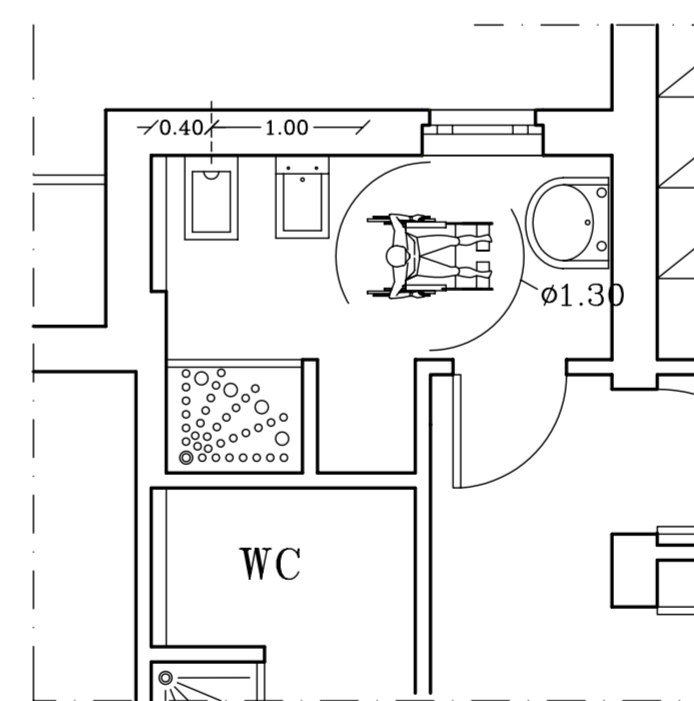
PIANO SOTTOTETTO

- DEMOLIZIONE
- COSTRUZIONE

VERIFICA DELLE SUPERFICI FINESTRATE
IN RAPPORTO ALLA SUPERFICIE DEI VANI
ABITABILI (ART.5 D.M.5 LUGLIO 1975)

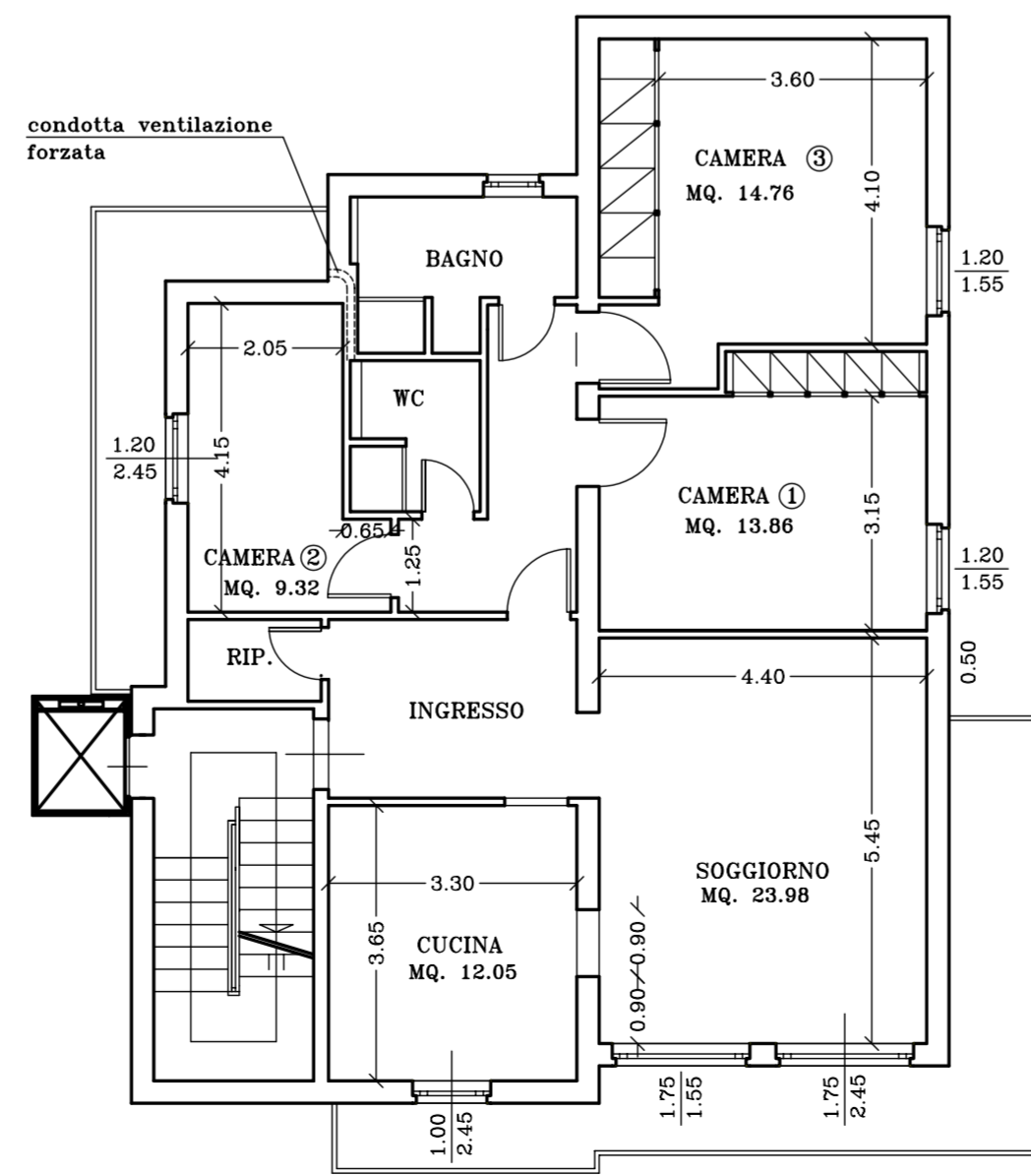
DESCRIZIONE VANO	SUPERFICIE VANO	SUPERFICIE FINESTRATA	RAPPORTO > 0.125
PIANO TERRA			
CUCINA	12.05	2.45	0.203
SOGGIORNO	23.98	7.00	0.292
CAMERA ①	13.86	1.86	0.134
CAMERA ②	9.32	2.94	0.315
CAMERA ③	14.76	1.86	0.126

VERIFICA DI ADEGUAMENTO ALLA NORMATIVA
DI CUI ALLA L. 13/89 E D.M. 14/89 N.236

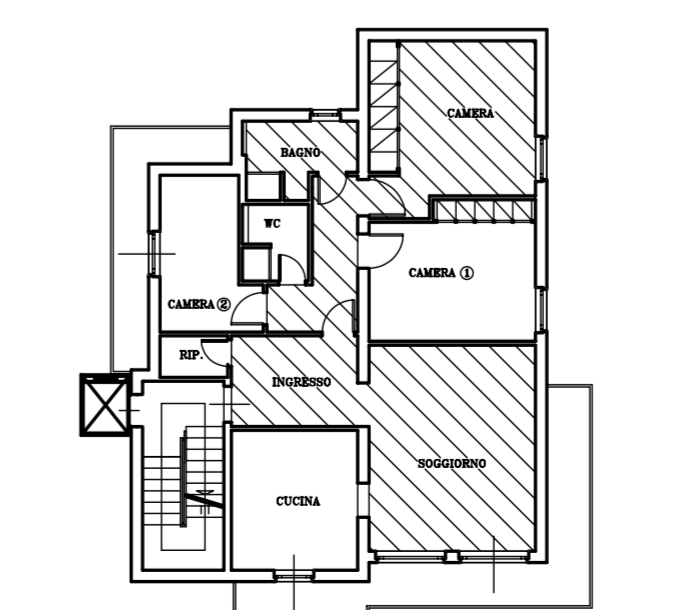


SCALA 1:50

- SPAZI VISITABILI
- SPAZIO DI MANOVRA



PIANO PRIMO



PIANO PRIMO SCALA 1:200

COMUNE DI AREZZO

MANUTENZIONE STRAORDINARIA (Opere interne) DI
UNITA' RESIDENZIALE POSTA AL PIANO PRIMO DEL
FABBRICATO SITO IN AREZZO VIA PIERACCINI N. 30

COMUNICAZIONE DI INIZIO LAVORI PER ATTIVITA' EDILIZIA LIBERA
AI SENSI DELL'ARTICOLO 79 COMMA 2 LETT. b) DELLA L.R. N. 01/2005
(VARIANTE ALLA PRATICA EDILIZIA N. 3262 DEL 05-09-2014)

PROPRIETA'

PIANTE
VERIFICA L. 13/89 E D.M. 14/89 N.236
VERIFICA SUPERFICI FINESTRATE
(ART. 5 D.M. 5 LUGLIO 1975)

**STATO AUTORIZZATO, MODIFICATO
E SOVRAPPOSTO**

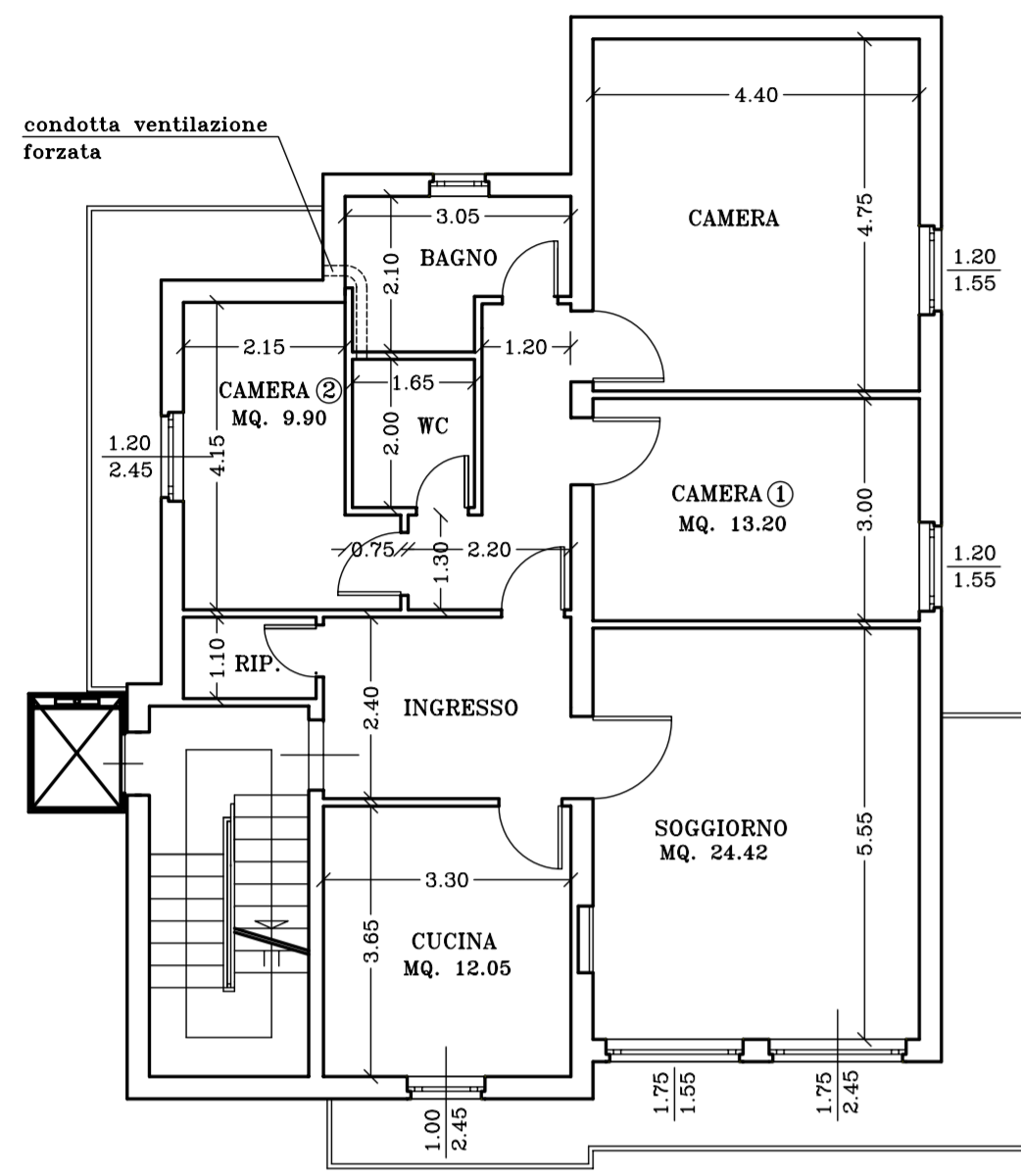
TAVOLA

UNICA

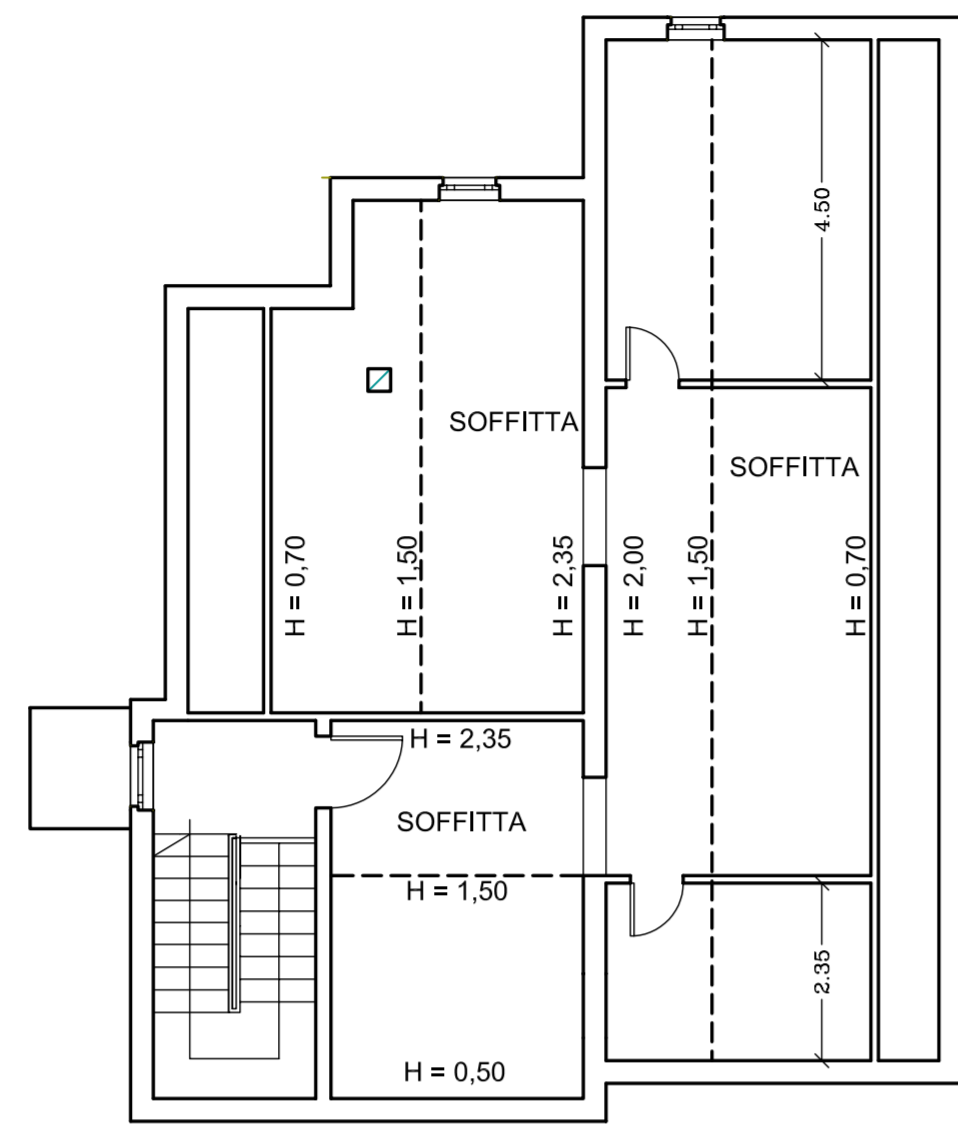
SCALA 1:100

OCTOBRE 2014

STATO AUTORIZZATO

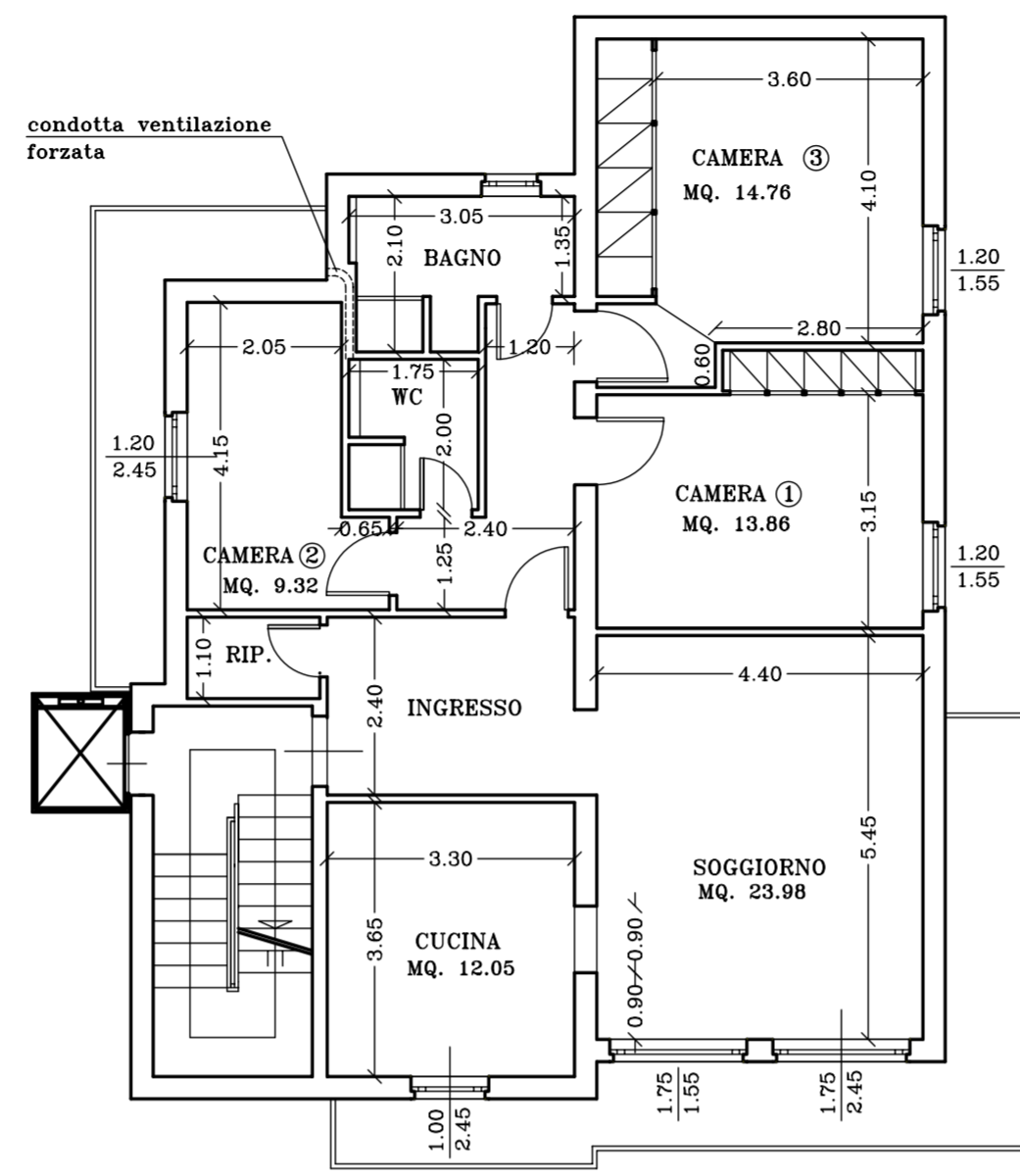


PIANO PRIMO

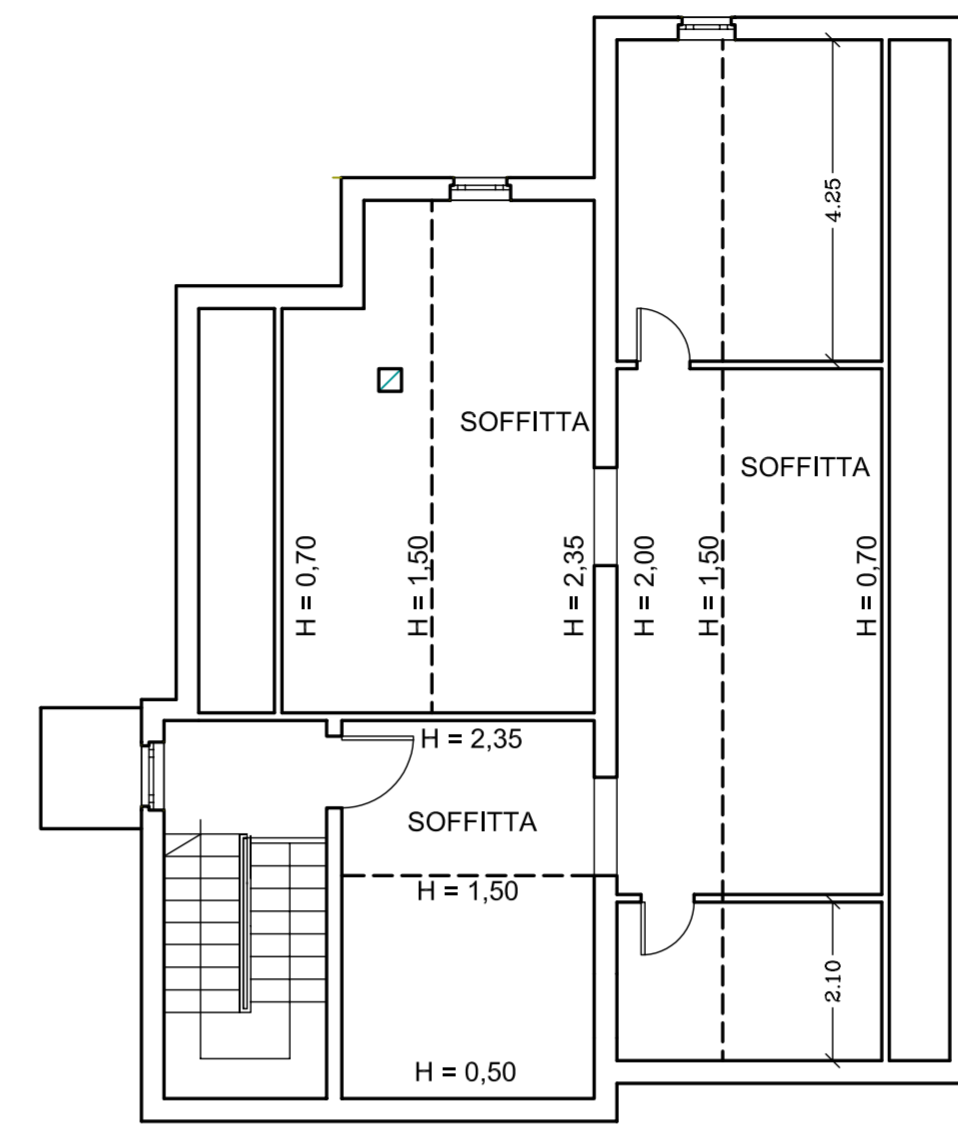


PIANO SOTTOTETTO

STATO MODIFICATO

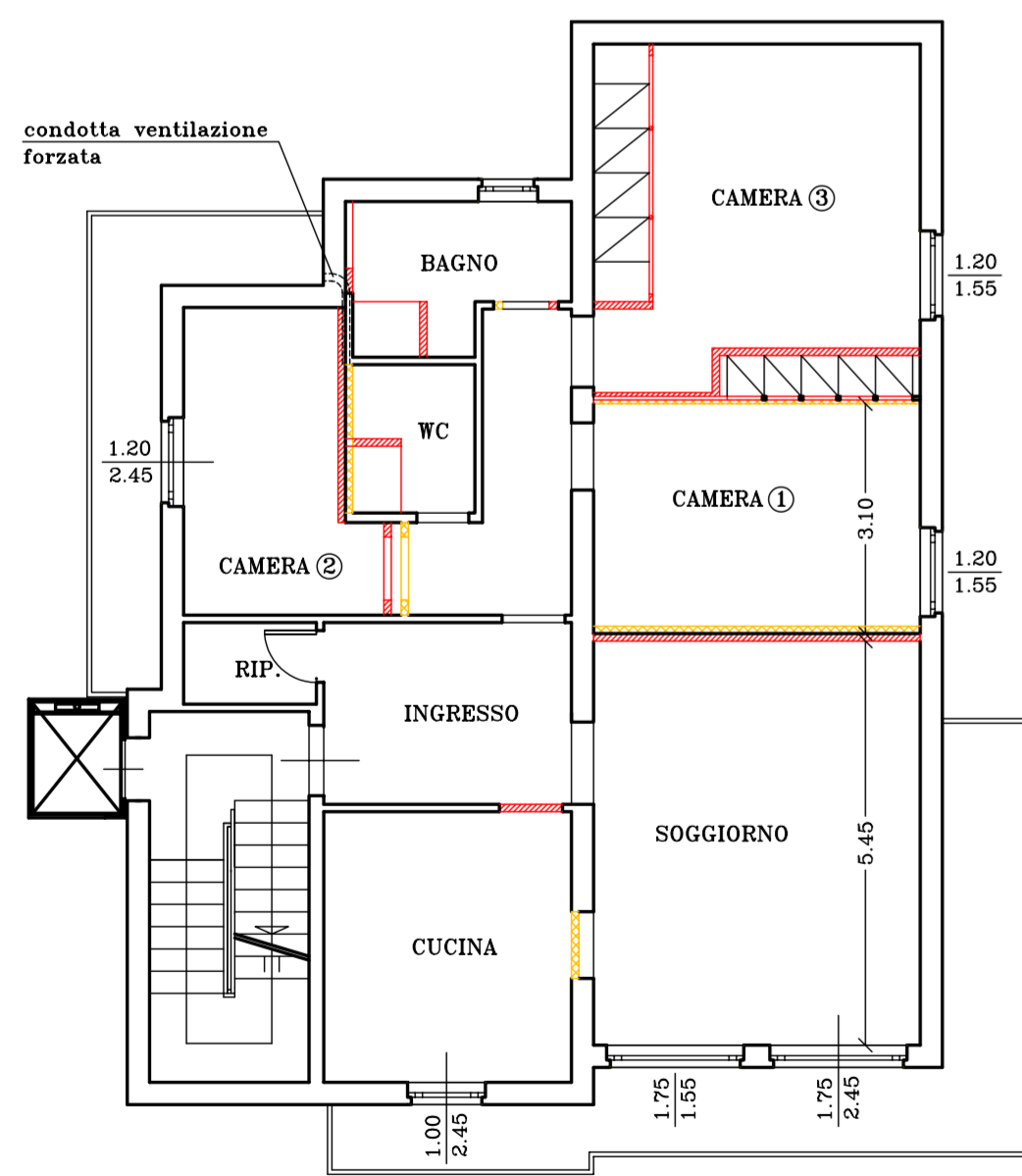


PIANO PRIMO

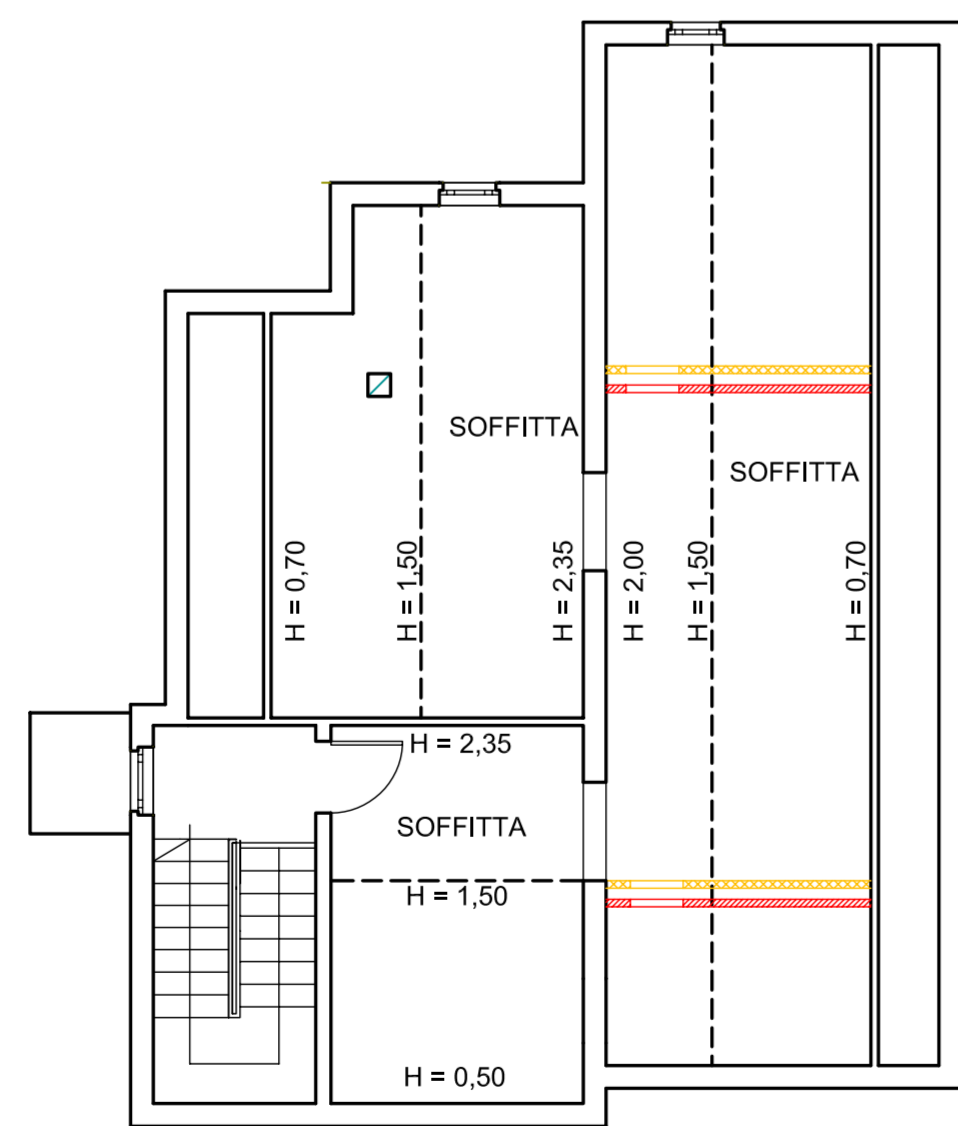


PIANO SOTTOTETTO

STATO SOVRAPPOSTO



PIANO PRIMO



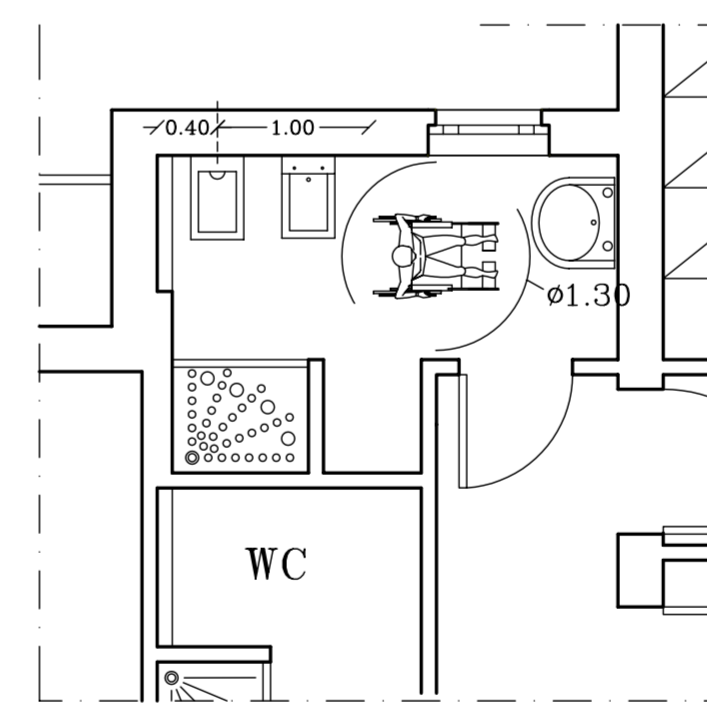
PIANO SOTTOTETTO

- DEMOLIZIONE
- COSTRUZIONE

VERIFICA DELLE SUPERFICI FINESTRATE
IN RAPPORTO ALLA SUPERFICIE DEI VANI
ABITABILI (ART.5 D.M.5 LUGLIO 1975)

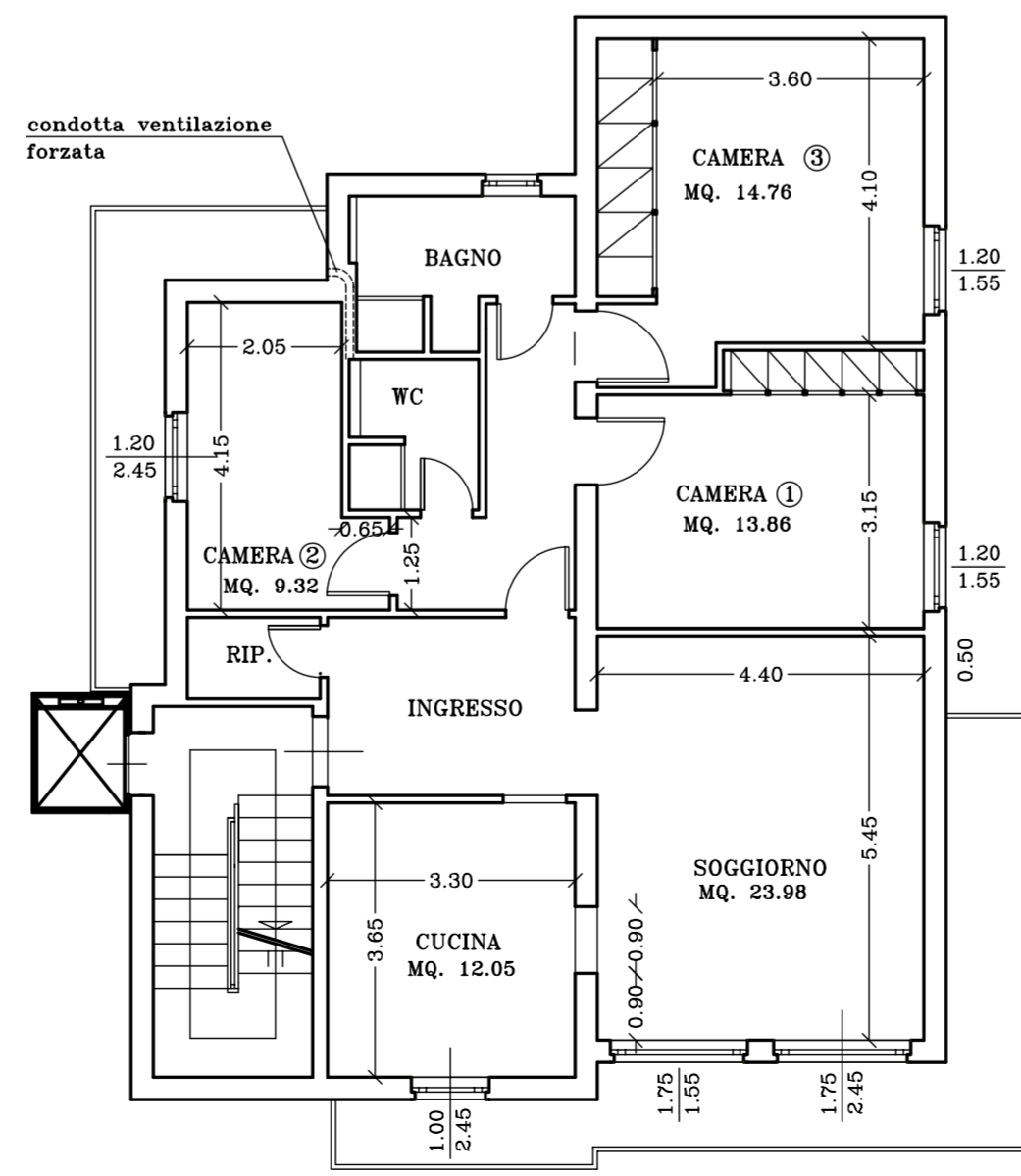
DESCRIZIONE VANO	SUPERFICIE VANO	SUPERFICIE FINESTRATA	RAPPORTO > 0.125
PIANO TERRA			
CUCINA	12.05	2.45	0.203
SOGGIORNO	23.98	7.00	0.292
CAMERA ①	13.86	1.86	0.134
CAMERA ②	9.32	2.94	0.315
CAMERA ③	14.76	1.86	0.126

VERIFICA DI ADEGUAMENTO ALLA NORMATIVA
DI CUI ALLA L. 13/89 E D.M. 14/89 N.236

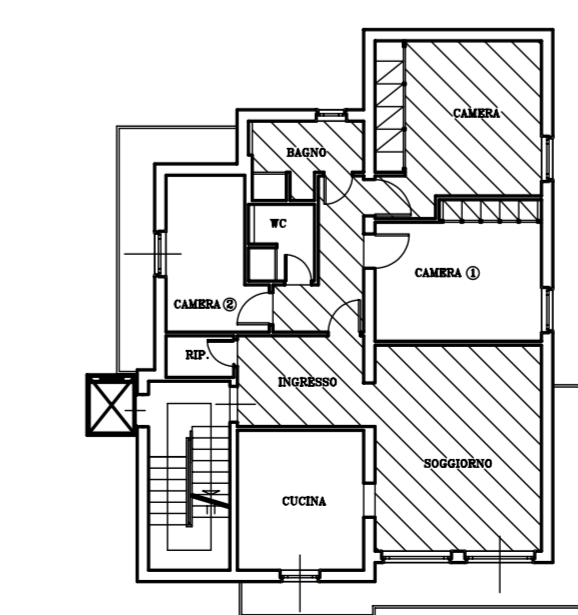


SCALA 1:50

- SPAZI VISITABILI
- SPAZIO DI MANOVRA



PIANO PRIMO



PIANO PRIMO **SCALA 1:200**

COMUNE DI AREZZO

MANUTENZIONE STRAORDINARIA (Opere interne) DI
UNITA' RESIDENZIALE POSTA AL PIANO PRIMO DEL
FABBRICATO SITO IN AREZZO VIA PIERACCINI N. 30

COMUNICAZIONE DI INIZIO LAVORI PER ATTIVITA' EDILIZIA LIBERA
AI SENSI DELL'ARTICOLO 79 COMMA 2 LETT. b) DELLA L.R. N. 01/2005
(VARIANTE ALLA PRATICA EDILIZIA N. 3262 DEL 05-09-2014)

PROPRIETA'

PIANTE
VERIFICA L. 13/89 E D.M. 14/89 N.236
VERIFICA SUPERFICI FINESTRATE
(ART. 5 D.M. 5 LUGLIO 1975)

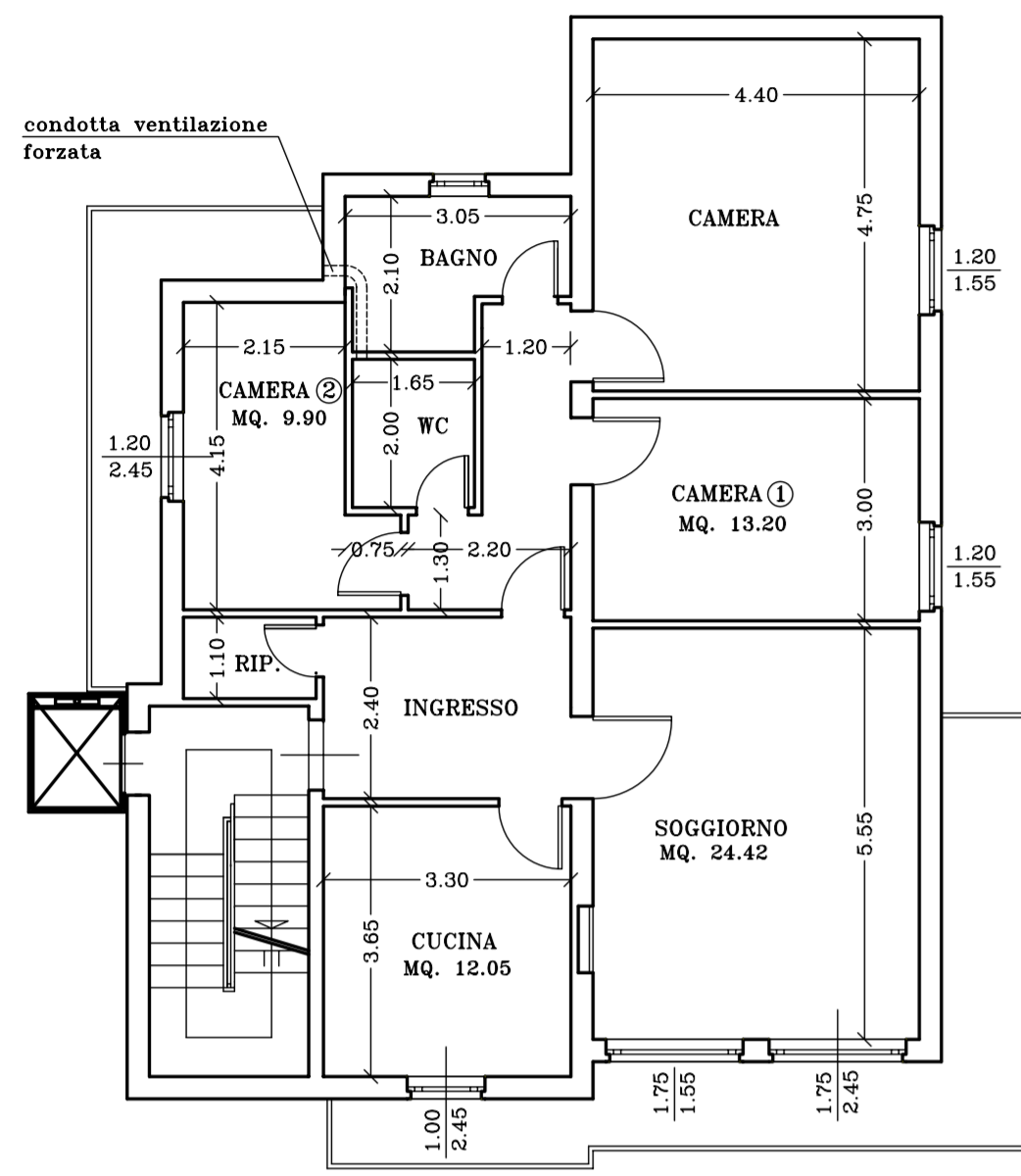
**STATO AUTORIZZATO, MODIFICATO
E SOVRAPPOSTO**

TAVOLA

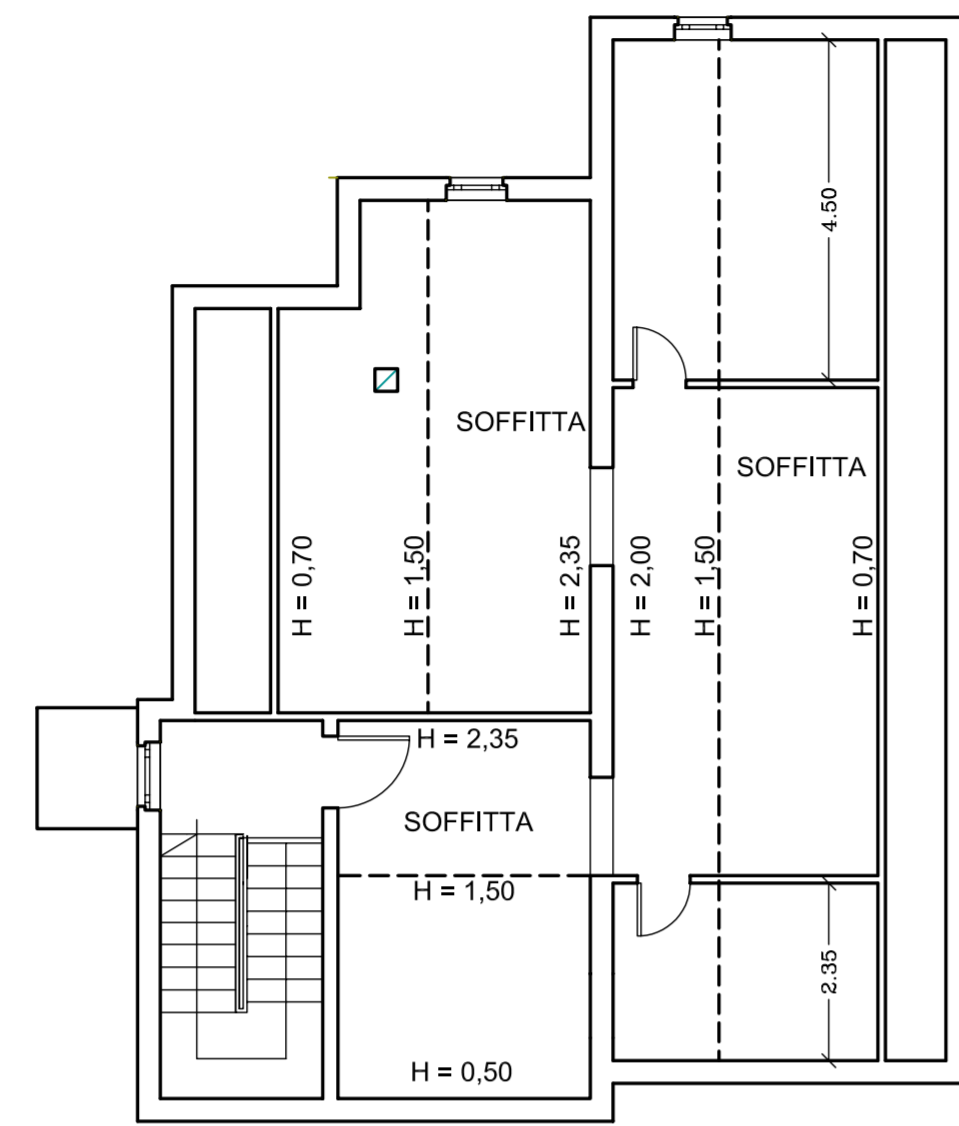
UNICA

SCALA 1:100

STATO AUTORIZZATO

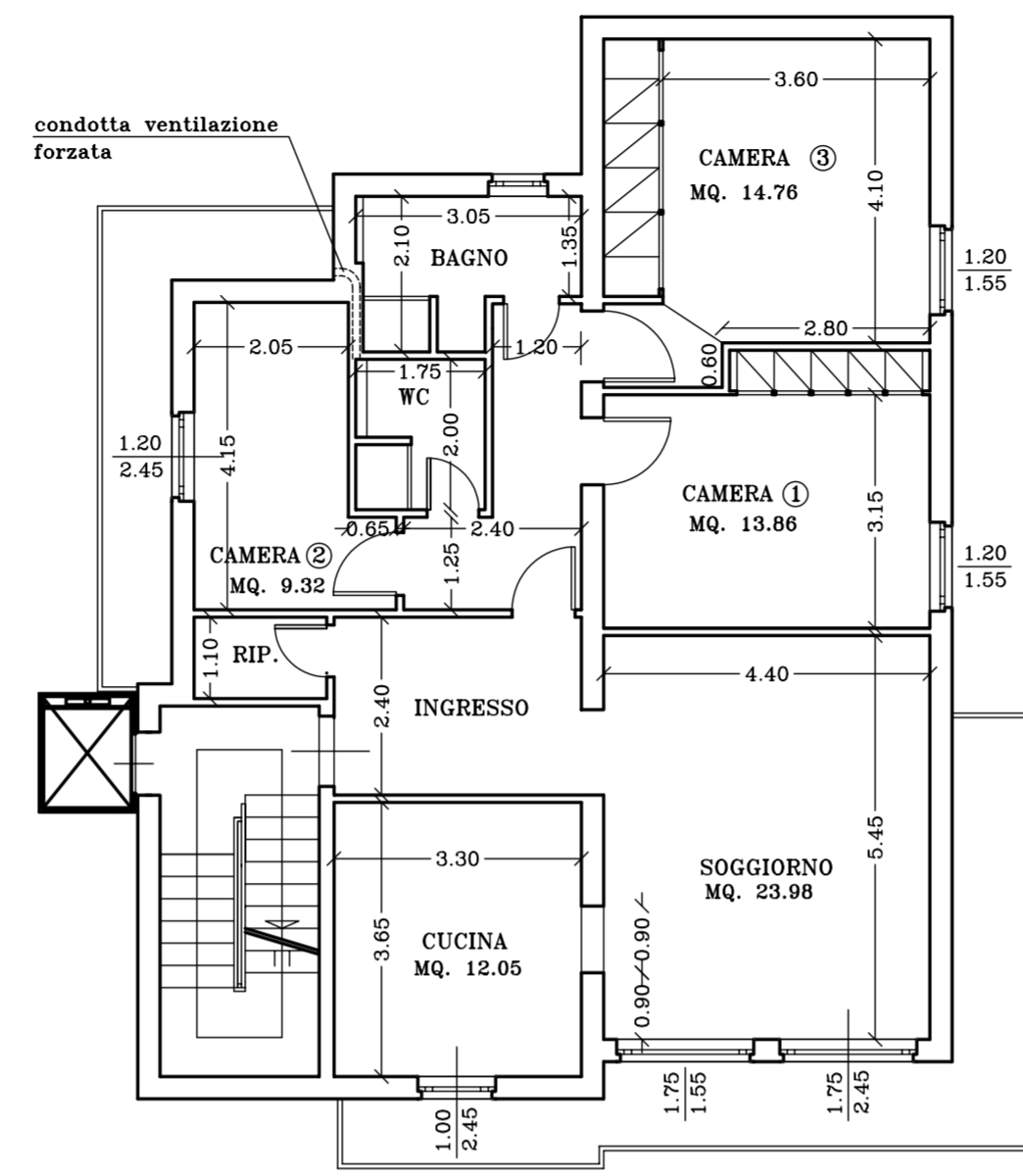


PIANO PRIMO

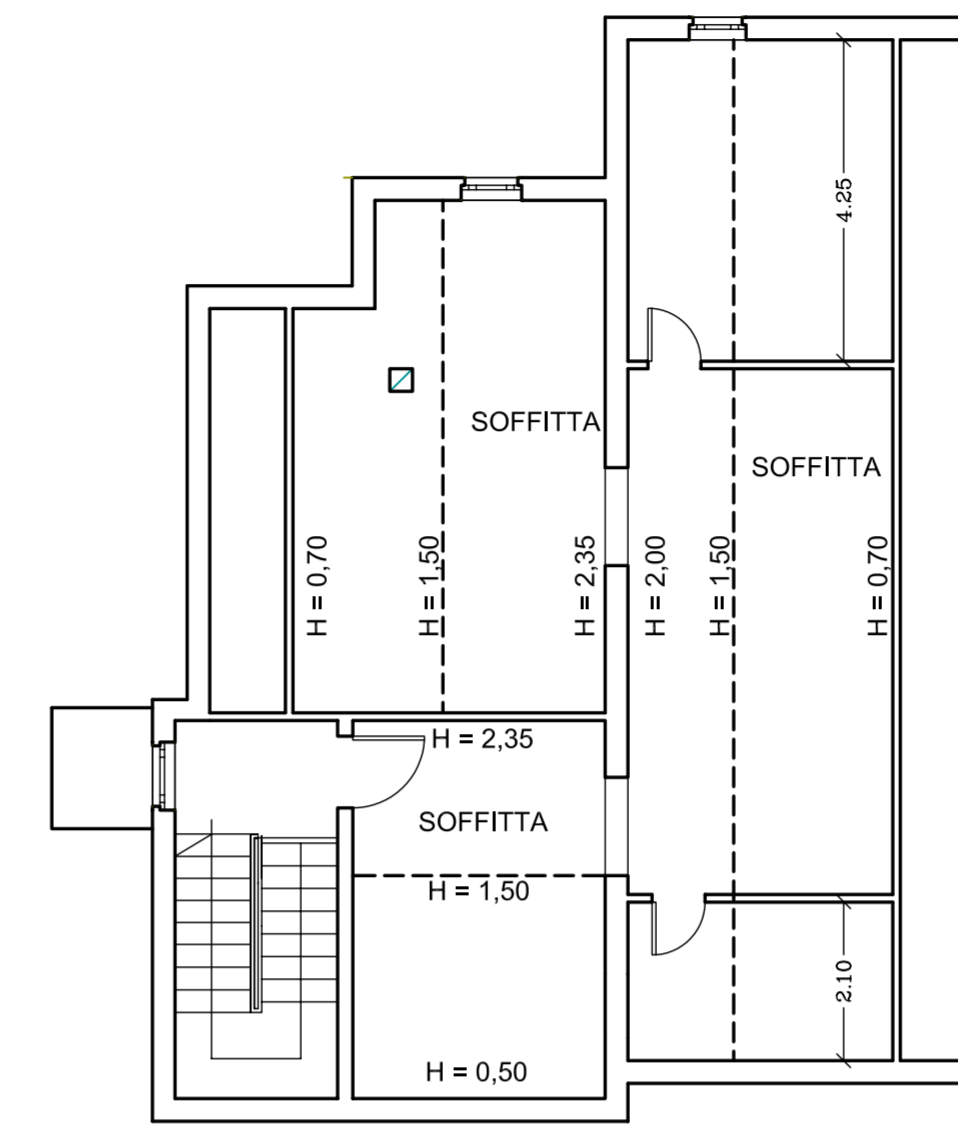


PIANO SOTTOTETTO

STATO MODIFICATO

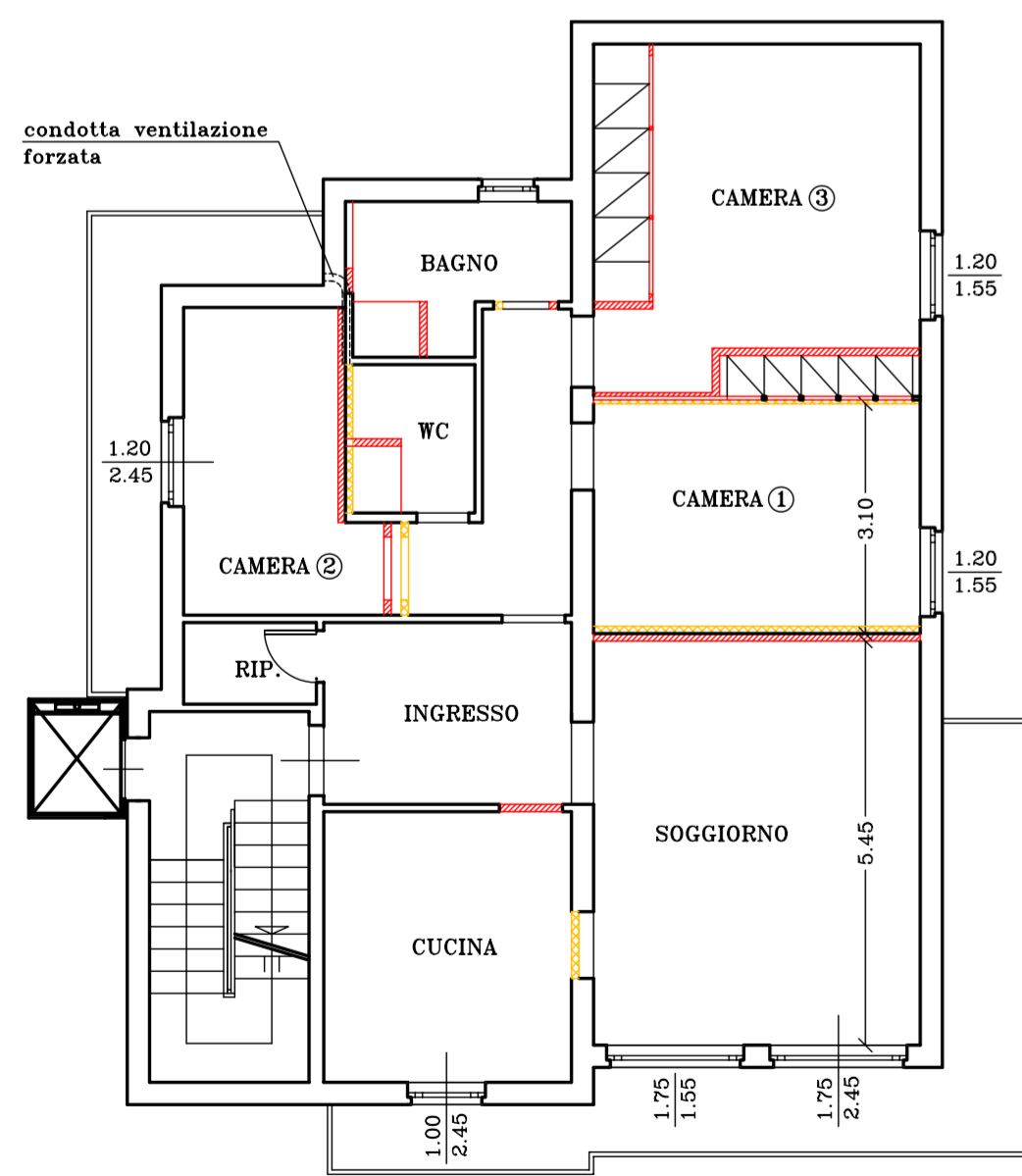


PIANO PRIMO

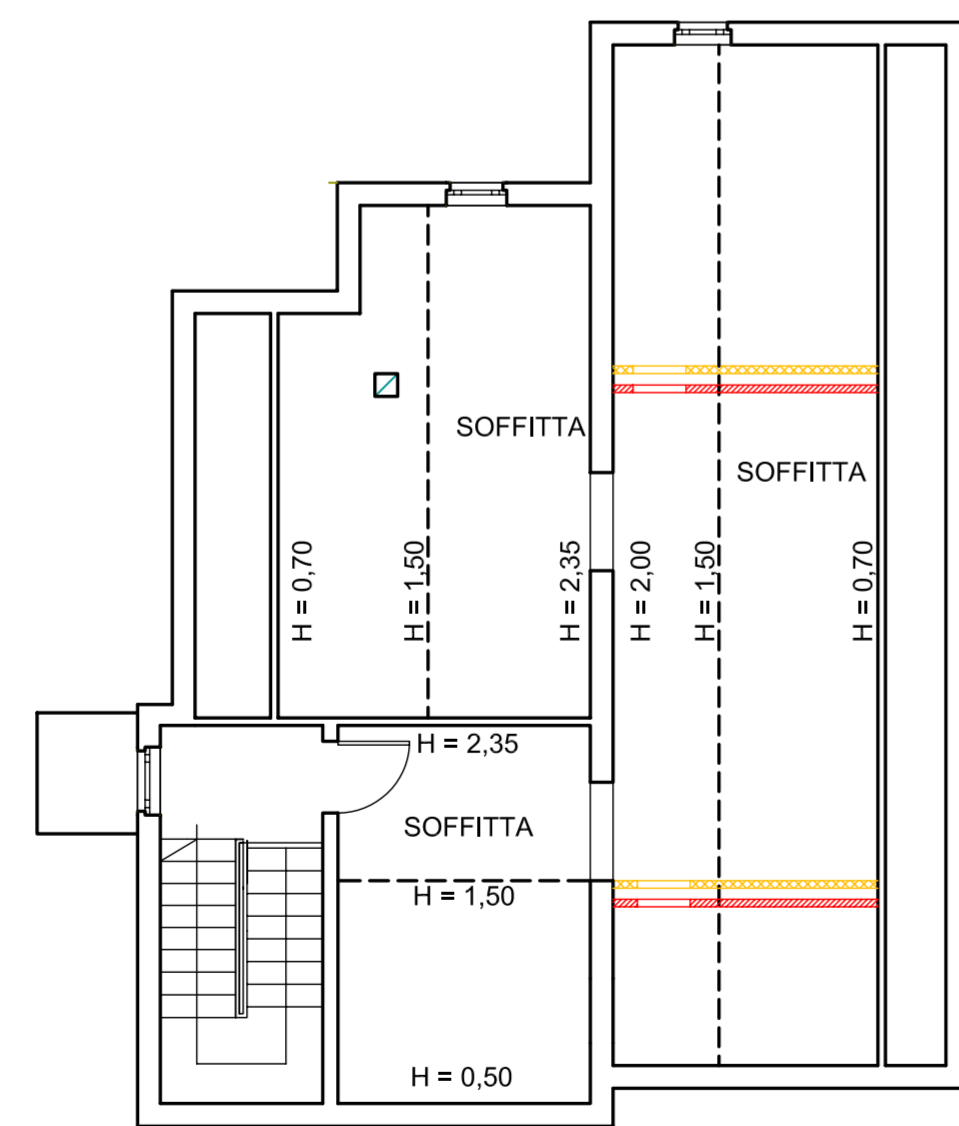


PIANO SOTTOTETTO

STATO SOVRAPPOSTO



PIANO PRIMO



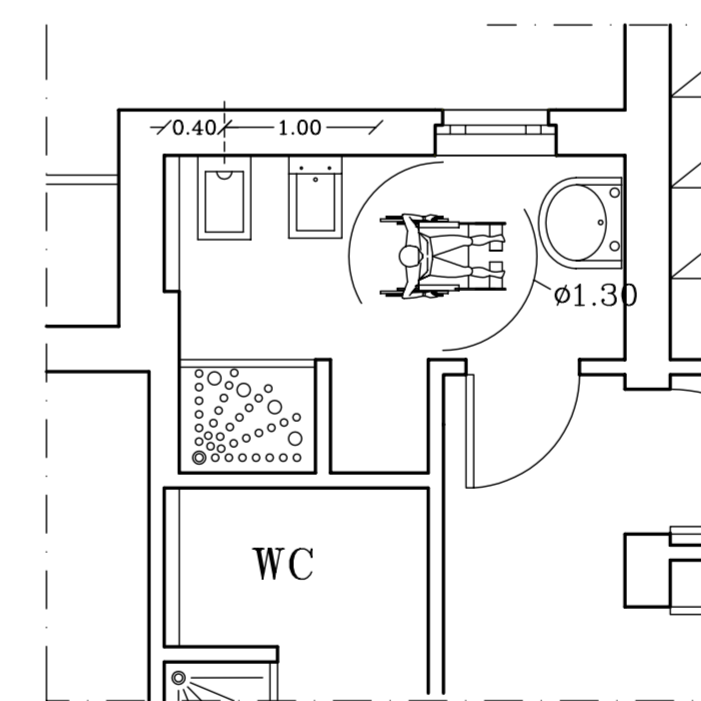
PIANO SOTTOTETTO

- DEMOLIZIONE
- COSTRUZIONE

VERIFICA DELLE SUPERFICI FINESTRATE
IN RAPPORTO ALLA SUPERFICIE DEI VANI
ABITABILI (ART.5 D.M.5 LUGLIO 1975)

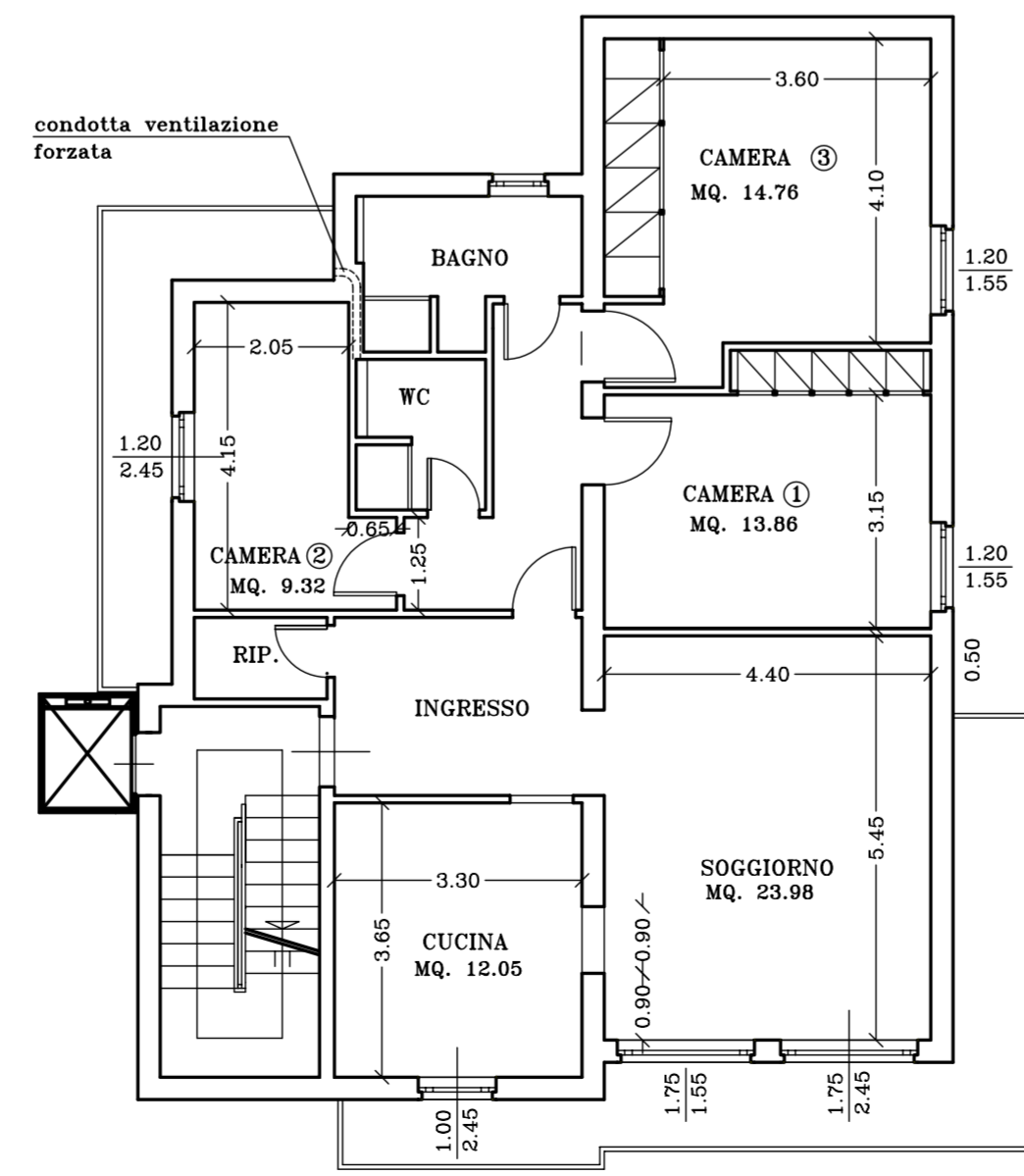
DESCRIZIONE VANO	SUPERFICIE VANO	SUPERFICIE FINESTRATA	RAPPORTO > 0.125
PIANO TERRA			
CUCINA	12.05	2.45	0.203
SOGGIORNO	23.98	7.00	0.292
CAMERA ①	13.86	1.86	0.134
CAMERA ②	9.32	2.94	0.315
CAMERA ③	14.76	1.86	0.126

VERIFICA DI ADEGUAMENTO ALLA NORMATIVA
DI CUI ALLA L. 13/89 E D.M. 14/89 N.236

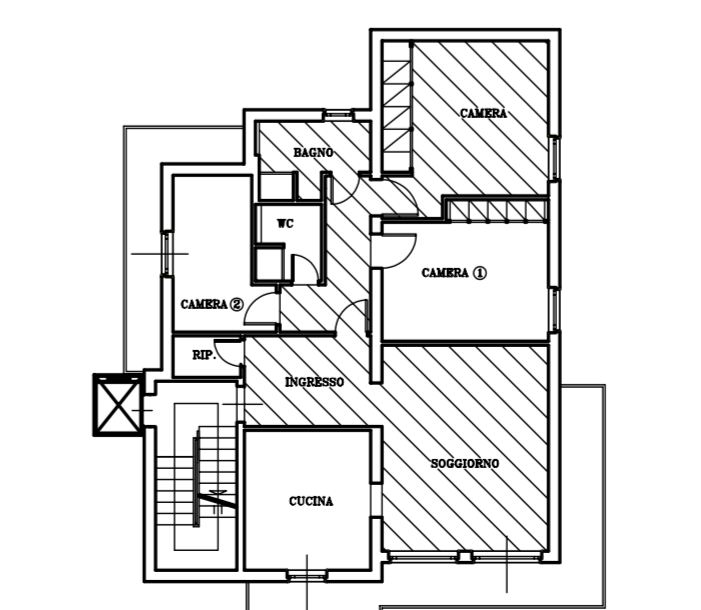


SCALA 1:50

- SPAZI VISITABILI
- SPAZIO DI MANOVRA



PIANO PRIMO



PIANO PRIMO SCALA 1:200

COMUNE DI AREZZO

MANUTENZIONE STRAORDINARIA (Opere interne) DI
UNITA' RESIDENZIALE POSTA AL PIANO PRIMO DEL
FABBRICATO SITO IN AREZZO VIA PIERACCINI N. 30

COMUNICAZIONE DI INIZIO LAVORI PER ATTIVITA' EDILIZIA LIBERA
AI SENSI DELL'ARTICOLO 79 COMMA 2 LETT. b) DELLA L.R. N. 01/2005
(VARIANTE ALLA PRATICA EDILIZIA N. 3262 DEL 05-09-2014)

PIANTE
VERIFICA L. 13/89 E D.M. 14/89 N.236
VERIFICA SUPERFICI FINESTRATE
(ART. 5 D.M. 5 LUGLIO 1975)

**STATO AUTORIZZATO, MODIFICATO
E SOVRAPPOSTO**

TAVOLA

UNICA

SCALA 1:100

OCTOBRE 2014

**PROCURA SPECIALE PER LA SOTTOSCRIZIONE DIGITALE
E PRESENTAZIONE TELEMATICA DELLE PRATICHE EDILIZIE**
ai sensi dell'art. 1387 e seguenti c.c.

Al sensi della vigente normativa il/i sottoscritto/i:

--	--	--	--

In qualità di PROPRIETARI, in relazione all'immobile posto in:

Via/Loc.		N° civico
Via Arnaldo Pieraccini		30

Identificazione catastale dell'immobile

T/F	Sez.	Foglio	Partic.	Sub.
F	A	108	1144	3

Persona Giuridica (da compilare nel caso in cui il richiedente sia legale rappresentante di ditte, società, ecc.)

Denominazione		Codice Fiscale o Partita IVA
Sede (Comune)	Sede (Via/Loc)	N° civico

Si dichiara che la persona giuridica sopra indicata è _____ dell'immobile.

dichiara/no di conferire **Procura speciale** al sotto indicato tecnico per la presentazione telematica attraverso trasmissione con sottoscrizione digitale della

SCIA

COMUNICAZIONE ATTIVITA' EDILIZIA LIBERA

relativa a opere di **manutenzione straordinaria** da effettuarsi sull'immobile sopra indicato

penali di cui all'art. 76 del medesimo DPR 445/2000 per le ipotesi di falsità in atti e dichiarazioni mendaci, in relazione alla pratica presentata:

1. La veridicità di tutte le dichiarazioni rese e sottoscritte;
2. Che le copie dei documenti allegati sono conformi agli originali;
3. Di eleggere domicilio speciale, per tutti gli atti e le comunicazioni inerenti il procedimento amministrativo, presso l'indirizzo di posta elettronica del soggetto che provvede alla trasmissione telematica a cui viene conferita la facoltà di eseguire eventuali rettifiche di errori formali inerenti la modulistica elettronica.

4. La procura ha ad oggetto anche la contestuale presentazione telematica di tutta la documentazione da allegare in copia alla pratica EDILIZIA, debitamente sottoscritta dagli aventi diritto ed acquisita digitalmente in formato appropriato, nonché, in nome e per conto dei rappresentanti, la conservazione in originale della stessa presso la sede del proprio studio/ufficio.

Firma autografa del dichiarante
Allegare copia scansionata

Firma autografa del dichiarante
Allegare copia scansionata

Firma autografa del dichiarante
Allegare copia scansionata





signum
fidei
dici
EZZ
peter
la 7
app in

prima ad videri
pau

Handwritten number 28
pau

M. 12
M. 13
4

851

DICHIARAZIONE SOSTITUTIVA DELL'ATTO DI NOTORIETA' A CORREDO DELLA PROCURA SPECIALE

Io sottoscritto

Cognome	Nome	Albo/Ordine di appartenenza	N°
---------	------	-----------------------------	----

io, in qualità di procuratore, sottoscrivo con firma digitale la copia informatica del presente documento, consapevole delle responsabilità penali di cui all'articolo 76 del medesimo d.p.r. 445/2000 per le ipotesi di falsità in atti e dichiarazioni mendaci,

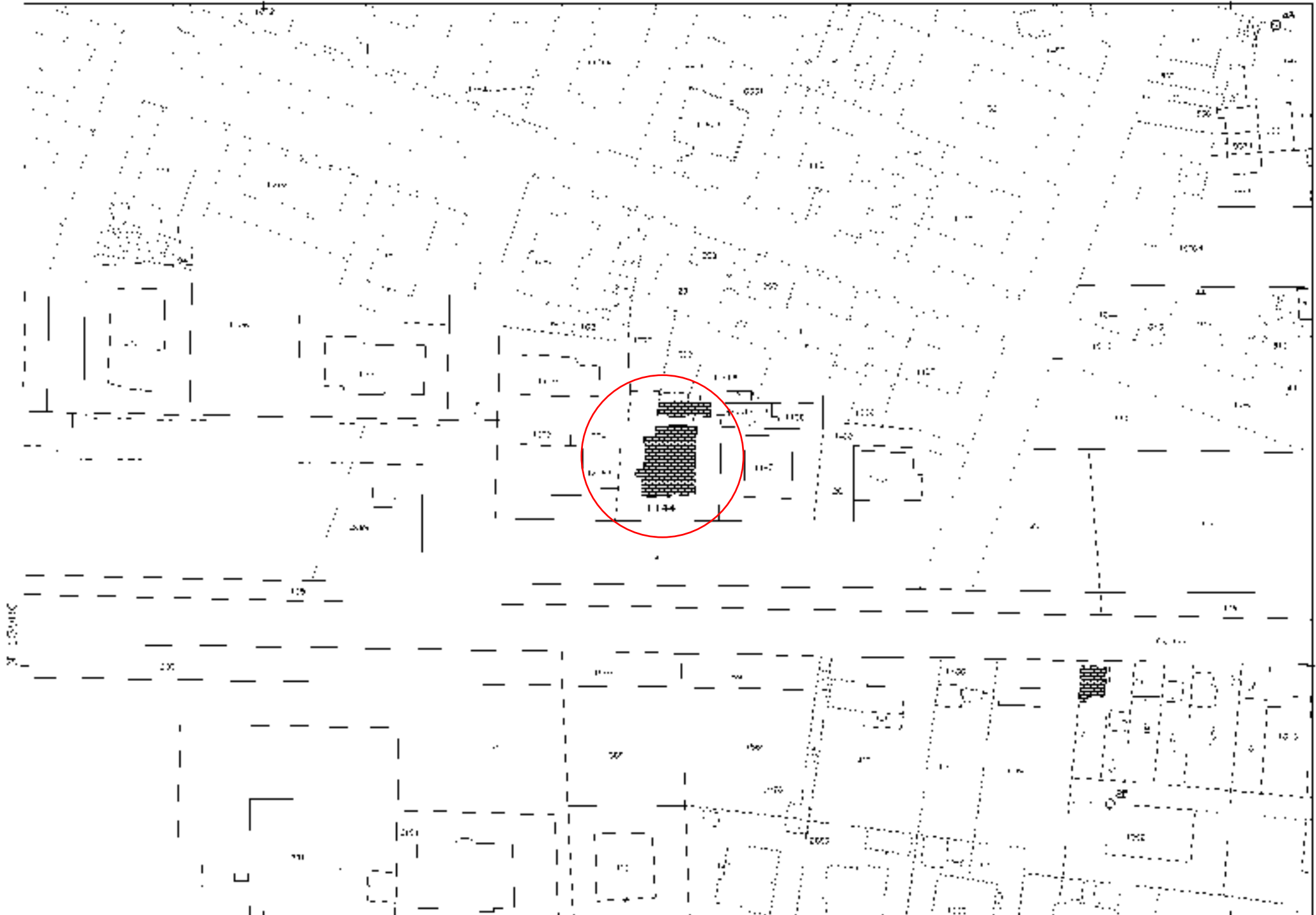
DICHIARA

- ai sensi dell'art 46.I lett. U) del D.P.R. 445/2000 di agire in qualità di procuratore speciale in rappresentanza del soggetto o dei soggetti che hanno apposto la propria firma autografa nel modulo di cui sopra;
- che le copie informatiche degli eventuali documenti non notarili e/o contenenti dichiarazioni presenti nella modulistica destinata al SUAP allegati alla sopra identificata pratica corrispondono ai documenti consegnatigli dal/i soggetti obbligato/i

AVVERTENZE

la presente procura speciale:

1. va compilata, stampata e sottoscritta con firma autografa del dichiarante/i;
2. va acquisita digitalmente tramite scansione in formato .pdf, sottoscritta con firma digitale dal procuratore e allegata unitamente alla restante documentazione informatica sottoscritta digitalmente dal procuratore;
3. Alla presente procura speciale deve essere sempre allegata copia informatica di un documento di identità valido di ciascuno dei soggetti che hanno apposto la firma autografa;
4. Ai sensi dell'art. 48 del d.p.r. 445/2000 e del d.lgs 196/2003 si informa che i dati contenuti nel presente modello saranno utilizzati esclusivamente per gli adempimenti amministrativi relativi alla presentazione telematica della documentazione presso l'Amministrazione Comunale.

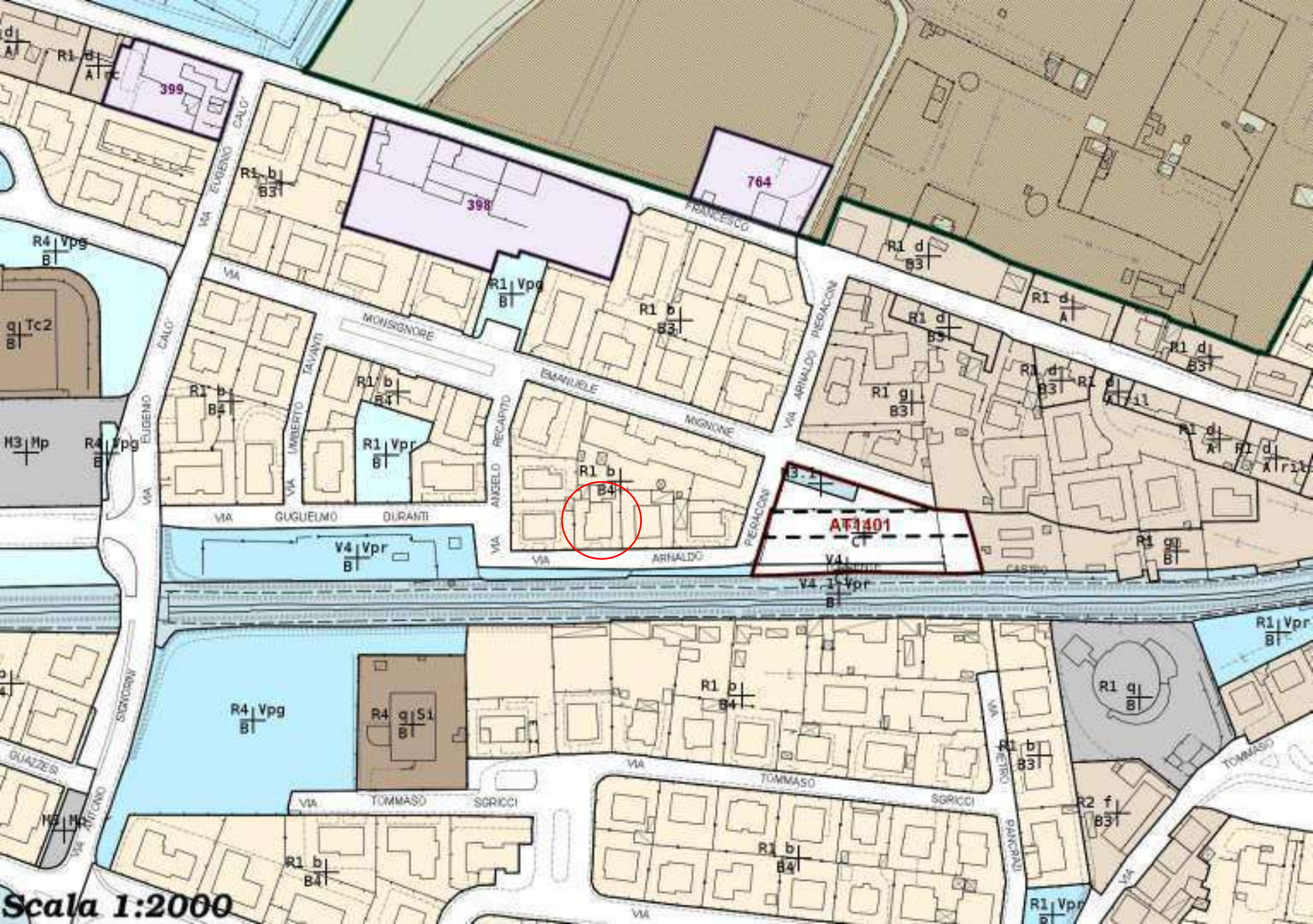


M 1:50000

0 10000

1:10000 00 cm=1

Planus: Abaco 5
 2017 10/11/17 II
 Dimensões: 300 cm x 169 cm (metri)
 Escala: 1:10000
 2017 10/11/17 II
 Prof. J. J. K. ANTONIO



Scala 1:2000



Comune di Arezzo - SERVIZIO DOMANDE ON-LINE

RICEVUTA DI INOLTRO DOMANDA ON-LINE

Il/la Signo

in data odierna, ha inoltrato per via telematica la domanda per il seguente settore:

Comunicazione inizio lavori per Attivita' Edilizia Libera

Esito trasmissione: **INOLTATA**

Data trasmissione: **06/02/2020 12:53:25**

Riferimento Pratica:

Protocollo: **GE/2020/19570 06/02/2020**

Ringraziamo per aver utilizzato i servizi interattivi del portale.

Elenco allegati inviati con la domanda:

(Doc.Foto per ogni lato o porzione edificio) documentazione-fotografica.pdf.p7m

(Stralcio foglio catastale adeguata ed estesa) catasto.pdf.p7m

(Stralcio di R.U. zona con perimetro dell'immobile) prg.pdf.p7m

(Procura speciale e copia Documento IdentitÃ) procura.pdf.p7m

(Diritti di Segreteria (Allegare ricevuta di Pagamento)) diritti di segreteria.pdf

(Allegato obbligatorio per le pratiche edilizie a seguito adozione del nuovo PO)
asseverazione salvaguardia.pdf.p7m

(elaborato copertura) ELABORATO COPERTURA.pdf.p7m

(relazione copertura) RELAZIONE COPERTURA.pdf.p7m

ALLEGATO G



REGIONE TOSCANA
Giunta Regionale

Al Comune di AREZZO	Pratica edilizia _____ del B B B B B B B B B B B B B B B B B B
Indirizzo _____	Protocollo _____ <i>da compilare a cura del SUE/SUAP</i>
<input type="checkbox"/> SUAP _____	<input type="checkbox"/> CILA
<input checked="" type="checkbox"/> SUE PEC / Posta elettronica _____	<input type="checkbox"/> CILA con altre comunicazioni o SCIA
	<input type="checkbox"/> CILA con richiesta contestuale di atti presupposti

CILA PER INTERVENTI DI EDILIZIA LIBERA
(art. 136 comma 4, l.r. 64/2014)

DATI DEL TITOLARE (in caso di più titolari, la sezione è ripetibile nell'allegato "SOGGETTI COINVOLTI")

Cognome 1 R P I	_____
codice fiscale	_____
nato a	_____
nato il	_____
residente in	_____
indirizzo	_____
PEC / posta elettronica	_____
Telefono fisso / cellulare	_____
In possesso della qualifica di <input type="checkbox"/> Imprenditore Agricolo	<input type="checkbox"/> Imprenditore Agricolo Professionale

DATI DELLA DITTA O SOCIETA' (eventuale)

in qualità di	_____		
della ditta / società	_____		
codice fiscale	_____	S ,9\$	BB
Iscritta alla C.C.I.A.A. di	_____	prov. _____	n. _____
con sede in	_____	prov. _____	indirizzo _____
PEC / posta elettronica	_____	C.A.P.	_____
Telefono fisso / cellulare	_____		

DATI DEL PROCURATORE/DELEGATO
(compilare in caso di conferimento di procura)

Cog	_____
coc	_____
Nat	_____
il	_____
resi	_____
indi	_____
PEI	_____
Tel	_____

Il titolare, consapevole delle pene stabilite per false attestazioni e mendaci dichiarazioni ai sensi dell'[articolo 76 del d.P.R. 28 dicembre 2000, n. 445](#) e degli artt. 483,495 e 496 del Codice Penale e che inoltre, qualora dal controllo effettuato emerga la non veridicità del contenuto della dichiarazione resa, decadrà dai benefici conseguenti al provvedimento conseguito sulla base della dichiarazione non veritiera ai sensi dell'[articolo 75 del d.P.R. n. 445/2000](#), sotto la propria responsabilità

DICHIARA

a) Titolarità dell'intervento

di avere titolo alla presentazione di questa pratica edilizia in quanto tecnico incaricato

(Ad es. proprietario, usufruttuario, amministratore di condominio ecc..)

dell'organismo edilizio¹/terreno interessato dall'intervento e di

- a.1 **avere titolarità esclusiva** all'esecuzione dell'intervento
- a.2 **non avere titolarità esclusiva** all'esecuzione dell'intervento, ma di disporre comunque della dichiarazione di assenso dei terzi titolari di altri diritti reali o obbligatori o altra documentazione idonea alla dimostrazione del titolo (ad es. procura speciale, altro atto di terzi titolari di altri diritti reali o obbligatori)

⁽¹⁾ Ai sensi del Regolamento regionale per l'unificazione dei parametri urbanistici ed edilizi, d.P.G.R. 64/R/2013, si definisce organismo edilizio l'unità immobiliare, o edificio, oppure complesso edilizio, interessato dall'intervento urbanistico-edilizio e/o dal mutamento della destinazione d'uso.

b) Opere su parti comuni o modifiche esterne

che le opere oggetto della presente comunicazione di inizio lavori

- b.1 **non riguardano parti comuni**
- b.2 **riguardano le parti comuni di un fabbricato condominiale¹**
- b.3 riguardano parti comuni di un **fabbricato con più proprietà, non costituito in condominio**, e dichiara che l'intervento è stato approvato dai comproprietari delle parti comuni, come risulta da atto consegnato al progettista ovvero dalla sottoscrizione degli elaborati da parte di tutti i comproprietari corredata da copia di documento d'identità
- b.4 riguardano **parti dell'edificio di proprietà comune** ma non necessitano di assenso perché, secondo l'art. 1102 c.c., apportano, a spese del titolare, le modificazioni necessarie per il miglior godimento delle parti comuni non alterandone la destinazione e senza impedire agli altri partecipanti di usufruirne secondo il loro diritto

c) Rispetto della normativa sulla privacy

di aver letto l'informativa sul trattamento dei dati personali posta al termine del presente modulo

COMUNICA

d) Presentazione della comunicazione di inizio dei lavori asseverata

l'inizio dei lavori soggetti a CILA:

- d.1 per la cui realizzazione **non sono necessari atti di assenso, altre segnalazioni o comunicazioni**
- d.2 per la cui realizzazione **presenta in allegato** alla CILA le comunicazioni, segnalazioni certificate di inizio attività indicate nel riquadro riepilogativo allegato
- d.3 per la cui realizzazione **sono necessari atti di assenso, già rilasciati dalle competenti amministrazioni**
- d.4 per la cui realizzazione **presenta contestualmente alla CILA la domanda per l'acquisizione d'ufficio degli atti assenso necessari alla realizzazione dell'intervento**, indicati nel quadro riepilogativo allegato. Il titolare dichiara di essere a conoscenza che l'intervento oggetto della comunicazione può essere iniziato solo dopo la comunicazione da parte dello Sportello Unico **dell'avvenuto rilascio degli atti di assenso o dell'esito positivo della conferenza dei servizi** (art. 147 comma 2 e 2bis l.r 65/2014).

¹ L'amministratore deve, comunque, disporre della delibera dell'assemblea condominiale di approvazione delle opere.

e) Qualificazione dell'intervento

che la presente comunicazione riguarda:

- e.1 **intervento descritto di seguito nella dichiarazione del progettista che rientra tra quelli eseguibili previa comunicazione di inizio lavori asseverata** (art. 136 comma 4 l.r. 65/2014) e che:
- e.1.1 **i lavori avranno inizio in data** odierna *(opzioni d.1, d.2,d.3)*
- e.1.2 **i lavori avranno inizio dopo la comunicazione**, da parte dello sportello unico **dell'avvenuto rilascio degli atti di assenso o dell'esito positivo della conferenza dei servizi.** *(opzione d.4)*
- e.2 **intervento in corso di esecuzione**, iniziato in data _____ (art. 136-comma 6 l.r. 65/2014) con pagamento di sanzione **ridotta** e pertanto si **allega la ricevuta di versamento**
- e.3 **intervento realizzato in data** _____ (art. 136-comma 6 l.r. 65/2014) con pagamento di sanzione e pertanto si **allega la ricevuta di versamento**

che inoltre la presente comunicazione riguarda:

- e.4 **intervento che comporta il frazionamento di edifici a destinazione industriale e artigianale**, non previsto o non consentito dagli strumenti di pianificazione urbanistica vigenti (art. 139 della l.r. 65/2014) e pertanto:
- e.4.1. **si allega il piano industriale**
- e.4.2. **si comunicano gli estremi del provvedimento di approvazione del piano industriale** rilasciato con prot. _____ in data _____

e che infine riguarda: *(solo nel caso di presentazione allo Sportello Unico per le Attività Produttive - SUAP)*

- e.5 **attività che rientrano nell'ambito del procedimento automatizzato** ai sensi degli [articoli 5 e 6 del d.P.R. n. 160/2010](#)
- e.6 **attività che rientrano nell'ambito del procedimento ordinario** ai sensi dell'[articolo 7 del d.P.R. n. 160/2010](#)

f) Interventi effettuati in territorio rurale o funzionali allo svolgimento dell'attività agricola

che l'intervento:

- f.1. **è necessario per l'utilizzo di immobili a destinazione industriale o artigianale** per lo svolgimento dell'attività agricola (art. 75 l.r. 65/2014 e art. 11 dpgr 63R/2016) e pertanto
- **dichiara che l'utilizzo dell'immobile a fini agricoli è necessario** in coerenza con l'ordinamento produttivo/culturale e le dimensioni aziendali
- f.2. comporta il contestuale **mutamento della destinazione d'uso agricola di edifici rurali** (art.83 l.r. 65/2014) e pertanto
- f.2.1 essendo l'**area di pertinenza** di dimensione **non inferiore ad un ettaro**, si indicano gli estremi di sottoscrizione della convenzione o atto d'obbligo unilaterale prot. _____ in data _____
- f.2.2 essendo l'**area di pertinenza** di dimensione **inferiore ad un ettaro, dichiara di aver effettuato il pagamento** degli specifici oneri ai sensi dell'art. 83, comma 5 della l.r. 65/2014 ed allega la ricevuta del versamento

g) Localizzazione dell'intervento

che l'intervento interessa l'organismo edilizio/terreno sito in **ARNALDO PIERACCINI (VIA)** **28**
scala _____ piano _____ interno _____ C.A.P. **52100**
censito al catasto fabbricati terreni
foglio n. **108** map. **1144** (se presenti) sub. _____ sez. **A** sez. urb. _____
avente destinazione d'uso **RESIDENZIALE** (Ad es. residenziale, industriale,
commerciale, ecc.)

h) Calcolo del contributo

che l'intervento da realizzare

h.1 è a titolo gratuito,
h.2 è a titolo oneroso (art.136 comma 8 e art. 183, comma 3, l.r. 65/2014) e pertanto :
h.2.1 allega il prospetto di calcolo preventivo del contributo per oneri di urbanizzazione, a firma di tecnico abilitato (art. 190, comma 2, l.r. 65/2014)

inoltre, relativamente al pagamento del contributo:

h.2.2.1 dichiara di aver effettuato il pagamento dovuto in unica soluzione ed allega la ricevuta del versamento (art. 190, comma 1, l.r. 65/2014);
h.2.2.2 si avvale della facoltà di rateizzare il pagamento in n. ____ rate semestrali e pertanto allega la ricevuta di versamento della prima rata e la garanzia fideiussoria per i successivi pagamenti (art. 190, comma 3, della l.r. 65/2014);

e dichiara di essere consapevole che il mancato versamento del contributo alla data di deposito comporta l'applicazione delle sanzioni di cui all'art. 192 della l.r. 65/2014

i) Tecnici incaricati

di aver incaricato, in qualità di progettista, il tecnico indicato nell'allegato "SOGGETTI COINVOLTI" e dichiara inoltre

i.1. di aver incaricato in qualità di altri tecnici, i soggetti indicati nell'allegato "SOGGETTI COINVOLTI"

l) Impresa esecutrice dei lavori

l.1 che i lavori sono eseguiti / sono stati eseguiti dalla/e impresa/e indicata/e alla sezione 3 dell'allegato "SOGGETTI COINVOLTI"
l.2 che, in quanto opere di modesta entità che non interessano le specifiche normative di settore, i lavori sono eseguiti / sono stati eseguiti in prima persona, senza alcun affidamento a ditte esterne

m) Rispetto degli obblighi in materia di salute e sicurezza nei luoghi di lavoro

che l'intervento:

m.1 non ricade nell'ambito di applicazione del Titolo IV del d.lgs. n. 81/2008
m.2 ricade nell'ambito di applicazione del Titolo IV del d.lgs. n. 81/2008 e pertanto:
relativamente alla **documentazione delle imprese esecutrici**

m.2.1.1 **dichiara** che l'entità presunta del cantiere è inferiore a 200 uomini-giorno ed i lavori non comportano i rischi particolari di cui all'allegato XI del d.lgs. n. 81/2008 e di aver verificato il certificato di iscrizione alla Camera di commercio, il documento unico di regolarità contributiva, corredato da autocertificazione in ordine al possesso degli altri requisiti previsti dall'allegato XVII del d.lgs. n. 81/2008, e l'autocertificazione relativa al contratto collettivo applicato

m.2.1.2 **dichiara** che l'entità presunta del cantiere è pari o superiore a 200 uomini-giorno o i lavori comportano i rischi particolari di cui all'allegato XI del d.lgs. n. 81/2008 e di aver verificato la documentazione di cui alle lettere a) e b) dell'[art. 90 comma 9 prevista dal d.lgs. n. 81/2008](#) circa l'idoneità tecnico professionale della/e impresa/e esecutrice/i e dei lavoratori autonomi, l'organico medio annuo distinto per qualifica, gli estremi delle denunce dei lavoratori effettuate all'Istituto nazionale della previdenza sociale (INPS), all'Istituto nazionale assicurazione infortuni sul lavoro (INAIL) e alle casse edili, nonché il contratto collettivo applicato ai lavoratori dipendenti, della/e impresa/e esecutrice/i

relativamente alla **notifica preliminare di cui all'[articolo 99 del d.lgs. n. 81/2008](#)**

m.2.2.1 dichiara che l'intervento **non è soggetto** all'invio della notifica

m.2.2.2 dichiara che l'intervento **è soggetto** all'invio della notifica e pertanto

m.2.2.2.1 **indica** gli estremi della notifica già inviata attraverso il portale del Sistema Informativo Sanitario di Prevenzione Collettiva (SISPC) in data _____ con prot./cod. _____ che sarà esposta in cantiere per tutta la durata dei lavori, in luogo visibile dall'esterno,

di essere a conoscenza che l'efficacia della presente comunicazione è sospesa qualora sia assente il piano di sicurezza e coordinamento di cui all'[articolo 100 del d.lgs. n. 81/2008](#) o il fascicolo di cui all'[articolo 91, comma 1, lettera b\)](#), quando previsti, oppure in assenza di notifica di cui all'articolo 99, quando prevista, oppure in assenza di documento unico di regolarità contributiva

n) Rispetto della normativa sulla privacy

di aver letto l'informativa sul trattamento dei dati personali posta al termine del presente modulo

Data e luogo

il/i dichiarante/i

AREZZO 04/02/2020

INFORMATIVA SULLA PRIVACY ([ART. 13 del d.lgs. n. 196/2003](#))

Il d.lgs 196 del 30 giugno 2003 ("Codice in materia di protezione dei dati personali ") tutela le persone e gli altri soggetti rispetto al trattamento dei dati personali. Pertanto come previsto dell'art. 13 del Codice si forniscono le seguenti informazioni:

Finalità del trattamento: I dati personali dichiarati saranno utilizzati dagli uffici nell'abito del procedimento per il quale la presente dichiarazione viene resa.

Modalità del trattamento: i dati verranno trattati dagli incaricati sia con strumenti cartacei sia con strumenti informatici a disposizione degli uffici.

Ambito di comunicazione: i dati potranno essere comunicati a terzi nei casi previsti dalla Legge 7 agosto 1990 n. 241 ("Nuove norme in materia di procedimento amministrativo e di diritto di accesso ai documenti amministrativi") ove applicabile e in caso di controlli sulla veridicità delle dichiarazioni (art. 71 del d.P.R. 28 dicembre 2000 n. 445("Testo unico delle disposizioni legislative e regolamentari in materia di documentazione amministrativa"))

Diritti: Il sottoscrittore può in ogni momento esercitare i diritti di accesso, di rettifica, di aggiornamento e di integrazione dei dati come previsto dall'art. 7 del d.lgs. n. 196/2003. Per esercitare tali diritti tutte le richieste devono essere rivolte al SUAP/SUE.

Titolare del trattamento: SUAP/SUE di _____

Data e luogo

AREZZO 04/02/2020

Il/i dichiarante/i

DICHIAR

Cognom
Nome
Iscritto
all'ordin
gio

N.B. : Tt

Il progettista, in qualità di tecnico asseverante, preso atto di assumere la qualità di persona esercente un servizio di pubblica necessità ai sensi degli articoli 359 e 481 del Codice Penale, consapevole che le dichiarazioni false, la falsità negli atti e l'uso di atti falsi comportano l'applicazione delle sanzioni penali previste dagli [artt. 75 e 76 del d.P.R. n. 445/2000](#), sotto la propria responsabilità

DICHIARA

1) Tipologia di intervento e descrizione sintetica delle opere

che i lavori riguardano l'immobile individuato nella comunicazione di inizio lavori di cui la presente relazione costituisce parte integrante e sostanziale;

che le opere in progetto sono subordinate a comunicazione di inizio lavori asseverata in quanto rientrano nella seguente tipologia di intervento:

- 1.1 **interventi di manutenzione straordinaria** di cui all'articolo 135, comma 2, lettera b) della l.r. 65/2014, **sempre che non riguardino le parti strutturali dell'edificio** (art. 136 comma 2 lett. a) l.r. 65/2014) ivi comprese le installazioni degli impianti di produzione energetica di cui all'art. 17 comma 5 l.r. 39/2005
- 1.2 **Interventi di restauro e risanamento conservativo** di cui all'articolo 135, comma 2, lettera c) della l.r. 65/2014 **qualora non riguardino parti strutturali dell'edificio** (art. 136 comma 2 lett. a bis) l.r. 65/2014)
- 1.3 **realizzazione di manufatti pertinenziali** privi di rilevanza strutturale **che non comporti interessamento delle parti strutturali dell'edificio principale** (art. 136 comma 2 lett. a ter) l.r. 65/2014
- 1.4 **opere di reinterro e scavo non connesse all'attività edilizia o alla conduzione dei fondi agricoli e che non riguardano la coltivazione di cave e torbiere** (art. 136 comma 2 lett. f bis) l.r. 65/2014
- 1.5 **occupazione di suolo per esposizione o deposito merci o materiali che non comportino la trasformazione permanente del suolo** (art. 136 comma 2 lett. f ter) l.r. 65/2014);
- 1.6 **ogni altra trasformazione attuata per mezzo di opere edilizie** che non sia soggetta a permesso di costruire, segnalazione certificata di inizio attività, CIL e attività edilizia libera di cui all'art. 136 comma 1 l.r. 65/2014 **purché non vi sia interessamento delle parti strutturali dell'edificio** (art. 136 comma 2 lett. f quater) l.r. 65/2014);

e che consistono in:

RIFACIMENTO DEL MANTO DI COPERTURA CON REALIZZAZIONE DI MASSETTO ALLEGGERITO NON STRUTTURALE PER LIVELLARE IL TETTO,

POSA IN OPERA DI GUAINA BITUMINOSA IN QUANTO NON ESISTENTE E MONTAGGIO DI IDONEA LINEA VITA.

Quanto ai materiali e agli impianti che saranno utilizzati per l'intervento (componenti degli edifici, impianti tecnologici, ai servizi a funzionamento continuo e discontinuo):

1.7.1 **non rientra** nell'ambito di applicazione del d.P.C.M. 5 dicembre 1997

1.7.2 **rientra** nell'ambito di applicazione del d.P.C.M. 5 dicembre 1997 e pertanto

si dichiara il rispetto dei requisiti acustici passivi degli edifici poiché l'intervento rientra nell'ambito di applicazione dell'art. 8 della l. 447/1995

2) Interventi effettuati in territorio rurale o funzionali allo svolgimento dell'attività agricola

che, ai sensi della l.r. 65/2014, l'intervento:

- 2.1. comporta il **mutamento della destinazione d'uso agricolo** di edifici rurali (art. 83 della l.r. 65/2014) e pertanto:
- 2.1.1. **si allega planimetria** che individua il perimetro, la dimensione e la tipologia delle aree di pertinenza (art. 83, comma 3 della l.r. 65/2014);
- 2.2 è necessario al fine di consentire l'**utilizzo di immobili industriali o commerciali** per lo svolgimento dell'attività agricola (art. 75 l.r. 65/2014) e pertanto:
- 2.2.1. **si dichiara il rispetto delle normative** igienico-sanitarie e di settore e in relazione alle attività previste (art. 11, comma 2, lett. c) dpgr 63R/2016)

DICHIARAZIONI SUL RISPETTO DI OBBLIGHI IMPOSTI DALLA NORMATIVA REGIONALE

3) Interventi in copertura

che, in riferimento all'art. 141, comma 13, della L.R. 65/2014 l'intervento:

- 3.1 **non comporta** la realizzazione di nuove coperture o di interventi su coperture esistenti
- 3.2 **comporta** la realizzazione di interventi su coperture esistenti e come tale è soggetto alle misure preventive e protettive per l'accesso, il transito e l'esecuzione dei lavori in quota in condizioni di sicurezza. Pertanto:
- 3.2.1 **si allega** la documentazione prevista dal d.p.g.r. n. 75/R del 18/12/2013

di essere consapevole che, ai sensi dell'art. 141, comma 14, della L.R. 65/2014, la presente SCIA è inefficace qualora, nei casi di realizzazione di nuove coperture o di interventi su coperture esistenti, non si prevedano idonee misure preventive e protettive.

4) Pericolosità idraulica

che, ai sensi della L.R. 21/2012, l'intervento

- 4.1 **non ricade** in area a pericolosità idraulica molto elevata (P.I. ____);
- 4.2 **ricade** in area a pericolosità idraulica molto elevata (P.I. ____) e rispetta le prescrizioni di cui ai commi 2, 2bis, 4, 5, 6 e comma 9, lettera g) dell'art.2 della L.R. 21/2012.

5) Altre comunicazioni, segnalazioni, asseverazioni etc.

che per la realizzazione dell'intervento edilizio sono necessarie le seguenti segnalazioni, asseverazioni, comunicazione e notifiche che si presentano contestualmente alla CILA.:

Comunicazioni, segnalazioni etc.	Autorità competente

6) Atti di assenso già acquisiti

che sono stati acquisiti i seguenti atti di assenso, necessari per la realizzazione dell'intervento edilizio e obbligatori ai sensi delle normative di settore:

Tipologia di atto	Autorità competente al rilascio	Prot. n.	Data di rilascio

7) Atti di assenso da acquisire

che la realizzazione dell'intervento edilizio è subordinata al rilascio dei seguenti atti di assenso, obbligatori ai sensi delle normative di settore, per cui si richiede la loro acquisizione d'ufficio sulla base della documentazione allegata alla presente comunicazione:

Tipologia di atto

ASSEVERAZIONE DEL PROGETTISTA

Il progettista, in qualità di persona esercente un servizio di pubblica necessità ai sensi degli artt.359 e 481 del Codice Penale, esperiti i necessari accertamenti di carattere urbanistico, edilizio, statico, igienico ed a seguito del sopralluogo,

ASSEVERA

che l'intervento, compiutamente descritto negli elaborati progettuali, è conforme agli strumenti urbanistici approvati e ai regolamenti edilizi vigenti, nonché che è compatibile con la normativa in materia sismica e con quella sul rendimento energetico nell'edilizia e che non vi è interessamento delle parti strutturali dell'edificio.

Data e luogo

AREZZO 04/02/2020

il progettista

INFORMATIVA SULLA PRIVACY ([ART. 13 del d.lgs. n. 196/2003](#))

Il d.lgs 196 del 30 giugno 2003 ("Codice in materia di protezione dei dati personali ") tutela le persone e gli altri soggetti rispetto al trattamento dei dati personali. Pertanto come previsto dell'art. 13 del Codice si forniscono le seguenti informazioni:

Finalità del trattamento: I dati personali dichiarati saranno utilizzati dagli uffici nell'ambito del procedimento per il quale la presente dichiarazione viene resa.

Modalità del trattamento: i dati verranno trattati dagli incaricati sia con strumenti cartacei sia con strumenti informatici a disposizione degli uffici.

Ambito di comunicazione: i dati potranno essere comunicati a terzi nei casi previsti dalla Legge 7 agosto 1990 n. 241 ("Nuove norme in materia di procedimento amministrativo e di diritto di accesso ai documenti amministrativi") ove

applicabile e in caso di controlli sulla veridicità delle dichiarazioni (art. 71 del d.P.R. 28 dicembre 2000 n. 445 ("Testo unico delle disposizioni legislative e regolamentari in materia di documentazione amministrativa"))

Diritti: Il sottoscrittore può in ogni momento esercitare i diritti di accesso, di rettifica, di aggiornamento e di integrazione dei dati come previsto dall'art. 7 del d.lgs. n. 196/2003. Per esercitare tali diritti tutte le richieste devono essere rivolte al SUAP/SUE.

Titolare del trattamento: SUAP/SUE di _____

Data e luogo
AREZZO 04/02/2020

Il progettista

QUADRO RIEPILOGATIVO DELLA DOCUMENTAZIONE

DOCUMENTAZIONE ALLEGATA ALLA CILA			
ALLEGATI	DENOMINAZIONE ALLEGATO	QUADRO INFORMATIVO DI RIFERIMENTO	CASI IN CUI È PREVISTO
✓	Soggetti coinvolti	h), i)	Sempre obbligatorio
<input checked="" type="checkbox"/>	Ricevuta di versamento dei diritti di segreteria	-	Se previsto dal Comune
<input checked="" type="checkbox"/>	Procura/delega		Nel caso di procura/delega a presentare la comunicazione
<input checked="" type="checkbox"/>	Copia del documento di identità del/i titolare/i e/o del tecnico	-	Solo se i soggetti coinvolti non hanno sottoscritto digitalmente e/o in assenza di procura/delega.
<input type="checkbox"/>	Dichiarazione di assenso dei terzi titolari di altri diritti reali o obbligatori (allegato soggetti coinvolti)	a)	Se non si ha titolarità esclusiva all'esecuzione dell'intervento
<input type="checkbox"/>	Ricevuta di versamento a titolo di oblazione	e)	Se l'intervento è in corso di esecuzione o se l'intervento è già stato realizzato (art. 136, comma 6 l.r. 65/2014).
<input type="checkbox"/>	Piano industriale	e)	Se l'intervento comporta il frazionamento di edifici a destinazione industriale e artigianale, ai sensi dell'art. 139 della L.R. 65/2014
<input type="checkbox"/>	Ricevuta di versamento dell'importo di cui all'art. 83 della l.r. 65/2014	f)	Se l'intervento comporta il mutamento della destinazione d'uso agricola di edificio rurale e l'area di pertinenza ha dimensione inferiore ad un ettaro (art. 83, comma 5 della l.r. 65/2014)
<input type="checkbox"/>	Prospetto di calcolo preventivo del contributo di costruzione		Se l'intervento da realizzare è a titolo oneroso ed il contributo di costruzione è calcolato dal tecnico abilitato
<input type="checkbox"/>	Ricevuta di versamento del contributo di cui all'art. 183 della l.r. 65/2014		Se l'intervento da realizzare è a titolo oneroso e il pagamento è effettuato in unica soluzione
<input type="checkbox"/>	Ricevuta di versamento della prima rata del contributo	h)	Sempre obbligatorio se l'intervento da realizzare è a titolo oneroso e ci si avvale della rateizzazione del pagamento del contributo, ai sensi dell'art. 190, comma 3, della l.r. 65/2014
<input type="checkbox"/>	Garanzia fideiussoria per il pagamento delle rate successive del contributo		
✓	Elaborati grafici dello stato di fatto e progetto comprensivi di eventuale relazione descrittiva	-	Sempre obbligatori
<input type="checkbox"/>	Planimetria con l'individuazione delle aree di pertinenza	2)	Se l'intervento comporta il mutamento della destinazione d'uso agricola di edifici rurali ai sensi dell'art. 83 della l.r. 65/2014
<input type="checkbox"/>	Elaborato tecnico della copertura	3)	Se l'intervento prevede opere che riguardano le coperture di edifici esistenti per le quali si applica il Regolamento regionale approvato con d.p.g.r.n. 75/R del 18/12/2013

ULTERIORE DOCUMENTAZIONE PER LA PRESENTAZIONE DI ALTRE COMUNICAZIONI, SEGNALAZIONI, ASSEVERAZIONI O NOTIFICHE (SCIA UNICA)

<input type="checkbox"/>	Documentazione necessaria per la presentazione di altre comunicazioni, segnalazioni (<i>specificare</i>) <hr/> <hr/>	2)	
--------------------------	---	----	--

RICHIESTA DI ACQUISIZIONE DI ATTI DI ASSENSO

Documentazione necessaria per il
rilascio di atti di assenso obbligatori ai
sensi delle normative di settore
(*specificare*)

4)

ALLEGATO M



REGIONE TOSCANA
Giunta Regionale

Titolare: SUAP/SUE di _____

Pratica edilizia	_____
del	_____
Protocollo	_____

N.B. Il presente allegato è comune ai seguenti moduli:

modulo di Permesso di costruire

modulo di Scia edilizia

Moduli di Comunicazione di inizio lavori asseverata (CILA)

modulo di Comunicazione di inizio lavori (CIL)

SOGGETTI COINVOLTI

1. TITOLARI (compilare solo in caso di più di un titolare)

Cognome e Nome	
codice fiscale	
nato a	—
nato il	
residente in	—
indirizzo	
posta elettronica	
Cognome e Nome	
codice fiscale	
nato a	—
nato il	

residente in AREZZO prov. AR stato ITALIANO

indirizzo VIA A.PIERACCINI n. 30 C.A.P. 52100

posta elettronica _____

Cognome e Nome _____ B B _____

codice fiscale BBBBBBBBBBBBBBBBBBBBBBBBBBBBBBBBBBBB

nato a _____ prov. _____ stato _____

nato il _____

residente in _____ prov. _____ stato _____

indirizzo _____ n. _____ C.A.P. _____

posta elettronica _____

2. TECNICI INCARICATI (da compilare obbligatoriamente in caso di Permesso di Costruire, SCIA, CILA)

Progettista delle opere architettoniche (sempre necessario)

incaricato anche come direttore dei lavori delle opere architettoniche

Cognome e Nome

codice fiscale

nato a

nato il

residente in

indirizzo

con studio in

indirizzo

Iscritto all'ordine/collo

Telefono

posta elettronica
certificata _____

Firma per accettazione incarico

Direttore dei lavori delle opere architettoniche¹ *(solo se diverso dal progettista delle opere architettoniche)*

Cognome e
Nome _____

B _____

codice fiscale

BBBBBBBBBBBBBBBBBBBBBBBBBBBBBBBBBBBB

nato a _____

prov. _____

stato _____

nato il _____

residente in _____

prov. _____

stato _____

indirizzo _____

n. _____

BB _____

C.A.P. _____

con studio in _____

prov. _____

stato _____

indirizzo _____

n. _____

C.A.P. _____

Iscritto
all'ordine/collegio

di _____

al n. _____

Telefono _____

fax. _____

cell. _____

posta elettronica
certificata _____

Firma per accettazione incarico

Progettista delle opere strutturali *(solo se necessario)*

incaricato anche come direttore dei lavori delle opere strutturali

Cognome e
Nome _____

BBB _____

codice fiscale

BBBBBBBBBBBBBBBBBBBBBBBBBBBBBBBBBBBB

nato a _____

prov. _____

stato _____

nato il _____

residente in _____

prov. _____

stato _____

indirizzo _____

n. _____

BB _____

C.A.P. _____

con studio in _____

prov. _____

stato _____

indirizzo _____ n. _____ B B C.A.P. _____

Iscritto all'ordine/collegio _____ di _____ al n. _____

Telefono _____ fax. _____ cell. _____

posta elettronica certificata _____ *Firma per accettazione incarico*

Direttore dei lavori delle opere strutturali (solo se diverso dal progettista delle opere strutturali)

Cognome e Nome _____ B _____

codice fiscale B

o a _____ prov. _____ stato _____

nato il _____

residente in _____ prov. _____ stato _____

indirizzo _____ n. _____ B C.A.P. _____

con studio in _____ prov. _____ stato _____

indirizzo _____ n. _____ C.A.P. _____

Iscritto all'ordine/collegio _____ di _____ al n. _____

Telefono _____ fax. _____ cell. _____

posta elettronica certificata _____ *Firma per accettazione incarico*

Altri tecnici incaricati (la sezione è ripetibile in base al numero di altri tecnici coinvolti nell'intervento)

Incaricato della (ad es. progettazione degli impianti/certificazione energetica/esecuzione del Piano di Utilizzo, ecc.)

Cognome e Nome _____

codice fiscale

to a _____

nato il

residente in _____

indirizzo _____

con studio in _____

indirizzo _____

(se il tecnico è is

Iscritto
all'ordine/collegio _____

(se il tecnico è dipendente di un'impresa)

Dati dell'impresa

Ragione sociale _____

codice fiscale _____ p. IVA _____

critta alla
C.C.I.A.A. di _____ prov. _____ n. _____

con sede in _____ prov. _____ stato _____

indirizzo _____ n. _____ C.A.P. _____

il cui legale
rappresentante è _____

Estremi dell'abilitazione *(se per lo svolgimento dell'attività oggetto dell'incarico è richiesta una specifica autorizzazione
iscrizione in albi e registri)*

Telefono _____ fax. _____ cell. _____

posta elettronica _____

Firma per accettazione incarico

3. IMPRESE ESECUTRICI *(compilare in caso di affidamento dei lavori ad una o più imprese)*

Ragione sociale _____

codice fiscale _____

Iscritta alla
C.C.I.A.A. di _____

con sede in AREZZO prov. AR stato ITALIANO

indirizzo LOC. PUGLIA n. 13 C.A.P. 52100

il cui legale rappresentante è _____

codice fiscale _____

to a _____ prov. _____ stato _____

nato il _____

Telefono _____ fax. _____ cell. _____

posta elettronica _____

Firma per accettazione incarico

Dati per la verifica della regolarità contributiva

Cassa edile sede di _____

codice impresa n. _____ codice cassa n. _____

INPS sede di _____

Matr./Pos. Contr. n. _____

INAIL sede di _____

codice impresa n. _____ pos. assicurativa territoriale n. _____

Ragione sociale _____

codice fiscale _____ p. IVA _____

Iscritta alla C.C.I.A.A. di _____ prov. _____ n. _____

con sede in _____ prov. _____ stato _____

indirizzo _____ n. _____ C.A.P. _____

il cui legale rappresentante è _____

codice fiscale _____

nato a _____ prov. _____ stato _____

nato il _____

Telefono _____ fax. _____ cell. _____

posta elettronica _____

Firma per accettazione incarico

Dati per la verifica della regolarità contributiva

Cassa edile sede di _____

codice impresa n. _____ codice cassa n. _____

INPS sede di _____

Matr./Pos. Contr. n. _____

INAIL sede di _____

codice impresa n. _____ pos. assicurativa territoriale n. _____

Ragione sociale _____

codice fiscale _____ p. IVA _____

Iscritta alla C.C.I.A.A. di _____ prov. _____ n. _____

con sede in _____ prov. _____ stato _____

indirizzo _____ n. _____ C.A.P. _____

il cui legale rappresentante è _____

codice fiscale _____

nato a _____ prov. _____ stato _____

nato il _____

Telefono _____ fax. _____ cell. _____

posta elettronica _____

Firma per accettazione incarico

Dati per la verifica della regolarità contributiva

Cassa edile sede di _____

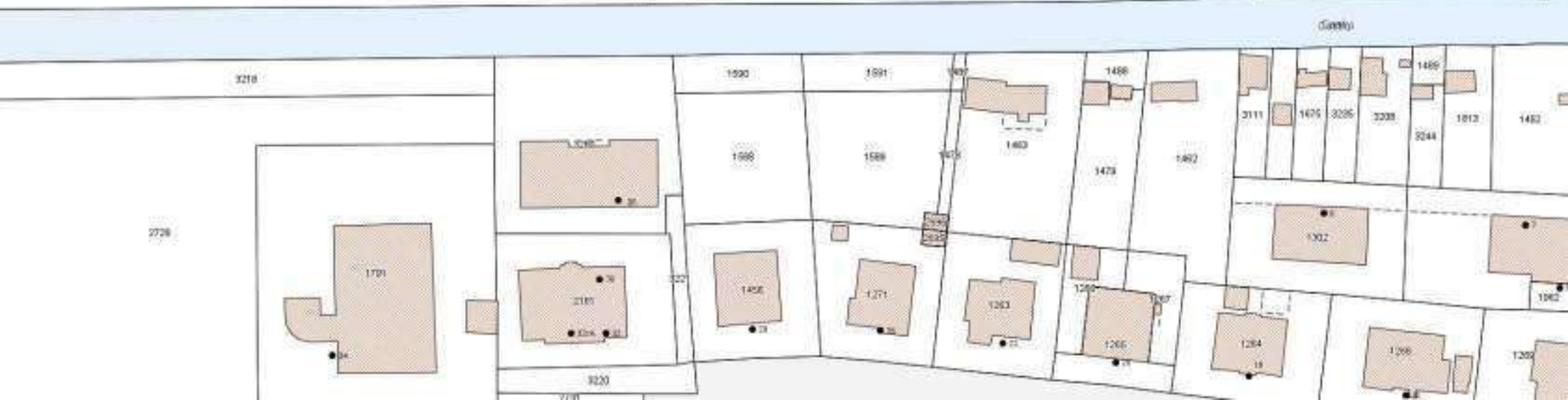
codice impresa n. _____ codice cassa n. _____

INPS sede di _____

Matr./Pos. Contr. n. _____

INAIL sede di _____

codice impresa n. _____ pos. assicurativa territoriale n. _____





Comune di Arezzo

Direzione Servizi Tecnici

UFFICIO EDILIZIA

N. Pratica 2020/286

Addi: 06/02/2020

OGGETTO: Comunicazione inizio lavori per Attività Edilizia Libera di cui al protocollo n. GE/2020/0019570.

In relazione alla Comunicazione inizio lavori per Attività Edilizia Libera di cui all'oggetto, presentata in data 06/02/2020, relativa all'immobile ubicato in VIA ARNALDO PIERACCINI 28, si segnala alla S.V. che tale comunicazione ha assunto il numero di pratica edilizia 2020/286

Alla pratica sono stati allegati i seguenti documenti:

Nome file	Titolo	Data	Codice univoco
zila-et.pdf.p7m	Domanda (Prot. GE/2020/0019570)	06/02/2020	7A47026F0BDFE0C1FC9DD15D772BF60B02EF94DC2
documentazione-fotografica.pdf.p7m	Doc.Foto per ogni lino o porzione edificio (Prot. GE/2020/0019570)	06/02/2020	9C237439AD452C40F58210B.E5948C94B36666203
catato.pdf.p7m	Sinacrio foglio catastale adeguata ad estesa (Prot. GE/2020/0019570)	06/02/2020	FBD362A6F6620A74CF94DF38FCB29EB71996A2BC
prg.pdf.p7m	Sinacrio di R.U. zona con perimetro dell'immobile (Prot. GE/2020/0019570)	06/02/2020	4BEF92A474582B766E9785314CD5922624DCDCA1
procura.pdf.p7m	Procura speciale e copia Documento Identità (Prot. GE/2020/0019570)	06/02/2020	916DC54900318778809A80B1F409F04E90B08E13
diritti di segreteria.pdf	Diritti di Segreteria (Allegare ricevuta di Pagamento) (Prot. GE/2020/0019570)	06/02/2020	04D78084C9114EE08061908DA98440635DE5C54A
asseverazione salvaguardia.pdf.p7m	Allegato obbligatorio per le pratiche edilizie a seguito adozione del (Prot. GE/2020/0019570)	06/02/2020	EE47D678A11DD033EE5AC5D5AF4C51397B9253C7E
ELABORATO COPERTURA.pdf.p7m	elaborato copertura (Prot. GE/2020/0019570)	06/02/2020	E0F5F24EB069AC4669E80B21EC34E4C207FB596C
RELAZIONE COPERTURA.pdf.p7m	relazione copertura (Prot. GE/2020/0019570)	06/02/2020	C620B2C1907D1DF8492001E601B08C9B1F837729
campimodello.xml	INFOR XML CAMPI MODELLO (Prot. GE/2020/0019570)	06/02/2020	57A84024E9BEC7F6C570DC A8FF78C8B150EF29B2
carlo.patti@geopcc.it_20200206125313_RICEVUTA.PDF	Ricevuta (Prot. GE/2020/0019570)	06/02/2020	





Comune di Arezzo

Direzione Servizi Tecnici

UFFICIO EDILIZIA

7BD24C22894245E34219F429
82A17D753641591D

Restando a disposizione per qualsiasi altro chiarimento, ricordiamo che i nostri Uffici situati in Arezzo, Piazza Amintore Fanfani n. 2, sono aperti al pubblico nei giorni di Martedì e Giovedì dalle ore 10.00 alle ore 13.00 e dalle ore 15.30 alle ore 17.30. Nel periodo estivo (Luglio-Agosto) solo la mattina del Martedì e Giovedì dalle ore 10.00 alle ore 13.00. Gli appuntamenti con i tecnici istruttori potranno essere fissati mediante l'agenda elettronica all'indirizzo <http://agendaedilizia.comune.arezzo.it> oppure telefonando al seguente numero 0575 377 991 solo se non in possesso di una email. Per appuntamenti con il Direttore dell'Ufficio Edilizia Geom. Gianna Pezzuoli, scrivere a g.pezzuoli@comune.arezzo.it.

Distinti Saluti

Il Direttore dell'Ufficio Edilizia
Geom. Gianna Pezzuoli
(FIRMA AUTOGRAFA ASSOLTA AI
SENSI DEL'ART. 3 D.LGS.39 DEL 12.03.93)



ALLEGATO OBBLIGATORIO

**Al COMUNE DI AREZZO c/o
Ufficio Edilizia e Suap
Piazza Fanfani
52100 Arezzo**

- Sportello Unico Edilizia**
 Sportello Unico Attività Produttive

OGGETTO: ASSEVERAZIONE in ordine alle misure di salvaguardia introdotte con il nuovo Piano Operativo adottato in data 26/06/2019 ai sensi dell'art. 12 del DPR n. 380/2001, art. 103 della LR n. 65/2014 e art. 128 delle N.T.A. del P.O.

DATI DEL RICHIEDENTE

Cognome	Nome	Nato a	Nato il
Comune residenza	Via/Loc	N° civico	Codice Fiscale

Persona Giuridica (da compilare nel caso in cui il richiedente sia legale rappresentante di ditte, società, ecc.)

Denominazione	
Sede (Comune)	Sede (Via/Loc)

Il Sottoscritto

Preso atto che con Delibera del Consiglio Comunale n. 63 del 26 giugno 2019 è stata adottata la variante generale al Piano Strutturale e il nuovo Piano Operativo del comune di Arezzo ai sensi della L.R. Toscana n. 65/2014.

Visto le misure di salvaguardia introdotte dall'art. 12 del DPR 380/2001, dall'art. 103 della L.R. Toscana n. 65/2014 e dall'art. 128 delle N.T.A. Del P.O. adottato, secondo cui:

1. Il comune sospende ogni determinazione sulle domande di permesso di costruire quando siano in contrasto con lo strumento di pianificazione territoriale o con gli strumenti di pianificazione urbanistica adottati oppure con le misure cautelari di cui all'articolo 13 della L.R. Toscana n. 65/2014.

2. Non sono ammessi interventi soggetti a SCIA in contrasto con le norme di salvaguardia del piano strutturale adottato o con gli strumenti di pianificazione urbanistica adottati.

Sotto la propria responsabilità, quale progettista delle opere previste dalla allegata documentazione, visto e richiamato:

- l'art. n. 136 comma 4 della LR n. 65/2014 (C.I.L.A.)
- l'art. n. 145 comma 2 della LR n. 65/2014 (S.C.I.A.)
- l'art. n. 142 comma 2 della LR n. 65/2014 (Permesso di Costruire)

ASSEVERA

che per la pratica edilizia presentata non sussistono profili di contrasto con il nuovo Piano Operativo adottato ai sensi della L.R. n. 65/2014 con la Delibera del Consiglio Comunale n. 63 del 26/06/2019.

Data _____

CONTI CORRENTI POSTALI - Ricevuta di Versamento

BancoPosta

€ sul C/C n. 140525 di Euro 52,00

IMPORTO IN LETTERE CINQUANTADUE/00

INTESTATO A
COMUNE DI AREZZO-SERVIZIO TESORERIA

CAUSALE
DIRITTI DI SEGRETERIA PER CILA

VIA - PIAZZA
VIA A. PIERACCINI 28
CAP
52100
LOCALITÀ
AREZZO

04/108 03 06-02-20 P. 0001
CCYL 0003 €+52,00*
C/C 000000140525 €*1,50*
DEM 200206-073021-15622073

BOLLO DELL'UFFICIO POSTALE

CONTI CORRENTI POSTALI - Ricevuta di Accredito

BancoPost

€ sul C/C n. 140525 di Euro 52,00

TD 123 IMPORTO IN LETTERE CINQUANTADUE/00

INTESTATO A
COMUNE DI AREZZO-SERVIZIO TESORERI
A

CAUSALE
DIRITTI DI SEGRETERIA PER CILA

VIA - PIAZZA
VIA A. PIERACCINI 28
CAP
52100 LOCALITÀ
AREZZO

BOLLO DELL'UFFICIO POSTALE
codice bancoposta

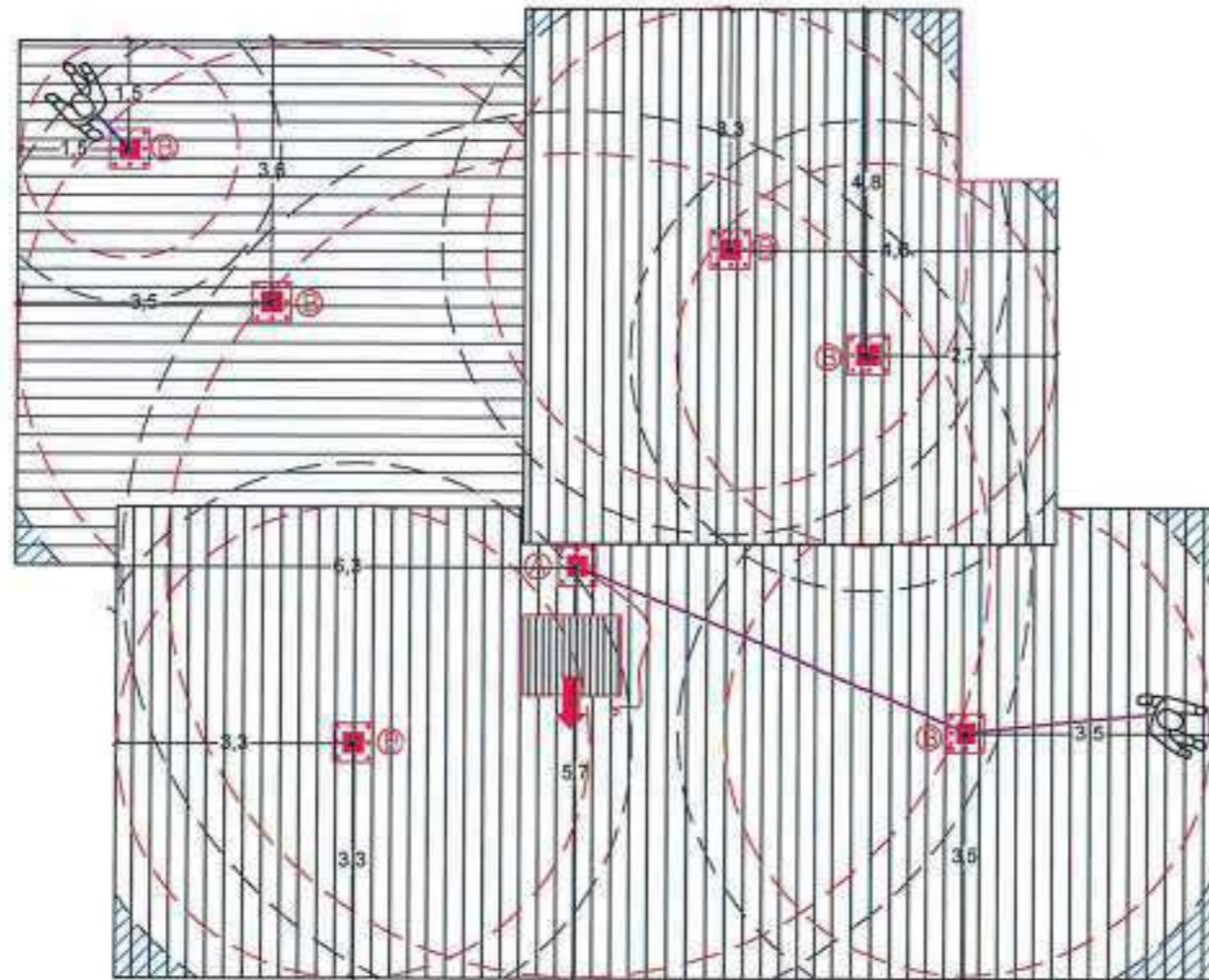
IMPORTANTE: NON SCRIVERE NELLA ZONA SOTTOSTANTE!
importo in euro numero conto tipo documento

DOCUMENTAZIONE FOTOGRAFICA



PROGETTO DEL SISTEMA ANTICADUTA

PIANTA DELLA COPERTURA



OFFERTA n° 93-2020 ORDINE n° ...
 COMMITTENTE spett.l.
 RIFERIMENTO CANTIER

DISEGNATORE DEL SISTEMA ANTICADUTA ING. LAURA BATTISTINI

LEGENDA

PERCORSO DI ACCESSO ALLA COPERTURA
 Interno Esterno al fabbricato

ACCESSO ALLA COPERTURA

Accesso dall'abbaino

FUNE DI RISALITA

in acciaio inox AISI 316 con un'estremità collegata al dispositivo di ancoraggio. Utilizzare con carrello per risalita (UNI EN 353-2) per raggiungere il punto di ancoraggio principale in condizione di caduta totalmente contenuta.

DISPOSITIVI DI ANCORAGGIO INDIVIDUALE TIPO A (UNI EN 795 E UNI 11578)

- VALENS-A dispositivo di ancoraggio a parete - n. 1 operatore
- VALENS-A dispositivo di ancoraggio utilizzato anche come punto di rinvio - n. 1 operatore
- VALENS-A dispositivo di ancoraggio con piastra di ripartizione utilizzato come punto di ancoraggio oppure come punto di rinvio - n. 1 operatore

DISPOSITIVI DI ANCORAGGIO TIPO C (UNI EN 795, UNI CEN/TS 16415 e UNI 11578)

- VALENS-C dispositivo di ancoraggio a parete
 - VALENSLINE linea flessibile 1-C8- max 3 operatori per linea
 - VALENSLINE linea flessibile 2-C8- max 3 operatori per linea
 - VALENSLINE linea flessibile 0-C10- max 3 operatori per linea
- VALENS-C dispositivo di ancoraggio
 - VALENSLINE linea flessibile 1-C8- max 3 operatori per linea
 - VALENSLINE linea flessibile 2-C8- max 3 operatori per linea
 - VALENSLINE linea flessibile 0-C10- max 3 operatori per linea

ZONE SOGGETTE AD EFFETTO PENDOLO

Prescrivere il lavoro con doppio ancoraggio mediante cordino di trattenuta da 2,00 m (UNI EN 354) o con dispositivo guidato (UNI EN 353-2) con tecnica a corda singola.

ZONE DOVE SI PUO' ESEGUIRE LA MANUTENZIONE

Zona dove si esegue la manutenzione con l'utilizzo delle braccia

NB. DISPOSITIVI DI ANCORAGGIO IN ACCIAIO INOX A BASSO IMPATTO VISIVO

SCALA 1:100

D.P.I. (Dispositivi di Protezione Individuali) NECESSARI PER IL CORRETTO UTILIZZO DEL SISTEMA

GENERICI

- Elmetto con sottogola (UNI EN 397)
- Guanti con protezione a rischi meccanici (UNI EN 388) che S1P oppure S3 (UNI EN 345)

o con 2 punti di ancoraggio 1 dorsale e 1 sternale
 NI EN 354) da m....
 assorbitore (UNI EN 355) da m 1.50
 fune (UNI EN 353-2) lunghezza minima m 20.00
 EN 353-2)

Dispositivi di Protezione Individuali)

GGIO
 EN 341) lunghezza fune m 20

ANCORAGGIO, I.D.P.I. e I.O.P.C. utilizzati per l'allestimento essere effettuati ogni 12 mesi

Via Umbro Casentinese
 n° 8/16 Dobbena (AR)
 Tel 0575 561937
 Fax 0575 583106
 www.tuttosicurezza.com

LEGENDA

- TRATTENUTA
- MANUTENZIONE DAL BASSO
- ARRESTO CADUTA
 H = rilievo distanza di caduta libera
 T = tirante d'aria
- AREA MANUTENZIABILE CON ESTENSIONE DELLE BRACCIA

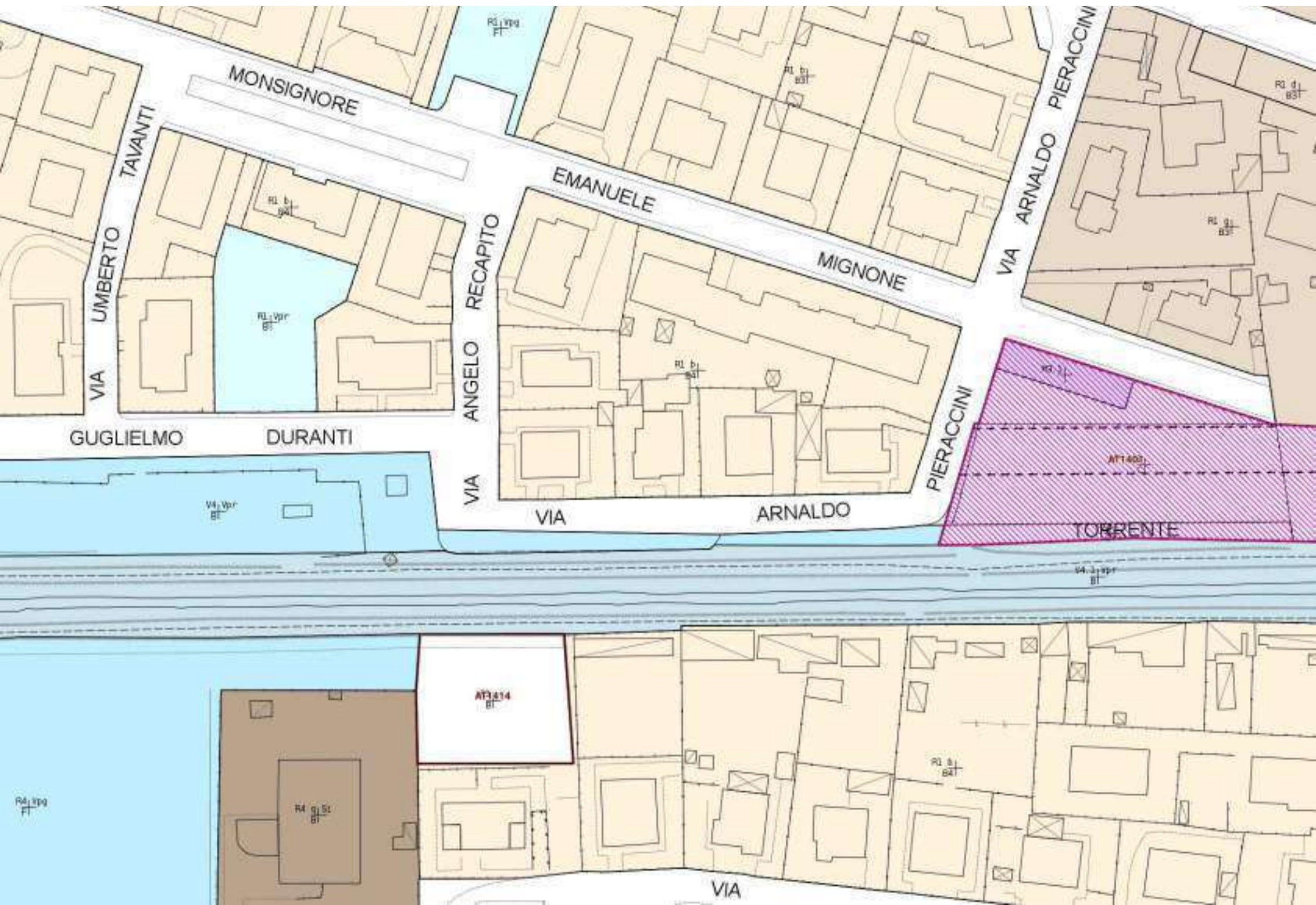
CALCOLO TIRANTE D'ARIA
 Posizione punto di ancoraggio m
 Cordino m
 Assorbitore m
 Fattore di sicurezza m 1,00
 Fraccia linea (valutare caso per caso)

DISPOSITIVI DI ANCORAGGIO

A		B	
cod. AD10012N	V400M20	cod. AD10012N	V400M20
Dispositivo di ancoraggio tipo A	C	Dispositivo di ancoraggio tipo B	C
Supporto di estensione	S	Supporto di estensione	S
Supporto intermedio	I	Supporto intermedio	I
Produttore Tuttosicurezza s.r.l.		Produttore Tuttosicurezza s.r.l.	

PER LA DITTA TUTTOSICUREZZA IL DIR. TECNICO

Questo disegno è di proprietà della Tuttosicurezza s.r.l., protetto dalle vigenti Leggi sui diritti d'autore, non può essere, senza nostro consenso scritto, riprodotto né ceduto a terze persone. L'elaborazione tecnica della copertura o il fascicolo dell'opera è redatto in fase di progettazione. A tale adempimento provvede il coordinatore per la progettazione, nel caso in cui tale figura non sia prevista, il progettista dell'intervento. Questo disegno/progetto non è vincolante per l'utente. La Tuttosicurezza s.r.l. pertanto rimane esente da ogni e qualsivoglia responsabilità anche in caso di danni che dovessero derivare dal mancato rispetto della suddetta normativa.



**PROCURA SPECIALE PER LA SOTTOSCRIZIONE DIGITALE
E PRESENTAZIONE TELEMATICA DELLE PRATICHE EDILIZIE**

ai sensi dell'art. 1387 e seguenti c.c.

Ai sensi della vigente normativa il/i sottoscritto/i:

Cognome	Nome	Nato a	Nato il
---------	------	--------	---------

Via/Loc.	N° civico
VIA A. PIERACCINI	28-30

Identificazione catastale dell'immobile

T/F	Sez.	Foglio	Partic.	Sub.
F	A	108	1144	

Persona Giuridica (da compilare nel caso in cui il richiedente sia legale rappresentante di ditte, società, ecc.)

Denominazione		Codice Fiscale o Partita IVA
Sede (Comune)	Sede (Via/Loc)	N° civico

Si dichiara che la persona giuridica sopra indicata è _____ dell'immobile.

dichiara/no di conferire **Procura speciale** al sotto indicato tecnico per la presentazione telematica attraverso trasmissione con sottoscrizione digitale della

SCIA

COMUNICAZIONE ATTIVITA' EDILIZIA LIBERA

relativa a opere di **manutenzione straordinaria** da effettuarsi sull'immobile sopra indicato

Cognome	Nome	Albo/Ordine di appartenenza	N°
---------	------	-----------------------------	----

in relazione alla pratica presentata:

1. La veridicità di tutte le dichiarazioni rese e sottoscritte;
2. Che le copie dei documenti allegati sono conformi agli originali;
3. Di eleggere domicilio speciale, per tutti gli atti e le comunicazioni inerenti il procedimento amministrativo, presso l'indirizzo di posta elettronica del soggetto che provvede alla trasmissione telematica a cui viene conferita la facoltà di eseguire eventuali rettifiche di errori formali inerenti la modulistica elettronica.
4. La procura ha ad oggetto anche la contestuale presentazione telematica di tutta la documentazione da allegare in copia alla pratica EDILIZIA, debitamente sottoscritta dagli aventi diritto ed acquisita digitalmente.

in formato appropriato , nonché, in nome e per conto dei rappresentanti, la conservazione in originale della stessa presso la sede del proprio studio/ufficio.

Firma autografa dei dichiaranti _____

Allegare copia scansionati _____

DICHIARAZIONE SOSTITUTIVA DELL'ATTO DI NOTORIETA' A CORREDO DELLA PROCURA SPECIALE

Io sottoscritto

Cognome	Nome	Albo/Ordine di appartenenza	N°
---------	------	-----------------------------	----

che, in qualità di procuratore, sottoscrive con firma digitale la copia informatica del presente documento, consapevole delle responsabilità penali di cui all'articolo 76 del medesimo d.p.r. 445/2000 per le ipotesi di falsità in atti e dichiarazioni mendaci,

DICHIARA

- ai sensi dell'art 46.1 lett. U) del D.P.R. 445/2000 di agire in qualità di procuratore speciale in rappresentanza del soggetto o dei soggetti che hanno apposto la propria firma autografa nel modulo di cui sopra;
- che le copie informatiche degli eventuali documenti non notarili e/o contenenti dichiarazioni presenti nella modulistica destinata al SUAP allegati alla sopra identificata pratica corrispondono ai documenti consegnatigli dal/i soggetti obbligato/i

AVVERTENZE

la presente procura speciale:

- 1.va compilata, stampata e sottoscritta con firma autografa del dichiarante/i;
- 2.va acquisita digitalmente tramite scansione in formato .pdf, sottoscritta con firma digitale dal procuratore e allegata unitamente alla restante documentazione informatica sottoscritta digitalmente dal procuratore;
- 3.Alla presente procura speciale deve essere sempre allegata copia informatica di un documento di identità valido di ciascuno dei soggetti che hanno apposto la firma autografa;
- 4.Ai sensi dell'art. 48 del d.p.r. 445/2000 e del d.lgs 196/2003 si informa che i dati contenuti nel presente modello saranno utilizzati esclusivamente per gli adempimenti amministrativi relativi alla presentazione telematica della documentazione presso l'Amministrazione Comunale.

0

1

2

3

4

5

6


7

8

[Faint, illegible text covering the majority of the page, possibly bleed-through from the reverse side.]



1
 2
 3
 4
 5
 6
 7
 8
 9
 10
 11
 12
 13
 14
 15
 16
 17
 18
 19
 20
 21
 22
 23
 24
 25
 26
 27
 28
 29
 30
 31
 32
 33
 34
 35
 36
 37
 38
 39
 40
 41
 42
 43
 44
 45
 46
 47
 48
 49
 50
 51
 52
 53
 54
 55
 56
 57
 58
 59
 60
 61
 62
 63
 64
 65
 66
 67
 68
 69
 70
 71
 72
 73
 74
 75
 76
 77
 78
 79
 80
 81
 82
 83
 84
 85
 86
 87
 88
 89
 90
 91
 92
 93
 94
 95
 96
 97
 98
 99
 100



VALIDA FINO AL 24/02/2023

REPUBBLICA ITALIANA

TESSERA EUROPEA DI ASSICURAZIONE MALATTIA



Cognome

Nome

nato il

(atto n

Al

a.....

Cittad

Reside

Via.....

Stato c

Profes

CON

Statura


Capell

Occhi,

Segni |

.....

.....



ELABORATO TECNICO DELLA COPERTURA

RELAZIONE TECNICA ILLUSTRATIVA

Soluzioni Progettuali di Prevenzione Anticaduta in Copertura

DPGR 18 dicembre 2013, n. 75/R

RICHIEDENTE

COMUNE

Resident

Comune

Per i lavori di:

tipologia intervento in copertura

SOSTITUZIONE DEL MANTO DI COPERTURA CON MASSETTO ALLEGGERITO E
POSA DI STRATO DI COIBENAZIONE

Nel Fabbricato posto in via/piazza

VIA A. PIERACCINI

N.

2

8

Comune AREZZO

Cap 52100

Prov AR

Destinazione attuale dell'immobile:

residenziale

industriale e artigianale

commerciale

direzionali

turistico - ricettive

commerciale all'ingrosso e depositi

agricola e funzioni connesse

di servizio

altro

L'intervento rientra nei casi previsti dall'art.90, c.3 o c.4 del D. Lgs. 81/08 e s.m.i.

(obbligo di nomina del Coordinatore alla Sicurezza in fase di Progettazione/Esecuzione)

si no

La redazione dell'elaborato tecnico è affidata a

Coordinatore alla Sicurezza (art.90, c.3 ,c.4 del D.Lgs.81/08 e s.m.i.)

Progettista

1. ARTICOLAZIONE DELLE COPERTURE

IL FABBRICATO OGGETTO DELLA RELAZIONE PRESENTA UN TETTO A PIU FALDE (VEDI PLANIMETRIA ALLEGATA)

2. DESCRIZIONE DELLA COPERTURA-

L'area oggetto dell'intervento di progettazione riguarda:

- Totalmente la copertura dell'immobile
 Parzialmente la copertura dell'immobile (*Evidenziare chiaramente nei grafici la porzione dove non si interviene*)

Tipologia della copertura

- piana a volta inclinata a shed altro

Calpestabilità della copertura

- totalmente calpestabile parzialmente calpestabile totalmente non calpestabile

Pendenze presenti in copertura

- Orizzontale/Sub-Orizzontale: $0\% < P < 15\%$
 Inclinata $15\% < P < 50\%$
 Fortemente inclinata $P > 50\%$

Struttura della copertura:

- latero-cemento lignea metallica altro

Presenza in copertura di: (*Evidenziare nei grafici i dispositivi presenti*)

- Linee elettriche non protette a distanza non regolamentare (art. 117 e All. IX Dlgs. 81/08)
 Impianti tecnologici sulla copertura (pannelli fotovoltaici, pannelli solari, impianti di condizionamento e simili)
 Dislivelli tra falde contigue
 superfici non calpestabili (quali finestre a tetto, lucernari, pannelli solari e simili)
 Altro

Descrizione/note:

IN COPERTURA NON SARANNO INSTALLATI NESSUN TIPO DI MACCHINARIO PER LA QUALE DEBBA ESSERE FATTA UNA MANUTENZIONE CONTINUA.

NON SONO PRESENTI DEI LUCERNARI .

3. DESCRIZIONE DEL PERCORSO DI ACCESSO ALLA COPERTURA-falda

 Interno

 Esterno

 PERCORSO FISSO

 PERCORSO PERMANENTE

 Scala fissa

 Scala retrattile

 scala portatile in dotazione

 passerelle

 corridoi (Largh. Min 60 cm, h. min 1,80)

Descrizione/note

SI ACCEDE ALLA COPERTURA TRAMITE ABBAINO ESISTENTE

 PERCORSO NON PERMANENTE

Motivazioni in base alle quali non sono realizzabili percorsi di tipo permanente:

Tipo di percorso provvisorio previsto in sostituzione:

Descrizione e dimensioni degli spazi per ospitare le soluzioni prescelte:

4. DESCRIZIONE DELL' ACCESSO ALLA COPERTURA-

 interno

 Apertura orizzontale o inclinata

dimensioni m.

x

quantità n°

dimensioni m.

x

dimensioni minime: lato minore libero di almeno 0,70 metri e comunque di superficie non inferiore a 0,5 m²

 Apertura verticale

dimensioni m.0.80 x 1.20

dimensioni m.0.8 x 1.3

quantità n° 1

larghezza minima 0,70 metri - altezza minima 1,20 metri

 esterno

 Ancoraggi Puntuali

 Linee di ancoraggio

 Parapetti

 Altro _____

 ACCESSO PERMANENTE

Descrizione/note: ABBAINO

 ACCESSO NON PERMANENTE

Motivazioni in base alle quali non sono realizzabili accessi di tipo permanente:

Tipo di accesso provvisorio previsto in sostituzione:

5. TRANSITO ED ESECUZIONE DEI LAVORI SULLE COPERTURE

ELEMENTI PROTETTIVI FISSI /PERMANENTI

- | | |
|---|--|
| <input checked="" type="checkbox"/> Linee di ancoraggio flessibili orizzontali | <input type="checkbox"/> Reti di sicurezza |
| <input type="checkbox"/> Linee di ancoraggio rigide orizzontali | <input type="checkbox"/> Parapetti |
| <input type="checkbox"/> Linee di ancoraggio rigide verticali/inclinate certificate da produttore | <input type="checkbox"/> Lavori eseguibili dal basso |
| <input type="checkbox"/> Linee di ancoraggio flessibili verticali/inclinate | <input type="checkbox"/> |
| <input type="checkbox"/> Ganci di sicurezza da tetto | <input type="checkbox"/> |
| <input checked="" type="checkbox"/> Dispositivi di ancoraggio puntuali | <input type="checkbox"/> |

ELEMENTI PROTETTIVI NON PERMANENTI

Motivazioni:

Tipo di soluzioni provvisorie previste in sostituzione:

- | | |
|--|--|
| <input type="checkbox"/> Linee di ancoraggio flessibili orizzontali temporanee | <input type="checkbox"/> Reti di sicurezza |
| <input type="checkbox"/> Linee di ancoraggio flessibili verticali/inclinate | <input type="checkbox"/> Parapetti |
| <input type="checkbox"/> Dispositivi di ancoraggio a corpo morto | <input type="checkbox"/> |
| <input type="checkbox"/> CESTELLO ELEVATORE | <input type="checkbox"/> |

6. DPI necessari -

- | | |
|---|---|
| <input checked="" type="checkbox"/> Imbracatura | <input checked="" type="checkbox"/> Cordini Lmax. 2 |
| <input type="checkbox"/> Assorbitori di Energia | <input checked="" type="checkbox"/> Doppio Cordino Lmax. 2 metri |
| <input checked="" type="checkbox"/> Dispositivo anticaduta Retrattile | <input type="checkbox"/> Connettori (moschettoni) |
| <input type="checkbox"/> Dispositivo anticaduta di tipo guidato | <input checked="" type="checkbox"/> Kit di emergenza per recupero persone |
| <input type="checkbox"/> | <input type="checkbox"/> |

7. Valutazioni-

Valutazione del rischio caduta:

- Arresto caduta: Spazio minimo di caduta dalla copertura ammesso > 4,50
- Trattenuta (caduta impossibile per la presenza di sistemi e procedure che impediscono, correttamente utilizzati, il raggiungimento di aree a rischio)

Valutazione misure di emergenza per il recupero in caso di caduta:

- Area raggiungibile da parte di pubblico intervento (Vigili del Fuoco) entro i termini raccomandati (< 30 minuti)
- Area non raggiungibile da parte di pubblico intervento (Vigili del Fuoco) entro i termini raccomandati (< 30 minuti) è pertanto necessario un piano di emergenza da parte degli operatori prima di accedere alla copertura

Elaborati grafici ALLEGATI n° 1

in cui risultano indicate:

- 1) l'area di intervento;
- 2) l'ubicazione e le caratteristiche dimensionali dei percorsi e degli accessi;
- 3) il posizionamento degli elementi protettivi e dei dispositivi anticaduta per il transito e l'esecuzione dei lavori in copertura;
- 4) i dispositivi di protezione collettiva e/o individuali previsti;
- 5) l'altezza libera di caduta su tutti i lati esposti ad arresto caduta;
- 6) i bordi soggetti a trattenuta, ad arresto caduta, a manutenzione operata dal basso;
- 7) le aree della copertura non calpestabili;
- 8) le aree libere in grado di ospitare le soluzioni provvisorie prescelte;
- 9) le misure relative al recupero in caso di caduta.

ATTESTAZIONE DI CONFORMITA'

Il sottoscritto Coordinatore Progettista

attesta la conformità del progetto alle misure preventive e prot
(Regolamento di attuazione dell'art.82, comma 15, della L.R. 03.01.2

Data 10/01/2020

Il Professionista
(firma)

CALDAIA
MANEGGEVOLE



013761

Libretto di impianto

Obbligatorio per tutti gli impianti termici

Residenziale



RIELLO

1. SCHEDA IDENTIFICATIVA DELL'IMPIANTO

1.1 TIPOLOGIA INTERVENTO

In data 21/03/15

- Nuova installazione
- Riqualificazione
- Sostituzione del generatore
- Completamento / modifica impianto esistente

1.2 UBICAZIONE E DESTINAZIONE DELL'EDIFICIO

In via VIA PIETROCCINI n. 30 Piano: _____ Scala: _____ Interno: _____
 Comune AREZZO Provincia AREZZO

- Single unit a parete
 - Single unit a soffitto
 - Single unit a terra
 - Single unit a parete
 - Single unit a soffitto
 - Single unit a terra
 - Single unit a parete
 - Single unit a soffitto
 - Single unit a terra
- Volume installato (kW) _____
 Volume installato (kW) _____

1.3 IMPIANTO TERMICO DESTINATO A SODDISFARE I SEGUENTI SCOP

- Produzione di acqua calda sanitaria (ACS)
 - Climatizzazione invernale
 - Climatizzazione estiva
 - Altro _____
- Potenza utile _____ (kW)
 Potenza utile _____ (kW)
 Potenza utile _____ (kW)

1.4 TIPOLOGIA VEICOLI VETTORE

- Acqua
- Aria
- Altro _____

1.5 INDIVIDUAZIONE DELLA TIPOLOGIA DEI GENERATORI

- Generatore a combustione
- Pannello fotovoltaico
- Motore a gas
- Motorino elettrico
- Inverter/trasformatore
- Copertura fotovoltaica
- Altro _____

Eventuale integrazione con:

- Pannello solar termico superficie totale (m²) _____ (m²)
- Altro _____ Potenza utile _____ (kW)
- Per: Climatizzazione invernale Climatizzazione estiva Produzione ACS _____

1.6 RESPONSABILE DELL'IMPIANTO

Cognome _____
 Regione _____

2. TRATTAMENTO ACQUA

2.1 CONTENUTO DI ACQUA DELL'IMPIANTO DI CLIMATIZZAZIONE _____ (m³)

2.2 DUREZZA TOTALE DELL'ACQUA _____ 25 _____ (mg)

2.3 TRATTAMENTO DELL'ACQUA DELL'IMPIANTO DI CLIMATIZZAZIONE (SEI LINEE SEAG)

Acqua

Filtrazione

Preselezione del tipo:

Addolcimento

_____ (mg) Condizionamento chimico

Acqua

Filtrazione

_____ (mg) Condizionamento chimico

Filtrazione

_____ (mg) Condizionamento chimico

2.4 TRATTAMENTO DELL'ACQUA CALDA SANITARIA (SEI LINEE SEAG)

Acqua

Filtrazione

Addolcimento

_____ (mg) Condizionamento chimico

2.5 TRATTAMENTO DELL'ACQUA DI RAFFRECCAMENTO DELL'IMPIANTO DI CLIMATIZZAZIONE ESTIVA:

Acqua

Preselezione di raffreddamento:

a recupero d'acqua

a recupero d'acqua per 24h

a recupero d'acqua totale

Operazione di impianto:

in servizio

fermo

acqua non potabile

Trattamenti acqua potabile:

Filtrazione

filtrazione di fine sistema

filtrazione a mezzo

sabbia _____

resine a scambio ionico

Trattamento acqua

addolcimento

ossigenazione

disinfezione cloro

ozono _____

nessun trattamento

Condizionamento chimico

ipoclorito di sodio/altro ossidante

ipoclorito di sodio idrogenato

acido polifosforico a pH controllato

borati

zolfo _____

nessun trattamento

Dimensione e raffreddamento:

Pressione minima spinge surriscaldato (per circuiti a recupero parziali)

Conduttore acqua in ingresso _____ (l/min)

Temperatura acqua in uscita dalla torre scoppio _____ (l/min)

4. GENERATORI

1. GRUPPI TERMICI CALDAIE

Gruppo termico DT 02	Spiegazione alla prima installazione o alla manutenzione dell'impianto esistente <small>(In caso di sostituzione dell'impianto, specificare il tipo di impianto sostituito e la sua marca, il modello, la potenza)</small>
-------------------------	---

Data di installazione: 18/01/2018 Installatore: RIELLO Indirizzo: PR417036589 Località: NETAUG Potenza termica utile nominale (kW): 28,30	Tipo di combustibile: START AB 2+ K13 Marca: START AB 2+ K13 Classe termica: A290A Specificazione tecnica della caldaia (kW): 95,2
<input checked="" type="checkbox"/> Gruppo termico singolo <input type="checkbox"/> Tutti i servizi sanitari	<input type="checkbox"/> Gruppo termico modulare (kW) - almeno tutti sanitari <input type="checkbox"/> Serbatoio di accumulo

SOSTITUZIONI DEI COMPONENTI

Data di installazione: Installatore: Indirizzo: Località: Potenza termica utile nominale (kW):	Data di sostituzione: Marca: Classe termica: Specificazione tecnica della caldaia (kW):
<input type="checkbox"/> Gruppo termico singolo <input type="checkbox"/> Tutti i servizi sanitari	<input type="checkbox"/> Gruppo termico modulare (kW) - almeno tutti sanitari <input type="checkbox"/> Serbatoio di accumulo

Data di installazione: Installatore: Indirizzo: Località: Potenza termica utile nominale (kW):	Data di sostituzione: Marca: Classe termica: Specificazione tecnica della caldaia (kW):
<input type="checkbox"/> Gruppo termico singolo <input type="checkbox"/> Tutti i servizi sanitari	<input type="checkbox"/> Gruppo termico modulare (kW) - almeno tutti sanitari <input type="checkbox"/> Serbatoio di accumulo

Data di installazione: Installatore: Indirizzo: Località: Potenza termica utile nominale (kW):	Data di sostituzione: Marca: Classe termica: Specificazione tecnica della caldaia (kW):
<input type="checkbox"/> Gruppo termico singolo <input type="checkbox"/> Tutti i servizi sanitari	<input type="checkbox"/> Gruppo termico modulare (kW) - almeno tutti sanitari <input type="checkbox"/> Serbatoio di accumulo

5. SISTEMI DI REGOLAZIONE E CONTABILIZZAZIONE

5.1. REGOLAZIONE PRIMARIA Regolazione alla prima installazione o alla ristrutturazione dell'impianto termico

- Sistema di regolazione ON - OFF
- Sistema di regolazione con impostazione della curva climatica integrato nel generatore
- Sistema di regolazione con impostazione della curva climatica indipendente

Sistema reg. nr SR <u>1</u>	Descrizione della prima installazione o ristrutturazione dell'impianto termico Indicare nella parte sottostante il generatore del riscaldamento e tutti i radiatori e circuiti		
Data di installazione _____		Data di decomposizione _____	
Colonnata <u>TR 2000</u> <u>FC AS 4</u>		Modello _____	
Numero punti di regolazione <u>2</u>		Numero livelli di temperatura <u>2</u>	

SOSTITUZIONI DEL COMPONENTE			
Data di installazione _____		Data di decomposizione _____	
Fabbrica _____		Modello _____	
Numero punti di regolazione _____		Numero livelli di temperatura _____	
Data di installazione _____		Data di decomposizione _____	
Fabbrica _____		Modello _____	
Numero punti di regolazione _____		Numero livelli di temperatura _____	

- Valvole di regolazione (o radi) incorporate nel generatore

Valvola reg. nr VR _____	Descrizione della prima installazione o ristrutturazione dell'impianto termico Indicare nella parte sottostante il generatore del riscaldamento e tutti i radiatori e circuiti		
Data di installazione _____		Data di decomposizione _____	
Fabbrica _____		Modello _____	
Numero di vie _____		Servizi _____	

SOSTITUZIONI DEL COMPONENTE			
Data di installazione _____		Data di decomposizione _____	
Fabbrica _____		Modello _____	
Numero di vie _____		Servizi _____	
Data di installazione _____		Data di decomposizione _____	
Fabbrica _____		Modello _____	
Numero di vie _____		Servizi _____	

- Sistema di regolazione multi-grado
- Sistema di regolazione a inverter del generatore
- Altri sistemi di regolazione primaria

Descrizione del sistema _____

RAPPORTO DI CONTROLLO DI EFFICIENZA ENERGETICA TIPO 1 (gruppi termici)

ALLEGATO I (Art. 4)
 Foglio n° 1 di 1

A. DATI IDENTIFICATIVI

Intestatario di Polizza termica (compilare obbligatoriamente) Sì No
 Indirizzo: Via ... n° ...
 Responsabile dell'impianto: ...
 Rapporto di Classe Energetica: ...
 Tipologia impiantistica: ...
 Impianto autorizzato n°: ...
 Indirizzo: ...

B. DOCUMENTAZIONE TECNICA A CORRENDO

Documentazione di Conformità presente Sì No
 Libretto impianto presente Sì No

C. TRATTAMENTO DELL'ACQUA

Trattamento di regolamentazione (autoriscaldamento) Sì No
 Trattamento Sì No

D. CONTROLLO DELL'IMPIANTO

Per installazione recente o in corso d'opera Sì No
 Per installazione esistente (sistemi di climatizzazione) Sì No
 Apparecchi installati/autoriscaldamento Sì No
 Apparecchi installati/autoriscaldamento Sì No

E. CONTROLLO E VERIFICA ENERGETICA DEL GRUPPO TERMICO OT 22

Esponente: ...
 Modulo: ...
 Matricola: ...
 3.1. Controllo generale Sì No
 3.2. Controllo generale Sì No
 Modalità di accensione fiamma: Naturale / Pilotato

Temperatura Fiamma	Temp. Aria Combustione	CO	CO2	Batteriali	CO comb.	Rendimento di combustione (%)	Rendimento (norma di legge) (%)	Modulo termico
...

F. CHECK LIST

- Denuncia di guasto rilevante, nei quali va inclusa la convenienza economica che qualora accertati al momento, sembrerebbero comportare un risparmio della prestazione energetica
- Defezione di salute termizzazione sui condotti
- Isolamenti della rete di distribuzione per locali non riscaldati
- Attuazione di un sistema di contenimento dell'acqua sanitaria e dei fumi, con sistema
- Le verifiche di un sistema di regolazione climatizzatori, con un sistema proporzionale o a più livelli di temperatura.

OSSERVAZIONI (1)

RACCOMANDAZIONI (1)

PRESCRIZIONI (1)

1022903036387
 ValPo Impianti Termici
 € 20,00
 www.valpoimpiantitermici.it

Il tecnico dichiara, in riferimento ai punti A, B, C, D, E sopra menzionati, che l'apparecchio può essere messo in servizio ed usato normalmente al fine della efficienza energetica senza compromettere la sicurezza delle persone, degli animali e dei beni.

L'impianto può funzionare: Sì No
 Il tecnico dichiara altresì, ogni responsabilità nei confronti del cliente, attuale o futuro, derivanti da responsabilità dell'impianto o dell'apparecchio da parte di terzi, ovvero da carenze di manutenzione, in presenza di un guasto occultato o non segnalato, è responsabile del inganno o, in ogni caso, entro breve tempo, a pena di sanzione, restituisce il danaro senza alcun altro incalzato. Si raccomanda un impianto mantenuto a norma.

Data del presente controllo: ...

Luogo del controllo: ...

Firma del tecnico: ...

RAPPORTO DI CONTROLLO DI EFFICIENZA ENERGETICA TIPO 1 (gruppi termici)

A. DATI IDENTIFICATIVI

Ingeniero di Responsabilità Tecnica (nome e cognome) DR. J.
 Indirizzo VIA VERDI 100
 Responsabile dell'installazione (Cognome) DR.
 Regione Siciliana
 Indirizzo VIA VERDI 100
 Tipo di intervento X Progettazione
 Impresa mantinente (Cognome) ING. VERDI DR.
 Indirizzo VIA VERDI 100

Codice Isotermico 00000000000000000000
 Stato dell'immobile 000000
 N. di Partec. 000
 N. di Comuni 000000
 Piva 00
 Piva 00
 PIVA 00000000000000000000
 N. di Comuni 000000
 Data 00/00/00

B. DOCUMENTAZIONE TECNICA A CURRICOLO

Conoscenza di Caratteristiche generali X Sì No
 Livello impiantistico X

L'obiettivo di rendimento generale previsto X
 Livello previsto in tutti e sui (s) X

C. TRATTAMENTO DELL'ACQUA

Qualità dell'acqua (s) Sì No
 Installazione di trattamento Sì No
 Tipo di trattamento Sì No
 Filtrazione Sì No
 Adesione installazioni (s) Sì No
 Adesione installazioni (s) Sì No

Non richiesti Assenti Filtrazione Adesione Costo stesso
 Non richiesti Assenti Filtrazione Adesione Costo stesso

D. CONTROLLO DELL'IMPIANTO

Per installazione (s) Sì No
 Per installazione (s) Sì No
 Adesione installazioni (s) Sì No
 Adesione installazioni (s) Sì No

Carate da fumi e tenersi di scorie (s) Sì No
 Sistema di regolazione (s) Sì No
 Assenza di perdite di combustibile liquido (s) Sì No
 Assenza di perdite di combustibile (s) Sì No

E. CONTROLLO E VERIFICA ENERGETICA DEL GRUPPO TERMICO QT 42

Fattori 000000
 Modello 00000000000000000000
 Modello 00000000000000000000
 X Controllore (s) Sì No
 Controllore (s) Sì No
 Modello di installazione (s) Sì No

Data installazione (GG/MM/AA) 00/00/00
 Gruppo termico (s) Sì No
 Tipo / serie (s) Sì No
 Potenza nominale (kW) 00.00
 Dispositivi di comando e regolazione (s) Sì No
 Dispositivi di sicurezza (s) Sì No
 Controllore e pannello di controllo (s) Sì No
 Presenza di perdite di combustibile (s) Sì No
 Presenza di perdite di combustibile (s) Sì No

Temperatura fuori	Temp. Aria ambiente	CO2	Richiami	CO controllo	Rendimento di combustione (%)	Rendimento medio di legge (%)	Altre note
°C	°C	%		ppm	%	%	

F. CHECK LIST

Stato di avanzamento dell'installazione (s) Sì No
 L'installazione è stata completata (s) Sì No
 L'installazione è stata completata (s) Sì No
 L'installazione è stata completata (s) Sì No

OSSERVAZIONI

Raccomandazioni (s) Sì No

PRESCRIZIONI

Il tecnico dichiara, in riferimento ai punti A, B, C, D, E (sopra menzionati), che l'apparecchio può essere messo in servizio ad usata normalmente al fine dell'efficienza energetica senza compromettere la sicurezza delle persone, degli animali e dei beni.
 L'apparecchio può funzionare (s) Sì No
 Il tecnico dichiara altresì, agli intervenienti, che l'installazione è stata completata e che l'apparecchio può essere messo in servizio ad usata normalmente al fine dell'efficienza energetica senza compromettere la sicurezza delle persone, degli animali e dei beni.
 Data del presente controllo: 00/00/00
 Il tecnico che ha effettuato il controllo: Nome e Cognome DR. J.
 Firma leggibile per prima istanza del responsabile dell'impresa DR. J.

RAPPORTO DI CONTROLLO DI EFFICIENZA ENERGETICA TIPO 1 (gruppi termici)

A. DATI IDENTIFICATIVI

Indirizzo di Pubblica Istruzione - viale Italia 134 (VI) - 36100 Vicenza - Prov. VI
 Indirizzo: 36100 Vicenza (VI)
 Responsabile dell'impianto: Polignone (VI)
 Ragione Sociale: N. 36730 Comune: 36100 Prov. VI
 Indirizzo: 36100 Vicenza (VI)
 Tipo di responsabilità: X Proprietario Complesso Amministratore Condominio Terzo Responsabile Prov. VI
 Indirizzo: 36100 Vicenza (VI)
 Indirizzo: 36100 Vicenza (VI) N. 36100 Prov. VI

B. DOCUMENTAZIONE TECNICA A CORREDO

Dichiarazione di conformità: 5/1 Libretto impianto/condizioni generative presenti 5/1
 Libretto impianto presente: 3/1 Libretto completo in tutte le sue parti 1/1

C. TRATTAMENTO DELL'ACQUA

Condotta totale dell'acqua: 1/1
 Trattamento in riscaldamento: Non richiesto Assente Filtrazione Addolcimento Condotta separata
 Trattamento in ACS: Non richiesto Assente Filtrazione Addolcimento Condotta separata

D. CONTROLLO DELL'IMPIANTO

Parti installate interne al gruppo idone: 5/1 Coste da fumo o condotti di scarico idone (severità minima) 5/1
 Parti installate esterne generative idone: 5/1 Sistema di regolazione temperatura ambiente funzionante 5/1
 Aperture ventilazione naturale libere da ostruzioni: 5/1 Assenza di perdite di combustibile liquido (L) 5/1
 Adeguate dimensioni aperture di ventilazione esterna: 5/1 idone senza defluvio interno e scarico con il generatore (N) 5/1

E. CONTROLLO E VERIFICA ENERGETICA DEL GRUPPO TERMICO UT 62

Fabbrica: 36100 Vicenza X Gruppo termico singolo Data installazione: 15/01/2019
 Modello: 36100 Vicenza (VI) X Tappi / scambiatori X Gruppo termico radiante
 Matrice: 36100 Vicenza (VI) X Gruppo termico a circolazione forzata X Generatore d'aria calda
 X Caratterizzazione in regime X Produzione ACS (L) Depositi di calcare o regolazione funzionanti con trattamento 5/1
 Combustibile: (L) X Gas Naturale X Gasolio Altro: 5/1
 X Gas Naturale Altro: 5/1
 X Gasolio Altro: 5/1
 X Gas Naturale Altro: 5/1
 X Gasolio Altro: 5/1

Modalità di estrazione fumi: Naturale X Forata
 Depressione barometrica da fumi: 5/1
 Depositi di calcare o regolazione funzionanti con trattamento 5/1
 Elementi di sicurezza del sistema idrico comburenti 5/1
 Valvole di sicurezza alla evaporazione e scarico idrico 5/1
 Condotta a piombo in ventilazione (M) 5/1
 Presenza difetti nei prodotti delle combustioni 5/1
 Nuclei condotti, secondo UNI EN 13387, conformi alla legge 5/1

Temperatura Fumi	Temp. Aria comburente	CO2	CO	Elettroliti	CO comburenti	Residuo di combustione	Rendimento invernale (R)	Modulo termico
°C	°C	%	%	ppm	ppm	%	%	

F. CHECK LIST

Come il presente risultato del quale va valutata la conformità economica del sistema impiantistico all'utente, occorre considerare un regolamento della prestazione energetica:

- L'adeguatezza di rete impiantistica ed installativa
- L'adeguatezza della rete di distribuzione ed utilizzo dell'energia
- L'introduzione di un sistema di bilanciamento del riscaldamento a per riscaldamento, che assenti
- La sostituzione di un sistema di regolazione con un sistema programmabile su due livelli di temperatura.

OSSERVAZIONI (1):

RACCOMANDAZIONI (1):

PREGSCRIZIONI (1):

Il tecnico dichiara, in riferimento ai punti A, C, D, E (se non altrimenti, che l'apparecchio può essere messo in servizio all'uso, conformemente al fine dell'efficienza energetica senza compromettere la sicurezza delle persone, degli animali e dei beni.

L'impianto può funzionare: SI NO

Il tecnico dichiara altresì ogni responsabilità per i danni a persone, animali o cose derivanti da malfunzionamenti dell'impianto e dell'apparecchio di cui è stato il responsabile del cantiere di manutenzione successiva. In presenza di carenze riscontrate e non eliminate, il responsabile del cantiere è incaricato, entro trenta (30) giorni, a provvedere alla loro risoluzione e a fornire copia della relazione all'operatore incaricato. Si raccomanda un intervento manutenzione entro 30 giorni.

Data del presente controllo:

Tecnico che ha effettuato il controllo: Nenna e Cognome

Firma leggibile in bianco

Data di arrivo pratica presso il cliente:

Deltaclima

Manutenzione e installazione
impianti RIELLO
02 5301 0311
Zaccherotti Gas Service
02 47 0294

RIELLO

BWT

Via E. Ferrero, 104 - 94014 - 02103 Sesto
Tel. 02/5 281211 - 02/5 281212 - Fax 02/5 2812171
E-mail: info@deltaclima.it - Fax: info@deltaclima.it
02 5301 0300 - Fax 02 5301 0301 - 02 5301 0302 - Fax 02 5301 0303
02 5301 0304 - Fax 02 5301 0305

N. L.T. n. **1709** Del *12/03/2013*

On Line *OK* Con HW

E mail

Cod. fiscale

Codice (LIVELLO)

SWI

Comune *Prato*

Apparecchio *Split 22/25* Tipo *Split* Marca *RIE*
Nome *GRUPPO* KW (D) KW (S) KW (S) KW (S) KW (S)
Tipo *22/25* KW (D) KW (S) KW (S) KW (S) KW (S)

Q.T.A. DESCRIZIONE DEI BENI O SERVIZI (Natura e Quantità) **SPORTO**

Primo Attivazione (Sforzi) (1)

Mantenimento ordinario

Mantenimento ordinario + Prezzi off. (energia)

Primo di efficienza energetica

Robore impianti

Licenze impianti

Registrazione Banca del F-Gas

Atto Esig. F-Gas (art. 4) per impianti che si trova in
situazione di rischio (art. 4) (art. 4) (art. 4) (art. 4)
e che si trova in situazione di rischio (art. 4) (art. 4)
e che si trova in situazione di rischio (art. 4) (art. 4)
e che si trova in situazione di rischio (art. 4) (art. 4)
e che si trova in situazione di rischio (art. 4) (art. 4)

€ 1366,853 (prezzo di riferimento) 20/12/2013

- Per contratto abbonamento No
- Canone per pagamento segue fattura + spese gestione incasso
- Prestazione pagata per € *8,00* Pagato Per
- Prestazione parzialmente pagata € Pagato Per
- Prestazione di servizio in garanzia
- Prestazione di servizio in adempimento (ACCERTI) del Fattore

Totale corrispettivo *8,00*
IVA inclusa

€ 8,00

Il pagamento sicuro del fornitore della presente prevede:
della: l'unica pagamento autorizza la sua attività al
debito per il servizio del vostro con imputazione
al debitore inderogabile degli interessi e delle spese.

Firma Tecnico

Firma Cliente

Per pagamenti: BANCA IT 530102111410200000007864

Prato *Prato*

Conservare e consegnare con il presente documento

E-mail

Cell. Fax 27 00

IMM

Via **Pieraccini 30**
 Loc. **AREZZO**
 Comune **AREZZO**

RICEVUTA FISCALE <small>Modello 740/2017 - art. 41, D.M. 50/2016</small>	COD. V. N.	DATA	APPENDIZIO: START AR 28 VS MAT: PR12403658F COT: 2012484	SERIE VV 0275 27001
XNR 16956 117		18/01/18	DATA: 18/01/18	

Q.TA	DESCRIZIONE DEI SERVIZI/OPERE (Natura e Durata)	IMPORTO
------	---	---------

	Rinnovo/Attivazione abbonamento Manutenzione ordinaria Manutenzione ordinaria + Prova efficienza energetica DU Prova di efficienza energetica DA Solina impianti Libretto impianto ANCHE ESEGUITO PRIMA ABBONAMENTO IN GARANZIA	
<input type="checkbox"/>	Non rinnovati abitualmente	
<input checked="" type="checkbox"/>	Controparti non pagate a seguito fatture e spese gestione processi	Totale corrispettivo IVA inclusa
<input type="checkbox"/>	Provvedere pagata per €	<input type="checkbox"/> Pagato For
<input type="checkbox"/>	Provvedere pagamento pagata €	<input type="checkbox"/> Pagato For
<input type="checkbox"/>	Controparti non dovute prestazione di servizio effettuata in gestione/ manutenzione programmata (esclusa manodopera)	

Il pagamento dovuto dal cliente della presente pratica
 prima l'adempimento autorizza la società a richiedere al
 cliente a terzi per il recupero del credito con imputazione
 al debitore inadempiente degli interessi e della spesa.

Firma Tecnico

Firma Cliente

RAPPORTO DI CONTROLLO DI EFFICIENZA ENERGETICA TIPO 1 (grappi termici)

ALLEGATO E AS 2
Pagina 1

A. DATI IDENTIFICATIVI

Indirizzo di Pratica termica convenzionata (WV) 16, 107
 Indirizzo Via Ruffinetti
 Responsabile dell'immobile (Pr) Cognome 1999
 Regione Siciliana
 Indirizzo Via Ruffinetti
 Tipologia immobiliare (Pr) Proprietario (Pr) Occupante (Pr) Amministratore Condominio (Pr) Terzo Responsabile
 Impresa installatrice (Pr) Regione Siciliana
 Indirizzo Via Ruffinetti

B. DOCUMENTAZIONE TECNICA A CORREDO

Licenza di esercizio in vigore presso Sì No
 Libretto impianto presente Sì No
 Libretto impianto presente Sì No

C. TRATTAMENTO DELL'ACQUA

Struttura inerte dell'acqua (Pr) Sì No
 Trattamento di disinquinamento (Pr) Sì No
 Trattamento RACQ Sì No

D. CONTROLLO DELL'IMPIANTO

Per installazione idrica in linea idrica Sì No
 Per installazione idrica a rete idrica Sì No
 Aspetto ventilazione idrica (linea idrica) Sì No
 Adeguatezza impianti di ventilazione idrica Sì No

E. CONTROLLO E VERIFICA ENERGETICA DEL GRUPPO TERMICO DI C2

Substrato (Pr) 1999
 Modello (Pr) 1999
 Matrice (Pr) 1999

Gruppo termico singolo Sì No
 Tubo / scambiatore Sì No
 Pratica termica (WV) Sì No

Completazione inerte Sì No
 Distribuzione GPL Sì No
 Gasolio Sì No
 Altro Sì No

Motore di avviamento Sì No

temperatura Fuori	Temp. Aria ambiente	O2	CO2	Carbonio	CO totale	Residuo di combustione	Residuo normale di legge (1)	Modulo termico

F. CHECK LIST

Esiste il possib. intervento, del quale va valutata la convenienza economica, che consenta di ridurre il consumo complessivo (confrontando il consumo energetico) 1. Isolazione di pareti termiche su cui esistono:
 L'isolamento sarà via il deterioramento in corso nel tempo
 L'installazione di un sistema di trattamento dell'aria, idoneo per l'isolamento, con inerte
 La sostituzione di un sistema di regolazione con un sistema programmabile ad un livello di temperatura

OSSERVAZIONI

RACCOMANDAZIONI

201N00028845
 Sicilia Impianti, Servizi
 € 20,00
 www.cnrregionesicilia.it

Il tecnico dichiara, in riferimento ai punti A, B, C, D, E (sempre osservati), che l'apparecchio può essere messo in servizio ed usato tranquillamente e che l'efficienza energetica non compromette la sicurezza delle persone, degli animali e del bene.

L'ingegner può firmare Sì No
 Il tecnico assume altresì ogni responsabilità per errori e perizie, in caso di errore dovuto da malfunzionamento dell'impianto e dall'operatore, e per tutti i danni causati da manutenzione successiva, in assenza di, o con la presenza di, responsabilità del professionista, entro il fine tempo, a provvedere alle loro responsabilità di natura di operatore incaricato. Si riconosce un momento per l'efficienza energetica.

Copia del presente contratto Sì No
 Città di Siracusa (Pr) 2799401199999

**RIELLO****Cillichemie**
Large scale air conditioning

Completare questo modulo (se diverso da luogo di emissione)

Via V. PIERACCINI 30

C.A.P. AREZZO

Cod. Fisc. P.IVA

ISAN

RICEVUTA FISCALE <small>regolamento n. 58 del 28.2.2001</small>	SCIV. N.	DATA	Agente	ORIGINE
XNR 18160 /16		23/08/12	Tit.	QUANTITÀ
			Cont.	

C.T.A.	COD.	DESCRIZIONE DEI BENI O SERVIZI (Natura e Qualità)	IMPORTO
		ESECUITO MANUTENZIONE ORDINARIA N°2 CALDAIE BASAMENTO SU UNA ANCHE EFFICIENZA ENERGETICA 1 BOLLINO REGIONALE	200,00
		CONFERIAMO E APERTURA SU LE DUE CALDAIE ABB. PLUS 90	100,00

- Corrispettivo non pagato segue fattura + spese gestione incasso
- Prestazione pagata per € **200,00**
- Prestazione parzialmente pagata €
- Contigetto non dovuto prestazione di sicuro effettuata in servizio
- Interventi in abbinamento/programmato (postura materiale)
- Riparazione impianti
- Riparazione soffitti
- Assistenza in via di ultimazione
- Altri oneri di riferimento

Totale corrispettivo
in totale**200,00**
I.C.E.S.O.

Il pagamento dovuto dal termine della presente prescrizione: l'omesso pagamento entro il 25.08.12, comporta il recupero dei costi con imputazione al debitore, ad eccezione degli interessi e delle spese.



Manutenzione ed interventi
Impianti termici

RIELLO

Cilichemie
Large vita al KENOL

Compensato presso (se diverso da luogo fornitura)

Via V. PIERACCINI 30
AREZZO

Loc. _____ Cod. Fisc. P.IVA _____

Cognome _____ D.M. _____

RICEVUTA FISCALE Firma Scritta n. 478 del 20/02/15	RICEV. N. _____	DATA <u>20/02/15</u>	Spese per Net _____ Cod _____	QTA LAM <u>111</u> QTA METRI <u>2</u>
XNR 10553 114				

Q.TA	COD.	DESCRIZIONE DEI BENI O SERVIZI (Natura e Qualità)	IMPORTO
		ESEQUITO RIPARAZIONE CON SOSTITUZIONE DI	
<u>1</u>	<u>4048 PSL</u>	<u>RUBINETTO</u>	
<u>1</u>	<u>426678</u>	<u>VALVOLA SFIATO ARIA</u>	

Totale complessivo
in euro (€)

0,00

Il pagamento occorre dal termine della presente pratica; l'importo pagamento autorizza la ditta, secondo le condizioni per il recupero del credito con invio di un cartello raccomandato con ricevuta e della spesa

- Compensativo non pagato segue lettura + spese gestione incasso
- Prestazione pagata per il Pagato For
- Prestazione parzialmente pagata: € Pagato For
- Compensativo non dovuto perché parte di servizio effettuato in garanzia
- Intervento di manutenzione programmata (escluso installato)
- Riparo d'urto impianto
- Riparo d'urto
- Affidamento/consiglio all'installazione
- Non dovuto all'installazione

11. RISULTATI DELLA PRIMA VERIFICA EFFETTUATA DALL'INSTALLATORE E DELLE VERIFICHE PERIODICHE SUCCESSIVE EFFETTUATE DAL MANUTENTORE

11.1 ESSEPI TENEO

Modello: 1004/1F-1004/1 altro

DATA	27/05 2010	03/09 2011		
Numero modello	✓	✓		
Potenza termica affetta (kW)	34,9	34,9		
VALORI MISURATI				
Temperatura fumi (°C)	153,5	127,6		
Temperatura aria ambiente (°C)	28,9	35,5		
O ₂ (%)	7,2	9,8		
CO ₂ (%)	7,69	6,26		
Indice di carbonio	1,1	1,1		
CO nei fumi secchi (ppm v/v)	20	5		
Potenza combustibile (m ³ /h oppure kg/h)	✓			
VALORI CALCOLATI				
CO nei fumi secchi e terziaria (ppm v/v)	30	9		
Rendimento di combustione η (%)	92,8	93,9		
VERIFICHE				
Rispetto indice di carbonio	<input type="checkbox"/> S <input type="checkbox"/> N	<input type="checkbox"/> S <input type="checkbox"/> N	<input type="checkbox"/> S <input type="checkbox"/> N	<input type="checkbox"/> S <input type="checkbox"/> N
CO nei fumi secchi e terziaria <= 100 ppm v/v	20 <input type="checkbox"/> S <input type="checkbox"/> N	5 <input type="checkbox"/> S <input type="checkbox"/> N	<input type="checkbox"/> S <input type="checkbox"/> N	<input type="checkbox"/> S <input type="checkbox"/> N
η >= 90 %	93 <input type="checkbox"/> S <input type="checkbox"/> N	94 <input type="checkbox"/> S <input type="checkbox"/> N		
η >= 92 %	92,8 <input type="checkbox"/> S <input type="checkbox"/> N	93,9 <input type="checkbox"/> S <input type="checkbox"/> N	<input type="checkbox"/> S <input type="checkbox"/> N	<input type="checkbox"/> S <input type="checkbox"/> N

1440/65

1083

1200 *WB*

Al Signor Sindaco del Comune di



AREZZO

COMUNE DI AREZZO
25817 16.10.65
10 8 15 2

OGGETTO: Domanda di autorizzazione per costruzione edilizia.

Si presenta per l'approvazione, ai sensi di legge e del vigente regolamento edilizio, il progetto di

costruzione di un fabbricato di civile abitazione

da eseguirsi in Arezzo, su terreno contraddistinto in Catasto: Sez. Vald'Arno

foglio: n. 108 corrispondente al n. civico

di Via Francesco Redi

Proprietario della Costruzione:

domiciliato in Arezzo al n. di Via Francesco Redi

progettista: Geom. Giuseppe Strillozzi

residente n. Arezzo al n. 15/2 di Via Marco Perennio

Esecutore dei lavori:

residente in al n. di Via

Direttore dei lavori: (1)

residente in al n. di Via

Si allegano alla presente:

- a) I disegni delle opere da eseguirsi in duplice copia.
- b) La planimetria generale della zona.
- c)

Ripartizione dei locali:

La costruzione di cui alla presente domanda, sarà costituita come segue:

	Altezza dei piani	Quartieri n.	Vani n.	Latrine n.	Bagni n.	Negozi o magazzini	Luce (2)	Acqua (2)	Riscaldamento (2)
Scantinato o sottosuolo									
Piano terreno o rialzato	3,50			1		2	21	21	
Primo piano	3,00	1	5		1		21	21	
Secondo piano	3,00	1	5		1		21	21	
Terzo piano									
Quarto piano									
Quinto piano									
Sesto piano									

Totale quartieri n. 2 Vani n. 10

*Attenzione alle
nuove pensiline
del PRG
del 19-10-65*

COMUNE DI AREZZO
RIPART. URBANISTICA

19.10.1965 Aut. 3
n. 3508

Note: (1) Quando non sia lo stesso progettista.
(2) Segnare sì o no.

N.B. — Devono considerarsi stanze quei vani che siano esclusivamente o prevalentemente adibiti ad abitazione (Camere da letto, sale da pranzo, soggiorno ecc.) compresa la cucina. Non sono da considerarsi stanze i vani accessori (latrine, bagni, ripostiglio, corridoi, granai, stalle, magazzini, negozi ecc.)

ALTEZZA DELL'EDIFICIO IN RELAZIONE ALLA LARGHEZZA DELLA STRADA

Indicazione della fronte (1)	Via o spazio pubblico corrispondente		Altezza della fronte	
	Denominazione	Larghezza	Massima regolamentare	Come in progetto

CALCOLO DEI CORTILI

Indicazione del cortile	Larghezza dei singoli lotti	Altezza delle pareti corrispondenti	Area delle singole pareti	Area del cortile	
				Regolamentari l/5 A	Come in progetto

1) Tipo delle fosse biologiche impiegate: prefabbricate

2) Come si provvede allo scarico delle acque chiare e luride e delle materie nere: allacciamento fognatura

3) Come si intende provvedere alla fornitura di acqua potabile: allacciamento rete idrica

4) Quale materiale verrà usato per lo strato coibente dell'umidità da porsi alle fondamenta appena affioranti dal terreno: cartoni cementati

5) Tipo dei solai impiegati: prefabbricati VARESE

6) Materiali che verranno usati per la decorazione delle facciate: _____

7) Densità edilizia $\frac{\text{Superficie coperta}}{\text{superficie lotto edificabile}} = \frac{1098}{480} = 2,28$

8) Indice fabbricabilità $\frac{\text{Volume edificio}}{\text{superficie lotto edificabile}} = \frac{1152,9}{480} = 2,4$

(1) Principale, laterale, ecc.

9) Quali opere in cemento armato sono previste

Si dichiara che l'accluso progetto è compilato in piena conformità alle norme dei vigenti Regolamenti di Edilizia e d'Igiene, nei riguardi pure delle proprietà confinanti, e ciò ad ogni effetto anche di fronte ai terzi, e cioè con assoluto sollievo di ogni responsabilità del Comune.

Arezzo, 16/10/1965

Firma del proprietario (

Firma del progettista ...

Firma del direttore dei lavori (2) _____

Firma dell'esecutore dei lavori _____

Le eventuali comunicazioni d'ufficio dipendenti dalla presente domanda dovranno essere indirizzate a:

in Arezzo, Via M. Perennia 45/2

NORME PER LA COMPILAZIONE E LA PRESENTAZIONE DEI DISEGNI

I disegni si devono presentare in duplice copia su carta o tela piegati nelle dimensioni di 0,20x0,30 in scala metrica nel rapporto minimo di 1:100 per l'insieme e di 1:20 per i particolari. Il Sindaco potrà peraltro richiedere i disegni di particolari costruttivi ed architettonici in scala maggiore.

I disegni debbono contenere tutte le piante dei vari piani quando non siano identiche fra loro tutte le facciate esterne nonché quelle interne quando possano essere vedute in tutto o in parte dalla pubblica via una sezione trasversale fatta secondo un piano che più particolarmente manifesti il sistema di costruzione, una planimetria generale della località nel rapporto di 1 : 1000 o di 1 : 2000, ove siano identificate le costruzioni esistenti o da eseguirsi con l'indicazione chiara dei limiti di proprietà degli spazi liberi circostanti anche se di proprietà di terzi e delle vie e piazze.

Con cifre numeriche si dovranno indicare specialmente:

- a) le dimensioni degli ambienti;
- b) le altezze libere dei singoli piani;
- c) la larghezza stradale;
- d) le altezze dei muri frontali di fabbrica o di cinta verso gli spazi scoperti sia pubblici che privati;
- e) le dimensioni planimetriche degli spazi pubblici e privati circostanti;
- f) tutti i dati che valgano a far conoscere i precisi rapporti altimetrici e planimetrici dell'edificio con le proprietà confinanti e con le livellette stradali.

Note: (1) O di chi legalmente rappresenta.

(2) Quando non sia lo stesso progettista.

NOTE D'UFFICIO



Concessa autorizzazione con licenza n. _____ del _____

Dichiarata l'abitabilità _____

Costo del presente stampato L. 50



COMUNE DI AREZZO

N. 25817
10-8-3

1440/65

Arezzo, 9 novembre 1965

OGGETTO: Richiesta licenza edilizia.

Via F. Redi

AREZZO

IL SINDACO

Vista la domanda avanzata in data 16/10/1965
dalla S.V. al fine di ottenere l'autorizzazione a costruire un fabbricato di abitazione in Via F. Redi interno;

Vista la legge 17-8-1942, 1150 ;

Visto l'art. unico della legge 3-11-1952, n. 1902 ;

Vista la legge 21-12-1955, n. 1357 ;

Vista la legge 30-7-1959, n. 615

Visto il Piano Regolatore Generale adottato in seduta Consiliare del 2/7/1965;

Udita la Commissione Edilizia e su conforme parere di questa del 3/11/1965 ;

Ritenuto che la richiesta contrasta con il P.R.G. e con le norme di attuazione

in quanto il fabbricato in oggetto verrebbe ad insistere su area
destinata a strada e spartitraffico.

Ritenuto di avvalersi dell'art. 4 della legge 21-12-1955, n. 1357

DECIDE

per i susposti motivi di sospendere ogni determinazione in merito alla domanda,
fino all'approvazione definitiva del piano.

IL SINDACO

RC/dl

Notificato a
questo di mediante consegna nelle mani
di

IL MESSO COMUNALE



COMUNE DI AREZZO

N. 25817 1440/55

Arezzo, 9.11.55

OGGETTO: 10.8.3 Richiesta licenza edilizia.

IL SINDACO

Vista la domanda avanzata in data 16.10.55
dal la S.V. al fine di ottenere l'auto-
rizzazione a costruire un fabbricato di abitazioni in Via F. Redi
interno,

Vista la legge 17-8-1942, 1150 ;

Visto l'art. unico della legge 3-11-1952, n.1902 ;

Vista la legge 21-12-1955, n.1357;

Vista la legge 30-7-1959, n.615

Visto il Piano Regolatore Generale adottato in seduta Consiliare del 2.7.55
~~19.8.1952;~~

Udita la Commissione Edilizia e su conforme parere di questa 3.11.55

Ritenuto che la richiesta contrasta con il P.R.G. e con le norme di attuazione

in quanto da costr. il fabbricato in progetto verrebbe ad inserir

parzialmente in aree destinate a strade e spautitrafico.

Ritenuto di avvalersi dell'art. 4 della legge 21-12-1955, n.1357

DECIDE

per i suesposti motivi di sospendere ogni determinazione in merito alla domanda,
fino all'approvazione definitiva del piano.

IL SINDACO

Notificato a
questo di mediante consegna nelle mani
di

IL MESSO COMUNALE



COMUNE DI AREZZO

5

N. 25817
10-8-3

1440/65

Spinto a Za di Rivaldo
Arezzo, 9 novembre 1965

OGGETTO: Richiesta licenza edilizia.

[Redacted]

Via F. Redi 25

AREZZO

IL SINDACO

Vista la domanda avanzata in data 16/10/1965
dalla S.V. al fine di ottenere l'autorizzazione a costruire un fabbricato di abitazione in Via F. Redi interno;

Vista la legge 17-8-1942, 1150 ;

Visto l'art. unico della legge 3-11-1952, n. 1902 ;

Vista la legge 21-12-1955, n. 1357 ;

Vista la legge 30-7-1959, n. 615

Visto il Piano Regolatore Generale adottato in seduta Consiliare del ~~19-10-1963~~ 2/7/1965 ;

Udita la Commissione Edilizia e su conforme parere di questa del 3/11/1965 ;

Ritenuto che la richiesta contrasta con il P.R.G. e con le norme di attuazione

in quanto il fabbricato in oggetto verrebbe ad insistere su area destinata a strada e spartitraffico.

Ritenuto di avvalersi dell'art. 4 della legge 21-12-1955, n. 1357

DECIDE

per i susposti motivi di sospendere ogni determinazione in merito alla domanda, fino all'approvazione definitiva del piano.

[Redacted]



ISTITUTO CENTRALE DI STATISTICA

**SCHEDA DI RILEVAZIONE DELL'ATTIVITA' EDILIZIA
OPERE PROGETTATE**

Mod. ISTAT/1/201/P

Comune	N. distintivo da apporre con il timbro
Provincia	

Riservato ISTAT	
1	

Mese e anno di rilevazione

LICENZA DI COSTRUZIONE richiesta da.....

per lavori da eseguirsi in Arezzo Via F. Redi
(via, piazza, ecc.)

NOTIZIE GENERALI SULL'OPERA

<p>a) DESTINAZIONE</p> <p>10 <input checked="" type="checkbox"/> Residenziale Attività economica</p> <p>2.. <input type="checkbox"/> (specificare: Ospizio, bagno, albergo, ecc.)</p> <p>3.. <input type="checkbox"/> (specificare: caserma, scuola, ospedale, ecc.)</p>	<p>b) NATURA</p> <p>1 <input checked="" type="checkbox"/> Nuova costruzione o ricostruz.</p> <p>2 <input type="checkbox"/> Ampliamento per ricavare intere abitazioni</p> <p>3 <input type="checkbox"/> Ampliamento per ricavare singoli vani</p>	<p>c) TIPO</p> <p>1 <input checked="" type="checkbox"/> Popolare</p> <p>2 <input type="checkbox"/> Medio</p> <p>3 <input type="checkbox"/> Superiore al medio</p> <p>4 <input type="checkbox"/> Rurale</p>	<p>d) STRUTTURA</p> <p>in sito prefabbricata</p> <p>1 <input checked="" type="checkbox"/> Pietra e mattoni <input type="checkbox"/> 5 Acciaio</p> <p>2 <input type="checkbox"/> Cemento armato <input type="checkbox"/> 6 Cemento armato</p> <p>3 <input type="checkbox"/> Acciaio <input type="checkbox"/> 7 Legno</p> <p>4 <input type="checkbox"/> Mista</p>	<p>e) DIMENSIONI</p> <p>Superficie coperta m² <u>1098</u></p> <p>Volume v/p m³ <u>1152,9</u></p> <p>Piani fuori terra n. compreso il seminterrato <u>3</u></p>
<p>f) PROPRIETA'</p> <p>1 <input checked="" type="checkbox"/> Privati e Società</p> <p>2 <input type="checkbox"/> Cooperative edilizie</p> <p>3 <input type="checkbox"/> Altri (Amm.ni statali, regioni, prov., comuni, Enti previdenza, Banche, IACP, INCIS, ecc.) (specificare la denominazione dell'Ente)</p>		<p>g) FINANZIAMENTO</p> <p>1 <input type="checkbox"/> Privato</p> <p>2 <input checked="" type="checkbox"/> A carico totale o parziale dello Stato</p> <p>3 <input type="checkbox"/> A carico totale o parziale degli Enti Locali</p>		<p>h) IMPIANTI CENTRALI</p> <p>1 Riscaldamento si <input type="checkbox"/> no <input checked="" type="checkbox"/></p> <p>2 Condizionamento si <input type="checkbox"/> no <input checked="" type="checkbox"/></p> <p>3 Ascensore si <input type="checkbox"/> no <input checked="" type="checkbox"/></p>

CONSISTENZA DELL'OPERA

P I A N I	A B I T A Z I O N I											L O C A L I P E R U S O					T O T A L E G E N E R A L E Van. e Locali					
	Composte di stanze										Totale abitazioni	Van. di abitazione			Van. per servizi e necessità comuni	Uffici		Negozii	Auto-rimesse	Altri	Totale	
	1	2	3	4	5	6	7	8	9	10 e oltre		Stanze	Accessori	Totale								
0	1	2	3	4	5	6	7	8	9	10	11	12	13	14	15 = 13 + 14	16	17	18	19	20	21 = 17, 18, 19, 20	22 = 15 + 16 + 21
Cantineri e seminterrati																						
Piano terra												2	10	2	12					2	2	
Altri piani																						
Totale															12					2	2	14

Licenza di costruzione n°..... rilasciata il.....
(giorno, mese, anno)

Bollo

Firma del compilatore Ugo Antonini

Presentata al Comune

il 16 10 65 n. 1471

Scade il

Modulo ED

N. _____



COMUNE DI AREZZO

SEZIONE TRIBUTI

DICHIARAZIONE PER L'APPLICAZIONE DELL'IMPOSTA SUGLI INCREMENTI DI VALORE DELLE AREE FABBRICABILI, AI SENSI DELLA LEGGE 5 MARZO 1963, N. 246, IN OCCASIONE DI UTILIZZAZIONE A SCOPO EDIFICATORIO

Il sottoscritto (1) _____

(Cognome e Nome)

nato a Arezzo il 8-1-1924, residente nel Comune di Arezzo

Via F. Redi n. 110

DICHIARA

l'incremento di valore, all'inizio dell'utilizzazione edificatoria, della sottodescritta area fabbricabile, di sua proprietà, della superficie complessiva di mq. 480 che gli è pervenuta per (2) compravendita con atto in data da stipulare n. di Rep. _____ Notaio _____ dalla Ditta Fraeam Dr. Leonardo

ESTREMI DELLA RICHIESTA DELLA LICENZA IN COSTRUZIONE (3)

Richiedente _____ Via F. Redi n. 110

Data della richiesta 16/10/1965

Caratteristiche del costruendo fabbricato:

- | | |
|-----------------------------------|---------------------------------|
| 1) Superficie coperta mq. 109,8 | 2) Volumetria esterna m. 1152,9 |
| 3) N. dei vani _____ | 4) N. degli appartamenti 2 |
| 5) Superficie abitabile mq. _____ | 6) Tipo di costruzione popolare |

DESCRIZIONE CATASTALE DELL'AREA (4)

COMUNE o Sezione Censuaria	Foglio	Numero di partita	MAPPALE		SUPERFICIE			REDDITO dominicale	QUALITA' e CLASSE	DESTINAZIONE prevista dal piano regolatore
			Princ.	Sub.	ha.	are	ca.			
Arezzo Vallarno	108	/	140	rate	4	mp	/	/		

Ditta iscritta in catasto _____ partita n. 1520

Ditta proprietaria _____

EVENTUALI AVENTI DIRITTO SULL'AREA (5)

di enfiteusi _____

di superficie _____

di usufrutto o d'uso _____

EVENTUALI SERVITU' E ALTRI ONERI REALI GRAVANTI SULL'AREA

- (1) Se trattasi di società indicarne la denominazione e la sede.
 (2) Precisare se per compravendita, cessione di quote, permuta, donazione, successione.
 (3) Allegare eventualmente copia della richiesta.
 (4) Allegare eventualmente certificato catastale.
 (5) Indicare cognome e nome degli aventi diritto e la durata del medesimo.

LA PRESENTE DICHIARAZIONE DEVE ESSERE PRESENTATA IN DUPLI CE COPIA DI CUI UNA ALLEGATA ALLA RICHIESTA AL COMUNE DELLA LICENZA DI COSTRUZIONE

CALCOLO DELL'INCREMENTO DI VALORE IMPONIBILE

I) Valore dell'area minima necessaria richiesta per il costruendo edificio.	L.
II) Valore dell'area accessoria al costruendo edificio.	L.
A - VALORE DI MERCATO DELL'AREA AL MOMENTO DI INIZIO DELLA SUA UTILIZZAZIONE EDIFICATORIA (I+II).	L.
a) detrazioni di cui all'art. 28 della Legge 5 marzo 1963, n. 246 (1)	L.
.....	L.
.....	L.
B - EFFETTIVO VALORE ATTUALE (A-a)	L.
C - VALORE INIZIALE ALLA DATA DEL CALCOLATO SULLA BASE (2):	
<input type="checkbox"/> del reddito dominicale, ove si tratti di terreno esistente nel proprio patrimonio da data anteriore al 1-1-1953 e censito in Catasto Terreni al 1-1-1961 (3)	L.
<input type="checkbox"/> del valore di mercato alla data di riferimento iniziale.	L.
<input type="checkbox"/> del precedente valore accertato in occasione dell'ultima applicazione della stessa imposta, sulla base dell'atto di alienazione in data Rep. n. Notaio	
registrato a il n.	L.
D - FATTORI INCREMENTATIVI DEL VALORE INIZIALE (4)	
1. Spese sostenute in conseguenza dell'acquisto dell'area (5)	L.
.....	L.
2. Valore delle piantagioni realizzabile indipendentemente dal terreno	L.
3. Interessi legali calcolati sul valore venale iniziale in ragione d'anno	L.
4. Altre spese incrementative del valore dell'area (5)	L.
.....	L.
.....	L.
(D) TOTALE	L.
E - EFFETTIVO VALORE DI BASE (C+D).	L.
F - INCREMENTO DI VALORE IMPONIBILE (B-E).	L.

FIRMA DEL DICHIARANTE

Fatto a Arezzo il 16/10/1965

[Redacted Signature]

(1) Indicare le cause e le date cui si riferiscono.

(2) Indicare con una crocetta l'ipotesi ricorrente.

(3) (Reddito Dominicale) x (coefficienti Legge 1954, n. 1044) x (coefficiente unico) x 9.

(4) Sono ammessi solo quando si riferiscono a fatti avvenuti nel periodo per il quale è calcolata l'imposta.

(5) Indicare quali e l'anno in cui sono avvenute.

LIQUIDAZIONE DELL'IMPOSTA

EFFETTIVO VALORE DI BASE	(E)	L.
INCREMENTO DI VALORE VERIFICATOSI:		
a) prima del 5 aprile 1963		L.
b) dopo il 5 aprile 1963		L.
PARI AD UN INCREMENTO TOTALE DI	(F)	L.
NUMERO DEGLI ANNI INTERI COMPRESI NEL PERIODO PER IL QUALE SI CALCOLA L'INCREMENTO DI VALORE		N.

Parti di incremento di valore (art. 21)	Aliquote	Imposta	ANNOTAZIONI
L.	8% (1)	L.	
L.	15%	L.	
L.	20%	L.	
L.	25%	L.	
L.	30%	L.	
L.	40%	L.	
L.	50%	L.	
L. (2)	Totale dell'imposta	L.	
DETRAZIONI EVENTUALI			
a) Riduzione del 15% (3)		L.	
IMPOSTA NETTA DOVUTA		L.	

Allegata ricevuta del versamento al Tesoriere Comunale di L. pari a (4)

FIRMA DEL DICHIARANTE

Fatto a Arezzo il 16/10/1965



ELENCAZIONE E DESCRIZIONE DEGLI EVENTUALI ALLEGATI

1.
2.
3.
4.

(1) L'aliquota dell'8% si applica per gli incrementi di valore verificatisi fino al 5 aprile 1963, data di entrata in vigore della Legge 5 marzo 1963, N. 246.
 (2) Il totale deve corrispondere alla lettera F.
 (3) Tale riduzione è concessa ai contribuenti che paghino in un'unica soluzione il totale dell'imposta dovuta (5° comma dell'art. 21 della Legge N. 246).
 (4) Indicare se importo totale oppure 1/24 dell'imposta dovuta.



COMUNE DI AREZZO

RIPARTIZIONE URBANISTICA

Prot. N. 25256

1045
00

li 27-12-66

Sig. Venerabile Vello
V. S. Rossi

c. p. e. All'Ufficio Tributi del Comune SEDE

Comunico che è stato approvato il progetto di costruzione edilizia di cui alla richiesta della S. V. in data 23.11.66, cui era allegata la prescritta dichiarazione per l'applicazione dell'imposta sugli incrementi di valore delle aree fabbricabili.

Invito pertanto la S. V. a ritirare, presso questo Ufficio Tecnico, la relativa licenza edilizia ed a versare, nella Tesoreria Comunale, entro novanta giorni da quello della notifica del presente avviso, $\frac{1}{24}$ dell'imposta dovuta, tenendo presente che gli altri $\frac{23}{24}$ dovranno essere versati, nella stessa Tesoreria Comunale, in ventitrè rate uguali, scadenti alla fine di ciascun bimestre solare successivo a quello in cui deve essere effettuato il primo versamento.

Un esemplare delle rispettive quietanze dovrà essere presentato, di volta in volta, all'Ufficio Tributi del Comune, al fine di comprovare il regolare e tempestivo assolvimento degli obblighi predetti.

È fatta riserva di eventuale rettifica della dichiarazione anzidetta, ai sensi dell'art. 17 della legge 5 marzo 1963, n. 246.

IL SINDACO

REFERTO DI NOTIFICA

La presente comunicazione è stata notificata, oggi _____
milleottocentosessanta _____, al Signor _____
mediante consegna di un originale in mani di _____

IL RICEVENTE

IL MESSO NOTIFICATORE



DENUNCIA N.

RILASCIATA LICENZA N. 113 IN DATA 21-12-06

Caratteristiche del Fabbricato

- 1) Nuova costruzione
- 2) ~~Ampliamento in superficie~~
- 3) ~~Sopraelevazione~~
- 4) ~~Annessi~~

Tipo di costruzione

- 1) ~~Colonico~~
- 2) Civile abitazione
- 3) ~~Industriale o Artigianale~~

*Più in alto
Denuncia n. 7471*

Volume mc.

Superficie coperta mq.

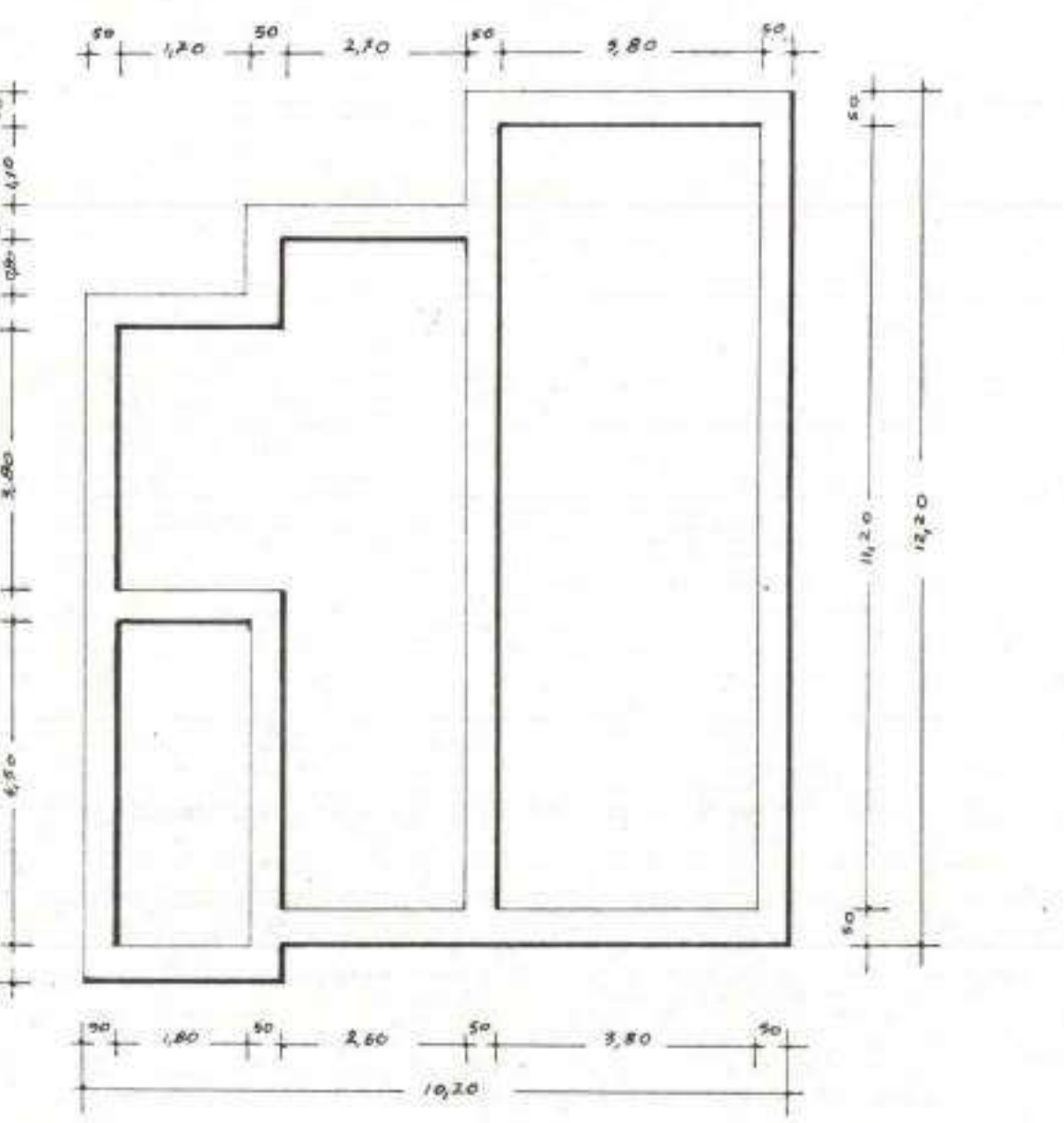
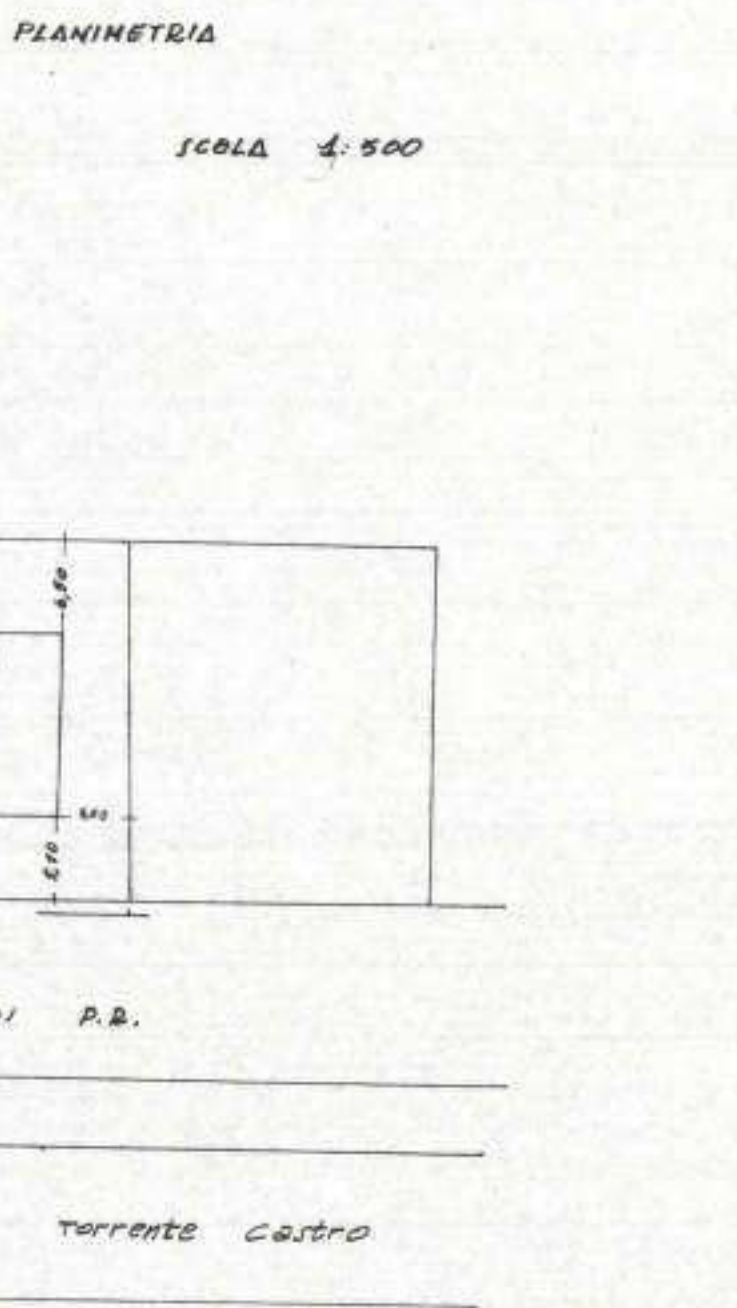
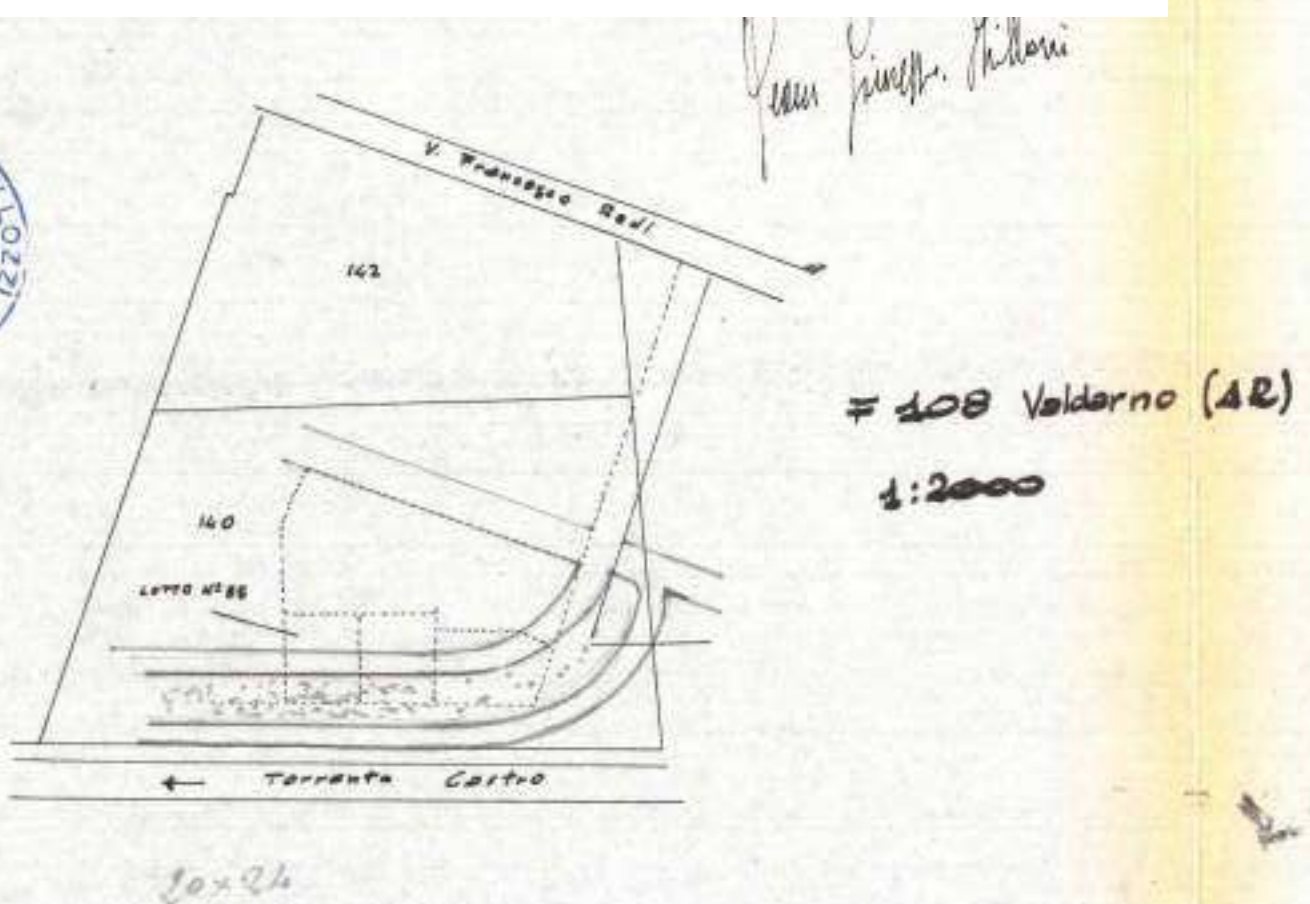
Vani

Quartieri

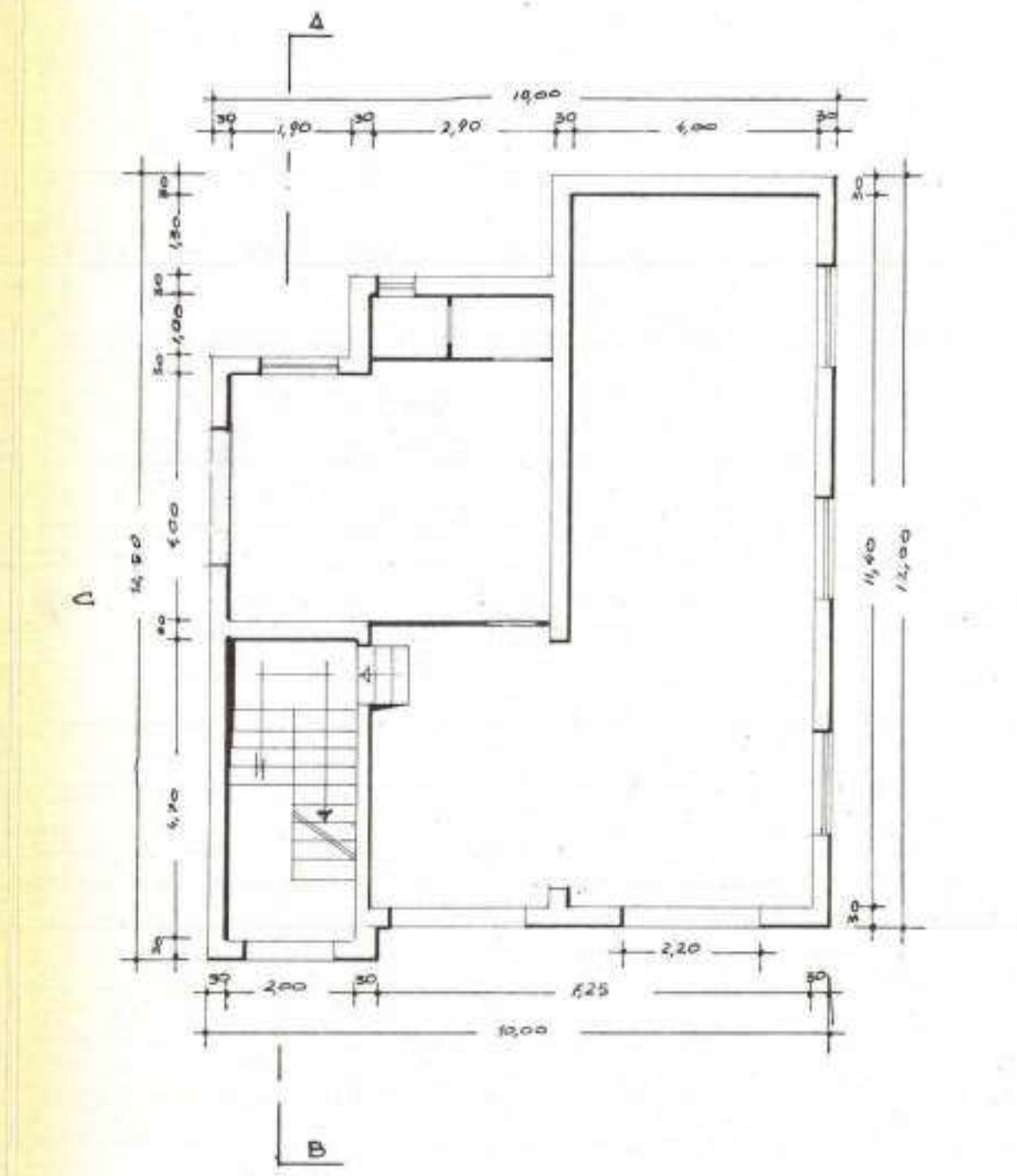
IL CAPO SEZIONE URBANISTICA

16/10/65

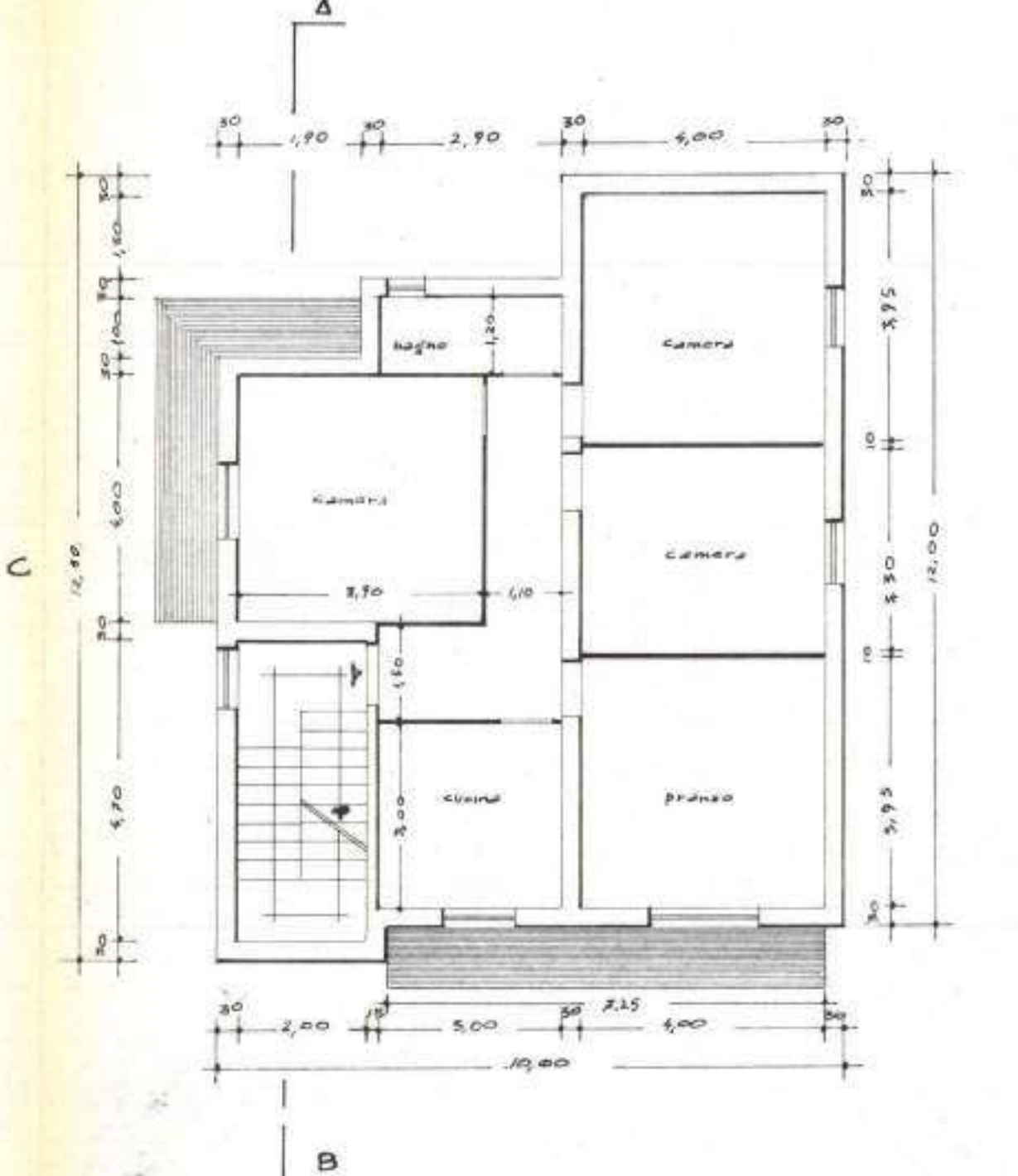
GIUSEPPE STROZZI
ALBO
GEOMETRI
AREZZO
N. 249




PIANTA FONDAZIONI



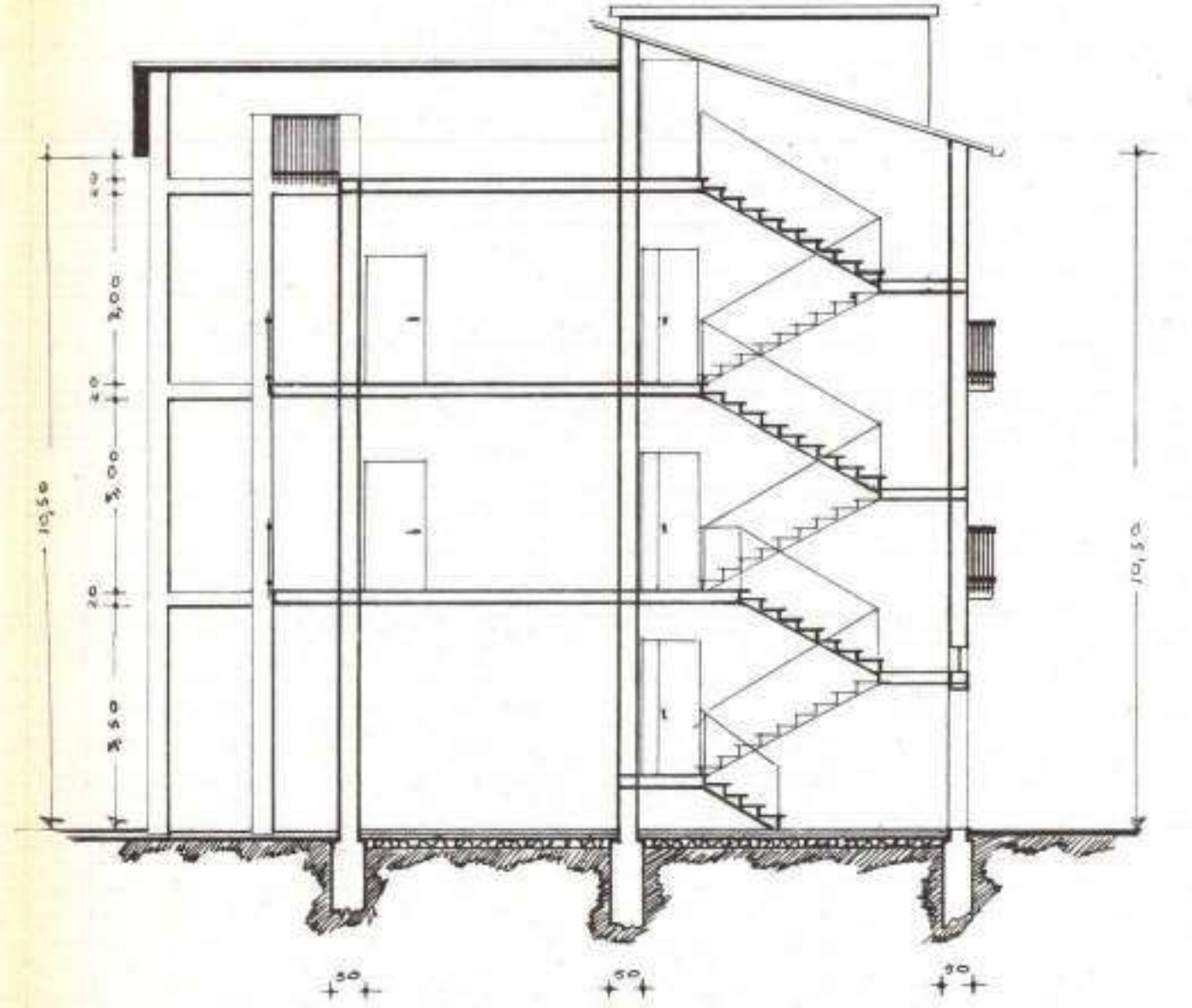
PIANTA PIANO TERRENO



PIANTA PIANO TIPO



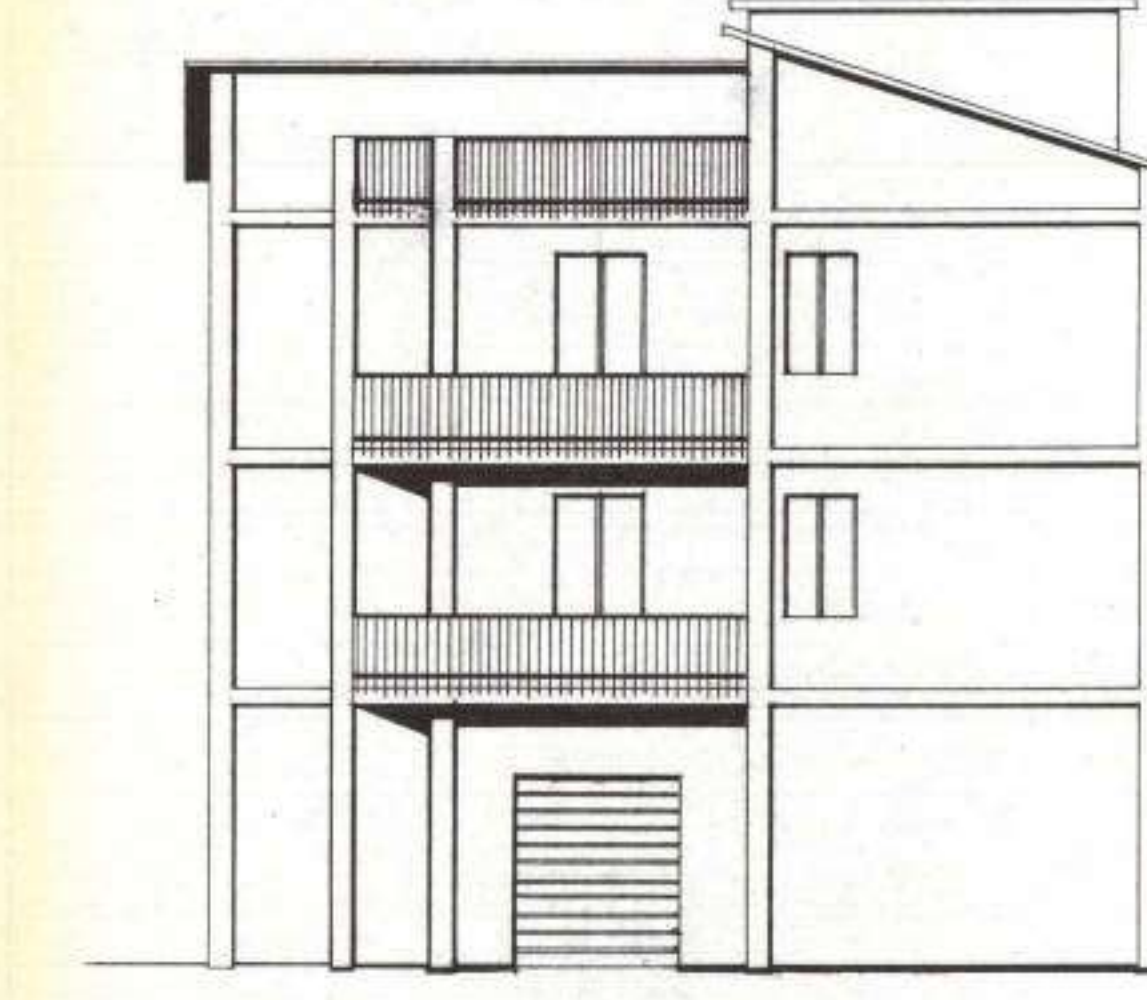
PIANTA TETTO



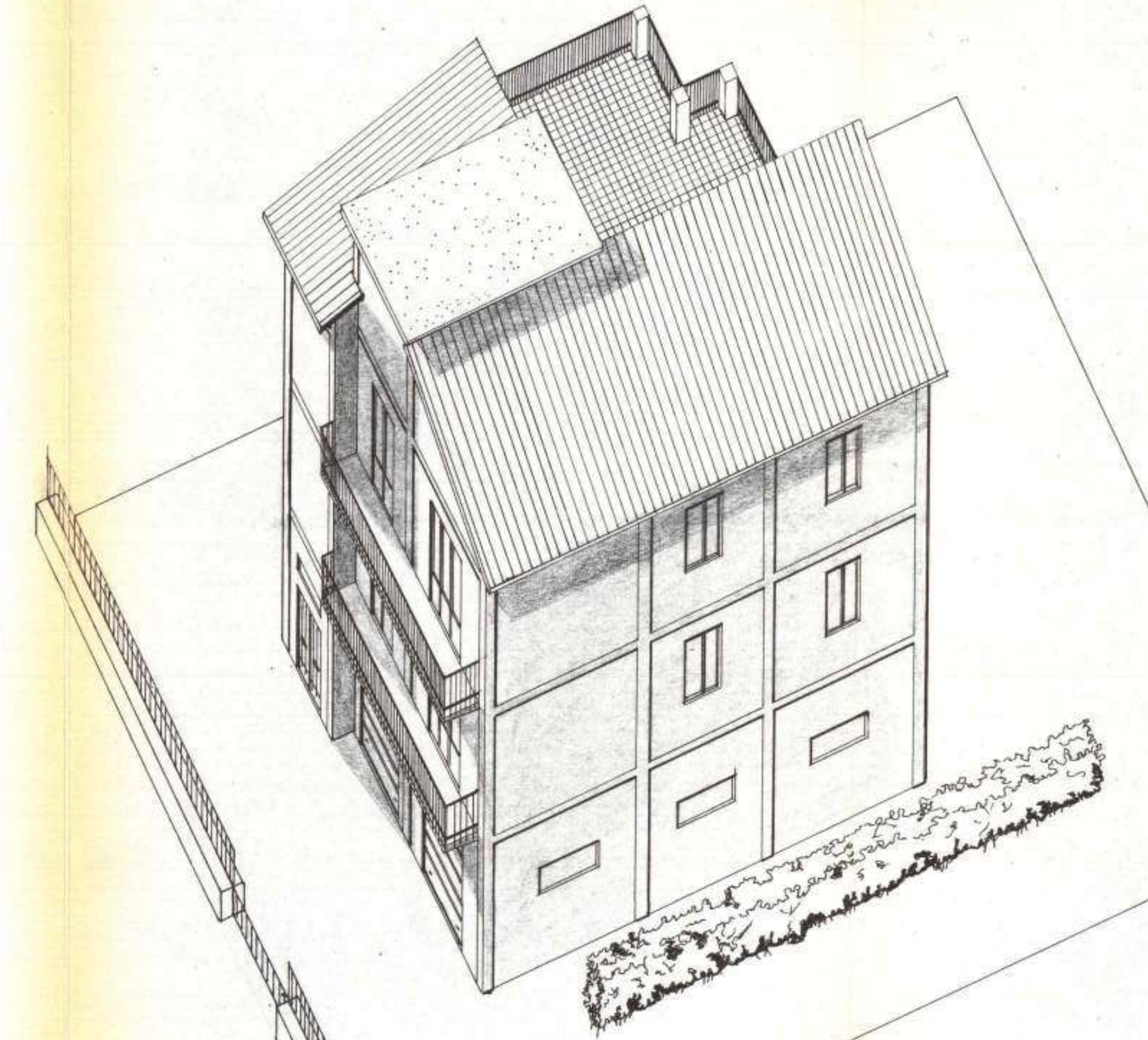
SEZIONE A-B

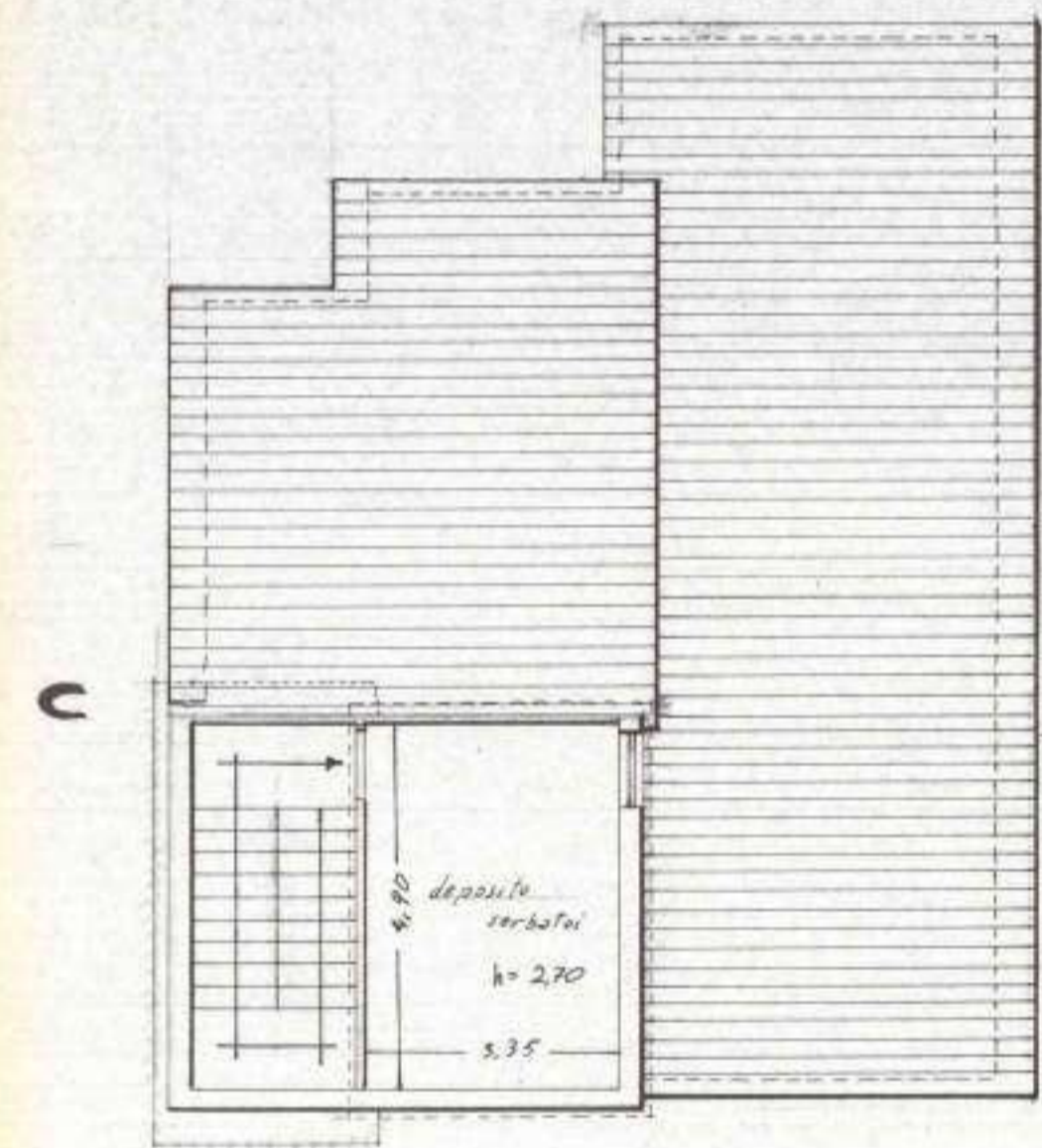


PROSPETTO PRINCIPALE

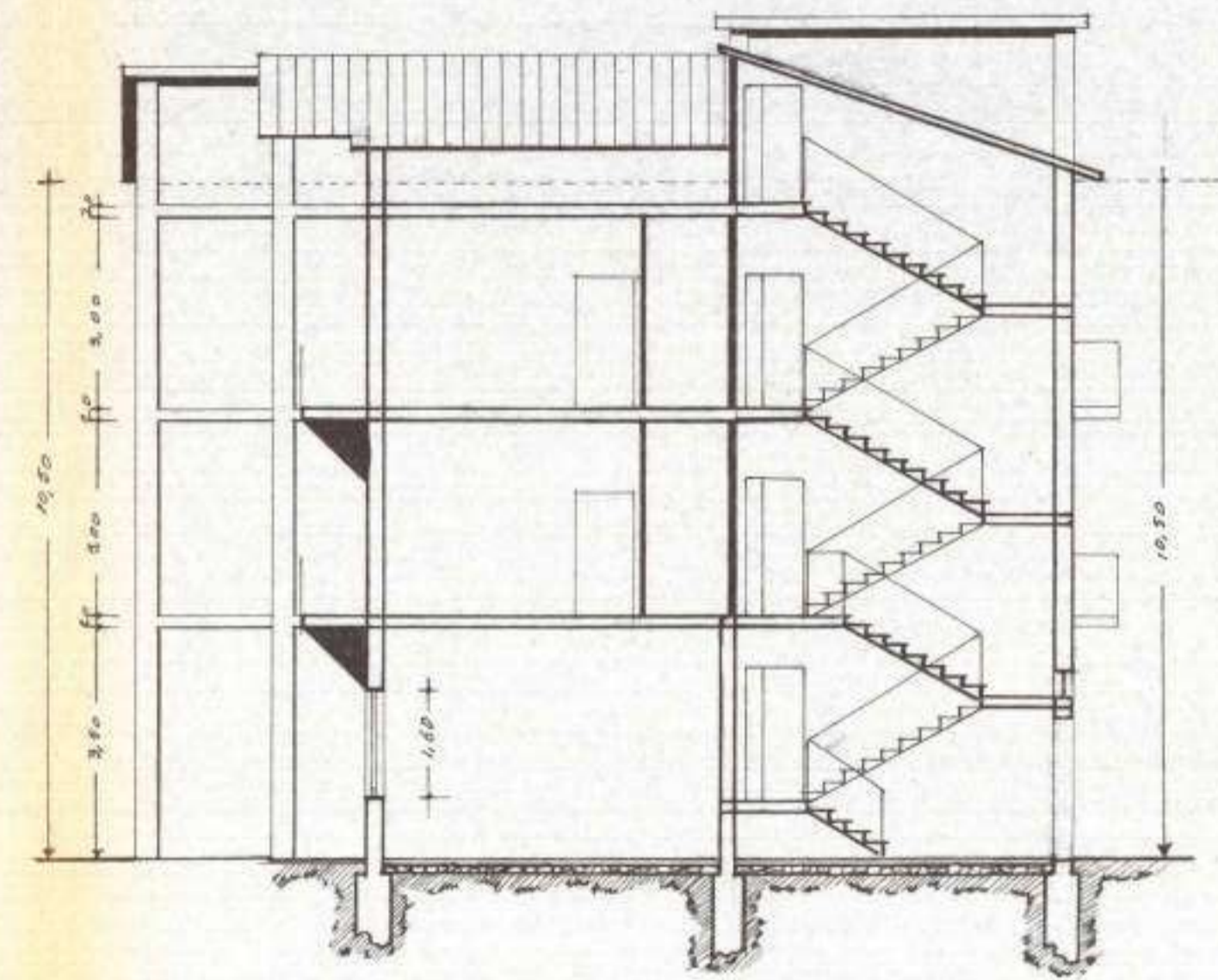


PROSPETTO LATO -C-





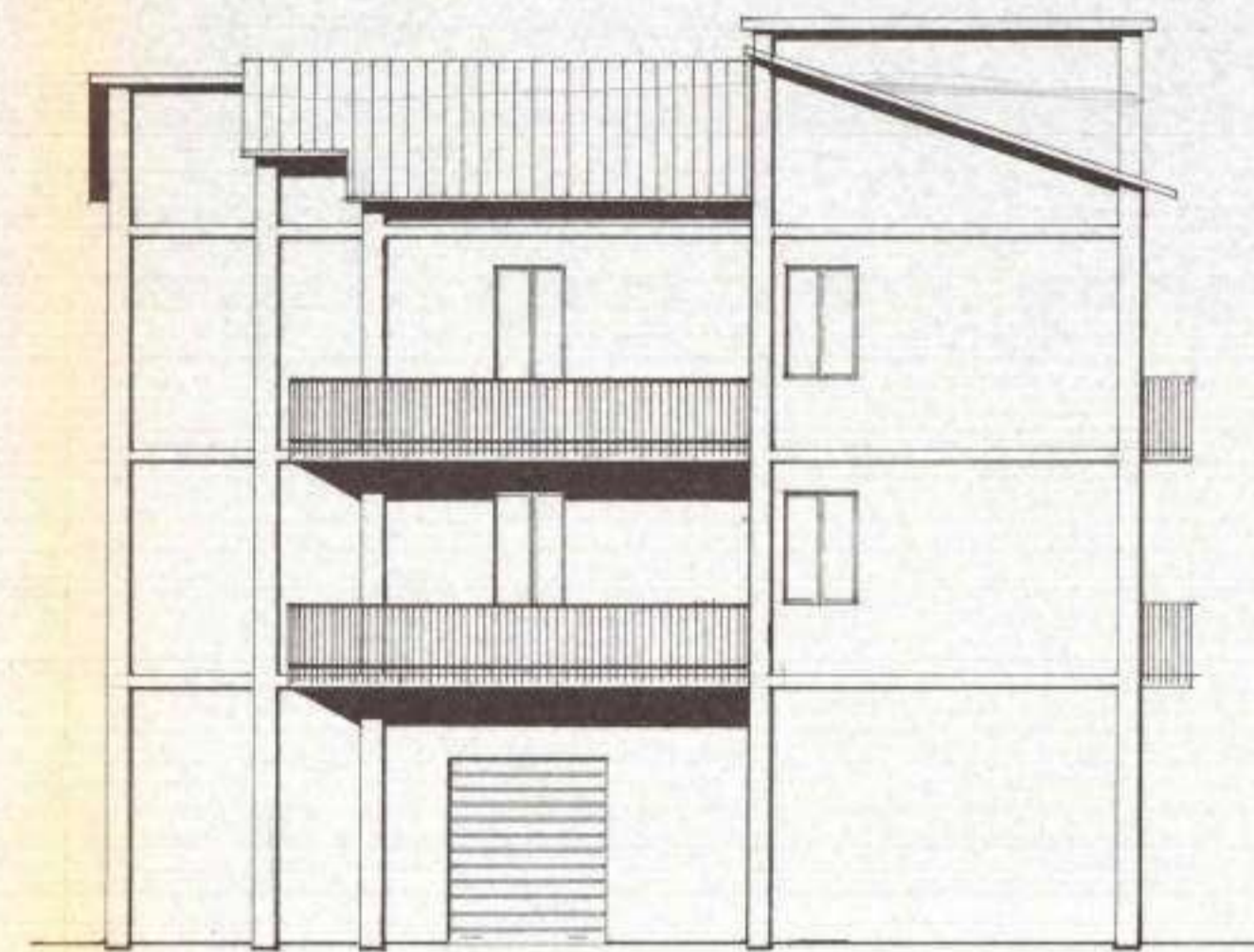
PIANTA TETTO



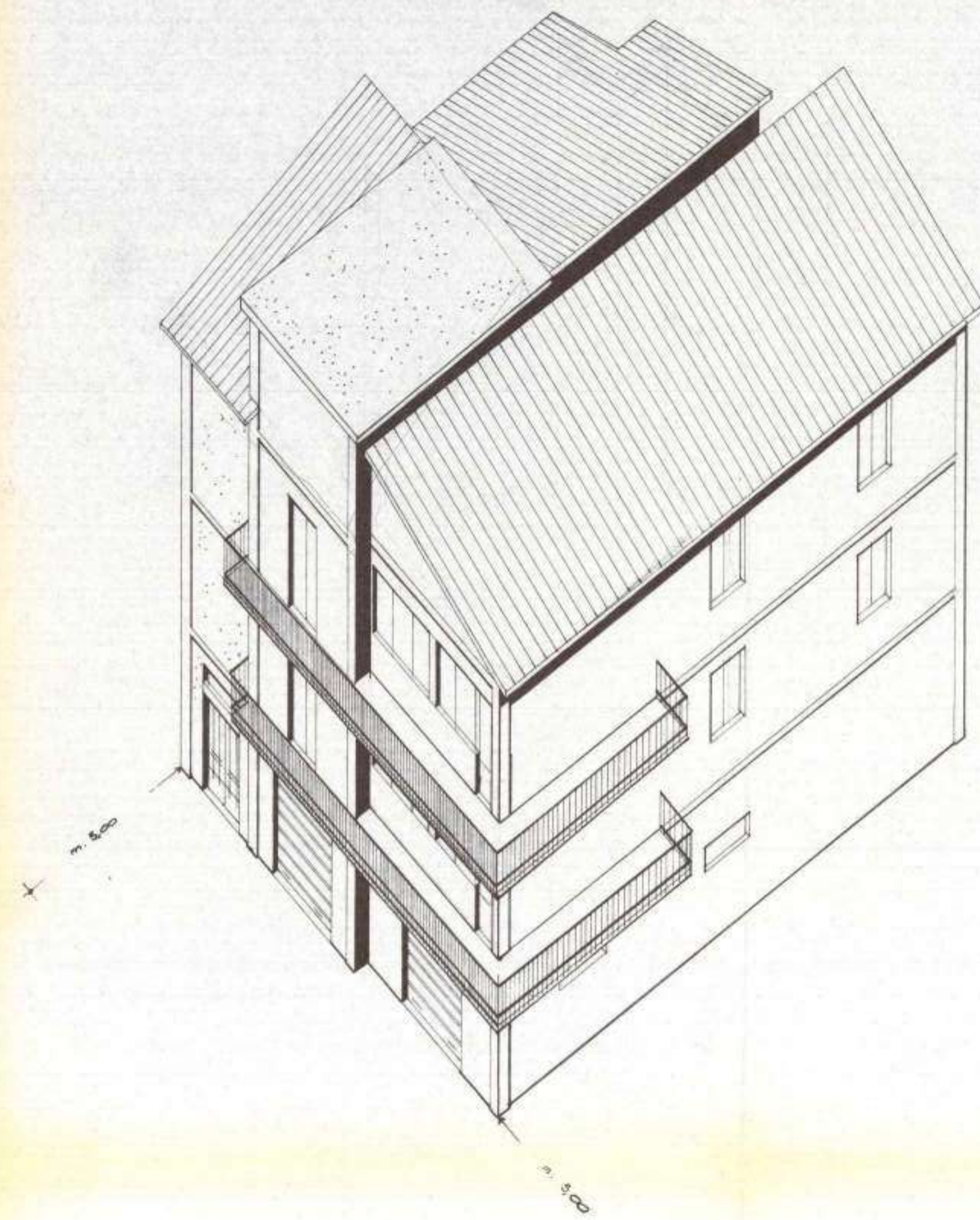
SEZIONE A-B



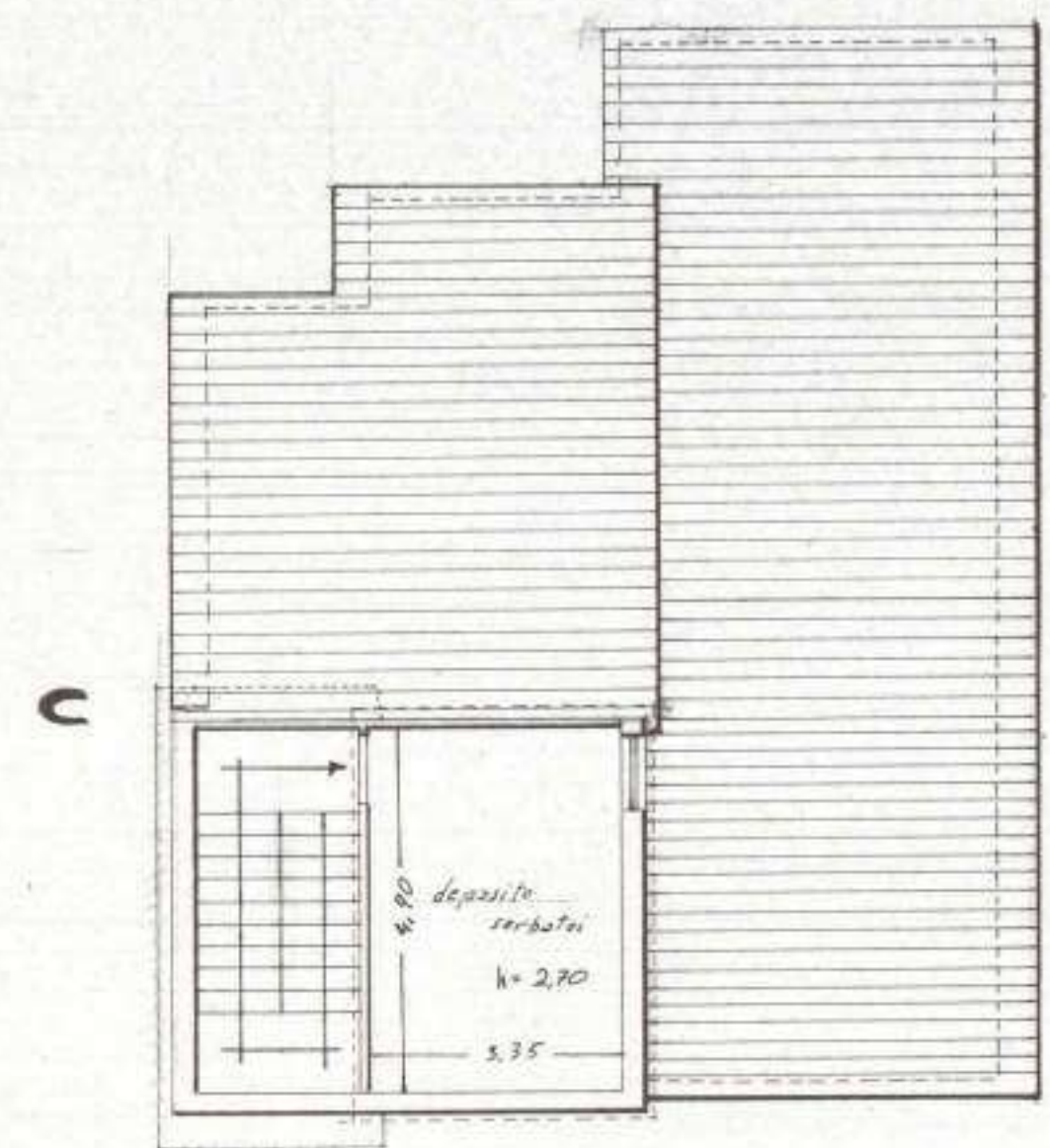
PROSPETTO PRINCIPALE



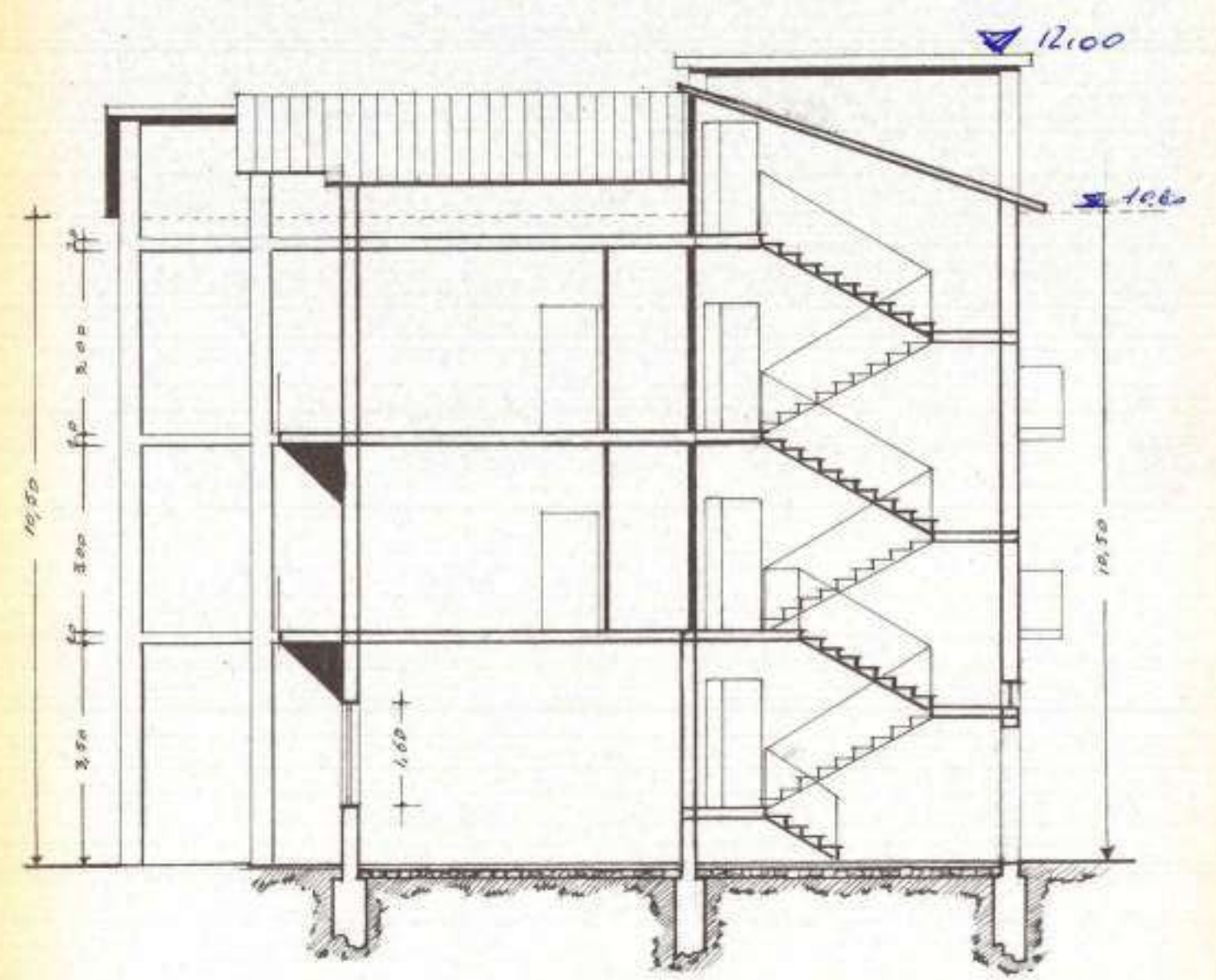
PROSPETTO LATO -C-



12,00
10,60
2,14°



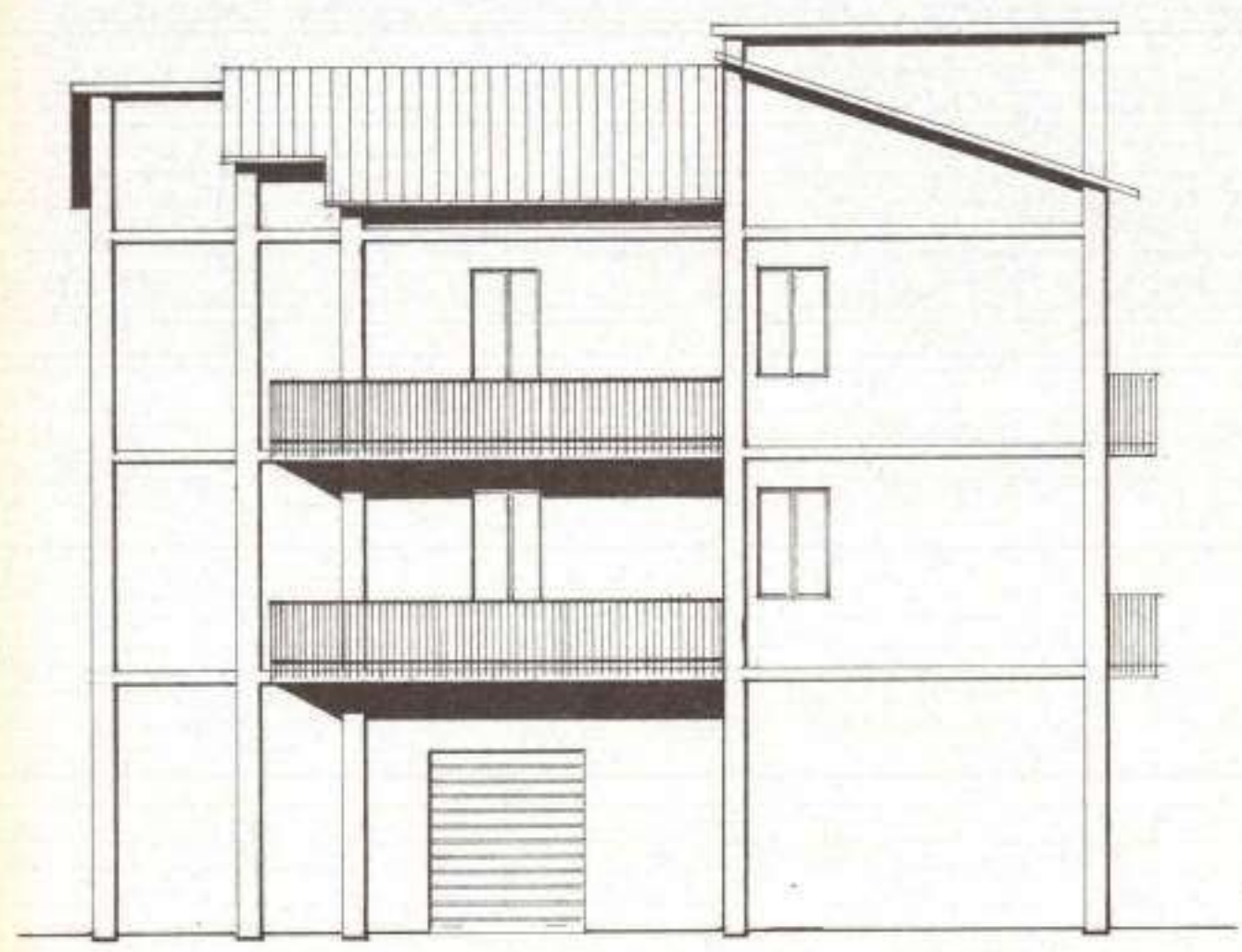
PIANTA TETTO



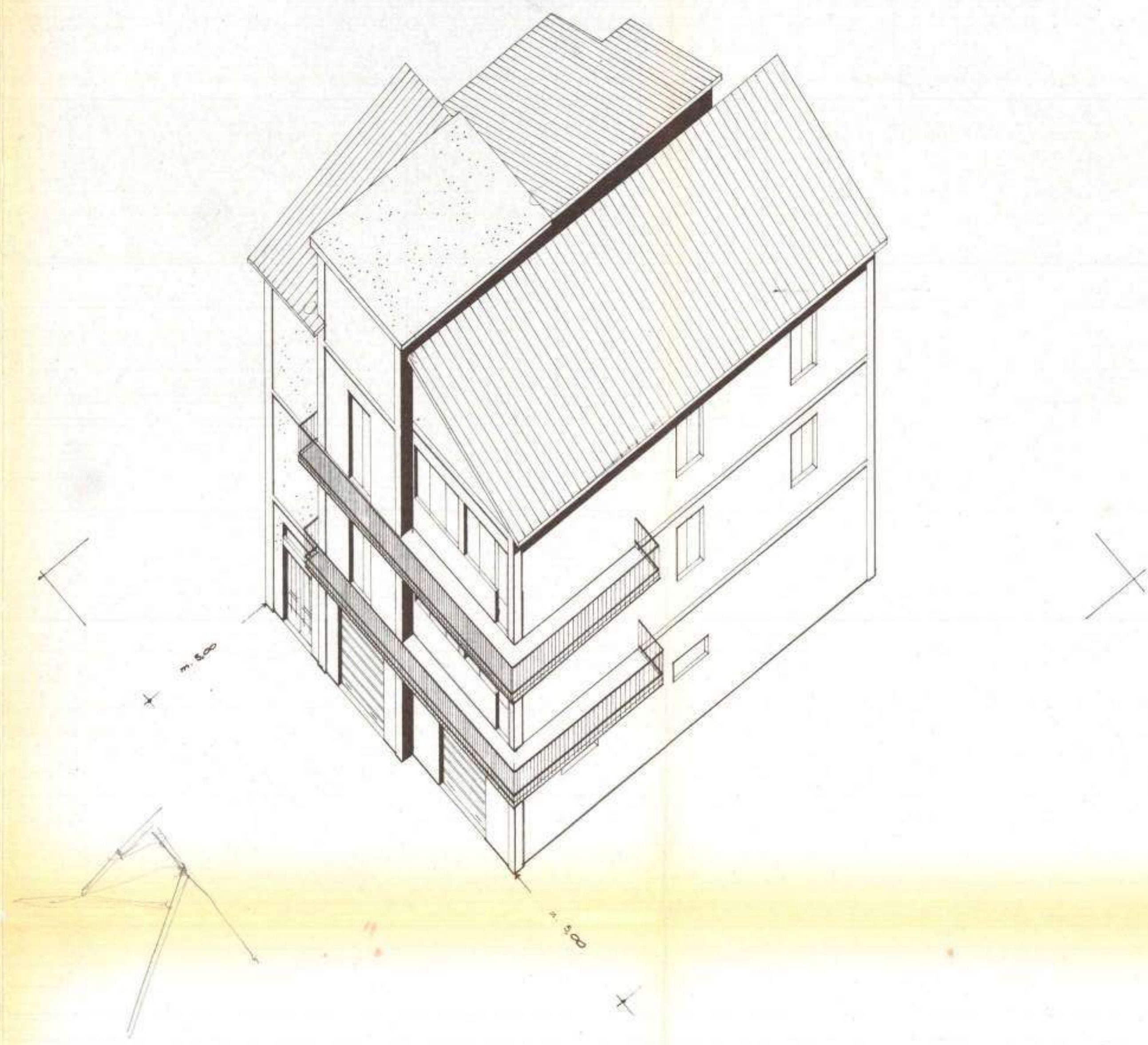
SEZIONE A-B



PROSPETTO PRINCIPALE



PROSPETTO LATO -C-



COMUNE DI AREZZO

UFFICIO URBANISTICA

Prot. n. 25817/10/8/3

Pratica n. 1440

Proprietà

Ubicazione

Via S. Rediti (Rottazione Prof. Racetti)

Progettista

Geom. G. Strullone

Volume edificio

Data presentazione domanda

16/10/65

Data esame Commissione Edilizia

Data determinazione Sindaco

Licenza edilizia n.

del

Abilità n.

del

ISTRUTTORIA - ZONA E

Caratteristiche	P. R.	Progetto	Difformità	NOTE
Tipo edilizio	Isolata			
N. piani	3			
H. massima	10,50			
Distacchi filo strada	5			
Distacchi confini laterali	5			
Densità edilizia	1/4			
H. max accessori	2,80			
Densità edilizia accessori	1/10			
Indice fabbricabilità	mc./mq. 3			
Chiostrine	Non ammesse			
<hr/>				
Tipo edilizio	A schiera			
N. unità	5			
Superficie lotto minimo	300			
H. max	8			
N. piani	2			
Distacchi:	fronti maggiori confine lotto	6		
	filo strada	6		
Distacchi:	fronti testata	4		
	confini laterali	4		

PARERE ALTRI UFFICI

Ufficio Sanitario

Soprintendenza Monumenti

P.
D.
L.
fu
a
e

Renov
iusis
span

I. - Parere
Tred
per
è s
com
Prog

LOTTIZZ
PROGE

Com
com

PARERE UFFICIO TECNICO

P. R. G.

Differenze dalle previsioni di zona in quanto
l'ubicazione del fabbricato in progetto insiste
parzialmente in area che il P.R.G. destina
a strade e spartitraffico

22/10/65

Lu. B.

La Commissione Edilizia, nell'adunanza
di ieri, ha espresso il seguente parere:

Anche favorendo alle espansioni in punto il lotto pertinente
insiste parzialmente in area che il P.R.G. destina a strade e
spartitraffico.

3 NOV. 1965

IL PRESIDENTE
fto E. Binas

Aut. 9.11.65

1. - Parere Commissione Edilizia del

Traffasi di lotto pertinente l'isolato D,
per il quale, su parere della C.E. del 19/1/66
è stata confermata la validità di lottizzazione
con determinazione del 25/1/66 n. 1138
Rispetto allo stesso risulta:

	lotto	sup. aff.	Quadrato	Indice	H max
LOTTIZZAZIONE	36	486	25%	2,73	10,50
PROGETTO	36	516	26,36	2,85	10,60 - 12
	=	+ sup. 36	+ 1,36%	+ 0,12	+ 0,10 + 150

La maggiore altezza interessa soltanto un vano
comprendente al fronte principale per cui

IL PRESIDENTE

Volume di m² 30,40 Alu la quota di fondo
I. - Determinazione Sindaco del
Sostegno dai confini, Rep. Edil. e Rep. d'Isola
rispettati.

25/2/65

Januzzi

Commissione Edilizia, nell'adunanza

diurna, ha espresso il seguente parere:

Parere favorevole a condizioni che vengono presentate all'ufficio

II. - Parere Commissione Edilizia del ~~comuni~~ elaborati che prevedono l'eliminazione

del sovrappiù della parte in facciata.

Si fa presente inoltre che prima delle esecuzioni dovranno essere
eseguite le opere di urbanizzazione previste nelle convenzioni
di Edilizia.

4 MAR. 1966

del. 22-3-66

IL PRESIDENTE

f. to E. Biton

Con nota 17/3/66 sono presentati elaborati
di variazioni come da prescrizione sopra citata
ecc. Rilevare l'importo.

24/3/66 Januzzi

IL PRESIDENTE

La nota 23/11/66 n. 25256/10/8/3 per numero

II. - Determinazione Sindaco del ~~comuni~~

Reclamazione urbanistica.

1/12/66

Januzzi

La Commissione Edilizia nell'adunanza

diurna, ha espresso il seguente parere:

Parere favorevole.

IL PRESIDENTE

f. to E. Biton

14 DIC. 1966

L. 4
prog
que
del
ru
di
a
a
Vol
rige
17/6

Rilasciato
n. 50
dell' art.
Area

L'incarico 16/6/69 fu variante di
progetto, consistente nel rialzamento della
quota, e nel ridurre l'altezza
del fabbricato da m. 10.60 accertato a
m. 10.53, e nel modesto ampliamento
di mq. 7.18 per costruzione gabletto basso
a sinistra del piano terreno da adibire
a laboratorio orolo.

Totale totale intervento rispetto all'auto
rigato.

17/6/69
L. F. F.

La Commissione Edilizia, nell'adunanza
di allora, ha espresso il seguente parere:
Parere favorevole

18 GIU. 1969

IL PRESIDENTE
F. lo Bedon

Rilasciata licenza in data oscura
n. 501 - _____, ai sensi
dell'art. 31 L. 17-8-1942, n. 1150.
Arezzo, 25 GIU. 1969 185
IL SINDACO

185
1966

lats

VI

Al Signor Sindaco del Comune di



AREZZO

OGGETTO: Domanda di autorizzazione per costruzione edilizia.

03228 12.2.66

Imp. bollo in Moto S.M.C. Ord.
 Autoriz. Uff. R. Centro-Arezzo
 20-1-66 n° 221/66

Si presenta per l'approvazione, ai sensi di legge e del vigente regolamento edilizio, il progetto di

costruzione fabbricato civile abitativo

da eseguirsi in Arezzo, su terreno contraddistinto in Catasto: Sez. Valdarno

foglio: n. 108 corrispondente al n. civico

di Via F. Redi

Proprietario della Costruzione:

domiciliato in Arezzo al n. 110 di Via Francesco Redi

progettista:

residente n. Arezzo al n. 15/2 di Via III. Pennino

Esecutore dei lavori:

residente in _____ al n. _____ di Via _____

Direttore dei lavori: (1)

residente in _____ al n. _____ di Via _____

Si allegano alla presente:

- a) I disegni delle opere da eseguirsi in duplice copia.
- b) La planimetria generale della zona.
- c) _____

Licenziata licenza in data odierna
 dell'art. 31 L. 17-8-1966
 Arezzo, 3-6-1966
 IL SINDACO

Ripartizione dei locali:

La costruzione di cui alla presente domanda sarà costituita come segue:

Scantinato o sottosuolo
 Piano terreno o rialzato
 Primo piano
 Secondo piano
 Terzo piano
 Quarto piano
 Quinto piano
 Sesto piano

Altezza dei piani	Quartieri n.	Vani n.	Latrine n.	Bagni n.	Negozi o magazzini	Luce (2)	Acqua (2)	Riscaldamento (2)
3,50					2	a	a	
9	1	5		1		a	a	
9	1	5		1		a	a	

COMUNE DI AREZZO
 RIPART. URBANISTICA
 18/2-66 911
 91 548

Totale quartieri n. 2 Vani n. 10

Note: (1) Quando non sia lo stesso progettista.
 (2) Segnare sì o no.

N.B. — Devono considerarsi stanze quei vani che siano esclusivamente o prevalentemente adibiti ad abitazione (Camere da letto, sale da pranzo, soggiorno ecc.) compresa la cucina. Non sono da considerarsi stanze i vani accessori (latrine, bagni, ripostiglio, corridoi, granai, stalle, magazzini, negozi ecc.)

ALTEZZA DELL'EDIFICIO IN RELAZIONE ALLA LARGHEZZA DELLA STRADA

Indicazione della fronte (1)	Via o spazio pubblico corrispondente		Altezza della fronte	
	Denominazione	Larghezza	Massima regolamentare	Come in progetto

CALCOLO DEI CORTILI

Indicazione del cortile	Larghezza dei singoli lati	Altezza delle pareti corrispondenti	Area delle singole pareti	Area del cortile	
				Regolamentari 1/5 A	Come in progetto

- 1) Tipo delle fosse biologiche impiegate: prefabbricate
- 2) Come si provvede allo scarico delle acque chiare e luride e delle materie nere: allacciamento alle rete urbane
- 3) Come si intende provvedere alla fornitura di acqua potabile: allacciamento alla rete urbane
- 4) Quale materiale verrà usato per lo strato coibente dell'umidità da porsi alle fondamenta appena affioranti dal terreno: carboni estratti
- 5) Tipo dei solai impiegati: prefabbricati VARESE
- 6) Materiali che verranno usati per la decorazione delle facciate: _____
- 7) Densità edilizia $\frac{\text{Superficie coperta}}{\text{superficie lotto edificabile}} = \frac{132,05}{516,5} = 0,25$
- 8) Indice fabbricabilità $\frac{\text{Volume edificio}}{\text{superficie lotto edificabile}} = \frac{1386,5}{516,5} = 2,6$

9) Quali opere in cemento armato sono previste

UFFICIO

Si dichiara che l'accluso progetto è compilato in piena conformità alle norme dei vigenti Regolamenti di Edilizia e d'Igiene, nei riguardi pure delle proprietà confinanti, e ciò ad ogni effetto anche di fronte ai terzi, e cioè con assoluto sollievo di ogni responsabilità del Comune.

Arezzo, 11/2/1966

Firma del proprietario (1)

Firma del progettista

Firma del direttore dei lavori

Firma dell'esecutore dei lavori

Le eventuali comunicazioni d'ufficio dipendenti dalla presente domanda dovranno essere indirizzate a:

in Arezzo, Via

Marco Perennio 15/2

NORME PER LA COMPILAZIONE E LA PRESENTAZIONE DEI DISEGNI

I disegni si devono presentare in duplice copia su carta o tela piegati nelle dimensioni di 0,20x0,30 in scala metrica nel rapporto minimo di 1:100 per l'insieme e di 1:20 per i particolari. Il Sindaco potrà peraltro richiedere i disegni di particolari costruttivi ed architettonici in scala maggiore.

I disegni debbono contenere tutte le piante dei vari piani quando non siano identiche fra loro tutte le facciate esterne nonché quelle interne quando possano essere vedute in tutto o in parte dalla pubblica via una sezione trasversale fatta secondo un piano che più particolarmente manifesti il sistema di costruzione, una planimetria generale della località nel rapporto di 1:1000 o di 1:2000, ove siano identificate le costruzioni esistenti o da eseguirsi con l'indicazione chiara dei limiti di proprietà degli spazi liberi circostanti anche se di proprietà di terzi e delle vie e piazze.

Con cifre numeriche si dovranno indicare specialmente:

- le dimensioni degli ambienti;
- le altezze libere dei singoli piani;
- la larghezza stradale;
- le altezze dei muri frontali di fabbrica o di cinta verso gli spazi scoperti sia pubblici che privati;
- le dimensioni planimetriche degli spazi pubblici e privati circostanti;
- tutti i dati che valgano a far conoscere i precisi rapporti altimetrici e planimetrici dell'edificio con le proprietà confinanti e con le livellette stradali.

Note: (1) O di chi legalmente rappresenta.

(2) Quando non sia lo stesso progettista.

NOTE D'UFFICIO



integrazione marche.
rispetto alla prima
danno nulla

Concessa autorizzazione con licenza n. _____ del _____

Dichiarata l'abitabilità _____

1083

[Handwritten initials]

AL SIG. SINDACO DEL COMUNE DI AREZZO

COMUNE DI AREZZO	
06303	17.3.66
108	3

Dietro richiesta della Commissione edilizia, onde poter ottenere la licenza di costruzione del progetto presentato presso gli uffici competenti in data 12/2/1966, di proprietà Sigg. _____, allego alla presente domanda i nuovi elaborati (sezione-prospetto) in conformità alle varianti richieste



Sperando in un benevolo riscontro il sottoscritto porge rispettosì ossequi.

geom.

V. Marco Ferennio 15/2 Arezzo

[Handwritten signature]

Per comunicazioni:

-V. Marco Ferennio 15/2
AREZZO

A R E Z Z O 17/Marzo/1966

[Handwritten signature]
11
21-3

COMUNE DI AREZZO	
22.3.66	01934
RIPARTIZIONE URBANISTICA	



COMUNE DI AREZZO

Prot. gen. N. 3238 Div. VII 185/1966 LICENZA N. 479

Oggetto: _____

LICENZA DI COSTRUZIONE EDILIZIA

IL SINDACO

Veduta la domanda in data 12.2.66, con la quale
il Sj _____, abitante in

Arezzo, Via Francesco Redi, 110
chiede di essere autorizzato a costruire un fabbricato
ad uso di civile abitazione in Via Francesco Redi
interno, in conformità del progetto redatto dal Geom

Veduto l'art. 6 del regio decreto Legge 22 novembre 1937 n. 2105, convertito in legge 25 aprile 1938 n. 710, contenente norme tecniche di edilizia;

Veduti gli artt. 31 e 32 della legge 17 agosto 1942 n. 1150, sull'urbanistica;

Veduti i regolamenti comunali di edilizia, d'igiene e di polizia municipale;

Sentito il parere della Commissione edilizia del Comune, espresso nella seduta

del 4 marzo 1966

Sentito il parere del Comandante del 6° Corpo dei Vigili del Fuoco;

Rilascia

LICENZA

per il Sj
la costruzione di un fabbricato di civile
abitazione sul lato 35 della latifonazione
in Via Francesco Redi interno,
in conformità del progetto redatto dal
Geom Giuseppe Strillozzi, purché prima della
richiesta del certificato di abitabilità siano
eseguiti tutti i servizi urbanistici previsti.

La presente licenza viene rilasciata subordinatamente alla osservanza delle norme contenute nelle leggi e regolamenti sopra indicati e particolarmente alle seguenti condizioni:

1. - Il rilascio della licenza non vincola il Comune nei confronti del richiedente, in ordine a quei lavori che il Comune stesso intendesse eseguire per migliorare le condizioni igieniche, di viabilità e dei servizi ecc. delle strade e piazze del territorio comunale ed in conseguenza dei quali il richiedente in parola non potrà pretendere alcun compenso o indennità, salvo quanto possa esser disposto da leggi e regolamenti.

2. - La licenza viene rilasciata ed è da ritenersi valida sotto la specifica condizione che i disegni di progetto siano perfettamente eseguiti in scala e che le quote corrispondano a verità. In caso contrario essa è da ritenersi nulla e di nessun effetto.

3. - Qualora i lavori iniziati in base ad autorizzazione non siano condotti secondo il progetto approvato e le norme stabilite dalle vigenti disposizioni ne verrà ordinata sospensione e saranno applicate le sanzioni previste dai regolamenti comunali nonché quelle di cui al R.D.L. 22-11-1937 n. 2105.

Qualora vengano proseguiti i lavori per i quali sia stata notificata ordinanza di sospensione, il Sindaco ordina la demolizione a spese del contravventore senza pregiudizio delle sanzioni penali previste dalla legge. L'ordinanza del Sindaco ha carattere di provvedimento definitivo.

4. - I lavori dovranno essere diretti da un professionista autorizzato ai sensi della legge 24 giugno 1923 n. 1395 e del relativo regolamento, nonché ai sensi del R.D.L. 11-2-1929 n. 274, del R.D.L. 11-2-1929 n. 275 e del R.D.L. 16-11-1939 n. 2229 per le opere in conglomerato cementizio semplice ed armato.

5. - È fatto obbligo di denunciare la data dell'inizio delle opere, il nome del direttore tecnico dei lavori, allegando una dichiarazione di accettazione firmata dal medesimo, nonché il nome dell'assuntore dei lavori stessi.

6. - I titolari della licenza, il direttore dei lavori e l'assuntore dei lavori sono in solido responsabili della osservanza delle disposizioni legislative e regolamentari in materia e delle prescrizioni di cui alla presente licenza.

7. - Indipendentemente dalla dichiarazione di esecuzione o non di opere in cemento armato i titolari della presente licenza, il progettista, il direttore dei lavori e l'assuntore dei lavori si impegnano in solido, col ritiro della stessa, alla piena osservanza di tutte le norme per l'accettazione dei leganti idraulici e per l'esecuzione delle opere in conglomerato cementizio contenute nelle disposizioni di legge.

Il rilascio della presente licenza non esonera dall'obbligo di denunciare le opere in cemento armato comprese quelle per la costruzione delle travette e dei solai brevettati (anche nel sistema misto in cotto e in cemento armato) e di mantenere nel cantiere dei lavori fino alla loro ultimazione, accuratamente conservati, i calcoli statici ed i disegni dettagliati in inchiostro delle parti in costruzione, datati bollati e firmati dal progettista e controfirmati, con data di consegna della copia di questi alla Prefettura, dal direttore dei lavori e dal costruttore.

8. - La licenza viene rilasciata sotto la condizione che prima dell'inizio dei lavori vengano richiesti all'Ufficio Tecnico comunale gli allineamenti ed i livelli ai quali devono essere subordinati i lavori stessi.

9. - Con l'assegnazione degli allineamenti e dei dati altimetrici il Comune non assume alcun impegno, sia per l'esecuzione di qualsiasi lavoro di sistemazione e di rettificazione stradale, sia per la costruzione della fognatura ove questa manchi o sia deficiente, sia per la costruzione della strada stessa ove questa esista solo allo stato di tracciato, per la quale in ogni modo quando verrà eseguita, saranno applicate le disposizioni di legge e del piano regolatore.

10. - Le costruzioni lungo le strade, fuori degli abitati, quando manchino linee di fabbricazione determinate da piani regolatori o di ampliamento, ovvero da deliberazioni delle Autorità competenti, dovranno essere distanti dalla strada non meno di tre metri.

11. - Al concessionario è fatto obbligo di riparare tutti i danni alle strade comunali e loro adiacenze e pertinenze derivanti dalle opere da effettuare.

11. - Per le costruzioni di condotti di scarico per introdurre le acque piovane e luride nella fognatura stradale è fatto obbligo di presentare apposita domanda osservando le prescrizioni che verranno date nella speciale licenza e pagando preventivamente le relative indennità per sopraluoghi occorrenti e le tasse di occupazione di suolo pubblico.

I tubi di caduta delle acque piovane dovranno essere incassati nel muro fino a m. 3,50 di altezza dal piano stradale e immessi nei condotti sotterranei.

13. - I ponti di servizio non dovranno mai oltrepassare la larghezza del marciapiede ed avere tutti i requisiti necessari per garantire l'incolumità dei lavoratori e impedire la caduta dei materiali.

14. - Per quanto riguarda la pavimentazione stradale che può essere interessata all'esecuzione del lavoro e, quando a esclusivo giudizio del Comune ciò sia ritenuto necessario, per smontarla e ricostruirla, il Comune si riserva il diritto di prescrivere che i lavori vengano eseguiti da ditta da esso designata.

15. - Quando si rende necessaria l'occupazione temporanea di spazi ed aree pubbliche non può essere posto mano ai lavori prima che l'occupazione sia stata autorizzata ed effettuato il pagamento della relativa tassa e diritto al Comune.

16. - Il Comune di Arezzo si riserva il diritto di affissione sugli steconati, impalcati, ecc. senza chiedere alcuna autorizzazione in genere.

17. - È fatto obbligo di chiedere per iscritto la visita di verifica per ottenere il certificato di abitabilità non appena la costruzione sarà stata effettuata in ogni sua parte.

18. - È fatto obbligo al richiedente della licenza di pagare preventivamente le tasse edilizie in vigore per la richiesta di allineamenti, per i sopraluoghi occorrenti, ecc, nonchè di presentare denuncia all'Ufficio Imposte di Consumo ai sensi dell'art. 44 del regolamento approvato con R. D. L. 30 aprile 1936, n. 1138.

19. - Il rilascio della presente licenza non esonerà dall'obbligo di richiedere la particolare autorizzazione alle Autorità competenti per la lavorazione, l'immagazzinamento, l'impiego e la vendita di carburanti di cui al decreto ministeriale 31 luglio 1934.

20. - La licenza s'intende rilasciata senza pregiudizio degli eventuali diritti dei terzi.

21. - La presente licenza ha la validità di sei mesi dalla data di emissione.

22. - Le opere non iniziate entro questo termine, e quelle iniziate, ma rimaste sospese per oltre sei mesi, non potranno essere intraprese o riprese se non previa domanda e nuova autorizzazione.

23. - La presente licenza dovrà essere tenuta presso l'incaricato dell'esecuzione del lavoro per tutta la durata del lavoro stesso e dovrà essere esibita ad ogni richiesta del personale dipendente dell'Ufficio tecnico comunale e degli agenti di Polizia municipale.

24. - All'ingresso dei fabbricati in costruzione deve essere posto un cartello di m. 1x1 contenente l'indicazione del proprietario, del progettista, del direttore dei lavori e dell'imprenditore nonchè il numero e la data della licenza edilizia.

*nell'impegno dei signori ... assenti
con atto rogito notaro Pasquini trascritto alla
Conservatoria dei Registri Demosilioni di Arezzo in
data 6-5-63 vol 2072 art. 2720.*

*Si fa obbligo ai futuri proprietari di riunirsi in consorzio
od altre forme associative al fine di provvedere una
volta eseguiti, alla manutenzione ed al mantenimento
di detti servizi per garantire la perfetta efficienza
nell'interesse dei proprietari stessi*

- 3 GIU. 1966

Arezzo,

L'INGEGNERE CAPO

IL SINDACO



SI FA OBBLIGO ai sensi dell'art. 4 R. D. L.
14. 11. 1939 n. 2229 - se la costruzione in
oggetto prevede opera in conglomerato
cementizio semplice od armato - di PRESEN-
TARE DENUNCIA ALLA PREFETTURA - prima del-
l'inizio dei lavori - ed avere ottenuto la
licenza d'uso al momento della richiesta
del certificato di abitabilità.

Presentata al Comune il 11/2/66 n. 1614
 Scade il _____

Modulo ED

N. _____



COMUNE DI AREZZO

SEZIONE TRIBUTI

DICHIARAZIONE PER L'APPLICAZIONE DELL'IMPOSTA SUGLI INCREMENTI DI VALORE DELLE AREE FABBRICABILI, AI SENSI DELLA LEGGE 5 MARZO 1963, N. 246, IN OCCASIONE DI UTILIZZAZIONE A SCOPO EDIFICATORIO

Il sottoscritto (1) _____ (Cognome e Nome)

nato a Arezzo il 8/1/1924, residente nel Comune di Arezzo
 Via _____ n. _____

DICHIARA

l'incremento di valore, all'inizio dell'utilizzazione edificatoria, della sotto descritta area fabbricabile, di sua proprietà, della superficie complessiva di mq. 510,5 che gli è pervenuta per (2) compravendita con atto in data da stipulare n. di Rep. _____ Notaio _____ dalla Ditta _____

ESTREMI DELLA RICHIESTA DELLA LICENZA DI COSTRUZIONE (3)

Richiedente Nocentini Hello-Palendani Tina-Zodi Ada Via F. Redi n. 110
 Data della richiesta _____
 Caratteristiche del costruendo fabbricato:
 1) Superficie coperta mq. 132,05 2) Volumetria esterna m. 1780,5
 3) N. dei vani _____ 4) N. degli appartamenti 2
 5) Superficie abitabile mq. _____ 6) Tipo di costruzione loft house

DESCRIZIONE CATASTALE DELL'AREA (4)

COMUNE o Sezione Censuaria	Foglio	Numero di partita	MAPPALE		SUPERFICIE			REDDITO dominicale	QUALITA' e CLASSE	DESTINAZIONE prevista dal piano regolatore
			Princ.	Sub.	ha.	are	ca.			
Arezzo Valdarno	100	—	140/2ata		5/6					

Ditta iscritta in catasto _____ partita n. 1520
 Ditta proprietaria _____

EVENTUALI AVENTI DIRITTO SULL'AREA (5)

di enfiteasi _____
 di superficie _____
 di usufrutto o d'uso _____

EVENTUALI SERVITU' E ALTRI ONERI REALI GRAVANTI SULL'AREA

(1) Se trattasi di società indicarne la denominazione e la sede.
 (2) Precisare se per compravendita, cessione di quote, permuta, donazione, successione.
 (3) Allegare eventualmente copia della richiesta.
 (4) Allegare eventualmente certificato catastale.
 (5) Indicare cognome e nome degli aventi diritto e la durata del medesimo.

LA PRESENTE DICHIARAZIONE DEVE ESSERE PRESENTATA IN DUPLI CE COPIA DI CUI UNA ALLEGATA ALLA RICHIESTA AL COMUNE DELLA LICENZA DI COSTRUZIONE

CALCOLO DELL'INCREMENTO DI VALORE IMPONIBILE

I) Valore dell'area minima necessaria richiesta per il costruendo edificio.	L. _____
II) Valore dell'area accessoria al costruendo edificio.	L. _____
A - VALORE DI MERCATO DELL'AREA AL MOMENTO DI INIZIO DELLA SUA UTILIZZAZIONE EDIFICATORIA (I+II).	L. <u>960'000</u>
a) detrazioni di cui all'art. 28 della Legge 5 marzo 1963, n. 246 (1)	L. _____
_____	L. _____
_____	L. _____
B - EFFETTIVO VALORE ATTUALE (A-a)	L. <u>960'000</u>
C - VALORE INIZIALE ALLA DATA DEL _____ CALCOLATO SULLA BASE (2):	L. _____
<input type="checkbox"/> del reddito dominicale, ove si tratti di terreno esistente nel proprio patrimonio da dati anteriori al 1-1-1953 e censito in Catasto Terreni al 1-1-1961 (3)	L. <u>960'000</u>
<input type="checkbox"/> del valore di mercato alla data di riferimento iniziale.	L. _____
<input type="checkbox"/> del precedente valore accertato in occasione dell'ultima applicazione della stessa imposta, sulla base dell'atto di alienazione in data _____ Rep. n. _____ Notaio _____	L. _____
registrato a _____ il _____ n. _____	L. _____
D - FATTORI INCREMENTATIVI DEL VALORE INIZIALE (4)	L. _____
1. Spese sostenute in conseguenza dell'acquisto dell'area (5)	L. <u>75'000</u>
_____	L. _____
2. Valore delle piantagioni realizzabile indipendentemente dal terreno	L. _____
3. Interessi legali calcolati sul valore venale iniziale in ragione d'anno	L. _____
4. Altre spese incrementative del valore dell'area (5)	L. _____
_____	L. _____
_____	L. _____
(D) TOTALE	L. <u>75'000</u>
E - EFFETTIVO VALORE DI BASE (C+D).	L. <u>1'035'000</u>
F - INCREMENTO DI VALORE IMPONIBILE (B-E).	L. <u>-75'000</u>

FIRMA DEL DICHIARANTE

Fatto a Arrezzo il 11-2/66

(1) Indicare la causa e la data cui si riferiscono.

(2) Indicare con una crocetta l'ipotesi ricorrente.

(3) (Reddito Dominicale) x (coefficienti Legge 1954, n. 1044) x (coefficiente unico) x 9.

(4) Sono ammessi solo quando si riferiscono a fatti avvenuti nel periodo per il quale è calcolata l'imposta.

(5) Indicare quali e l'anno in cui sono avvenute.

LIQUIDAZIONE DELL'IMPOSTA

EFFETTIVO VALORE DI BASE	(E)	L. _____
INCREMENTO DI VALORE VERIFICATOSI:		
a) prima del 5 aprile 1963		L. _____
b) dopo il 5 aprile 1963		L. _____
PARI AD UN INCREMENTO TOTALE DI	(F)	L. _____
NUMERO DEGLI ANNI INTERI COMPRESI NEL PERIODO PER IL QUALE SI CALCOLA L'INCREMENTO DI VALORE		N. _____

Parti di incremento di valore (art. 21)	Aliquote	Imposta	ANNOTAZIONI
L. _____	8% (1)	L. _____	
L. _____	15%	L. _____	
L. _____	20%	L. _____	
L. _____	25%	L. _____	
L. _____	30%	L. _____	
L. _____	40%	L. _____	
L. _____	50%	L. _____	
L. _____ (2)	Totale dell'imposta	L. _____	
DETRAZIONI EVENTUALI			
a) Riduzione del 15% (3)		L. _____	
IMPOSTA NETTA DOVUTA		L. _____	

Allegata ricevuta del versamento al Tesoriere Comunale di L. _____ pari a (4) _____

FIRMA DEL DICHIARANTE

Fatto a Azzio il 11/2/1966



ELENCAZIONE E DESCRIZIONE DEGLI EVENTUALI ALLEGATI	
1.	_____
2.	_____
3.	_____
4.	_____

(1) L'aliquota dell'8% si applica per gli incrementi di valore verificatisi fino al 5 aprile 1963, data di entrata in vigore della Legge 5 marzo 1963, N. 246.
 (2) Il totale deve corrispondere alla lettera F.
 (3) Tale riduzione è concessa ai contribuenti che paghino in un'unica soluzione il totale dell'imposta dovuta (5° comma dell'art. 21 della Legge N. 246).
 (4) Indicare se importo totale oppure 1/24 dell'imposta dovuta.

PARTE RISERVATA ALL'UFFICIO

VALORE DI BASE		
Dichiarato	Accertato	Definito
L.	L.	L.
VALORE DELL'AREA AL MOMENTO DELL'EDIFICAZIONE		
Dichiarato	Accertato	Definito
L.	L.	L.
INCREMENTO DI VALORE		
Dichiarato	Accertato	Definito
L.	L.	L.
L.	L.	L.
L.	L.	L.
L.	L.	L.
L.	L.	L.
L.	L.	L.
L.	L.	L.
L.	L.	L.
L.	L.	L.

Accertamento notificato il
Valore imponibile L.
Imposta L.
Decis. della Comm. di 1 ^a ist. del
Valore imponibile L.
Imposta L.
Decisione della G.P.A. del
Valore imponibile L.
Imposta L.
Decis. della Comm. Centrale del

ANNOTAZIONI DELL'UFFICIO

LIQUIDAZIONE DEFINITIVA DELL'IMPOSTA		
Effettivo valore di base definito	L.	
Incremento di valore verificatosi:		
a) prima del 5-4-1963	L.	
b) dopo il 5-4-1963	L.	
pari ad un incremento totale di		L.
Numero degli anni interi compresi nel periodo per il quale si calcola l'incremento di valore.		N.
Parti di incremento di valore	Aliquote	Imposta
L.	8%	L.
L.	15%	L.
L.	20%	L.
L.	25%	L.
L.	30%	L.
L.	40%	L.
L.	50%	L.
L.	Totale dell'imposta	L.
Deduzioni eventuali		
a) riduzione del 15 %		L.
IMPOSTA NETTA		L.
EVENTUALI ISCRIZIONI A RUOLO		
Per mancato pagamento		
Ruolo n. del		Imposta L.
Per conguaglio		
Ruolo n. del		Imposta L.

DIREZIONE DEI SERVIZI TECNICI	
Con atto n. di P. G. del	
notificato il, è stata concessa la licenza di costruzione di cui alla presente dichiarazione.	
Progettista	
Direttore dei Lavori	
Esecutore dei Lavori	
Caratteristiche del fabbricato: 1) Volumetria esterna mc.	
2) Superficie coperta mq. 3) n. dei vani	
4) Superficie abitabile mq. 5) n. degli appartamenti	
6) Tipo di costruzione	
IL CAPO SEZIONE URBANISTICA	
.....	
Visto: L'INGEGNERE CAPO	
.....	
il	



COMUNE DI AREZZO

RIPARTIZIONE URBANISTICA

Prot. N. 3238

li 6-6-66

196

Sig.

c p. c. *All'Ufficio Tributi del Comune* SEDE

Comunico che è stato approvato il progetto di costruzione edilizia di cui alla richiesta della S. V. in data 12-2-66, cui era allegata la prescritta dichiarazione per l'applicazione dell'imposta sugli incrementi di valore delle aree fabbricabili.

Invito pertanto la S. V. a ritirare, presso questo Ufficio Tecnico, la relativa licenza edilizia ed a versare, nella Tesoreria Comunale, entro novanta giorni da quello della notifica del presente avviso, $\frac{1}{24}$ dell'imposta dovuta, tenendo presente che gli altri $\frac{23}{24}$ dovranno essere versati, nella stessa Tesoreria Comunale, in ventitrè rate uguali, scadenti alla fine di ciascun bimestre solare successivo a quello in cui deve essere effettuato il primo versamento.

Un esemplare delle rispettive quietanze dovrà essere presentato, di volta in volta, all'Ufficio Tributi del Comune, al fine di comprovare il regolare e tempestivo assolvimento degli obblighi predetti.

È fatta riserva di eventuale rettifica della dichiarazione anzidetta, ai sensi dell'art. 17 della legge 5 marzo 1963, n. 246.

IL SINDACO

REFERTO DI NOTIFICA

La presente comunicazione è stata notificata, oggi
millesimocentessesta....., al Signor.....
mediante consegna di un originale in mani di.....

IL RICEVENTE

IL MESSO NOTIFICATORE

1614
DENUNCIA N. 479

3.6.66

RILASCIATA LICENZA N. IN DATA

Caratteristiche del Fabbricato

- 1) Nuova costruzione
- 2) Ampliamento in superficie
- 3) Sopraelevazione
- 4) Annessi

22551
Tipo di costruzione

- 1) Colonico
- 2) Civile abitazione
- 3) Industriale o Artigianale

Volume mc.

Superficie coperta mq.

Vani

Quartieri

IL CAPO SEZIONE URBANISTICA

465



COMUNE DI AREZZO

RIPARTIZIONE URBANISTICA

Prot. 3238
10-8-3

185/66

Arezzo, 22 marzo 1966

OGGETTO : Richiesta di autorizzazione edilizia per la costruzione di un fabbricato di abitazione in Via F. Redi.

AL SIG.ri. _____

Via F. Redi 110

A R E Z Z O

In relazione alla domanda avanzata in data 12/2/1966 dalle SS.LL.

al fine di ottenere l'autorizzazione a costruire un fabbricato di abitazione in Arezzo, Via F. Redi,

~~conformemente~~ in conformità al parere espresso dalla Commissione Edilizia in data 4/3/1966

~~non, qualunque sia~~ comunico che per poter giungere alla definizione della pratica è necessario vengano presentati nuovi elaborati dai quali risulti l'eliminazione del sopralzo della parte in facciata.

Si resta, quindi, in attesa del progetto redatto conformemente a quanto sopra.

IL SINDACO

RC/dl

Notificato a...

questo di

5-4-1966

mediante consegna nelle mani di

Medesimo



IL MESSO COMUNALE

Procedente Questo



ISTITUTO CENTRALE DI STATISTICA

SCHEDA DI RILEVAZIONE DELL'ATTIVITA' EDILIZIA OPERE PROGETTATE

Comune	N° distintivo da apporre con il timbro
Provincia	

Riservato ISTAT	
1	

Mese e anno di rilevazione

LICENZA DI COSTRUZIONE richiesta da..... il 12.2.1960
 per lavori da eseguire in Oruzzo Via Rest. 110 (giorno, mese, anno)
 (via, piazza, ecc.)

NOTIZIE GENERALI SULL'OPERA

a) DESTINAZIONE 1 <input checked="" type="checkbox"/> Residenziale Attività economica 2 <input type="checkbox"/> (specificare: ufficio, banca, albergo, ecc.) Altra attività 3 <input type="checkbox"/> (specificare: caserma, scuola, ospedale, ecc.)	b) NATURA 1 <input checked="" type="checkbox"/> Nuova costruzione o ricostruz. 2 <input type="checkbox"/> Ampliamento per ricavare intere abitazioni 3 <input type="checkbox"/> Ampliamento per ricavare singoli vani	c) TIPO 1 <input type="checkbox"/> Popolare 2 <input checked="" type="checkbox"/> Medio 3 <input type="checkbox"/> Superiore al medio 4 <input type="checkbox"/> Rurale	d) STRUTTURA In sito prefabbricata 1 <input checked="" type="checkbox"/> Pietra e mattoni <input type="checkbox"/> 5 Acciaio 2 <input type="checkbox"/> Cemento armato <input type="checkbox"/> 6 Cemento armato 3 <input type="checkbox"/> Acciaio <input type="checkbox"/> 7 Legno 4 <input type="checkbox"/> Mista	e) DIMENSIONI Superficie coperta m ² <u>132</u> Volume v/p m ³ <u>1386</u> Piani fuori terra n. <u>3</u> compreso il seminterrato
f) PROPRIETA' 1 <input checked="" type="checkbox"/> Privati e Società 2 <input type="checkbox"/> Cooperative edilizie 3 <input type="checkbox"/> Altri (Amm.ni statali, regioni, prov., comuni, Enti previdenza, Banche, IACP, INCIS, ecc.) (specificare la denominazione dell'Ente)		g) FINANZIAMENTO 1 <input checked="" type="checkbox"/> Privato 2 <input type="checkbox"/> A carico totale o parziale dello Stato 3 <input type="checkbox"/> A carico totale o parziale degli Enti Locali		h) IMPIANTI CENTRALI 1 Riscaldamento si <input checked="" type="checkbox"/> no <input type="checkbox"/> 2 Condizionamento si <input type="checkbox"/> no <input checked="" type="checkbox"/> 3 Ascensore si <input type="checkbox"/> no <input checked="" type="checkbox"/>

CONSISTENZA DELL'OPERA

PIANI	ABITAZIONI											LOCALI PER ALTRO USO					TOTALE GENERALE Vani e Locali					
	Composte di stanze											Vani di abitazione			Vani per servizi e accessori comuni	Uffici		Negoz.	Auto-rinnesco	Altri	Totale	
	1	2	3	4	5	6	7	8	9	10 e oltre abita. stanze		Totale abitazioni	Stanze	Accessori								Totale
0	1	2	3	4	5	6	7	8	9	10	11	12	13	14	15=13+14	16	17	18	19	20	21=17,18,19,20	22=15+16+21
Continati e seminterrati																						
Piano terra																						
Altri piani I, II					2							2	10	2	12							12
Totale					2							2	10	2	12							14

Licenza di costruzione n° rilasciata il (giorno, mese, anno)
 Dallo Firma del compilatore

Arezzo 14 9/5/69

1083

17

Via Etrusca, 7 - Tel. n. 22.004
52100 AREZZO

Via P. Redi
AREZZO

COMUNE DI AREZZO	
11313	10.5.69
CAL. 10	8
FAS. 2	

e p. c.

AL SIG.
SINDACO
DEL COMUNE DI AREZZO
AREZZO

O G G E T T O : Direzione
lavori

IL sottoscritto _____, comunica alla S.V. di essere disposto ad assumere la direzione dei lavori del fabbricato sito in Via Redi di proprietà _____ solo per quanto riguarda i lavori che dovranno essere effettuati per la ultimazione del fabbricato in oggetto e cioè tutti i lavori di rifinitura. Il medesimo dichiara altresì di non assumersi nessuna responsabilità ne civile ne penale per quanto riguarda tutto ciò che è stato fatto durante la direzione del Geom. Strillozzi Giuseppe; poiché secondo il parere del sottoscritto non sono da ritenersi costruite a regola d'arte e perciò non accettabili le seguenti strutture:

- Trave con putrelle in ferro al P.T.
- Porzione di terrazze nel prospetto del fabbricato
- Muro per sostegno vano scale

In fede

COMUNE DI AREZZO
12.5.69 02039
RICARICAZIONE URGANTISSIMA



COMUNE DI AREZZO

RIPARTIZIONE URBANISTICA

Prot. 3238
10-8-3

185/66

Arezzo, 22 marzo 1966

OGGETTO: Richiesta di autorizzazione edilizia per la costruzione di un fabbricato di abitazione in Via F. Redi.

AREZZO

In relazione alla domanda avanzata in data 12/2/1966 dalle SS.II.
al fine di ottenere l'autorizzazione a costruire un fabbricato di abitazione in A-
rezzo, Via F. Redi,
~~comunicare che~~ in conformità al parere espresso dalla Commissione Edilizia in data 4/3/1966
~~non potesse essere concessa l'autorizzazione stessa perché~~ comunico che per poter giungere
alla definizione della pratica è necessario vengano presentati nuovi
elaborati dai quali risulti l'eliminazione del sopralzo della parte
in facciata.

Si resta, quindi, in attesa del progetto redatto conforme-
mente a quanto sopra.

IL SINDACO

RC/61

Notificato a

questo di

mediante consegna nelle mani di

IL MESSO COMUNALE



COMUNE DI AREZZO

RIPARTIZIONE - URBANISTICA

N. 3238 185/66
10.8.3

Arezzo, 22.3.55

OGGETTO: Richiesta di autorizzazione edilizia per la costruzione di un fabbricato di abitazioni sito in Via F. Rossi
A. [redacted]

In relazione alla domanda avanzata in data 18.2.55

del 5.5.55 al fine di ottenere l'autorizzazione a costruire un fabbricato di abitazioni in senso
Via F. Rossi

comunico che, in conformita' al parere espresso dalla Commissione Edilizia in data 4.3.55 non puo' essere concessa

~~l'autorizzazione stessa perche'~~ comunicato che per poter
piu' bene alle definizioni della pratica e memorio
tempore presentate non elaborati dai punti in cui
l'elaborazione del progetto delle parti
in fasciata

di sorta, per noi, in attesa del progetto ~~redatto~~ redatto
confermante a quanto sopra specificato -
IL SINDACO

Notificato a _____

questo di _____ mediante consegna nelle

mani di _____

IL MESSO COMUNALE

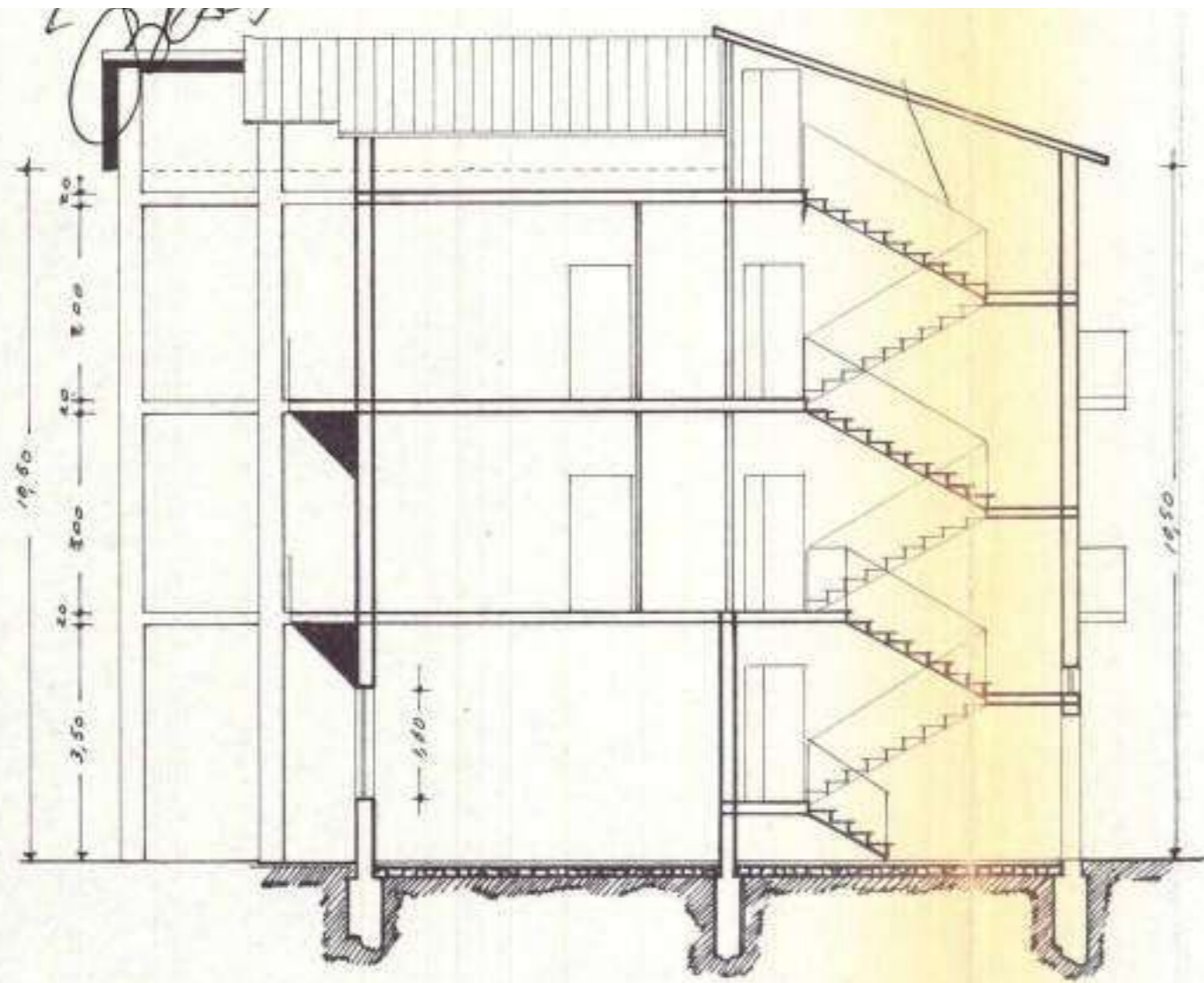


ALLEGATO

PROGETTO

Rilasciata
n. 479
dell'art.
Araz.

SI FA OBBLIGO ai sensi dell'art. 4 R. D. L.
16. 11. 1939 n. 2229 - se la costruzione in
oggetto prevede opere in conglomerato
cementizio semplice od armato - di PRESEN-
TARE DENUNCIA ALLA PREFETTURA - prima del-
l'inizio dei lavori - ed avere ottenuto la
licenza d'uso al momento della richiesta
del certificato di abitabilità.



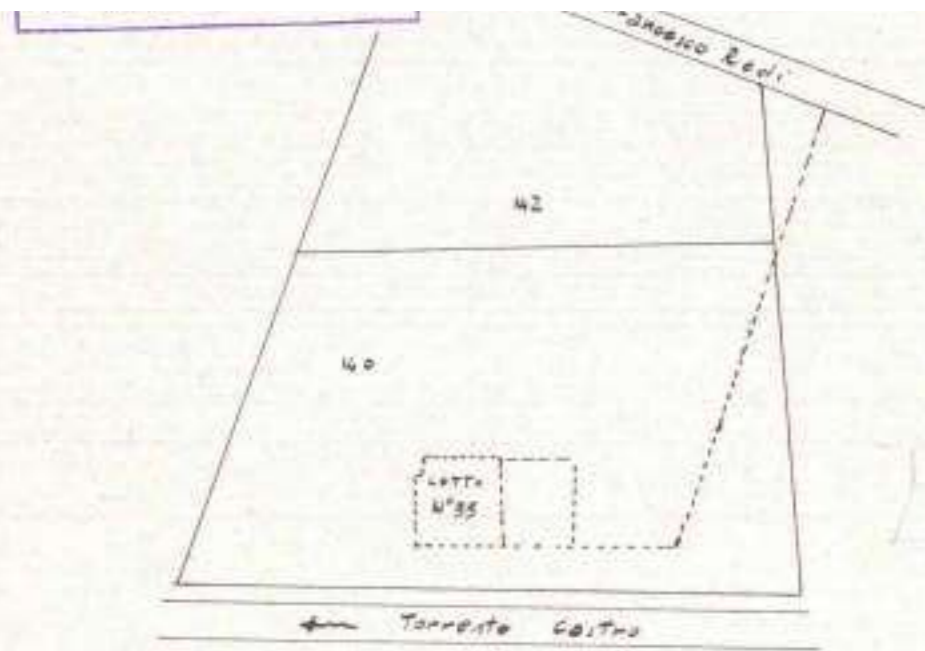
SEZIONE A-B



PROSPETTO PRINCIPALE



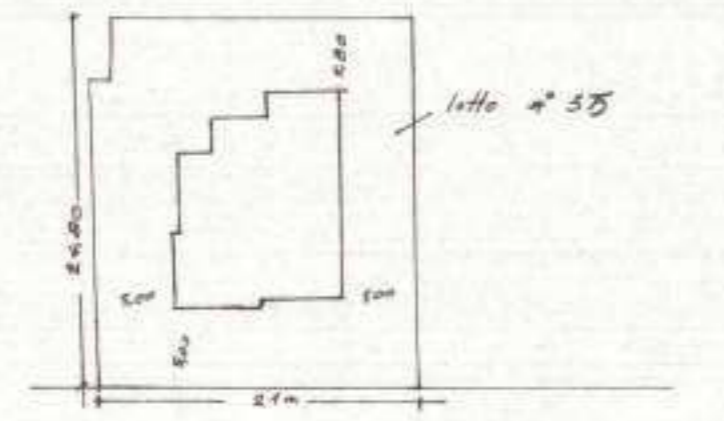
PROSPETTO LATO - C -



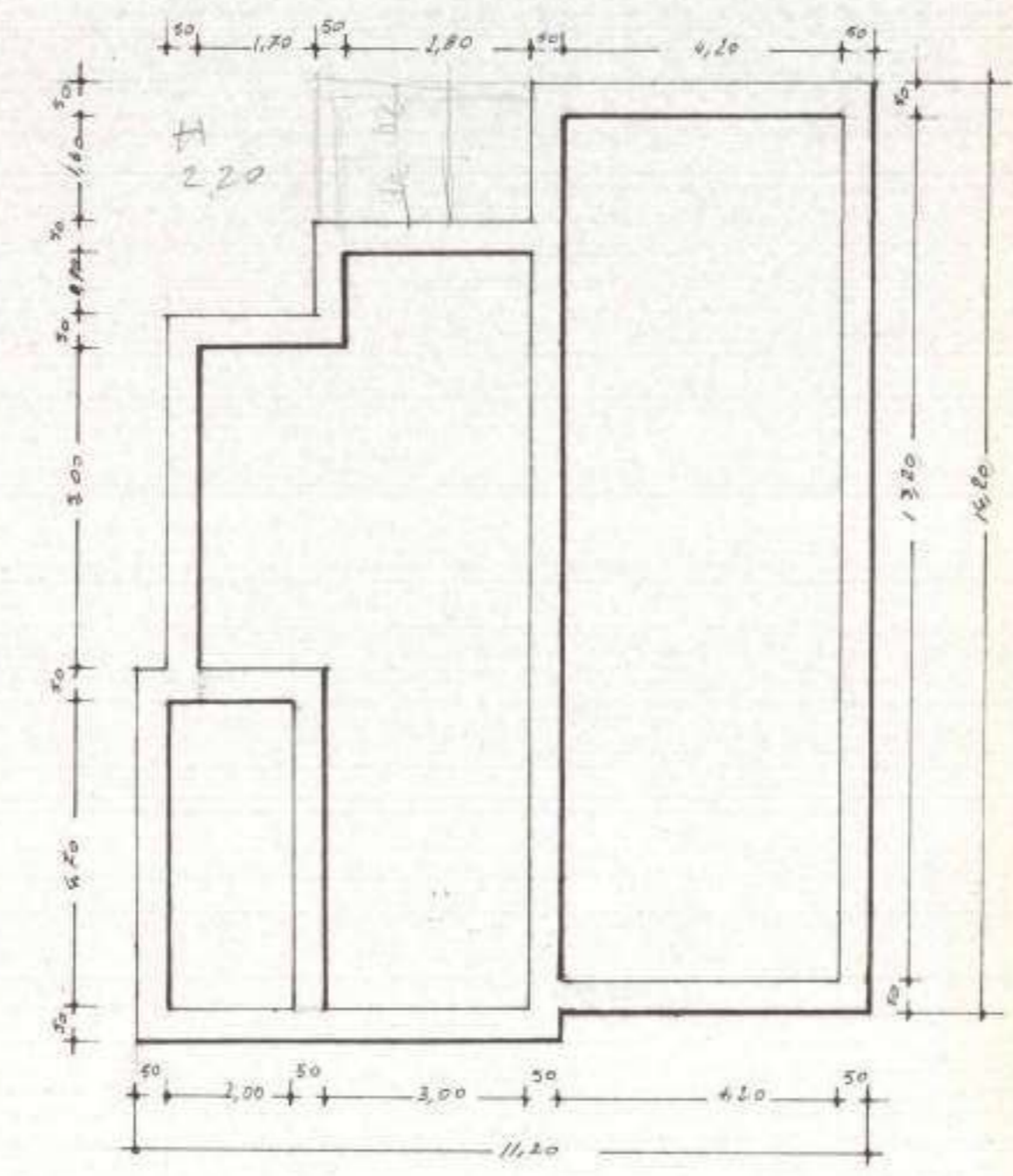
F. 108 Valdarno
1:2000

PLANIMETRIA

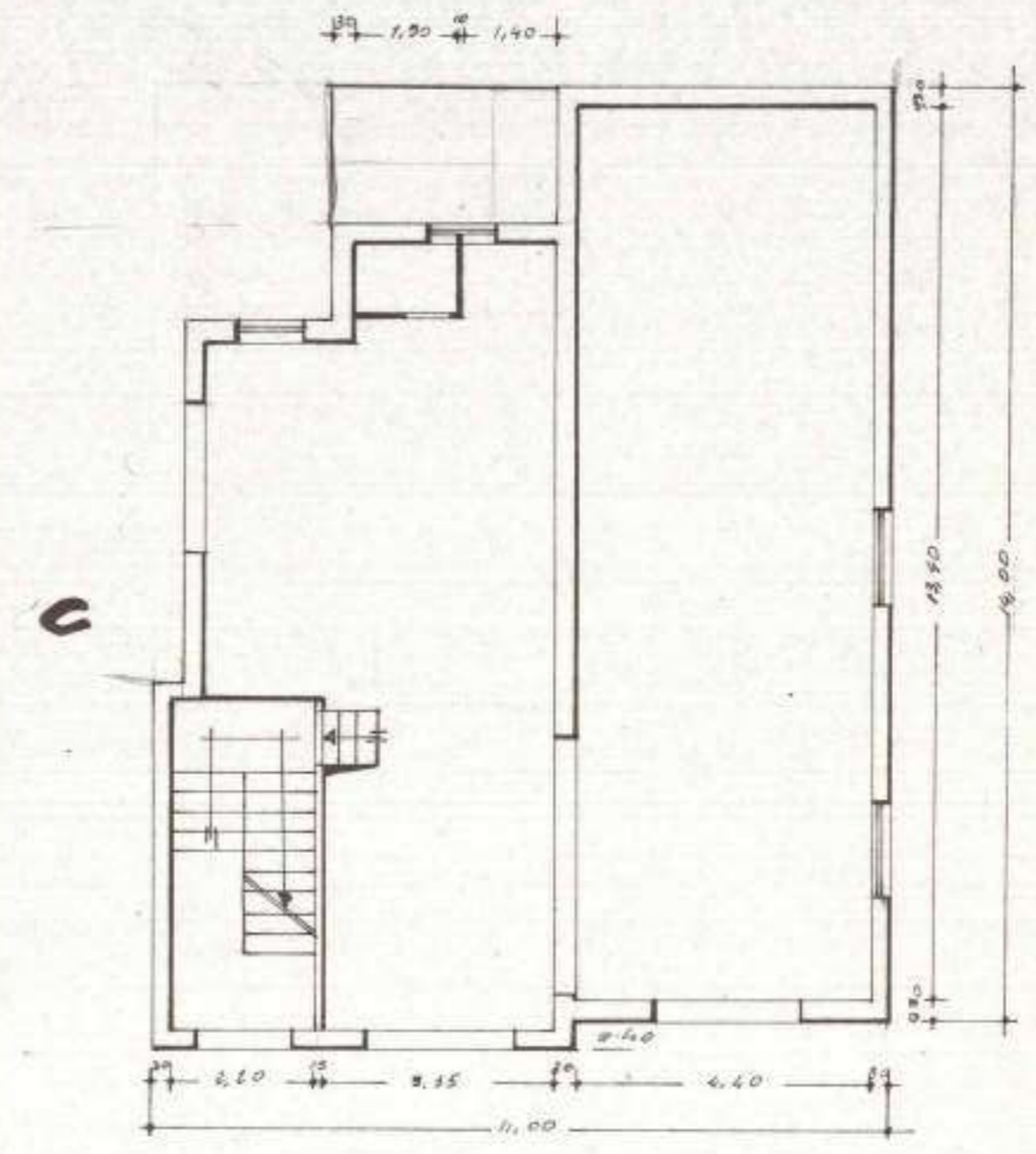
SCALE 1:500



Torrente Castro



PIANTA FONDAZIONI

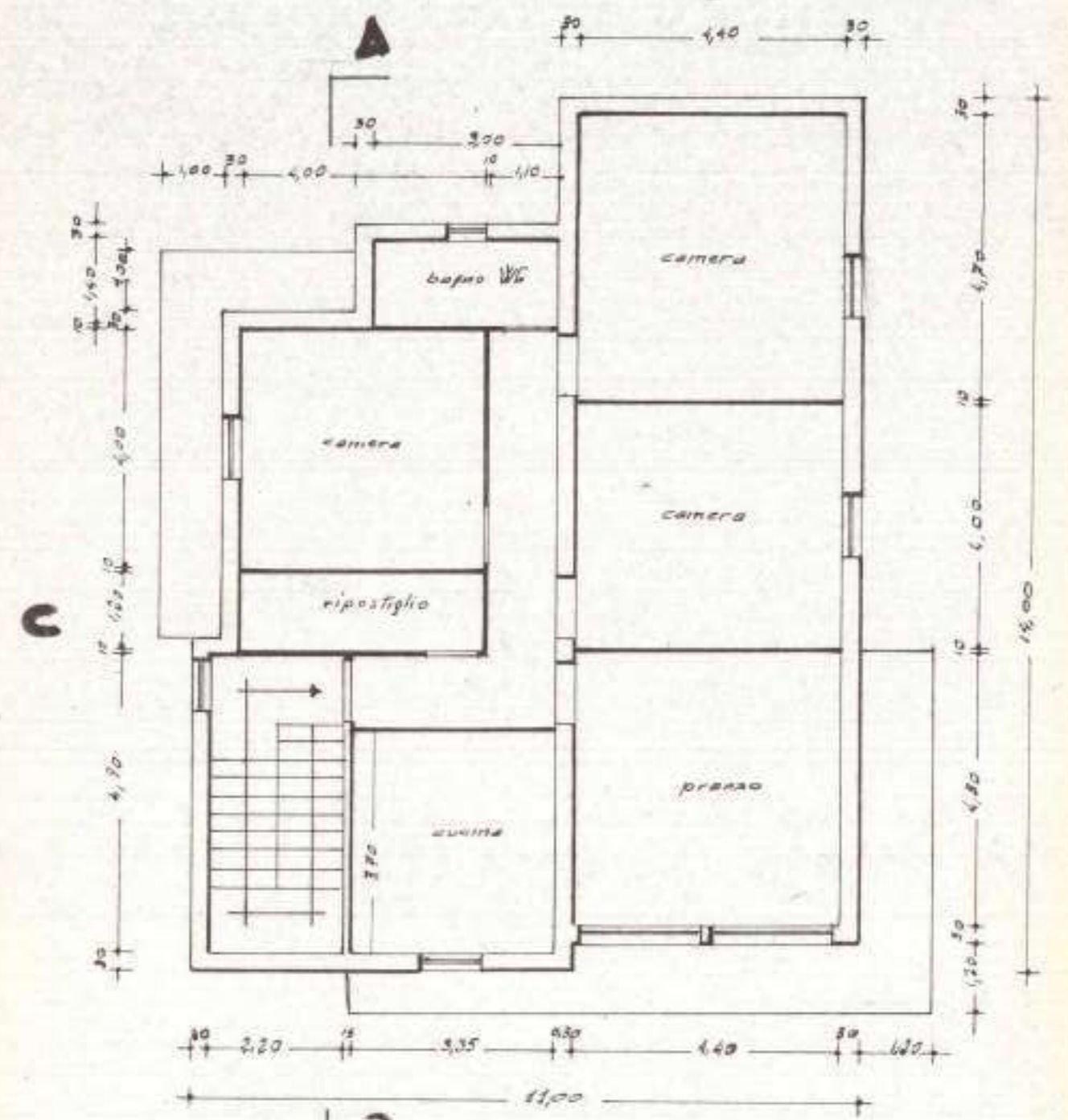


PIANTA PIANO TERRENO

$$11,20 \times 16,80 = (2,10 \times 2,15 + 4,10 \times 2,65 + 5,00 \times 2,65) = 136,37 \times 1,10 = 149,99$$

$$3,95 \times 5,50 = 21,72 \times 1,10 = 23,89$$

149,99 + 23,89 = 173,88



PIANTA PIANO TIPO

$$I = \frac{149,99}{516} = 2,85$$

$$D = \frac{136,03}{516} = 26,36\%$$

H 10,60
12,00

COMUNE DI AREZZO

UFFICIO URBANISTICA

Prot. n. 25817/10/8/3 Pratica n. 1440

Proprietà

Ubicazione

Progettista

Volume edificio

Data presentazione domanda

Data esame Commissione Edilizia

Data determinazione Sindaco

Licenza edilizia n. _____ del _____

Abilità n. _____ del _____

ISTRUTTORIA - ZONA E

Caratteristiche	P. R.	Progetto	Difformità	NOTE
Tipo edilizio	Isolata			
N. piani	3			
H. massima	10,50			
Distacchi filo strada	5			
Distacchi confini laterali	5			
Densità edilizia	1/4			
H. max accessori	2,80			
Densità edilizia accessori	1/10			
Indice fabbricabilità	mc./mq. 3			
Chiostrine	Non ammesse			
Tipo edilizio	A schiera			
N. unità	5			
Superficie lotto minimo	300			
H. max	8			
N. piani	2			
Distacchi:	fronti maggiori confine lotto	6		
	filo strada	6		
Distacchi:	fronti testata	4		
	confini laterali	4		

PARERE ALTRI UFFICI

Ufficio Sanitario _____

Soprintendenza Monumenti _____

P.
D.
L.
fu
a
e

Renov
iusis
span

I. - Parere
Tred
per
è s
com
Prog

LOTTIZZ
PROG

Com
com

PARERE UFFICIO TECNICO

P. R. G.

Differenze dalle previsioni di zona in quanto
l'ubicazione del fabbricato in progetto insiste
parzialmente in area che il P.R.G. destina
a strade e spartitraffico

22/10/65

[Signature]

La Commissione Edilizia, nell'adunanza
di ieri, ha espresso il seguente parere:

Anche favorendo alle espansioni in punto il lotto pertinente
insiste parzialmente in area che il P.R.G. destina a strade e
spartitraffico.

3 NOV. 1965

IL PRESIDENTE
[Signature]

[Signature] 9.11.65

1. - Parere Commissione Edilizia del

Traffasi di lotto pertinente l'isolato D,
per il quale, su parere della C.E. del 19/1/66
è stata confermata la validità di lottizzazione
con determinazione del 25/1/66 n. 1138
Rispetto allo stesso risulta:

	lotto	sup. aff.	Quadrato	Indice	H max
LOTTIZZAZIONE	36	486	25%	2,73	10,50
PROGETTO	36	516	26,36	2,85	10,60 - 12
	=	+ sup 36	+ 1,36%	+ 0,12	+ 0,10 + 150

La maggiore altezza interessa soltanto un vano
comprendente al fronte principale per cui

IL PRESIDENTE

Volume di m² 30,40 Alu la quota di fondo
I. - Determinazione Sindaco del
Sostegno dai confini, Rep. Edil. e Rep. d'Esse
rispettati.

25/2/65

Januzzi

Commissione Edilizia, nell'adunanza

diurna, ha espresso il seguente parere:

Parere favorevole a condizioni che vengono presentate all'ufficio

II. - ~~Parere Commissione Edilizia del~~ ~~munici elaborati che prevedono l'eliminazione~~

del normale della parte in facciata.

Si fa presente inoltre che prima delle esecuzioni dovranno essere
eseguite le opere di urbanizzazione previste nelle convenzioni
di Edilizia.

4 MAR. 1966

del. 22-3-66

IL PRESIDENTE

f. to E. Biton

Con nota 17/3/66 sono presentati elaborati
di variazioni come da prescrizione sopra citata.
Rilevare le variazioni.

24/3/66 Januzzi

IL PRESIDENTE

La nota 23/11/66 n. 25256/10/8/3 per numero

II. - Determinazione Sindaco del ~~oo numero~~

Reclamazione urbanistica.

1/12/66

Januzzi

La Commissione Edilizia nell'adunanza

diurna, ha espresso il seguente parere:

Parere favorevole.

IL PRESIDENTE

f. to E. Biton

14 DIC. 1966

L. 4
prog
que
del
ru
di
a
a
Pole
rige
17/6

Rilasciato
n. 50
dell'art.
Area

L'incarico 16/6/69 fu variante di progetto, consistente nel rialzamento della quota, e nel ridurre l'altezza del fabbricato da m. 10.60 accertato a m. 10.53, e nel modesto ampliamento di mq. 7.18 per costruzione fabbricato basso a servizio del piano terreno da adibire a laboratorio orolo.

Totale totale intervento rispetto all'auto rigato.

17/6/69
L. F. F.

La Commissione Edilizia, nell'adunanza
di allora, ha espresso il seguente parere:
Parere favorevole

18 GIU. 1969

IL PRESIDENTE
F. lo Bedon

Rilasciata licenza in data oscura
n. 501 - _____, ai sensi
dell'art. 31 L. 17-8-1942, n. 1150.
Arezzo, 25 GIU. 1969 185
IL SINDACO

1645



10.8.66

11

COMUNE DI AREZZO		
25256	23.11.66	
SCAT. 10	CL. 8	PAG. 2

Al Sig. Sindaco del Comune di Arezzo

Il sottoscritto [redacted] fa
 rispettare domanda alla S.V. Il/pura, affinché
 gli venga rilasciata il rinnovo della propria licenza
 edilizia per la "costruzione di una fabbrica di
 civile abitazione da esperti in Via Francesco
 Redi interno"

Il sottoscritto dichiara di non aver potuto dare
 inizio ai lavori per mancanza di mezzi -

ESTREMI: prot. gen. N°3238 Licenze N°479

domanda in data: 12-2-1966

percorso favorevole: 4-3-1966

ratificata in data 3-6-1966

Sperando in un benvolo riscontro il
 sottoscritto porge rispettosi auguri -

Abboniti dello
 Rilasciata licenza in data odierna
 n. 1113
 Vió F. Redi 110 - Arezzo
 dell'art. 31 L. 17-8-1942 n. 1159.
 Arezzo, 21 DIC, 1966
 IL SINDACO

Arezzo 24/11/1966

COMUNE DI AREZZO	
23.11.66	64492
RIPARTIZIONE URBANISTICA	

11
 29-11-66



COMUNE DI AREZZO

Prot. gen. N. 25256 Div. VI

1645
1966

LICENZA N. 1113

Oggetto: _____

LICENZA DI COSTRUZIONE EDILIZIA

IL SINDACO

Veduta la domanda in data 23. 11. 66, con la quale

il Sig.

_____ , abitante in

Arezzo, Via F. Redi, 110

chiede il rinnovo della licenza di costruzione edilizia del 3-6-1965 n. 479;

Veduto l'art. 6 del regio decreto Legge 22 novembre 1937 n. 2105, convertito in legge 25 aprile 1938 n. 710, contenente norme tecniche di edilizia;

Veduti gli artt. 31 e 32 della legge 17 agosto 1942 n. 1150, sull'urbanistica;

Veduti i regolamenti comunali di edilizia, d'igiene e di polizia municipale;

Sentito il parere della Commissione edilizia del Comune, espresso nella seduta

del 14 Dicembre 1966

Sentito il parere del Comandante del 6° Corpo dei Vigili del Fuoco;

Rilascia

LICENZA

a e Sig.
per la costruzione di un fabbricato ad uso di civile abitazione su lotto 35 della lotizzazione in Via Francesco Redi interna in campo unita del progetto redatto dal Comune
poiché prima della richiesta del certificato di abitabilità sono stati eseguiti tutti i servizi urbanistici

La presente licenza viene rilasciata subordinatamente alla osservanza delle norme contenute nelle leggi e regolamenti sopra indicati e particolarmente alle seguenti condizioni:

1. - Il rilascio della licenza non vincola il Comune nei confronti del richiedente, in ordine a quei lavori che il Comune stesso intendesse eseguire per migliorare le condizioni igieniche, di viabilità e dei servizi ecc. delle strade e piazze del territorio comunale ed in conseguenza dei quali il richiedente in parola non potrà pretendere alcun compenso o indennità, salvo quanto possa esser disposto da leggi e regolamenti.

2. - La licenza viene rilasciata ed è da ritenersi valida sotto la specifica condizione che i disegni di progetto siano perfettamente eseguiti in scala e che le quote corrispondano a verità. In caso contrario essa è da ritenersi nulla e di nessun effetto.

3. - Qualora i lavori iniziati in base ad autorizzazione non siano condotti secondo il progetto approvato e le norme stabilite dalle vigenti disposizioni ne verrà ordinata sospensione e saranno applicate le sanzioni previste dai regolamenti comunali nonché quelle di cui al R.D.L. 22-11-1937 n. 2105.

Qualora vengano proseguiti i lavori per i quali sia stata notificata ordinanza di sospensione, il Sindaco ordina la demolizione a spese del contravventore senza pregiudizio delle sanzioni penali previste dalla legge. L'ordinanza del Sindaco ha carattere di provvedimento definitivo.

4. - I lavori dovranno essere diretti da un professionista autorizzato ai sensi della legge 24 giugno 1923 n. 1395 e del relativo regolamento, nonché ai sensi del R.D.L. 11-2-1929 n. 274, del R.D.L. 11-2-1929 n. 275 e del R.D.L. 11-6-1939 n. 2229 per le opere in conglomerato cementizio semplice ed armato.

5. - È fatto obbligo di denunciare la data dell'inizio delle opere, il nome del direttore tecnico dei lavori, allegando una dichiarazione di accettazione firmata dal medesimo, nonché il nome dell'assuntore dei lavori stessi.

6. - I titolari della licenza, il direttore dei lavori e l'assuntore dei lavori sono in solido responsabili della osservanza delle disposizioni legislative e regolamentari in materia e delle prescrizioni di cui alla presente licenza.

7. - Indipendentemente dalla dichiarazione di esecuzione o non di opere in cemento armato i titolari della presente licenza, il progettista, il direttore dei lavori e l'assuntore dei lavori si impegnano in solido, col ritiro della stessa, alla piena osservanza di tutte le norme per l'accettazione dei leganti idraulici e per l'esecuzione delle opere in conglomerato cementizio contenute nelle disposizioni di legge.

Il rilascio della presente licenza non esonera dall'obbligo di denunciare le opere in cemento armato comprese quelle per la costruzione delle travette e dei solai brevettati (anche nel sistema misto in cotto e in cemento armato) e di mantenere nel cantiere dei lavori fino alla loro ultimazione, accuratamente conservati, i calcoli statici ed i disegni dettigliati in inchiostro delle parti in costruzione, datati bollati e firmati dal progettista e controfirmati, con data di consegna della copia di questi alla Prefettura, dal direttore dei lavori e dal costruttore.

8. - La licenza viene rilasciata sotto la condizione che prima dell'inizio dei lavori vengano richiesti all'Ufficio Tecnico comunale gli allineamenti ed i livelli ai quali devono essere subordinati i lavori stessi.

9. - Con l'assegnazione degli allineamenti e dei dati altimetrici il Comune non assume alcun impegno, sia per l'esecuzione di qualsiasi lavoro di sistemazione e di rettificazione stradale, sia per la costruzione della fognatura ove questa manchi o sia deficiente, sia per la costruzione della strada stessa ove questa esista solo allo stato di traciato, per la quale in ogni modo quando verrà eseguita, saranno applicate le disposizioni di legge e del piano regolatore.

10. - Le costruzioni lungo le strade, fuori degli abitati, quando manchino linee di fabbricazione determinate da piani regolatori o di ampliamento, ovvero da deliberazioni delle Autorità competenti, dovranno essere distanti dalla strada non meno di tre metri.

11. - Al concessionario è fatto obbligo di riparare tutti i danni alle strade comunali e loro adiacenze e pertinenze derivanti dalle opere da effettuare.

11. - Per le costruzioni di condotti di scarico per introdurre le acque piovane e luride nella fognatura stradale è fatto obbligo di presentare apposita domanda osservando le prescrizioni che verranno date nella speciale licenza e pagando preventivamente le relative indennità per sopraluoghi occorrenti e le tasse di occupazione di suolo pubblico.

I tubi di caduta delle acque piovane dovranno essere incassati nel muro fino a m. 3,50 di altezza dal piano stradale e immessi nei condotti sotterranei.

13. - I ponti di servizio non dovranno mai oltrepassare la larghezza del marciapiede ed avere tutti i requisiti necessari per garantire l'incolumità dei lavoratori e impedire la caduta dei materiali.

14. - Per quanto riguarda la pavimentazione stradale che può essere interessata all'esecuzione del lavoro e, quando a esclusivo giudizio del Comune ciò sia ritenuto necessario, per smontarla e ricostruirla, il Comune si riserva il diritto di prescrivere che i lavori vengano eseguiti da ditta da esso designata.

15. - Quando si rende necessaria l'occupazione temporanea di spazi ed aree pubbliche non può essere posto mano ai lavori prima che l'occupazione sia stata autorizzata ed effettuato il pagamento della relativa tassa e diritto al Comune.

16. - Il Comune di Arezzo si riserva il diritto di affissione sugli steconati, impalcati, ecc. senza chiedere alcuna autorizzazione in genere.

17. - È fatto obbligo di chiedere per iscritto la visita di verifica per ottenere il certificato di abitabilità non appena la costruzione sarà stata effettuata in ogni sua parte.

18. - È fatto obbligo al richiedente della licenza di pagare preventivamente le tasse edilizie in vigore per la richiesta di allineamenti, per i sopraluoghi occorrenti, ecc. nonchè di presentare denuncia all'Ufficio Imposte di Consumo ai sensi dell'art. 44 del regolamento approvato con R. D. L. 30 aprile 1936, n. 1138.

19. - Il rilascio della presente licenza non esonerà dall'obbligo di richiedere la particolare autorizzazione alle Autorità competenti per la lavorazione, l'immagazzinamento, l'impiego e la vendita di carburanti di cui al decreto ministeriale 31 luglio 1934.

20. - La licenza s'intende rilasciata senza pregiudizio degli eventuali diritti dei terzi.

21. - La presente licenza ha la validità di sei mesi dalla data di emissione.

22. - Le opere non iniziate entro questo termine, e quelle iniziate, ma rimaste sospese per oltre sei mesi, non potranno essere intraprese o riprese se non previa domanda e nuova autorizzazione.

23. - La presente licenza dovrà essere tenuta presso l'incaricato dell'esecuzione del lavoro per tutta la durata del lavoro stesso e dovrà essere esibita ad ogni richiesta del personale dipendente dell'Ufficio tecnico comunale e degli agenti di Polizia municipale.

24. - All'ingresso dei fabbricati in costruzione deve essere posto un cartello di m. 1x1 contenente la indicazione del proprietario, del progettista, del direttore dei lavori e dell'imprenditore nonchè il numero e la data della licenza edilizia.

*Presenti nell'impiego dei sig. assumiti con atto
sopito notorio Bosagni trasmesso alla Conservatoria
Registri Immobiliari di Arezzo in data 6-5-63 vol.
272 art. 1710.*

Si fa obbligo ai futuri proprietari di riunirsi in consorzio od altre forme associative al fine di provvedere una volta eseguiti, alla manutenzione ed al mantenimento di detti servizi per garantirne la perfetta efficienza nell'interesse dei proprietari stessi.

La presente licenza annulla e sostituisce o tutti gli effetti la precedente rilasciata n. 26.1456 e 479.

Arezzo, 21 DIC. 1966

L'INGEGNERE CAPO

IL SINDACO

SI FA OBBLIGO ai sensi dell'art. 4 R. D. L.
16. 11. 1939 n. 2229 - se la costruzione in
oggetto prevede opera in conglomerato
cementizio semplice ed armato, di PRESEN-
TARE DENUNCIA ALLA PREFETTURA - prima del
l'inizio dei lavori - ed avere ottenuto la
licenza d'uso al momento della richiesta
di certificato di abitabilità.

[Faint, illegible handwritten text, likely bleed-through from the reverse side of the page.]

[Faint, illegible handwritten signature or stamp.]

COMUNE DI AREZZO
UFFICIO URBANISTICA

Prot. n. 25817/10/8/3 Pratica n. 1440

Proprietà _____

Ubicazione Via S. Rediti (Rottorazione Prof. Racetti)

Progettista Geom. G. Strulloni

Volume edificio _____

Data presentazione domanda 16/10/65

Data esame Commissione Edilizia _____

Data determinazione Sindaco _____

Licenza edilizia n. _____ del _____

Abilità n. _____ del _____

ISTRUTTORIA - ZONA E

Caratteristiche	P. R.	Progetto	Difformità	NOTE
Tipo edilizio	Isolata			
N. piani	3			
H. massima	10,50			
Distacchi filo strada	5			
Distacchi confini laterali	5			
Densità edilizia	1/4			
H. max accessori	2,80			
Densità edilizia accessori	1/10			
Indice fabbricabilità	mc./mq. 3			
Chiostrine	Non ammesse			
<hr/>				
Tipo edilizio	A schiera			
N. unità	5			
Superficie lotto minimo	300			
H. max	8			
N. piani	2			
Distacchi:	fronti maggiori confine lotto	6		
	filo strada	6		
Distacchi:	fronti testata	4		
	confini laterali	4		

PARERE ALTRI UFFICI

Ufficio Sanitario

Soprintendenza Monumenti

P.
D.
L.
fu
a
e

Renov
iusis
span

I. - Parere
Tred
per
è s
com
Prog

LOTTIZZ
PROG

Ad i
com

PARERE UFFICIO TECNICO

P. R. G.

Differenze dalle previsioni di zona in quanto
l'ubicazione del fabbricato in progetto insiste
parzialmente in area che il P.R.G. destina
a strade e spartitraffico

22/10/65

Lu. B.

La Commissione Edilizia, nell'adunanza
di ieri, ha espresso il seguente parere:

Anche favorendo alle espansioni in punto il lotto pertinente
insiste parzialmente in area che il P.R.G. destina a strade e
spartitraffico.

3 NOV. 1965

IL PRESIDENTE
fto E. Binas

Aut. 9.11.65

1. - Parere Commissione Edilizia del

Traffasi di lotto pertinente l'isolato D,
per il quale, su parere della C.E. del 19/1/66
è stata confermata la validità di lottizzazione
con determinazione del 25/1/66 n. 1138
Rispetto allo stesso risulta:

	lotto	sup. aff.	Quadrato	Indice	H max
LOTTIZZAZIONE	36	486	25%	2,73	10,50
PROGETTO	36	516	26,36	2,85	10,60 - 12
	=	+ sup 36	+ 1,36%	+ 0,12	+ 0,10 + 150

La maggiore altezza interessa soltanto un vano
comprendente al fronte principale per cui

IL PRESIDENTE

Volume di m² 30,40 Alu la quota di fondo
I. - Determinazione Sindaco del
Sostegno dai confini, Rep. Edil. e Rep. d'Isola
rispettati.

25/2/65

Januzzi

Commissione Edilizia, nell'adunanza

diurna, ha espresso il seguente parere:

Parere favorevole a condizioni che vengono presentate: all'uff. 40

II. - Parere Commissione Edilizia del ~~man~~ elaborati che prevedono l'eliminazione

del sovrappiù della parte in facciata.

Si fa presente inoltre che prima delle esecuzioni dovranno essere
eseguite le opere di urbanizzazione previste nelle convenzioni
di Edilizia.

4 MAR. 1966

dist. 22-3-66

IL PRESIDENTE

f. to E. Biton

Con nota 17/3/66 sono presentati elaborati
di variazioni come da prescrizione sopra citata
ecc. Rilevare le variazioni.

24/3/66 Januzzi

IL PRESIDENTE

La nota 23/11/66 n. 25256/10/8/3 per numero
II. - Determinazione Sindaco del ~~oo~~ numero.

Reclamazione urbanistica.

1/12/66

Januzzi

La Commissione Edilizia nell'adunanza

diurna, ha espresso il seguente parere:

Parere favorevole.

IL PRESIDENTE

f. to E. Biton

14 DIC. 1966

L. 4
prog
que
del
ru
di
a
a
Pole
rige
17/6

Rilasciato
n. 50
dell'art.
Area

L'incarico 16/6/69 fu variante di
progetto, consistente nel rialzamento della
quota, e nel ridurre l'altezza
del fabbricato da m. 10.60 accertato a
m. 10.53, e nel modesto ampliamento
di mq 7.18 per costruzione gabletto basso
a sinistra del piano terreno da adibire
a laboratorio orolo.

Totale totale intervento rispetto all'auto
rigato.

17/6/69
L. F. F.

La Commissione Edilizia, nell'adunanza
di allora, ha espresso il seguente parere:
Parere favorevole

18 GIU. 1969

IL PRESIDENTE
F. lo Bedon

Rilasciata licenza in data oscura
n. 501 - _____, ai sensi
dell'art. 31 L. 17-8-1942, n. 1150.
Arezzo, 25 GIU. 1969 185
IL SINDACO

1258



1085

185/66

COMUNE DI AREZZO	
20328	- 7.9.67
CAT 10	8 EAS 2

185/66

All' Illmo Sig. Sindaco del Comune di Arezzo

Preceduta

Il sottoscritto Noentini Nello
a nome e conto anche dei Sigg. [redacted]

[redacted] trovandosi in difficoltà economiche
che al momento non gli consentono
di dare inizio ai lavori.

CHIEDE:

il rinnovo delle licenze di costruzione.

N° 479 Prot. Gen N° 3238 Div. VI^a 185/1966

Vista la domanda in data 12-2-1966; e succes-
sivamente rinnovata con licenza N° 1113 Prot. Gen.

N° 25256 Div. VI 1645/1966 Vista la doman-
da in data 23-11-1966 -

Fiduciario in un benedetto Rincontro il
Sottoscritto perpe rispettori Onepu.

11/9/67
9-9

(P)

AREZZO 7-9-1967

Via F. Petri 110 - AREZZO

Per comunicazioni:

Geom. [redacted]

Via ^{le} M. Perennio 15/3 - AREZZO

Lippiano (PG)



COMUNE DI AREZZO

UFFICIO URBANISTICA

Prot. n. 95817/10/8/3 Pratica n. 1440

Proprietà [REDACTED]

Ubicazione Via S. Rediti (Rottizzazione Prof. Roccati)

Progettista Geom. G. Strallesi

Volume edificio _____

Data presentazione domanda 16/10/65

Data esame Commissione Edilizia _____

Data determinazione Sindaco _____

Licenza edilizia n. _____ del _____

Abilità n. _____ del _____

ISTRUTTORIA - ZONA E

Caratteristiche	P. R.	Progetto	Difformità	NOTE
Tipo edilizio	Isolata			
N. piani	3			
H. massima	10,50			
Distacchi filo strada	5			
Distacchi confini laterali	5			
Densità edilizia	1/4			
H. max accessori	2,80			
Densità edilizia accessori	1/10			
Indice fabbricabilità	mc./mq. 3			
Chiostrine	Non ammesse			
<hr/>				
Tipo edilizio	A schiera			
N. unità	5			
Superficie lotto minimo	300			
H. max	8			
N. piani	2			
Distacchi:	fronti maggiori confine lotto	6		
	filo strada	6		
Distacchi:	fronti testata	4		
	confini laterali	4		

PARERE ALTRI UFFICI

Ufficio Sanitario

.....

.....

Soprintendenza Monumenti

.....

Pe
S
M
fu
a
Q

Renov
iusis
spai

I. - Parere
Tro
per
è
com
Pro

LOTTIZZ
PROG

Car
com

PARERE UFFICIO TECNICO

P. R. G.

Difforme dalle previsioni di zona in quanto
l'ubicazione del fabbricato in progetto insiste
parzialmente in area che il P.R.G. destina
a strade e spartitraffico

28/10/65

L. B.

La Commissione Edilizia, nell'adunanza
ordinaria, ha espresso il seguente parere:

Non favorendo alle espansioni in punto il lotto pertinente
insiste parzialmente in area che il P.R.G. destina a strade e
spartitraffico.

3 NOV. 1965

IL PRESIDENTE

f.to P. Betas

Aut. 9.11.65

I. - Parere Commissione Edilizia del

Trattasi di lotto pertinente l'isolato D,
per il quale, su parere della C.E. del 19/1/66
è stata confermata la validità di lottizzazione
con determinazione del 25/1/66 n. 1138
Rispetto allo stesso risultato:

	lotto	sup. aff.	Decorata	Indice	H max
LOTTIZZAZIONE	36	286	25%	2,73	10,50
PROGETTO	36	516	26,36	2,85	10,60 - 12
	=	sup. 36	+ 1,36%	+ 0,12	+ 0,10 + 1,50

Con maggiore altezza, interessando soltanto un vano
corrispondente al fronte principale per cui

IL PRESIDENTE

Volume di m² 30,40 oltre la quota di fondo.
I. - Determinazione Sindaco dei
distacchi dai confini, Reg. Edil. e Reg. d'Urban
rispettati.

25/2/65

San fuz

Commissione Edilizia, nell' adunanza

diurna, ha espresso il seguente parere:

Pare favorevole a condizioni che vengono presentati: all'uff. 40

II. - ~~Parere Commissione Edilizia del~~ ~~comuni~~ elaborati che prevedano l'eliminazione

del sovrappiù delle parti in facciata.

Si fa presente inoltre che prima delle esecuzioni dovranno essere
eseguite le opere di urbanizzazione previste nelle esecuzioni
di urbanizzazione.

4 MAR. 1966

Aut. 22-3-65

IL PRESIDENTE

f. to E. Betas

Con nota 17/3/66 sono presentati elaborati
di variazione come da prescrizione sopra vide
scelta. Risoluzione licenza.

24/3/66 Aut. 7

IL PRESIDENTE

Lo stesso 23/11/66 n. 25256/10/8/3 per numero.

II. - Determinazione Sindaco del ~~oo licenze~~.

Reclamazione urbanistica.

1/12/66

San fuz

La Commissione Edilizia, nell' adunanza

diurna, ha espresso il seguente parere:

Pare favorevole.

IL PRESIDENTE

f. to E. Betas

14 DIC. 1966

F. to
prog
que
del
m
di
a
a
Tol
rige
17/6

Rilasciato
n. 50
dell' art.
Area

L'incarico 16/6/69 fu varante di
progetto, consistente nel rialzamento della
quota, e prevedendo di ridurre l'altezza
del fabbricato da m. 10.60 accertato a
m. 10.53, e nel modesto ampliamento
di mq 7.18 per costruzione gabrietto basso
a servizio del piano terreno da adibire
a laboratorio orolo.

Volume totale intervento rispetto all'auto
regolato.

17/6/69
L. J. J.

La Commissione Edilizia, nella seduta
di giorno, ha espresso il seguente parere:

Parere favorevole

18 GIU. 1969

IL PRESIDENTE
F. to Berton

Rilasciata licenza in data 02/07/69
n. 501 - _____, ai sensi
dell'art. 31 L. 17-8-1942, n. 1150.
Arezzo, 25 GIU. 1969 105
IL SINDACO



COMUNE DI AREZZO

N. 23328 19 69
10759 R.U. Reg. sp.

778 / 69
4 / N

AUTORIZZAZIONE DI ABITABILITA' DI CASE DI NUOVA COSTRUZIONE

IL SINDACO

Veduto il regolamento comunale edilizio e quello d'igiene;

Veduto il regio decreto legge 22 novembre 1937, n.2105 convertito in legge 25 aprile 1938, n.710, e la legge 17 agosto 1942, n.1150;

Veduta la domanda in data 29/9/1969 presentata dal Sig.

NELLO tendente ad ottenere l'autorizzazione di abitabilità del fabbricato sotto specificati ~~costruito~~ ~~in base al progetto~~ in base al progetto approvato dal Sindaco e di cui alla licenza rilasciata in data 21 Dicembre 1966 n° 1113 ;
~~25 giugno~~ 1969 n° 501 ;

Ritenuto che l'Ufficiale Sanitario e l'Ingegnere Capo della Ripartizione Urbanistica hanno effettuato gli accertamenti previsti in legge;

Veduta la ricevuta n. 223 del 29/9/1969 rilasciata dall'Ufficio Postale sul c/c n. 5/46000 attestante l'avvenuto pagamento della tassa di concessione governativa nell'ammontare di Lire 10.000= ;

Veduti gli artt. 221 del T.U. delle leggi sanitarie approvato con regio decreto 27 luglio 1934, numero 1265; e 77 del Vigente Regolamento comunale d'Igiene

AUTORIZZA

l'abitabilità del fabbricato ~~di nuova costruzione~~ ~~ad uso di~~ civile abitazione
sito in Via Arnaldo Pieraccini n. 30

composto di n. vani al piano terreno;	n. vani al IV piano;
» rialzato;	» V piano;
» <u>5</u> I piano;	» VI piano;
» <u>5</u> II piano;	» VII piano;
» III piano;	» VIII piano.

Magazzini n. ~~.....~~ - Scantinati n. ~~.....~~ - Garages n. ~~.....~~ - Accessori n. 4.....

Arezzo, 21 Novembre 1969

FP/f1

IL SINDACO

Ritirato debitamente in data 27/11/69

Donna G. P. P.

MONTE PRESTITI POSTALI

Attestazione del versamento
o certificato di addebito

di L. 10,000 71
(in cifre)
di Lire diecimila
(in lettere)

sul c/c N. **5746000** intestato a:
1° UFFICIO I.G.E. - ROMA
CONCESSIONI GOVERNATIVE

Addiz. 29/9/1969

AREZZO Bollo ufficio dell'Ufficio accettante

N. del bollettario ch 9
1339 L'Ufficiale di Posta

Bollo a data

È OBBLIGATORIO INDICARE A TERGO LA CAUSALE DEL VERSAMENTO



COMUNE DI AREZZO
DIPARTIMENTO ASSETTO TERRITORIO

ARCHIVIO PRATICHE EDILIZIE

1440/65
185/66
1645/66

Nominativo



Anno

1969 -

N. pratica

778

5 8 01
14756 17.6.69
COMUNE DI AREZZO



AL SIG. SINDACO DEL COMUNE DI AREZZO

Il sottoscritto _____, domiciliato in Via Francesco Redi 110, proprietario dell'edificio fabbricato in Via Francesco Redi, lotto 35 lot-tizzazione _____

4300

COMUNE DI AREZZO
19.6.69 02735
RIPARTIZIONE URBANISTICA

C H I E D E

alla S.V. il permesso di poter costruire nel retro del sopracitato fabbricato un piccolo ampliamento per la costruzione di alcuni gabinetti. Il sottoscritto fa inoltre presente che tale ampliamento non solo rientra nella cubatura autorizzata ma la medesima subirà una piccola diminuzione per il rialze della quota sui marciapiedi, facendo scendere l'indice di cubatura, infatti i mc. autorizzati risultano 1475,49 mentre quelli che saranno realizzati sono mc. 1473,46.

11
12/69



Si allegano due copie dei disegni esecutivi redatti dal _____

Arezzo li 16/6/69

[Handwritten signature]

Rilasciata licenza in data odierna
n. 501 _____ ai sensi
dell' art. 31 L. 17-8-1943, n. 1150.
Arezzo, 25 GIUG. 1969 105
IL SINDACO

DE CE 78130 *[Handwritten mark]*

[Large handwritten signature]

276/69
4



453

VI

COMUNE DI AREZZO
23328 29.9.69
453

H. L. M. S. Signor Simeone
Arezzo

Il sottoscritto Stocentini etello
Societario in via Francesco Redi, 110
Arezzo fabbricato et. 2 quartieri
in via Arnaldo Pinocelli sculo N.° 30

gest

478/69

Rivolge domanda per ottenere la visita
nell' Ufficio Sanitario Comunale
allo scopo di ottenere il certificato di

966/1113

abitabilita per il quartiere suvante
composto di et. 10 vani abitabili.

10759/
21-11-69

Fiducioso ringrazia
Arezzo 29. 9. 1969

COMUNE DI AREZZO
PI-1.1069 04294
RIPARTIZIONE URBANISTICA

95011.1969

PI Vani 5-

Au 2

PI Vani 5

Au 2

UFFICIALE SANITARIO
C. C. C.

Successu

II 1-10/1

SF. CE. 276
F.

10/10/1969
19/10/1969



Controllata la corrispondenza al progetto approvato
per quanto previsto dalle norme del Regolamento Edi-
lizio. *(autenticata)*

Nulla-Osta.

Il 3/10/1969



COMUNE DI AREZZO

UFFICIO SANITARIO

N. 276 Reg. Abit.

AL SIG. SINDACO

SEDE

e p.c. AL SIG. ASSESSORE ALL'IGIENE E SANITA'

SEDE

OGGETTO: Rapporto di visita sanitaria effettuata ad un fabbricato di nuova costruzione.

Il sottoscritto Ufficiale Sanitario del Comune di Arezzo;

VISTO l'art. 221 del T.U. delle leggi sanitarie, approvato con R.D. 27-7-1934, n.1265;

VISTO l'art. 77 del vigente Regolamento Comunale d'Igiene, approvato dal Consiglio comunale con atti 20 dicembre 1963 N. 848 e 2 marzo 1966 N. 81. Approvato dalla G.P.A. il 23 marzo 1966 col N.971/T.

DICHIARA

di aver visitato, in data odierna, il fabbricato tutto di nuova costruzione ad uso gruie abitazione
~~ampliamento~~ di A. Pieraccini, 30

di proprietà del Sig. [redacted]

e di aver riscontrato [redacted] di:

n.vani al piano terreno;

n.vani al IV° piano;

n.vani al piano rialzato;

n.vani al V° piano;

n. 5 vani al I° piano;

n.vani al VI° piano;

n. 5 vani al II° piano;

n.vani al VII° piano;

n.vani al III° piano;

n.vani al VIII° piano;

con scantinati n. 1; Fondi n.; Magazzini n.; Garagi n.;

Accessori n. 4; trovati in ottime condizioni igienico-sanitarie e pertanto pos' essere abitato, non pos'

per i seguenti motivi:

[Handwritten signature]

Sarà fatta ulteriore visita al fabbricato suddetto, dopo che il proprietario avrà data comunicazione a questo Ufficio Sanitario di aver provveduto ad ultimare i lavori sopra elencati.

Arezzo, 15/10/1969



L'UFFICIALE SANITARIO

[Handwritten signature]

~~205/69~~



H-53

11

COMUNE DI AREZZO
18565 28.7.69
453

7-8
870/69

Arezzo, 28 luglio 1969.

3
N

Alla S.V. Sindaco di Arezzo

COMUNE DI AREZZO
30.7.69 03487
RIPARTIZIONE URBANISTICA

Il sottoscritto [redacted] chiede che
sia concessa la ^{ABITABILITÀ} ~~viabilità~~ del fondo uso laborato-
rio di oreficeria nel fabbricato di mia proprietà,
sito in Via Arnaldo Pieraccini N° 28 Arezzo.

VVF

778/69

In attesa

Distinti saluti

1113/
21-11-69

10/50
2-11-69

11
307

15 OTT. 1969

15 OTT. 1969

- P.T. 1 laboratorio
- 1 ufficio
- 2 Spogliatoio
- 2 latrine

Elaborato con me
pubb. o uff. -

1 UFFICIALE SANITARIO
C. [signature]

D.F.C.E. 48955
[signature]

Controllata la corrispondenza al progetto approvato
per quanto previsto dalle norme di regolamento
edilizio. (capanna in lamiera)

NULLA OSTA

Arezzo 29/8/69

L'INGEGNERE CAPO



Da sopralluogo effettuato in data 18-11-69, ho
accertato che la capanna in oggetto è stata

Demolita
G



COMUNE DI AREZZO

UFFICIO SANITARIO

N. 206 Reg. Abit.

AL SIG. SINDACO

SEDE

e p.c. AL SIG. ASSESSORE ALL'IGIENE E SANITA'

SEDE

OGGETTO: Rapporto di visita sanitaria effettuata ad un fabbricato di nuova costruzione.

Il sottoscritto Ufficiale Sanitario del Comune di Arezzo;

VISTO l'art. 221 del T.U. delle leggi sanitarie, approvato con R.D. 27-7-1934, n.1265;

VISTO l'art. 77 del vigente Regolamento Comunale d'Igiene, approvato dal Consiglio comunale con atti 20 dicembre 1963 N. 848 e 2 marzo 1966 N. 81. Approvato dalla G.P.A. il 23 marzo 1966 col N.971/T.

D I C H I A R A

di aver visitato, in data odierna, il fabbricato tutto di nuova costruzione ad uso laboratorio
Maurizio Pionacci, Is

di proprietà del Sig. _____

e di aver riscontrato che il fabbricato suddetto, composto di:

n. <u>1</u> vani al piano terreno; (<u>laboratorio</u>)	n. _____ vani al IV° piano;
n. <u>1</u> vani al piano <u>terzo</u> (<u>ufficio</u>)	n. _____ vani al V° piano;
n. _____ vani al I° piano;	n. _____ vani al VI° piano;
n. _____ vani al II° piano;	n. _____ vani al VII° piano;
n. _____ vani al III° piano;	n. _____ vani al VIII° piano;

con scantinati n. _____; Fondi n. _____; Magazzini n. _____; Garagi n. _____;

Accessori n. 4; trovati in ottime condizioni igienico-sanitarie e pertanto puo' essere abitato non-puo'

per i seguenti motivi:

Sarà fatta ulteriore visita al fabbricato suddetto, dopo che il proprietario avrà data comunicazione a questo Ufficio Sanitario di aver provveduto ad ultimare i lavori sopra elencati.

Handwritten initials

Arezzo, 15.10.69



L'UFFICIALE SANITARIO

206



COMUNE DI AREZZO

Prot. gen. N. 14756

Div. VI

778/69

LICENZA N.

501

Oggetto:

NOCENTINI NELLO

LICENZA DI COSTRUZIONE EDILIZIA

IL SINDACO

Veduta la domanda in data 17 giugno 1969, con la quale

abitante in

Arezzo

Via F. Redi 110

chiede l'autorizzazione per apportare varianti al fabbricato di civile abitazione in costruzione lungo Via F. Redi e approvato con licenza n. 1113 del 21/12/1966, in conformità del progetto redatto dal geom.

Veduto l'art. 6 del regio decreto Legge 22 novembre 1937 n. 2105, convertito in legge 25 aprile 1938 n. 710, contenente norme tecniche di edilizia;

Vista la legge 17 agosto 1942 n. 1150, sull'urbanistica e successive modifiche - Legge 6 agosto 1967 n. 765 - Legge 19 novembre 1968 n. 1187;

Veduti i regolamenti comunali di edilizia, d'igiene e di polizia municipale;

Sentito il parere della Commissione edilizia del Comune, espresso nella seduta

del 18 giugno 1969

Sentito il parere del Comandante del 6° Corpo dei Vigili del Fuoco;

Rilascia

L I C E N Z A

per apportare varianti, consistenti nel rialzamento della quota marciapiedi e nella costruzione di piccoli vani da adibirsi a servizi igienici, al fabbricato di civile abitazione in costruzione lungo Via F. Redi e già autorizzato con licenza n. 1113 del 21/12/1966, in conformità del progetto redatto dal geom. a condizione

che prima della richiesta del certificato di abitabilità siano eseguiti tutti i servizi urbanistici previsti nell'impegno dei Sigg. Fracassi -

./.

La presente licenza viene rilasciata subordinatamente alla osservanza delle norme contenute nelle leggi e regolamenti sopra indicati e particolarmente alle seguenti condizioni:

1. - Il rilascio della licenza non vincola il Comune nei confronti del richiedente, in ordine a quei lavori che il Comune stesso intendesse eseguire per migliorare le condizioni igieniche, di viabilità e dei servizi ecc. delle strade e piazze del territorio comunale ed in conseguenza dei quali il richiedente in parola non potrà pretendere alcun compenso o indennità, salvo quanto possa esser disposto da leggi e regolamenti.

2. - La licenza viene rilasciata ed è da ritenersi valida sotto la specifica condizione che i disegni di progetto siano perfettamente eseguiti in scala e che le quote corrispondano a verità. In caso contrario essa è da ritenersi nulla e di nessun effetto.

3. - Qualora i lavori iniziati in base ad autorizzazione non siano condotti secondo il progetto approvato e le norme stabilite dalle vigenti disposizioni ne verrà ordinata sospensione e saranno applicate le sanzioni previste dai regolamenti comunali nonché quelle di cui al R.D.L. 22-11-1937 n. 2105.

Qualora vengano proseguiti i lavori per i quali sia stata notificata ordinanza di sospensione, il Sindaco ordina la demolizione a spese del contravventore senza pregiudizio delle sanzioni penali previste dalla legge. L'ordinanza del Sindaco ha carattere di provvedimento definitivo.

4. - I lavori dovranno essere diretti da un professionista autorizzato ai sensi della legge 24 giugno 1923 n. 1395 e del relativo regolamento, nonché ai sensi del R.D.L. 11-2-1929 n. 274, del R.D.L. 11-2-1929 n. 275 e del R.D.L. 11-6-1939 n. 2229 per le opere in conglomerato cementizio semplice ed armato.

5. - È fatto obbligo di denunciare la data dell'inizio delle opere, il nome del direttore tecnico dei lavori, allegando una dichiarazione di accettazione firmata dal medesimo, nonché il nome dell'assuntore dei lavori stessi.

6. - I titolari della licenza, il direttore dei lavori e l'assuntore dei lavori sono in solido responsabili della osservanza delle disposizioni legislative e regolamentari in materia e delle prescrizioni di cui alla presente licenza.

7. - Indipendentemente dalla dichiarazione di esecuzione o non di opere in cemento armato i titolari della presente licenza, il progettista, il direttore dei lavori e l'assuntore dei lavori si impegnano in solido, col ritiro della stessa, alla piena osservanza di tutte le norme per l'accettazione dei leganti idraulici e per l'esecuzione delle opere in conglomerato cementizio contenute nelle disposizioni di legge.

Il rilascio della presente licenza non esonera dall'obbligo di denunciare le opere in cemento armato comprese quelle per la costruzione delle travette e dei solai brevettati (anche nel sistema misto in cotto e in cemento armato) e di mantenere nel cantiere dei lavori fino alla loro ultimazione, accuratamente conservati, i calcoli statici ed i disegni dettagliati in inchiostro delle parti in costruzione, datati bollati e firmati dal progettista e controfirmati, con data di consegna della copia di questi alla Prefettura, dal direttore dei lavori e dal costruttore.

8. - La licenza viene rilasciata sotto la condizione che prima dell'inizio dei lavori vengano richiesti all'Ufficio Tecnico comunale gli allineamenti ed i livelli ai quali devono essere subordinati i lavori stessi.

9. - Con l'assegnazione degli allineamenti e dei dati altimetrici il Comune non assume alcun impegno, sia per l'esecuzione di qualsiasi lavoro di sistemazione e di rettificazione stradale, sia per la costruzione della fognatura ove questa manchi o sia deficiente, sia per la costruzione della strada stessa ove questa esista solo allo stato di tracciato, per la quale in ogni modo quando verrà eseguita, saranno applicate le disposizioni di legge e del piano regolatore.

10. - Le costruzioni lungo le strade, fuori degli abitati, quando manchino linee di fabbricazione determinate da piani regolatori o di ampliamento, ovvero da deliberazioni delle Autorità competenti, dovranno essere distanti dalla strada non meno di tre metri.

11. - Al concessionario è fatto obbligo di riparare tutti i danni alle strade comunali e loro adiacenze e pertinenze derivanti dalle opere da effettuare.

11. - Per le costruzioni di condotti di scarico per introdurre le acque piovane e luride nella fognatura stradale è fatto obbligo di presentare apposita domanda osservando le prescrizioni che verranno date nella speciale licenza e pagando preventivamente le relative indennità per sopraluoghi occorrenti e le tasse di occupazione di suolo pubblico.

I tubi di caduta delle acque piovane dovranno essere incassati nel muro fino a m. 3,50 di altezza dal piano stradale e immessi nei condotti sotterranei.

13. - I ponti di servizio non dovranno mai oltrepassare la larghezza del marciapiede ed avere tutti i requisiti necessari per garantire l'incolumità dei lavoratori e impedire la caduta dei materiali.

14. - Per quanto riguarda la pavimentazione stradale che può essere interessata all'esecuzione del lavoro e, quando a esclusivo giudizio del Comune ciò sia ritenuto necessario, per smontarla e ricostruirla, il Comune si riserva il diritto di prescrivere che i lavori vengano eseguiti da ditta da esso designata.

15. - Quando si rende necessaria l'occupazione temporanea di spazi ed aree pubbliche non può essere posto mano ai lavori prima che l'occupazione sia stata autorizzata ed effettuato il pagamento della relativa tassa e diritto al Comune.

16. - Il Comune di Arezzo si riserva il diritto di affissione sugli steconati, impalcati, ecc. senza chiedere alcuna autorizzazione in genere.

17. - È fatto obbligo di chiedere per iscritto la visita di verifica per ottenere il certificato di abitabilità non appena la costruzione sarà stata effettuata in ogni sua parte.

18. - È fatto obbligo al richiedente della licenza di pagare preventivamente le tasse edilizie in vigore per la richiesta di allineamenti, per i sopraluoghi occorrenti, ecc. nonché di presentare denuncia all'Ufficio Imposte di Consumo ai sensi dell'art. 44 del regolamento approvato con R. D. L. 30 aprile 1936, n. 1138.

19. - Il rilascio della presente licenza non esonererà dall'obbligo di richiedere la particolare autorizzazione alle Autorità competenti per la lavorazione, l'immagazzinamento, l'impiego e la vendita di carburanti di cui al decreto ministeriale 31 luglio 1934.

20. - La licenza s'intende rilasciata senza pregiudizio degli eventuali diritti dei terzi.

21. - La presente licenza ha la validità di sei mesi dalla data di emissione.

22. - Le opere non iniziate entro questo termine, e quelle iniziate, ma rimaste sospese per oltre sei mesi, non potranno essere intraprese o riprese se non previa domanda e nuova autorizzazione.

23. - La presente licenza dovrà essere tenuta presso l'incaricato dell'esecuzione del lavoro per tutta la durata del lavoro stesso e dovrà essere esibita ad ogni richiesta del personale dipendente degli Uffici comunali.

24. - All'ingresso dei fabbricati in costruzione deve essere posto un cartello di m. 1x1 contenente l'indicazione del proprietario, del progettista, del direttore dei lavori e dell'imprenditore nonché il numero e la data della licenza edilizia.

Rossi, assunti con atto rogito notaio Basagni trascritto alla Conservatoria dei Registri Immobiliari di Arezzo in data 6/5/1963 Vol. 2072 art. 2720.

Si fa obbligo ai futuri proprietari di riunirsi in consorzio od altre forme associative al fine di provvedere, una volta eseguiti, alla manutenzione ed al mantenimento di detti servizi, per garantirne la perfetta efficienza nell'interesse dei proprietari stessi.

PF/dl

Arezzo, 25 GIU. 1969

L' INGEGNERE CAPO



IL SINDACO

[Handwritten signature in blue ink]

Recente beweze uit 504 in data 26/6/69

[Handwritten signature]



COMUNE DI AREZZO

Prot. gen. N. 14756 Div. VI 778/69

LICENZA N. 501

Oggetto:

LICENZA DI COSTRUZIONE EDILIZIA

IL SINDACO

Veduta la domanda in data 17 giugno 1969, con la quale

, abitante in

Arezzo, Via F. Redi, 110

chiede l'autorizzazione per apportare varianti al fabbricato di civile abitazione in costruzione lungo Via F. Redi e auto approvato con licenza n° ~~1113 del 21/12/66~~ ^{1113 del 21/12/66} ~~119 del 3/6/66~~ in conformità del progetto redatto dal geom.

Veduto l'art. 6 del regio decreto Legge 22 novembre 1937 n. 2105, convertito in legge 25 aprile 1938 n. 710, contenente norme tecniche di edilizia;

Vista la legge 17 agosto 1942 n. 1150, sull'urbanistica e successive modifiche - Legge 6 agosto 1967 n. 765 - Legge 19 novembre 1968 n. 1187;

Veduti i regolamenti comunali di edilizia, d'igiene e di polizia municipale;

Sentito il parere della Commissione edilizia del Comune, espresso nella seduta

del 18 giugno 1969.

Sentito il parere del Comandante del 6° Corpo dei Vigili del Fuoco;

Rilascia

LICENZA

per apportare varianti, consentite nel rialzamento della quota marciapiedi e nella costruzione di nuovi vani da adibire a servizi igienici, al fabbricato di civile abitazione in costruzione lungo Via F. Redi e già autorizzato con licenza n° ~~1113 del 21/12/66~~ ^{1113 del 21/12/66} ~~119 del 3/6/66~~ in conformità del progetto redatto dal geom. Geffetti Giancarlo a condizione che prima della richiesta del certificato di abitabilità siano eseguiti tutti i servizi urbanistici previsti.

La presente licenza viene rilasciata subordinatamente alla osservanza delle norme contenute nelle leggi e regolamenti sopra indicati e particolarmente alle seguenti condizioni:

1. - Il rilascio della licenza non vincola il Comune nei confronti del richiedente, in ordine a quei lavori che il Comune stesso intendesse eseguire per migliorare le condizioni igieniche, di viabilità e dei servizi ecc. delle strade e piazze del territorio comunale ed in conseguenza dei quali il richiedente in parola non potrà pretendere alcun compenso o indennità, salvo quanto possa esser disposto da leggi e regolamenti.

2. - La licenza viene rilasciata ed è da ritenersi valida sotto la specifica condizione che i disegni di progetto siano perfettamente eseguiti in scala e che le quote corrispondano a verità. In caso contrario essa è da ritenersi nulla e di nessun effetto.

3. - Qualora i lavori iniziati in base ad autorizzazione non siano condotti secondo il progetto approvato e le norme stabilite dalle vigenti disposizioni ne verrà ordinata sospensione e saranno applicate le sanzioni previste dai regolamenti comunali nonché quelle di cui al R.D.L. 22-11-1937 n. 2105.

Qualora vengano proseguiti i lavori per i quali sia stata notificata ordinanza di sospensione, il Sindaco ordina la demolizione a spese del contravventore senza pregiudizio delle sanzioni penali previste dalla legge. L'ordinanza del Sindaco ha carattere di provvedimento definitivo.

4. - I lavori dovranno essere diretti da un professionista autorizzato ai sensi della legge 24 giugno 1923 n.1395 e del relativo regolamento, nonché ai sensi del R.D.L. 11-2-1929 n.274, del R.D.L. 11-2-1929 n.275 e del R.D.L. 11-6-1939 n.2229 per le opere in conglomerato cementizio semplice ed armato.

5. - È fatto obbligo di denunciare la data dell'inizio delle opere, il nome del direttore tecnico dei lavori, allegando una dichiarazione di accettazione firmata dal medesimo, nonché il nome dell'assuntore dei lavori stessi.

6. - I titolari della licenza, il direttore dei lavori e l'assuntore dei lavori sono in solido responsabili della osservanza delle disposizioni legislative e regolamentari in materia e delle prescrizioni di cui alla presente licenza.

7. - Indipendentemente dalla dichiarazione di esecuzione o non di opere in cemento armato i titolari della presente licenza, il progettista, il direttore dei lavori e l'assuntore dei lavori si impegnano in solido, col ritiro della stessa, alla piena osservanza di tutte le norme per l'accettazione dei leganti idraulici e per l'esecuzione delle opere in conglomerato cementizio contenute nelle disposizioni di legge.

Il rilascio della presente licenza non esonera dall'obbligo di denunciare le opere in cemento armato comprese quelle per la costruzione delle travette e dei solai brevettati (anche nel sistema misto in cotto e in cemento armato) e di mantenere nel cantiere dei lavori fino alla loro ultimazione, accuratamente conservati, i calcoli statici ed i disegni detagliati in inchiostro delle parti in costruzione, datati bollati e firmati dal progettista e controfirmati, con data di consegna della copia di questi alla Prefettura, dal direttore dei lavori e dal costruttore.

8. - La licenza viene rilasciata sotto la condizione che prima dell'inizio dei lavori vengano richiesti all'Ufficio Tecnico comunale gli allineamenti ed i livelli ai quali devono essere subordinati i lavori stessi.

9. - Con l'assegnazione degli allineamenti e dei dati altimetrici il Comune non assume alcun impegno, sia per l'esecuzione di qualsiasi lavoro di sistemazione e di rettificazione stradale, sia per la costruzione della fognatura ove questa manchi o sia deficiente, sia per la costruzione della strada stessa ove questa esista solo allo stato di tracciato, per la quale in ogni modo quando verrà eseguita, saranno applicate le disposizioni di legge e del piano regolatore.

10. - Le costruzioni lungo le strade, fuori degli abitati, quando manchino linee di fabbricazione determinate da piani regolatori o di ampliamento, ovvero da deliberazioni delle Autorità competenti, dovranno essere distanti dalla strada non meno di tre metri.

11. - Al concessionario è fatto obbligo di riparare tutti i danni alle strade comunali e loro adiacenze e pertinenze derivanti dalle opere da effettuare.

11. - Per le costruzioni di condotti di scarico per introdurre le acque piovane e luride nella fognatura stradale è fatto obbligo di presentare apposita domanda osservando le prescrizioni che verranno date nella speciale licenza e pagando preventivamente le relative indennità per sopraluoghi occorrenti e le tasse di occupazione di suolo pubblico.

I tubi di caduta delle acque piovane dovranno essere incassati nel muro fino a m. 3,50 di altezza dal piano stradale e immessi nei condotti sotterranei.

13. - I ponti di servizio non dovranno mai oltrepassare la larghezza del marciapiede ed avere tutti i requisiti necessari per garantire l'incolumità dei lavoratori e impedire la caduta dei materiali.

14. - Per quanto riguarda la pavimentazione stradale che può essere interessata all'esecuzione del lavoro e, quando a esclusivo giudizio del Comune ciò sia ritenuto necessario, per smontarla e ricostruirla, il Comune si riserva il diritto di prescrivere che i lavori vengano eseguiti da ditta da esso designata.

15. - Quando si rende necessaria l'occupazione temporanea di spazi ed aree pubbliche non può essere posto mano ai lavori prima che l'occupazione sia stata autorizzata ed effettuato il pagamento della relativa tassa e diritto al Comune.

16. - Il Comune di Arezzo si riserva il diritto di affissione sugli steconati, impalcati, ecc. senza chiedere alcuna autorizzazione in genere.

17. - È fatto obbligo di chiedere per iscritto la visita di verifica per ottenere il certificato di abitabilità non appena la costruzione sarà stata effettuata in ogni sua parte.

18. - È fatto obbligo al richiedente della licenza di pagare preventivamente le tasse edilizie in vigore per la richiesta di allineamenti, per i sopraluoghi occorrenti, ecc. nonchè di presentare denuncia all'Ufficio Imposte di Consumo ai sensi dell'art. 44 del regolamento approvato con R. D. L. 30 aprile 1936, n. 113#.

19. - Il rilascio della presente licenza non esonerà dall'obbligo di richiedere la particolare autorizzazione alle Autorità competenti per la lavorazione, l'immagazzinamento, l'impiego e la vendita di carburanti di cui al decreto ministeriale 31 luglio 1934.

20. - La licenza s'intende rilasciata senza pregiudizio degli eventuali diritti dei terzi.

21. - La presente licenza ha la validità di sei mesi dalla data di emissione.

22. - Le opere non iniziate entro questo termine, e quelle iniziate, ma rimaste sospese per oltre sei mesi, non potranno essere intraprese o riprese se non previa domanda e nuova autorizzazione.

23. - La presente licenza dovrà essere tenuta presso l'incaricato dell'esecuzione del lavoro per tutta la durata del lavoro stesso e dovrà essere esibita ad ogni richiesta del personale dipendente degli Uffici comunali.

24. - All'ingresso dei fabbricati in costruzione deve essere posto un cartello di m. 1x1 contenente l'indicazione del proprietario, del progettista, del direttore dei lavori e dell'imprenditore nonchè il numero e la data della licenza edilizia.

*nell'impiego dei Sig. armati con atto rogito
notaro Basogni trasmesso alla Conservatoria dei Registri Immobiliari
di Arezzo in data 6-5-63 Vol. 2072 art. 270.
Si fa obbligo ai futuri proprietari di riunirsi in comitati
od altre forme associative al fine di provvedere una volta
eseguita alla manutenzione ed al mantenimento di detti edifici
per garantirne la perfetta efficienza sull'interesse dei
proprietari stessi.*

Arezzo, 25 GIU. 1969

L' INGEGNERE CAPO

IL SINDACO

1850

Dear Mother
I received your letter of the 10th and was
glad to hear from you. I am well and
hope these few lines will find you the same.
I have not much news to write at present.

I am sure you will be glad to hear
that I am still in the land of the living.
I have not much news to write at present.
I am sure you will be glad to hear
that I am still in the land of the living.

I have not much news to write at present.
I am sure you will be glad to hear
that I am still in the land of the living.
I have not much news to write at present.
I am sure you will be glad to hear
that I am still in the land of the living.



COMUNE DI AREZZO

RIPARTIZIONE URBANISTICA

Prot. N. 6342

Addi 25 marzo 1969

Div. Sez.

Cat. 10 Classe 8 Fasc. 3

Riss. alla nota N.

Al Sigg.

del

Allegati N.

Via F. Redi 110

OGGETTO: Direzione lavori.

AREZZO

Il geom. con lettera del 12/3/1969 comunicava il suo esonero dalla direzione dei lavori di cui alla licenza edilizia n. 1113 del 21/12/1966.

Poichè a tutt'oggi non si è provveduto da parte delle SS.LL. a nominare un nuovo direttore dei lavori in sostituzione del geom. Strillozzi, si diffida a dare ulteriore corso ai lavori medesimi se non prima di avere ottemperato a quanto previsto nell'art. 4 delle condizioni generali di licenza e dalla legge 24 giugno 1963 n. 1395.

La prosecuzione dei lavori medesimi sarà considerata abusiva e pertanto perseguibile nelle forme di legge.

IL SINDACO

1258/67

Protocollo
10.83

VI

All'Illustrissimo Sig. Sindaco del Comune di Arezzo

COMUNE DI AREZZO	
06342	14.3.69
CAT. 10.8	PAS. J

Il sottoscritto

, in data 31/12/1968;

ha interrotto le prestazioni professionali per ordine e conto dei Sigg/ri

, ed è stato liquidato per tutto il

suo avere fino a tale data. Ai su citati commissionatari, il sottoscritto,

ha consegnato tutti gli elaborati di progetto.

Al momento in cui il rapporto di lavoro è cessato, i lavori eseguiti sono

stati: Costruzione totale del rustico come da licenza rilasciata.

Il sottoscritto declina ogni responsabilità per eventuali modifiche, o aggiunte, apportate al fabbricato in epoca successiva alla predetta data, chiedendo un sopralluogo accertante che l'edificio è stato costruito in conformità alla licenza edilizia.

- Il fabbricato in oggetto è sito in Via Francesco Redi-Lottizzazione

Il sottoscritto, nel ringraziare, porge rispettosì ossequi.

Arezzo li 12/3/1969

Geom. Strillozzi Giuseppe Via M. Perennio 15/2 Arezzo - tel 26374

Il c. in
Squaluso
20-3



R.R.A.

Ill^{mo} Signore

AREZZO
(C. P.)
R
N° 2441



Findeco del Comune di
52100 Arezzo





10-83

VI

Arezzo, 22 settembre 1967

Al Sig. Sindaco
del Comune di AREZZO

COMUNE DI AREZZO	
21582	23.9.67
DATA 10	SP. 3

A seguito della domanda presentata il 7/9/1967 relativa alla
richiesta di proroga della licenza del 21/12/1966 N°III3:

COMUNICO

che fin dal 16 Giugno 1967 era già stato approntato il cantiere ed iniziato
lo scavo delle fondamenta.

Che la domanda inoltrata il 7/9/1967 era intesa ad ottenere un'ulteriore
proroga alla validità della licenza da dopo l'inizio dei lavori; motivata
dalla mancanza di concessione di un mutuo bancario, e considerato che i la-
vori in data odierna sono ripresi con lo stacco dei muri perimetrali, la
domanda medesima deve intendersi annullata.

V.G.

Con Casservanza

Handwritten signature

Effettuato sopralluogo in data 6-10-67.
i lavori sono stati iniziati

Handwritten initials

COMUNE DI AREZZO
23.9.67 03682
RIPARTIZIONE URBANISTICA

Handwritten signature

AD 8 3 VI
Arezzo li 26/4/69

AL SIG. SINDACO
DEL COMUNE DI AREZZO
A R E Z Z O

COMUNE DI AREZZO
10113 28.4.69
CAT 10 EL 8 MAE 7

OGGETTO: Rinuncia direzione
dei

Il sottoscritto _____, domiciliato in Via F. Redi
110, proprietario del costruendo fabbricato sito in Via F. Redi lotto 35
lottizzazione _____, comunica alla S.V. in risposta alla lette-
ra della Ripartizione Urbanistica del 25/3/69 prot. n. 6342, che al
momento della lettera di dimissioni dalla direzione dei lavori del Geom.
_____ il fabbricato era completo di tetto e quindi comple-
to di tutte le strutture al grezzo.

Con osservanza

Il C. D. U.
La risposta è - con timore
si D. da L. o - succedano
per legge.

28-4/

COMUNE DI AREZZO
28.4.69 01803
RIPARTIZIONE URBANISTICA

Raccomandata r.r.



AL SIG.
SINDACO
DEL COMUNE DI AREZZO
(Ripartizione Urban.ca)
52100 A R E Z Z O







COMUNE DI AREZZO

RIPARTIZIONE URBANISTICA

Prot. N. 6342

Add. 25 marzo 1969

Dir. _____ Sez. _____

Cat. 10 Classe 8 Fasc. 3

Ris. alla nota N. _____

del _____

Allegati N. _____

Via F. Redi 110

OGGETTO: Direzione lavori.

AREZZO

Il geon. _____ con lettera del 12/3/1969 comunicava il suo esonero dalla direzione dei lavori di cui alla licenza edilizia n. 1113 del 21/12/1966.

Poichè a tutt'oggi non si è provveduto da parte delle SS.LL. a nominare un nuovo direttore dei lavori in sostituzione del _____ si diffida a dare ulteriore corso ai lavori medesimi se non prima di avere ottemperato a quanto previsto nell'art. 4 delle condizioni generali di licenza e dalla legge 24 giugno 1963 n. 1395.

La prosecuzione dei lavori medesimi sarà considerata abusiva e pertanto perseguibile nelle forme di legge.

IL SINDACO

COMUNE DI AREZZO

Notificato al Sig. _____

questo al _____

Caracciolo
MENSILETTI FILINARI
Boschi



COMUNE DI AREZZO

RIPARTIZIONE URBANISTICA

Prot. N. 18565 Add. 29/8/69
Div. _____ Sez. _____
Cat. 4 Classe 5 Fasc. 2
Risp. alla nota N. _____ Al _____
del _____
Allegati N. _____ via F. Recchi 110
AREZZO

OGGETTO: Disciplina impianti termici
e norme di sicurezza per le
autorimesse.
Abitabilità. *via Mignone*

In relazione alla domanda presentata il 28/8/69
si comunica che, ai sensi dell'art. 2 della legge 26/7/1965 n.966
e dell'art. 1 della legge 13/7/1966 n. 615, la S.V. è tenuta a
richiedere al Comando Provinciale dei Vigili del Fuoco il certi-
ficato di prevenzione incendi.

Pertanto si invita la S.V. a prendere contatti con
l'Ufficio competente per ottenere il relativo nulla-osta.

Il rilascio della licenza di abitabilità è condizionato
anche all'ottenimento della sopracitata autorizzazione.

IL SINDACO



COMANDO PROVINCIALE DEI VIGILI DEL FUOCO di **AREZZO**

CERTIFICATO DI PREVENZIONE INCENDI

Vista la legge 868 del 28-7-1963, Art. 4. IL COMANDANTE

Visti gli articoli 36 e 37 del D.P.R. n. 547 del 27-4-1955 e l'articolo 12 della legge 13-5-1961, n. 469.

Visti i verbali delle visite effettuate in data **15 Ottobre 1969**

rilascia il presente certificato a

il **_____** nella sua qualità di (1) **proprietario**
del (2) **laboratorio orafa** sit nel Comune di **AREZZO**
Via **Arrando Piernocini** n. _____

Sostanze che presentano pericolo di incendio o scoppio, impianti, macchine ed apparecchiature per (3) _____

**Gasolio uso riscaldamento n. 3 in serbatoio metallico integrato;
Caldain con bruciatore.**

**Centralina gas petrolio liquefatti in bombola per complessivi kg. 250,
in apposite Box esterno al fabbricato; n° 4 punti di saldatura; n° 1 forno
fusorio per metalli, funzionante a gas; varie macchine utensili per la la-
vorazione dei metalli; acido nitrico l. 50.-**

sotto la stretta osservanza delle leggi e dei regolamenti vigenti e delle seguenti prescrizioni particolari di esercizio

a) **Esecuzioni: Osservanza del e norme di esercizio di cui al D.M. 31/7/1934.
relativo ai depositi olii minerali e dalla Legge 13 Luglio 1966 n° 615
contenenti norme contro l'inquinamento atmosferico; PRESCRIZIONI:- la
centralina gas liquefatti sia coperta da lastre di eterniti.- sia installa-
to nelle vicinanze della Centrale termica n° 1 estintore a schiuma o a pol-
vere e n° 2 estintori a CO₂ nel laboratorio orafa.-**

b) **Mezzi di estinzione fissi: Bocche da incendio con raccordi UNI da mm. 70 complete di tubazione
e lance n. _____ - Bocche da incendio con raccordi UNI da mm. 40 complete di tubazione e lance n. _____
Impianti fissi ad acqua polverizzata _____ - Impianti fissi a CO₂ e schiuma _____ - Attacchi per autopompa
n. _____ - Estintori idrici n. _____ - Estintori a _____ n. _____ - Coperte di amianto n. _____
Secchi sabbia n. _____**

Il titolare del presente certificato ha l'obbligo di non variare alcuna delle condizioni in cui trovano l'esercizio
nei riguardi della prevenzione incendi senza l'autorizzazione di questo Comando.

Il presente certificato vale fino al **30 Ottobre 1970**

17 Ottobre 1969 - Arezzo



IL COMANDANTE

Don. Ing. P. Castiglioni

(Vedi note a tergo)

357



COMUNE DI AREZZO

RIPARTIZIONE URBANISTICA

Prot. N. 18565

Add 29 agosto 1969

Div. Ses.

Cat. 4 Classe 5 Fasc. 3

Risp. alla nota N. Al

del Via F. Redi 110

Allegati N.

OGGETTO: Disciplina impianti termici e norme di sicurezza per le autorimesse.
Abitabilità. - Via Mignone.

AREZZO

In relazione alla domanda presentata il 28/7/1969 si comunica che, ai sensi dell'art. 2 della legge 26/7/1965 n.966 e dell'art. 1 della legge 13/7/1966 n. 615, la S.V. è tenuta a richiedere al Comando Provinciale dei Vigili del Fuoco il certificato di prevenzione incendi.

Pertanto si invita la S.V. a prendere contatti con l'Ufficio competente per ottenere il relativo nulla-osta.

Il rilascio della licenza di abitabilità è condizionato anche all'ottenimento della sopracitata autorizzazione.

IL SINDACO

COMUN

Notificato al Sig. _____

questo giorno 9. 9. 1969

mediante il sottoscritto _____ per esso incaricato

IL MESSO COMUNALE





COMUNE DI AREZZO

RIPARTIZIONE URBANISTICA

Prot. N. 18565

Add 29 agosto 1969

Div. Ser.

Cat. 4 Classe 5 Fasc. 3

Risp. alla nota N.

del

Allegati N.

Al Sig.

Via F. Redi 110

AREZZO

OGGETTO: Disciplina impianti termici e norme di sicurezza per le autorimesse.

Abitabilità.- Via Mignone.

In relazione alla domanda presentata il 28/7/1969 si comunica che, ai sensi dell'art. 2 della legge 26/7/1965 n.966 e dell'art. 1 della legge 13/7/1966 n. 615, la S.V. è tenuta a richiedere al Comando Provinciale dei Vigili del Fuoco il certificato di prevenzione incendi.

Pertanto si invita la S.V. a prendere contatti con l'Ufficio competente per ottenere il relativo nulla-osta.

Il rilascio della licenza di abitabilità è condizionato anche all'ottenimento della sopracitata autorizzazione.

IL SINDACO

AL SIG. SINDACO DEL COMUNE DI A R E Z Z O

Il sottoscritto

,domicilia-

to in Via Francesco Redi 110,proprietario dell'eri-
gendo fabbricato in Via Francesco Redi,lotto 35 lot-
tizzazione Pracassi:

C H I E D E

alla S.V. il permesso di poter costruire nel retro
del sopracitato fabbricato un piccolo ampliamento per
la costruzione di alcuni gabinetti. Il sottoscritto
fa inoltre presente che tale ampliamento non solo
rientra nella cubatura autorizzata ma la medesima
subirà una piccola diminuzione per il rialzo della
quota sui marciapiedi,facendo scendere l'indice di
cubatura,infatti i mc. autorizzati risultano 1475,49
mentre quelli che saranno realizzati sono mc.1473,46.

Si allegano due copie dei disegni esecutivi
redatti dal Geom.

Arezzo li 16/6/69

Con osservanza

10-8-3

VI

COMUNE DI AREZZO
13428 31.5.69
10/8/69



AL SIG. SINDACO DEL COMUNE DI A R E Z Z O

Il sottoscritto _____, domiciliato in Via F. Redi 110, proprietario dell'erigendo fabbricato in Via Francesco Redi, lotto 35 lottizzazione Fracassi:

C H I E D E

alla S.V. di limitare la sospensione dei lavori come da lettera della Ripartizione Urbanistica, alla sola parte in contestazione, e cioè al piccolo ampliamento di mq. 6,00 circa nel retro; chiede inoltre di poter sanare mediante contravvenzione tale ampliamento, (trattasi di due gabinetti) dal momento che al sottoscritto sono indispensabili per motivi igienici.

[Handwritten signature]

*nono caso
invece
di 11 e 12*

Con Osservanza

Arezzo li 30/5/69

11
3/6
[Handwritten signature]

risultato
nuovi progetti

COMUNE DI AREZZO
- 8.6.69 02464 -
RIPARTIZIONE URBANISTICA

COMUNE DI AREZZO
UFFICIO URBANISTICA

Prot. n. 25817/10/8/3

Pratica n. 1440

Proprietà

Ubicazione

Via S. Rediti (Rottazione Prof. Racetti)

Progettista

Geom. G. Strulloni

Volume edificio

Data presentazione domanda

16/10/65

Data esame Commissione Edilizia

Data determinazione Sindaco

Licenza edilizia n.

del

Abilità n.

del

ISTRUTTORIA - ZONA E

Caratteristiche	P. R.	Progetto	Difformità	NOTE
Tipo edilizio	Isolata			
N. piani	3			
H. massima	10,50			
Distacchi filo strada	5			
Distacchi confini laterali	5			
Densità edilizia	1/4			
H. max accessori	2,80			
Densità edilizia accessori	1/10			
Indice fabbricabilità	mc./mq. 3			
Chiostrine	Non ammesse			
<hr/>				
Tipo edilizio	A schiera			
N. unità	5			
Superficie lotto minimo	300			
H. max	8			
N. piani	2			
Distacchi:	fronti maggiori confine lotto	6		
	filo strada	6		
Distacchi:	fronti testata	4		
	confini laterali	4		

PARERE ALTRI UFFICI

Ufficio Sanitario

.....

.....

Soprintendenza Monumenti

.....

P.
D.
L.
fu
a
e

Renov
iusis
span

I. - Parere
Tred
per
è s
com
Prog

LOTTIZZAZIONE
PROGETTO

Com
com

PARERE UFFICIO TECNICO

P. R. G.

Differenze dalle previsioni di zona in quanto
l'ubicazione del fabbricato in progetto insiste
parzialmente in area che il P.R.G. destina
a strade e spartitraffico

22/10/65

[Signature]

La Commissione Edilizia, nell'adunanza
di ieri, ha espresso il seguente parere:

Anche favorendo alle espansioni in punto il lotto pertinente
insiste parzialmente in area che il P.R.G. destina a strade e
spartitraffico.

3 NOV. 1965

IL PRESIDENTE
[Signature]

[Signature] 9.11.65

1. - Parere Commissione Edilizia del

Traffasi di lotto pertinente l'isolato D,
per il quale, su parere della C.E. del 19/1/66
è stata confermata la validità di lottizzazione
con determinazione del 25/1/66 n. 1138
Rispetto allo stesso risulta:

	lotto	sup. aff.	Quadrato	Indice	H max
LOTTIZZAZIONE	36	486	25%	2,73	10,50
PROGETTO	36	516	26,36	2,85	10,60 - 12
	=	+ sup 36	+ 1,36%	+ 0,12	+ 0,10 + 150

La maggiore altezza interessa soltanto un vano
comprendente al fronte principale per cui

IL PRESIDENTE

Volume di m² 30,40 Alu la quota di fondo
I. - Determinazione Sindaco del
Sostegno dai confini, Rep. Edil. e Rep. d'Isola
rispettati.

25/2/65

Januzzi

Commissione Edilizia, nell'adunanza

diurna, ha espresso il seguente parere:

Parere favorevole a condizioni che vengono presentate all'ufficio

II. - Parere Commissione Edilizia del ~~comuni~~ elaborati che prevedono l'eliminazione

del sovrappiù della parte in facciata.

Si fa presente inoltre che prima delle esecuzioni dovranno essere
eseguite le opere di urbanizzazione previste nelle convenzioni
di Edilizia.

4 MAR. 1966

del. 22-3-66

IL PRESIDENTE

f. to E. Biton

Con nota 17/3/66 sono presentati elaborati
di variazioni come da prescrizione sopra citata
ecc. Rilevare l'importo.

24/3/66 Januzzi

IL PRESIDENTE

La nota 23/11/66 n. 25256/10/8/3 per numero

II. - Determinazione Sindaco del ~~comuni~~

Reclamazione urbanistica.

1/12/66

Januzzi

La Commissione Edilizia nell'adunanza

diurna, ha espresso il seguente parere:

Parere favorevole.

IL PRESIDENTE

f. to E. Biton

14 DIC. 1966

L. 4
prog
que
del
ru
di
a
a
Tol
rige
17/6

Rilasciato
n. 50
dell'art.
Area

L'incarico 16/6/69 fu variante di progetto, consistente nel rialzamento della quota, e nel ridurre l'altezza del fabbricato da m. 10.60 accertato a m. 10.53, e nel modesto ampliamento di mq 7.18 per costruzione fabbricato basso a sinistra del piano terreno da adibire a laboratorio orolo.

Totale totale intervento rispetto all'auto rigato.

17/6/69
Luigi

La Commissione Edilizia, nell'adunanza
di allora, ha espresso il seguente parere:
Parere favorevole

18 GIU. 1969

IL PRESIDENTE
F. lo Bedon

Rilasciata licenza in data oscura
n. 501 - _____, ai sensi
dell'art. 31 L. 17-8-1942, n. 1150.
Arezzo, 25 GIU. 1969 185
IL SINDACO

COMUNE DI AREZZO
 19.6.69 02735
 RIPARTIZIONE URBANISTICA

PROGETTO

PER LA COSTRUZIONE DI ALCUNI ACCESSORI NEL COSTRUIENDO FABBRICATO SITO NEL LOTTO 35 LOTTIZZAZIONE FRACASSI IN VIA FRANCESCO REDI DI PROPRIETA' DEL SIG.

AREZZO LI

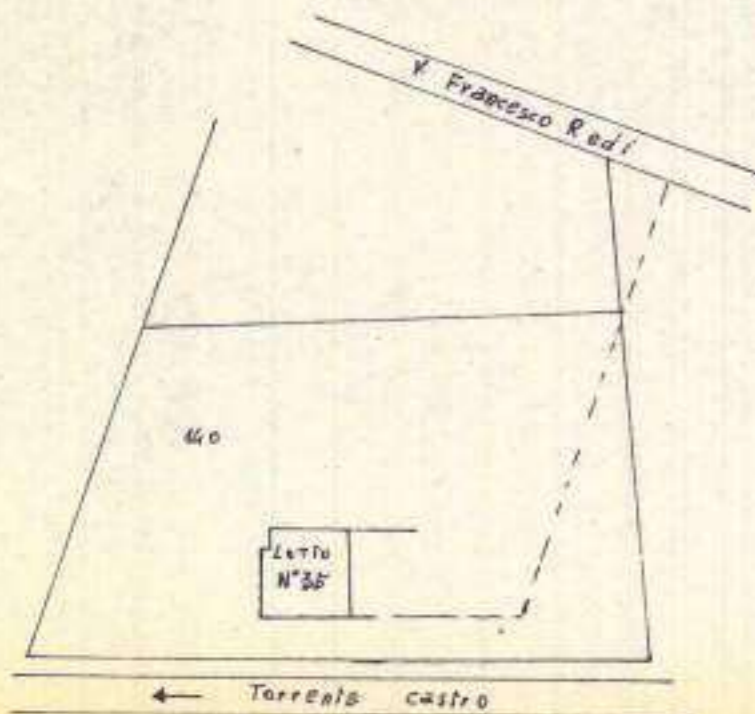
Rilasciata licenza in data

n. 501

dell'art. 31 b. 17-194

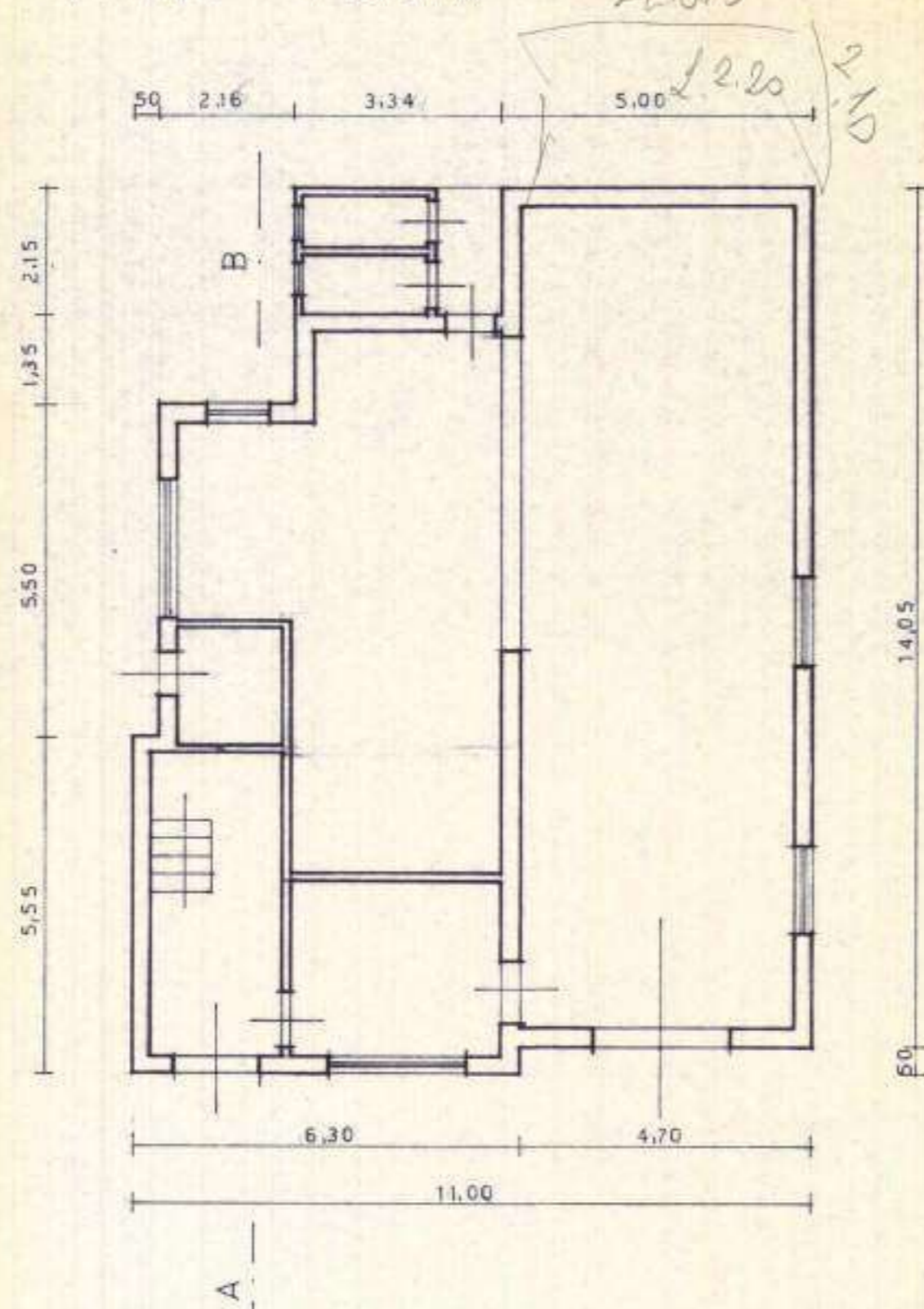
Arezzo, 25 GIU. 1969

IL SIG.



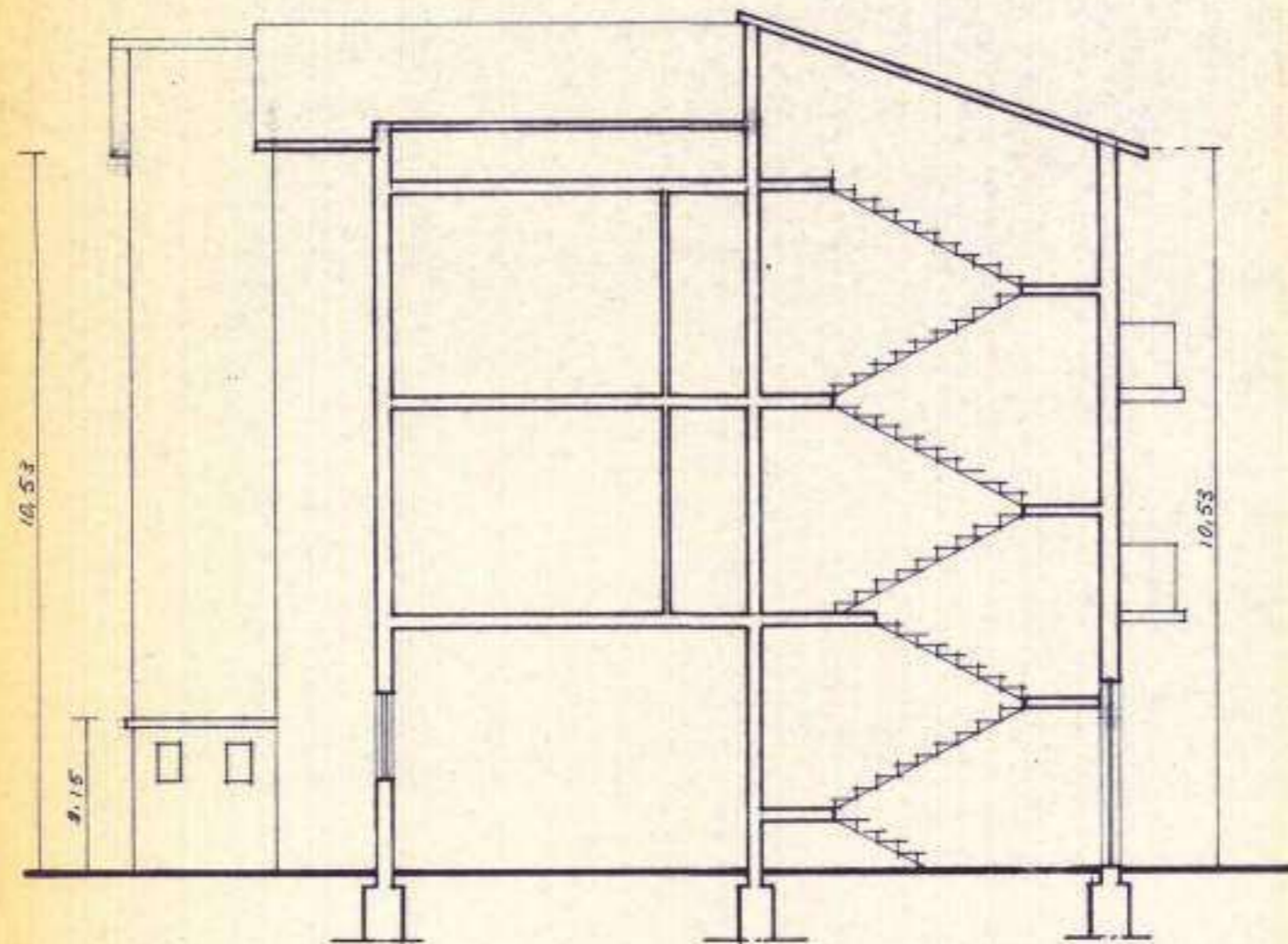
F. 108 Valdarno
 1:2000

PIANO TERRA

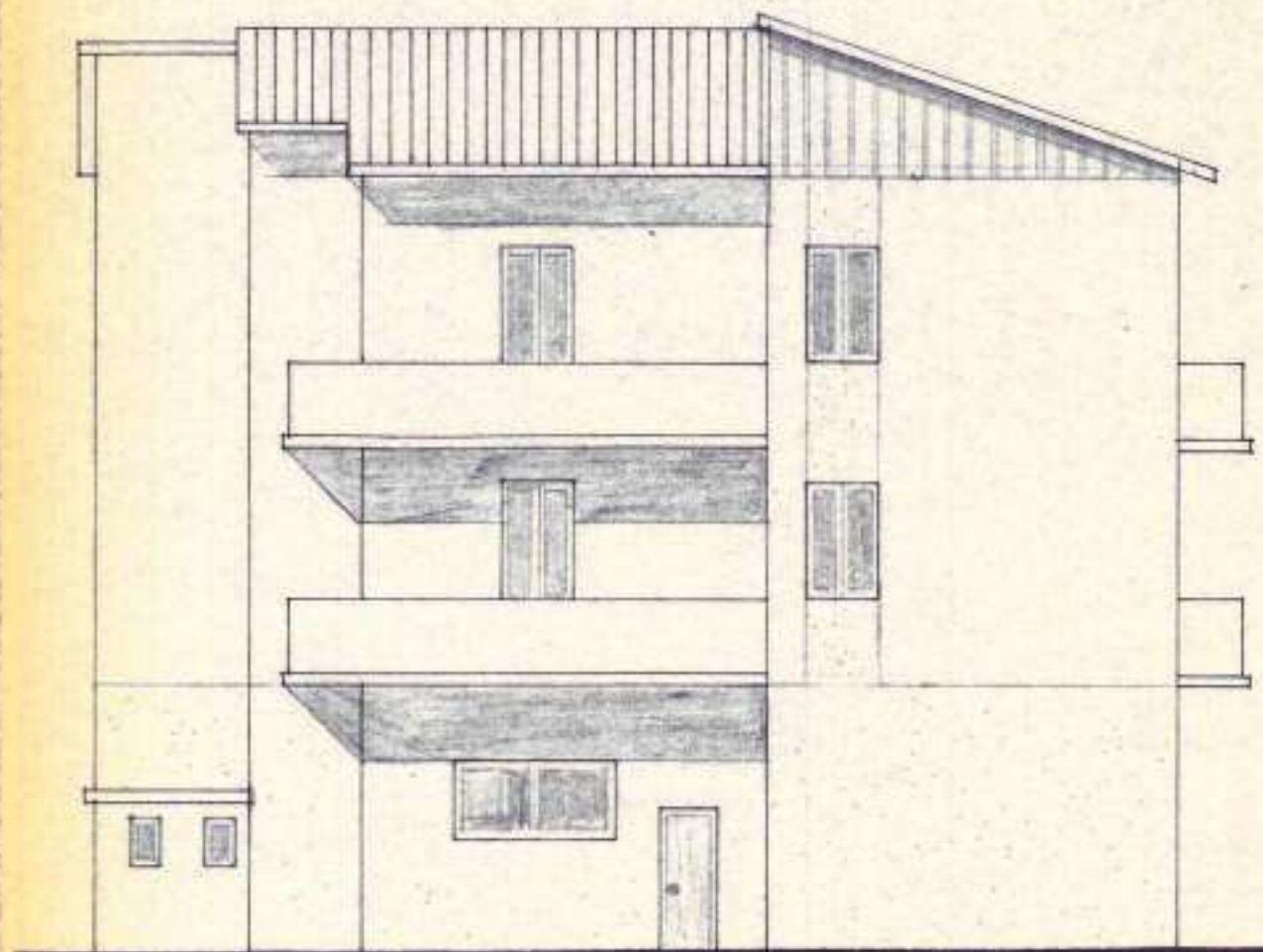


SEZ. A - B

$S = mq. 138,46 \times 10,53 = mc. 1457,98$
 $V. abitabili = 3,34 \times 2,15 + 2,18 \times 2,15 = mc. 15,43$
 Totale mc. costruite mc. 1473,46



PROSPETTO LATERALE



SI FA OBBLIGO ai sensi dell'art. 4 R. D. L. 16. 11. 1939 n. 2227 - se la costruzione in oggetto preveda opere in conglomerato cementizio semplice ed armato - di PRESENTARE DENUNCIA ALLA FANTASIA - prima dell'inizio dei lavori - ed avere ottenuto la licenza d'uso al momento della richiesta del certificato di abitabilità.



COMUNE DI AREZZO

N. 23328 19 69

778 / 69

10759 R.U. Reg. sp.

4 / N

AUTORIZZAZIONE DI ABITABILITA' DI CASE DI NUOVA COSTRUZIONE

IL SINDACO

Veduto il regolamento comunale edilizio e quello d'igiene;

Veduto il regio decreto legge 22 novembre 1937, n.2105 convertito in legge 25 aprile 1938, n.710, e la legge 17 agosto 1942, n.1150;

Veduta la domanda in data 29/9/1969 presentata dal Sig. _____

NELLO _____ tendente ad ottenere l'autorizzazione di abitabilità del fabbricato sotto specificati ~~costruito~~ ~~in base~~ ~~al~~ ~~progetto~~ ~~approvato~~ ~~dal~~ ~~Sindaco~~ e di cui alla licenza rilasciata in data 21 Dicembre 1966 n° 1113 ~~1969~~ n° 501;

Ritenuto che l'Ufficiale Sanitario e l'Ingegnere Capo della Ripartizione Urbanistica hanno effettuato gli accertamenti previsti in legge;

Veduta la ricevuta n. 223 del 29/9/1969 rilasciata dall'Ufficio Postale sul c/c n. 5/46000 attestante l'avvenuto pagamento della tassa di concessione governativa nell'ammontare di Lire 10.000=;

Veduti gli artt. 221 del T.U. delle leggi sanitarie approvato con regio decreto 27 luglio 1934, numero 1265; e 77 del Vigente Regolamento comunale d'Igiene

AUTORIZZA

l'abitabilità del fabbricato ~~di nuova costruzione~~ ad uso di civile abitazione sito in Via Arnaldo Pieraccini n. 30

composto di n. 5 vani al piano terreno;	n. 5 vani al IV piano;
» 5 rialzato;	» 5 V piano;
» <u>5</u> I piano;	» 5 VI piano;
» <u>5</u> II piano;	» 5 VII piano;
» 5 III piano;	» 5 VIII piano.

Magazzini n. ~~5~~ - Scantinati n. ~~5~~ - Garages n. ~~5~~ - Accessori n. 4

Arezzo, 21 Novembre 1969

FP/f1

IL SINDACO

Retirato e distribuito in data 27/11/64

Carnele G. J. J.

CONFERMA

VERBALE
 ONTI A RENDITA POSTALI
 Attestazione del versamento
 e certificato di addebito

di L. 10.000 // (in cifre)
 di Lire diecimila (in lettere)

IL VERSAMENTO

tel. c/c N. 5746000 intestato a:
 1° UFFICIO I.G.E. - ROMA
 CONCESSIONI GOVERNATIVE

Addiz. 29/9/1964

AREZZO

Bollo a data

del bollettario ch. 1959

L'Ufficiale di Poste

E' OBBLIGATORIO INDICARE A TERGO LA C

3351/87



COMUNE DI AREZZO

UFFICIO _____



VIA PIERACCINI 30



Condono L 47/85
NOCENTINI NELLO

C/87/ 3.351



COMUNE DI AREZZO

AREA URBANISTICA
SERVIZIO EDILIZIA

AREZZO LI', 13.03.2003
PROTOCOLLO N. 03/028799

I L D I R E T T O R E

- VISTA LA DOMANDA DI SANATORIA AI SENSI DELL' ART. 31 LEGGE 47/85,
PRESENTATA IN DATA 31.03.1987 PROT. 87/016154 PRATICA C/87/ 3351
DAL SIG.
NATO IL 08.01.1924 A AREZZO
CODICE FISCALE NCNNLL24A08A390M
- VISTE LE SEGUENTI INTEGRAZIONI PERVENUTE IN DATA:
18/2/1988, PROT. 8044;
11/3/2003, PROT. 28799;
- VISTO CHE IN DATA 11.03.2003 PROT. 03/028799 ,
E' STATA CHIESTA L'ATTESTAZIONE RELATIVA ALLA FORMAZIONE DEL
"SILENZIO ASSENSO" AI SENSI DELL'ART. 35 - 18 COMMA - L. 47/85;
- RICHIAMATE IN MERITO LE DELIBERE G.C. N. 670 DEL 21.03.1996 E N. 909
DEL 16/04/1996;
- RILEVATO CHE IL SILENZIO ASSENSO E' STATO DICHIARATO DA PARTE DEL
RICHIEDENTE E CHE QUINDI LO STESSO HA DICHIARATO CHE:
A) L'OPERA ABUSIVA E' UBICATA IN AREA NON SOTTOPOSTA AI VINCOLI
TERRITORIALI DI CUI AGLI ARTT. 32 E 33 L. 47/85,
B) L'OBLAZIONE AUTO DETERMINATA E' STATA INTERAMENTE
CORRISPOSTA,
C) LA DOCUMENTAZIONE PREVISTA DALL'ART. 35 L. 47/85 E' STATA
INTERAMENTE PRESENTATA;
- RILEVATA ALTRESI' LA DECORRENZA DEI 24 MESI PREVISTI PER LA
FORMAZIONE DEL SILENZIO ASSENSO DALL'ART. 35 - 18 COMMA - L. 47/85;

A T T E S T A

CHE PER LA DOMANDA DI CONDONO PROT. N. 87/016154 PRATICA C/87/ 3351
PRESENTATA IN DATA 31.03.1987 DAL SIG.
E' STATA RICHIAMATA LA FORMAZIONE DEL "SILENZIO ASSENSO" DI CUI AL
C. 18 DELL'ART. 35 L. 47/85 E SUCCESSIVE INTEGRAZIONI E MODIFICAZIONI.

LA PRESENTE ATTESTAZIONE VIENE RILASCIATA IN BOLLO PER GLI USI
CONSENTITI DALLA LEGGE.

MC/

Ribonarda
17/6/04
M. Pini

IL DIRETTORE DEL SERVIZIO EDILIZIA
ARCH. FABRIZIO LEONI

[Signature]



COMUNE DI AREZZO

UFFICIO CONDONO

Pratica N. 3351/87

Arezzo,

NO S.A. GRAT.

— All'Ufficio Amministrativo.

Legge 47/85

SEDE

Elenco dei pareri separati di altri enti, documenti ed allegati da richiedere al Sig.

per l'istanza di condono presentata il prot.

relativamente all'immobile ubicato in

DOCUMENTI ED ALLEGATI NECESSARI	VINCOLI
	ENTE
1 <input type="checkbox"/> — Ricevuta pagamento oblazione	1 <input type="checkbox"/> COMUNE
2 <input type="checkbox"/> — Relazione descrittiva delle opere	2 <input type="checkbox"/>
3 <input checked="" type="checkbox"/> — Documentazione fotografica	3 <input type="checkbox"/>
4 <input type="checkbox"/> — Elaborati grafici	4 <input type="checkbox"/> PROVINCIA
5 <input type="checkbox"/> — Perizia giurata sulle dimensioni (Opera Sup. a mc 450)	5 <input type="checkbox"/> PROVINCIA (Ispettorato Forestale)
6 <input type="checkbox"/> — Prova dell'avvenuto accatastamento	6 <input type="checkbox"/> COMUNE - U.S.L.
7 <input type="checkbox"/> — Documentazione epoca realizzazione abuso (atto notorio)	7 <input type="checkbox"/> GENIO CIVILE
8 <input type="checkbox"/> — Art. 34 comma 5°; certif. Cam. Commercio	8 <input type="checkbox"/>
9 <input type="checkbox"/> — Art. 34 comma 3°; certif. Residenza	9 <input type="checkbox"/> SOPRINTENDENZA A.A.A.S.
10 <input type="checkbox"/> — Art. 36 comma 1;2 Dichiarazione Redditi	10 <input type="checkbox"/> COMMISSIONE BENI AMBIENTALI
11 <input type="checkbox"/> — Certificazione idoneità statica	11 <input type="checkbox"/> C.B.A. SOPRINTENDENZA A.A.A.S.
12 <input type="checkbox"/> — Progetto adeguamento statico L. 64/74	12 <input type="checkbox"/> SOPRINTENDENZA BENI ARCHEOLOG.
13 <input type="checkbox"/> — Tabella di calcolo volumi e superfici	13 <input type="checkbox"/> UFFICIO AEREOPORTUALE (Peretola FI)
14 <input type="checkbox"/> — Parere Associazione Intercomunale (art. 2 Legge 10/79)	14 <input type="checkbox"/>
15 <input type="checkbox"/> — Dimostrazione Inserimento Tip. 2 o 3	15 <input type="checkbox"/>
16 <input type="checkbox"/> — Parere U.S.L.	16 <input type="checkbox"/>
17 <input type="checkbox"/> — Parere V.F.	17 <input type="checkbox"/>
18 <input type="checkbox"/> — Conguaglio oblazione	18 <input type="checkbox"/>
19 <input type="checkbox"/> — Copia e/o estremi Licenza Edilizia	19 <input type="checkbox"/>
20 <input type="checkbox"/> — Dichiarazione di variazione/Integrazione Modello Ministeriale	20 <input type="checkbox"/>
21 <input type="checkbox"/> — Altri	21 <input type="checkbox"/>

IL TECNICO ISTRUTTORE

V°



COMUNE DI AREZZO

DIPARTIMENTO ASSETTO DEL TERRITORIO

Addi 01/03/91

Prot. N. 16154

OGGETTO:

CONDONO - L. 47/85 MOD. C PROB. 7496316097 -RICHIESTA DOCUMENTI-
UBICATO IN: Via A. Pieraccini 0030
FOGLIO CATAST. 00108 A 1144

PRATICA EDILIZIA N. 03351/87-1 (DA INDICARE NELLA RISPOSTA)

Al

IN RELAZIONE ALLA DOMANDA DI CONDONO DI CUI ALL'OGGETTO,
SI INVITA A FORNIRE I SEGUENTI DOCUMENTI INTEGRATIVI E
CHIARIMENTI:

- DOCUMENTAZIONE FOTOGRAFICA *V*

PER QUALSIASI COMUNICAZIONE CITARE SEMPRE IL NUMERO DELLA PRATICA
E PRENDERE CONTATTI CON L'UFFICIO DI VIA CESALPINO 29 NEI
GIORNI DI -MARTEDI E SABATO-, MUNITI DELLA PRESENTE LETTERA.
OGNI DOCUMENTO DOVRA' ESSERE FATTO PERVENIRE AL PROTOCOLLO
GENERALE (PRIMO PIANO) PALAZZO COMUNALE, MEDIANTE LETTERA DI
TRASMISSIONE.
MAGRINI PAOLA

IL SINDACO

INVIATO 2° AVVISO INSIEME ALLA 17635/86



COMUNE DI AREZZO

UFFICIO CONDONO

Pratica N. 3351/87

Arezzo,

— All'Ufficio Amministrativo.

Legge 47/85

SEDE

Elenco dei pareri separati di altri enti, documenti ed allegati da richiedere al Sig.

per l'istanza di condono presentata il

prot.

relativamente all'immobile ubicato in

DOCUMENTI ED ALLEGATI NECESSARI	VINCOLI
	ENTE
1 <input type="checkbox"/> — Ricevuta pagamento oblazione	1 <input type="checkbox"/> COMUNE
2 <input type="checkbox"/> — Relazione descrittiva delle opere	2 <input type="checkbox"/>
3 <input checked="" type="checkbox"/> — Documentazione fotografica	3 <input type="checkbox"/>
4 <input type="checkbox"/> — Elaborati grafici	4 <input type="checkbox"/> PROVINCIA
5 <input type="checkbox"/> — Perizia giurata sulle dimensioni (Opera Sup. a mc 450)	5 <input type="checkbox"/> PROVINCIA (Ispettorato Forestale)
6 <input type="checkbox"/> — Prova dell'avvenuto accatastamento	6 <input type="checkbox"/> COMUNE - U.S.L.
7 <input type="checkbox"/> — Documentazione epoca realizzazione abuso (atto notorio)	7 <input type="checkbox"/> GENIO CIVILE
8 <input type="checkbox"/> — Art. 34 comma 5°; certif. Cam. Commercio	8 <input type="checkbox"/>
9 <input type="checkbox"/> — Art. 34 comma 3°; certif. Residenza	9 <input type="checkbox"/> SOPRINTENDENZA A.A.A.S.
10 <input type="checkbox"/> — Art. 36 comma 1;2 Dichiarazione Redditi	10 <input type="checkbox"/> COMMISSIONE BENI AMBIENTALI
11 <input type="checkbox"/> — Certificazione idoneità statica	11 <input type="checkbox"/> C.B.A. SOPRINTENDENZA A.A.A.S.
12 <input type="checkbox"/> — Progetto adeguamento statico L. 64/74	12 <input type="checkbox"/> SOPRINTENDENZA BENI ARCHEOLOG.
13 <input type="checkbox"/> — Tabella di calcolo volumi e superfici	13 <input type="checkbox"/> UFFICIO AEREOPORTUALE (Peretola FI)
14 <input type="checkbox"/> — Parere Associazione Intercomunale (art. 2 Legge 10/79)	14 <input type="checkbox"/>
15 <input type="checkbox"/> — Dimostrazione Inserimento Tip. 2 o 3	15 <input type="checkbox"/>
16 <input type="checkbox"/> — Parere U.S.L.	16 <input type="checkbox"/>
17 <input type="checkbox"/> — Parere V.F.	17 <input type="checkbox"/>
18 <input type="checkbox"/> — Conguaglio oblazione	18 <input type="checkbox"/>
19 <input type="checkbox"/> — Copia e/o estremi Licenza Edilizia	19 <input type="checkbox"/>
20 <input type="checkbox"/> — Dichiarazione di variazione/Integrazione Modello Ministeriale	20 <input type="checkbox"/>
21 <input checked="" type="checkbox"/> — Altri <u>copie e/o note</u>	21 <input type="checkbox"/>

1870

IL TECNICO ISTRUTTORE

[Signature]



COMUNE DI AREZZO

UFFICIO CONDONO EDILIZIO

PRATICA N. 3351/87

RIF. ELENCO C.E.

PROTOCOLLO N.

DATA

ISTRUTTORE **HAGRINI**

RIFERIMENTI CATASTALI			
CATASTO	SEZ.	FOGLIO	PART. O MAPPA SUB.

ISTANZA DI CONDONO PER L'OPERA ABUSIVA UBICATA IN:

VIA PIERACCINI 30

SANZIONE

ART. 48

RIF. LIC. N.

EPOCA ABUSO

PRG. **E**

PRG./87

83

RICHIEDENTE:

QUAL.

COD. FISC.

ALTRI RIC.

PROPRIETARIO:

ALTRI PROPRIETARI:

DOCUMENTI	DESCRIZIONE DEL DOCUMENTO	COD. DOC.	SE NECESS.	N. COPIE	DATA RICHIESTA	DATA RICEVIM.	DESCRIZIONE DEL DOCUMENTO	COD. DOC.	SE NECESS.	N. COPIE	DATA RICHIESTA	DATA RICEVIM.
		Ricevuta pagamento oblazione	01					Copia e/o estremi licenza edilizia	20			
	Conguaglio oblazione	02					Dichiarazione di integrazione	21				
	Relazione descrittiva delle opere	03					Dichiaraz. di modif. inquad. abuso	22				
	Documentazione fotografica	04					Elenco comproprietari	23				
	Elaborati grafici stato attuale	05					Piano utilizzo aziendale	24				
	Elaborati grafici stato autorizzato	06					Nulla osta Associaz. intercomunale	25				
	Elaborati grafici stato prec. abuso	07					Nulla osta V.V.F.	26				
	Perizia giurata sulle dimensioni	08					Nulla osta Soprint. (AR)	27				
	Prova dell'avvenuto accatastamento	09					Nulla osta Soprint. (FI)	28				
	Documentazione epoca realiz. abuso	10					Nulla osta A.N.A.S.	29				
	Art. 34, 5° comma, certif. C.C.I.A.A.	11					Nulla osta Genio civile	30				
	Art. 34, 3° comma, certif. di resid.	12					Nulla osta Amministr. ferroviaria	31				
	Art. 36, 12° comma, dichiaraz. redditi	13					Nulla osta Uff. Aereop. Firenze	32				
	Certif. idon. sism. (o prog. adeg. sism.)	14					Parere U.S.L. (cimiteri)	33				
	Progetto di adeguamento sismico	15					Parere Assoc. interc. C.B.A.	34				
	Certificato di idoneità statica	16					Parere Provincia (vinc. strad. idrog. bosc.)	35				
	Cert. di avven. pres. prog. adeg. sism.	17					Parere Consiglio comunale	36				
	Tabella calc. volumi e superf.	18					Parere Soprint. A.A.A.S	37				
	Scheda regionale per parere U.S.L.	19					Parere U.S.L. (ex ENPI)	38				

VINCOLI	DESCRIZIONE DEL VINCOLO	COD. VINC.	RIC. CITT.	SE NECESS.	DATA RICHIESTA	DATA RICEVIM.	DESCRIZIONE DEL VINCOLO	COD. VINC.	RIC. CITT.	SE NECESS.	DATA RICHIESTA	DATA RISPONSA
		P.R.G. (Cons. com.)	01					Artistico architett. (Sopr. A.A.A.S.)	09			
	Rispetto strad. comun. (Cons. com.)	02					Bellezze naturali (C.B.A.)	10				
	Rispetto strad. prov. (Provincia)	03					Interesse ambientale (C.B.A.)	11				
	Rispetto strad. A.N.A.S. (A.N.A.S.)	04					Archeologico (Sopr. beni arc.)	12				
	Idrogeologico (Provincia)	05					Aereoportuale (Uff. aer. - FI)	13				
	Cimiteriale (U.S.L. Reg.)	06					Aree protette (C.B.A.)	14				
	Sismico (Genio civ.)	07					Boschivo (Provincia)	15				
	Ferroviario (Ente ferr.)	08										

	MOD.	TIPOL.	PERIODO	MO. ABITATIVI	MO. SUP. NON RESID.	IMP. OBLAZ.	IMP. OBLAZ. MAGG.	COD. ATTIV.	PER CONTEGGIO ONERI	
DATI DICHIARATI (Verificare e spuntare)	<input checked="" type="checkbox"/>	<input checked="" type="checkbox"/>	<input checked="" type="checkbox"/>				130.000		Metri quadri	Metri cubi
DATI ACCERTATI (Se diversi dai dichiarati)	<input checked="" type="checkbox"/>	<input checked="" type="checkbox"/>	<input checked="" type="checkbox"/>				130.000			

RI = RISTRUTTURAZIONE: D1 D2 D3
AM = AMPLIAMENTO: UN = Unifam.e < 20% Altro IT = Interrato < 30% vol.
NC = NUOVA COSTRUZ. N. nuove costr. autonom. utiliz.

DESTINAZIONE USO: RES = Residenz. AGR = Agricola ARI = Artig. Indus. COM = Commerc. DIR = Direz. TUR = Turist. ALT = Altro

ONEROSA: SI NO Costo unit. TOT.

INDICE: SI NO Costo unit. TOT.

Costo costr. da D.M. Da computo % TOT.

SE RILASCIARE CONC./AUT. <input type="checkbox"/> SI <input type="checkbox"/> NO Data Visto	SE RILASCIARE ABIT./AGIB. <input type="checkbox"/> SI <input type="checkbox"/> NO <input type="checkbox"/> ABT = Abitabilità <input type="checkbox"/> AGB = Agibilità N. VANI IMP. A VANO
---	--

ISTRUTTORIA

DESCRIZIONE DELL' ABUSO: 3351/87 S'intende concludere l'esecuzione di
variabili prospetti che nel corpo di fabbrica principale
L.E. D.M.F. 479 del 3.6.66 PROT. 178/69

Più precisamente si tratta della realizzazione in posizione
diversa di alcune finestre a P. Terra, diversa forma
del balcone diversa distribuzione delle altezze interne

EPOCHAS 1967 LUGLIO

OBL. \int 100'000 + 30% PENALE = \int 130'000 CORRETTA -
E' DEFINITA. 30 GEN. 1991 Up

Il rilascio è subordinato alla presentazione della
documentazione fotografica. 30 GEN. 1991 Up

Non sussistono i presupposti per la
formazione del silenzio assenso per:

- assenza della minima documentazione
prevista dall'art. 35, c. 3, L. 47/85; L. 5 FEB. 1997
- presenza di vincolo senza il relativo
parere dell'Ente tutore del vincolo.

Up

In data 11/2/2003, prot. 28799, è pervenuta
documentazione fotografica. Ricorrono i presupposti
per il rilascio oneroso. 13/2/2003 Up

MOTIVO EVENT. NON
RILASCIO CONC./AUT.

MOTIVO EVENT. NON
RILASCIO ABIT./AGIB.

Motivi di esenzione, gratuità o riduzione

ONERI

Definizione intervento	Zona da tariffa	Indice da tabella	
Periodo	mq. o mc.	costo unitario	totale
Oneri per OO.UU. I	£	£	
Oneri per OO.UU. II	£	£	
Costo di costruzione	da D.M.	da computo	% importo onere

RATEIZZAZIONE (indicare il tipo e le scadenze con i relativi importi)

NOTE

ABITABILITÀ/AGIBILITÀ

- documenti necessari
- L. 1086/71 e 64/74 - certificato del professionista Certificazione per impianto termico (residenze)
 - Certificazione prevenzione incendi (per attività) Certificazione prevenzione infortuni (ex ENPI)

altro

NOTE

Trasmessa per il rilascio

visto del funzionario

Rilasciata CONCESSIONE in sanatoria e ABITABILITÀ/AGIBILITÀ oppure non dovuta

COMUNE DI AREZZO

Dipartimento assetto del territorio

13783 -
OGGETTO: L. 47/85 (condono)

-3770 -

-18232 -

Via A. Peraccini 30 - (Zadi Aole)

(tecnico e suo telefono)

N. 3351 / 87
(progressivo dei condoni)

OPERA GIÀ SANZIONATA SI NO
(allegare copia documentazione)

Modelli: A B C d D Art. 48 (fotocopie del minicondono)

DATA DI PRESENTAZIONE

31 MAR. 1987

SCADENZARIO OBLAZIONE

importi dichiarati

ulteriori importi
(a seguito di accertamento)

oblazione interamente versata

versamento 1ª rata

scadenza 2ª rata pervenuta il

scadenza 3ª rata pervenuta il

rateizzazione agevolata (indicare: motivo, scadenza, importi ecc.)

scadenza dei 120 giorni

notifica inizio lavori (8° comma)
(N.B. in questo caso trasmettere subito al responsabile dell'edilizia)

Atto notorio sull'epoca dei lavori SI NO

località

località

località

località

Modelli A

Modelli B

Modelli C

Modelli D

Documenti amministrativi da richiedere al cittadino:

Trasmesso all'Ufficio edilizia il _____

Accertamenti: con sopralluogo del _____ induttivi

1) Descrizione analitica delle opere:

2) Accertamento delle circostanze al fine di verificare:

- **Natura delle opere**
(punto D - sez. prima)

(d-1)

(d-2)

circostanze

- **Disponibilità all'uso**
(punto G - sez. prima)

SI

NO

Parz.

circostanze

- **Consistenza e dimensioni:** *(anche ai fini applicazione oneri. Indicare anche se D1, D2, D3 per ritratt.)*

3) Zona di P.R.G.: _____ Zona da D.M. 2/4/1968 _____

Alla data dell'inizio dei lavori _____

Al 1-10-83 _____

Al 17-3-1985 _____

NOTE *(in relazione alla eventuale difformità da quanto dichiarato)*

4) Vincoli

Codice	Dichiarati	Accertati	Pareri richiesti		Pareri pervenuti	
			dal privato	dal Comune	favorevole	contrario
			il _____	il _____		

5) Documenti tecnici da richiedere al cittadino _____

Restituita all'Ufficio amministrativo il _____

Documenti richiesti al cittadino:

il _____ pervenuto il _____

il _____ pervenuto il _____

il _____ pervenuto il _____

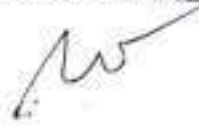
il _____ pervenuto il _____

il _____ pervenuto il _____

il _____ pervenuto il _____

M.C

COMUNE DI AREZZO
28759 11 FEB. 2003
M.C. 2003



Al COMUNE di AREZZO

Ufficio Condono

OGGETTO: Legge n. 47/85 -Pratica condono n. 335/1987
Fabbricato in Arezzo Via Pieraccini n. 30
Ditta

Relativa alla pratica in narrativa, si allega foto con evidenziate
le parti oggetto di richiesta di sanatoria.

Arezzo: 11/3/2003



Proprietà :

AREZZO, Via Pieraccini n° 28

COMUNE DI AREZZO

28789 11 FEB. 2003

M di 13,03



Arezzo: Via Pieraccini n.30

OGGETTO: Legge n. 47 del 28/2/1985 -

Domande di condono presentate in data 30/4/1986
e 31/3/1987.

Richiedenti:

RELAZIONE TECNICA ILLUSTRATIVA



RELAZIONE

I coniugi sono proprietari del fabbricato posto in Arezzo Via Fieraccini 30, catastalmente contraddistinto alla Sezione Valdarno, Foglio 108 particella 1144. Gli stessi, nell'estate dell'anno 1967, come ci hanno dichiarato, e cioè in corso di costruzione dell'edificio, eseguirono alcune opere in difformità alla licenza edilizia n. 479 del 03/06/1966.

Più esattamente, le finestre nel lato est del locale al piano terreno furono realizzate in posizione diversa da quelle previste in progetto; i balconi in corrispondenza delle cucine furono realizzati della larghezza di cm.100 anzichè 70, mentre l'altezza utile del piano terra fu realizzata di ml. 3,60 anzichè ml.3,50 e quella dei piani superiori ml. 2,90 anzichè ml.3,00.

Nell'anno 1973, nel resede scoperto lungo il lato nord dello edificio ed in piccola parte sul lato ovest, senza la prescritta autorizzazione, furono realizzati alcuni locali costituiti dal solo piano terreno i quali, per la loro modesta altezza, furono adibiti a depositi vari.

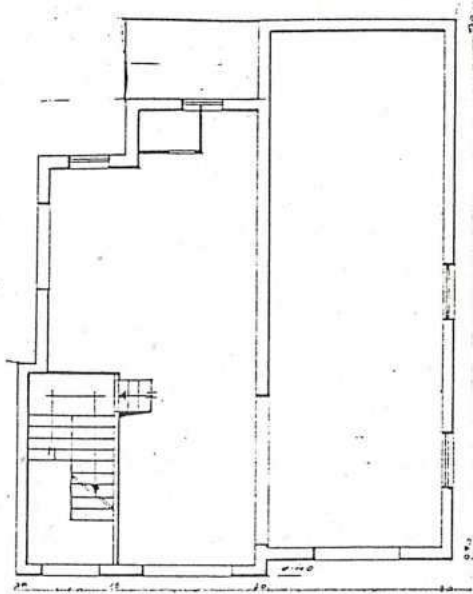
Gli stessi sviluppano una superficie utile di mq. 40,68 ed un volume complessivo di mc. 91,22.

Gli stessi, come ci è stato dichiarato, hanno fondazioni in conglomerato cementizio delle dimensioni di cm.40x50, mentre le murature perimetrali sono in laterizi forati da cm.13 e, quelli interni, in mattoni forati da cm.8.

Il tetto è in travetti prefabbricati di c.a. con tavella in laterizio e manto di copertura in coppi e tegole.

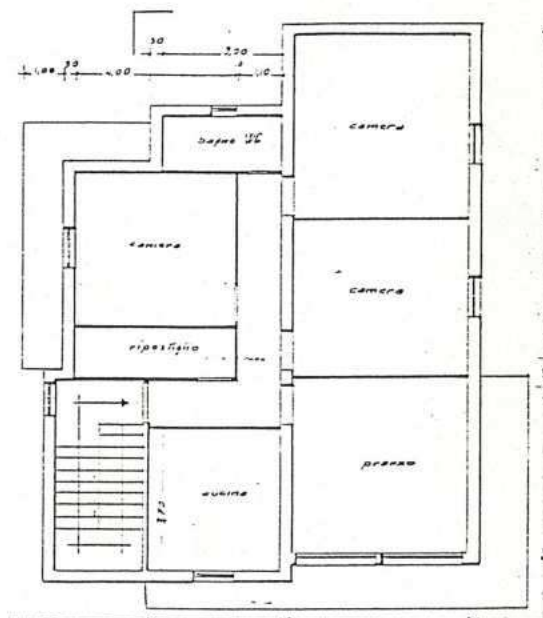
Di quest'ultimo intervento si allegano elaborati grafici mentre per quello dell'anno 1967 si riportano di seguito le piante onde poter effettuare i relativi confronti.



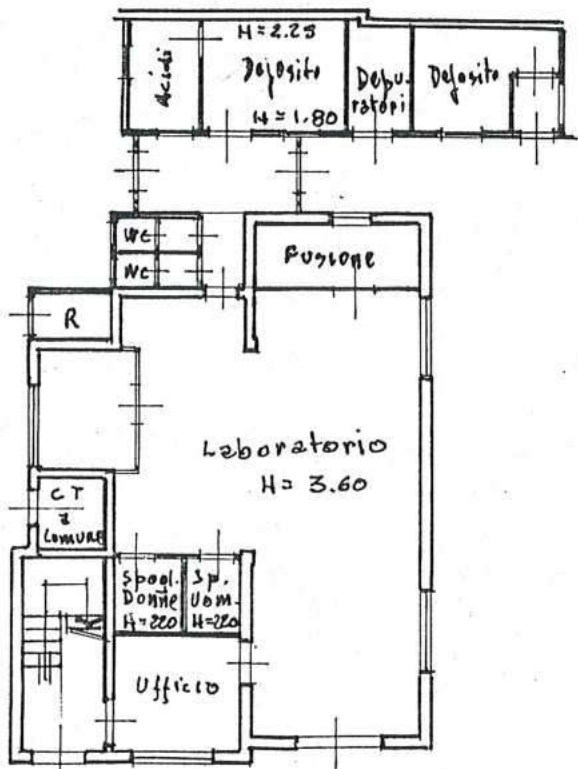


PIANO TERRENO

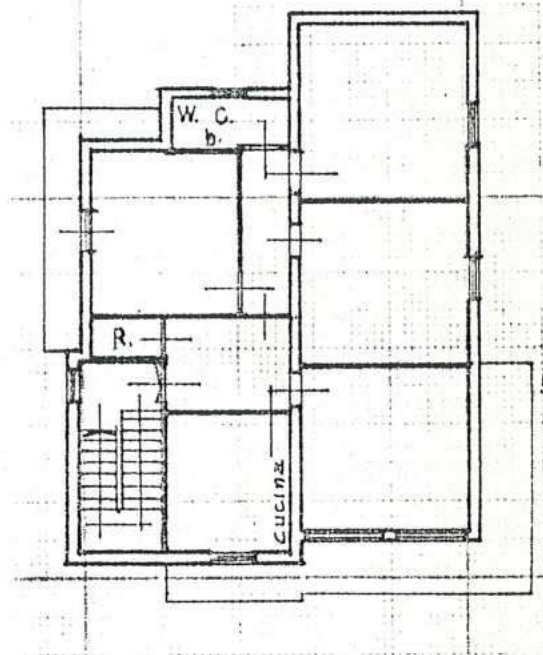
Come da licenza edilizia
n. 479 del 1966



PIANO TIPO



Stato attuale



Al Signor Sindaco del Comune di

AREZZO

3351/87

RISERVATO AL COMUNE

Denominazione e N. Distintivo
(secondo la classificazione ISTAT)

COMUNE DI AREZZO

COMUNE

PROVINCIA 016154 31MAR87

N. PROTOCOLLO 10 CL. 8 FASC. 3



N. PROGRESSIVO 0749631609

MINISTERO DEI LAVORI PUBBLICI

MOD. 47/85-R

**Domanda di sanatoria per gli
abusi edilizi di cui alla legge
28 febbraio 1985, n. 47**

REPUBBLICA ITALIANA

Il modello va compilato a macchina o in stampatello
consultando le istruzioni allegate

RICHIEDENTE

COGNOME O DI

NUMERO DI CODICE FISCALE

RESIDENZA ANAGRAFICA COMUNE AREZZO PROVINCIA (sigla) AR

FRAZIONE, VIA E NUMERO CIVICO C.A.P.
V. A. Pieraccini 30 52100

NATURA GIURIDICA 1

Se il richiedente è persona fisica indicare:

Sex (M o F)	DATA DI NASCITA giorno mese anno	STATO CIVILE	TITOLO DI STUDIO
M	08/01/1924	2	2

COMUNE O STATO ESTERO DI NASCITA AREZZO PROVINCIA (sigla) AR

CONDIZIONE PROFESSIONALE QUALIFICA ATTIVITÀ ECONOMICA
1 B 04

Se il richiedente è diverso da persona fisica indicare:

ATTIVITÀ ECONOMICA ESERCITATA -

NOTIZIE RIEPILOGATIVE

MODELLI ALLEGATI E AMMONTARE DELLE OBLAZIONI					DIMENSIONI	
Modelli allegati		Ammontare delle oblazioni			Superficie complessiva per la quale è stata richiesta la sanatoria mq	N. abitazioni per le quali è stata richiesta la sanatoria
Tipo	Numero	Dovute in complesso	Già versate			
			In unica soluzione	1° Rata		
47/85-A						
47/85-B						
47/85-C	1	100.000	100.000			
47/85-D						
TOTALE		100.000	100.000			

Il richiedente ha presentato altre domande di sanatoria

Nello stesso comune 1 2 In altro comune 3 4

Data

31/03/1987

Firma del richiedente



Al Signor Sindaco del Comune di

AREZZO

A	RISERVATO AL COMUNE	
	Denominazione e N. Distintivo (secondo la Classificazione ISTAT)	
	COMUNE	016154 31MAR87
	PROVINCIA	CAT. 1001.8.14513
N. PROTOCOLLO		

B	N. PROGRESSIVO	0249631609
---	----------------	------------

MINISTERO DEI LAVORI PUBBLICI

MOD. 47/85-R

**Domanda di sanatoria per gli
abusi edilizi di cui alla legge
28 febbraio 1985, n. 47**

Il modello va compilato a macchina o in stampatello
consultando le istruzioni allegate

RICHIEDENTE			
COGNOME O DEI			
NUMERO DI CODICE FISCALE			
RESIDENZA ANAGRAFICA	AREZZO		(sigla) [AR]
FRAZIONE, VIA E NUMERO CIVICO	Via A. Pieraccini 30		C.A.P. [52100]
NATURA GIURIDICA	[1]		
Se il richiedente è persona fisica indicare:			
Sexo (M o F)	DATA DI NASCITA (giorno, mese, anno)	STATO CIVILE	TITOLO DI STUDIO
M	08/11/924	[2]	[2]
COMUNE O STATO ESTERO DI NASCITA			PROVINCIA (sigla)
AREZZO			[AR]
CONDIZIONE PROFESSIONALE	QUALIFICA	ATTIVITÀ ECONOMICA	
[1]	[B]	[04]	
Se il richiedente è diverso da persona fisica indicare:			
ATTIVITÀ ECONOMICA ESERCITATA			[-]

NOTIZIE RIEPILOGATIVE

MODELLI ALLEGATI E AMMONTARE DELLE OBLAZIONI					DIMENSIONI	
Modelli allegati		Ammontare delle oblazioni			Superficie complessiva per la quale è stata richiesta la sanatoria mq	N. abitazioni per le quali è stata richiesta la sanatoria
Tipo	Numero	Dovute in complesso	Già versate			
			In unica soluzione	1° Rata		
47/85-A						
47/85-B						
47/85-C	1	100.000	100.000			
47/85-D						
TOTALE		100.000	100.000			

Il richiedente ha presentato altre domande di sanatoria

Nello stesso comune 1 2 In altro comune 3 4

Data

31/03/1987

Firma del richiedente

A	RISERVATO AL COMUNE	
	Denominazione e N. Quantitativo (secondo classificazione ISTAT)	
	COMUNE	COMUNE DI AREZZO
	PROVINCIA	016154 31MAR87
N. PROTOCOLLO		CAV. CL. 3551



Al Signor Sindaco del Comune di

AREZZO

B	N. PROGRESSIVO	0749631609
---	----------------	------------

MINISTERO DEI LAVORI PUBBLICI

MOD. 47/85-C

OPERE AD USO RESIDENZIALE

Domanda di sanatoria per le opere rientranti nella tipologia di abuso 7, di cui alla tabella allegata alla legge 28 febbraio 1985, n. 47

Per le domande seguite da quadratino occorre barrare così la risposta che fa al caso

RICHIEDENTE			
COGNOME	[REDACTED]		
NUMERO CODICE FIS	[REDACTED]		
RESIDENZA ANAGRAFICA	COMUNE	PROVINCIA (sigla)	
	AREZZO	AR	
FRAZIONE, VIA E NUMERO CIVICO		C.A.P.	
Via A. Pieraccini n° 30		52100	
NATURA GIURIDICA			<input checked="" type="checkbox"/>
Se il richiedente è persona fisica indicare:			
Sexo (M o F)	DATA DI NASCITA (giorno, mese, anno)	STATO CIVILE	TITOLO DI STUDIO
M	08/01/1924	[2]	[2]
COMUNE O STATO ESTERO DI NASCITA		PROVINCIA (sigla)	
AREZZO		AR	
CONDIZIONE PROFESSIONALE	QUALIFICA	ATTIVITÀ ECONOMICA	
[1]	[B]	[00]	
Se il richiedente è diverso da "persona fisica" indicare:			
ATTIVITÀ ECONOMICA ESERCITATA			<input type="checkbox"/>
TITOLO IN BASE AL QUALE IL RICHIEDENTE EFFETTUA LA DOMANDA DI SANATORIA		PROPRIETARIO (completare solo se il richiedente è diverso dal proprietario)	
Proprietà	<input checked="" type="checkbox"/>	COGNOME O DENOMINAZIONE _____	
Possesso ad altro titolo reale	<input type="checkbox"/>	NOME _____	
Locazione	<input type="checkbox"/>	RESIDENZA ANAGRAFICA	COMUNE
Altro (specificare)	<input type="checkbox"/>	PROVINCIA (sigla) _____	
		FRAZIONE, VIA E NUMERO CIVICO	
		C.A.P. _____	

SEZIONE PRIMA — OPERA OGGETTO DI SANATORIA - NOTIZIE GENERALI

A - LOCALIZZAZIONE

LOCALITÀ, VIA, PIAZZA E NUMERO CIVICO. Via A. Pieraccini 30 C.A.P. 52109 COMUNE Arezzo PROVINCIA AR

In mancanza delle informazioni relative alla toponomastica indicare:

- Catasto terreni; foglio di mappa 108 numero/i di mappa 1144
 - Nuovo catasto edilizio urbano; foglio di mappa subalterno 1144

B - ZONA URBANISTICA

	Alla data d'inizio dei lavori	Alla data del 1° ottobre 1983
- Zona A	1 <input type="checkbox"/>	1 <input type="checkbox"/>
- Zona B	2 <input type="checkbox"/>	2 <input checked="" type="checkbox"/>
- Zona C	3 <input checked="" type="checkbox"/>	3 <input type="checkbox"/>
- Zona D	4 <input type="checkbox"/>	4 <input type="checkbox"/>
- Zona E	5 <input type="checkbox"/>	5 <input type="checkbox"/>
- Zona F	6 <input type="checkbox"/>	6 <input type="checkbox"/>
- Non era vigente alcuno strumento urbanistico	7 <input type="checkbox"/>	7 <input type="checkbox"/>

C - VINCOLI

Indicare se il fabbricato nel quale è ubicata l'opera oggetto di sanatoria risulta soggetto a vincoli: 1 2

Se sì, indicare il tipo di vincolo: 10

D - NATURA DELL'OPERA

d.1 — Opera autonomamente utilizzabile:
 - Intero fabbricato 1
 - Porzione di fabbricato 2
 d.2 — Opera non autonomamente utilizzabile: 3

E - TIPOLOGIA DELL'ABUSO PER IL QUALE È RICHIESTA LA SANATORIA

1. Opere di manutenzione straordinaria, come definite dall'articolo 31, lettera b), della legge n. 457 del 1978, realizzate senza licenza edilizia o autorizzazione o in difformità da essa 1
 2. Opere o modalità di esecuzione non valutabili in termini di superficie o di volume e varianti di cui all'articolo 15 della presente legge 2

F - EPOCA DI ULTIMAZIONE

Periodo di ultimazione:
 Precedente all'1-9-1967 1 dal 2-9-1967 al 29-1-1977 2
 dal 30-1-1977 all'1-10-1983 3 Anno di ultimazione: 19 62

G - DISPONIBILITÀ ALL'USO

Indicare se alla data del 1° ottobre 1983 l'opera era abitabile:
 1 2 parzialmente 3

H - CARATTERISTICHE GENERALI DEL FABBRICATO NEL QUALE È UBICATA L'OPERA OGGETTO DI SANATORIA (Da indicare solo in caso di risposta al punto d.1)

Epoca di costruzione del fabbricato

— prima del 1900	1 <input type="checkbox"/>	— tra il 1961 ed il 1971	5 <input checked="" type="checkbox"/>
— tra il 1900 ed il 1918	2 <input type="checkbox"/>	— tra il 1972 ed il 1975	6 <input type="checkbox"/>
— tra il 1919 ed il 1945	3 <input type="checkbox"/>	— tra il 1976 ed il 1981	7 <input type="checkbox"/>
— tra il 1946 ed il 1960	4 <input type="checkbox"/>	— tra il 1982 ed il 1983	8 <input type="checkbox"/>

Dimensione e consistenza

— Piani fuori terra (compreso il seminterrato)	n. <u>3</u>	Abitazioni comprese nel fabbricato	n. <u>2</u>
— Piani entro terra	n. <u>-</u>	Presenza di superfici destinate ad attività non residenziali	1 <input checked="" type="checkbox"/> 2 <input type="checkbox"/>
— Struttura portante prevalente:			
- pietre o mattoni	1 <input checked="" type="checkbox"/>	- prefabbricato	3 <input type="checkbox"/>
- cemento armato	2 <input type="checkbox"/>	- mista e altra	4 <input type="checkbox"/>

SEZIONE TERZA — CALCOLO DELL'OBLAZIONE

A - MISURA DELL'OBLAZIONE

TIPOLOGIA DELL'ABUSO	PERIODI IN CUI L'ABUSO È STATO COMMESSO		
	Fino al 1° settembre 1987	Dal 2 settembre 1987 al 29 gennaio 1988	Dal 30 gennaio 1988 al 1° ottobre 1988
	MISURA DELL'OBLAZIONE		
Tipologia 7	L. 100.000	L. 200.000	L. 450.000

1) Misura dell'oblazione (riportare l'importo corrispondente alla tipologia dell'abuso e all'epoca in cui è stato commesso): Lire 100.000

B - MODALITÀ DI VERSAMENTO

- 2) Oblazione da versare (riportare l'importo indicato al rigo 1) Lire 100.000
- 3) Oblazione da versare - **Casi particolari** (art. 38, co 6) Lire .000
- 4) Oblazione da versare (riportare l'importo indicato al rigo 2 o 3) Lire 100.000
- 5) Somma versata in data: 31/03/1987 (giorno mese anno) - in unica soluzione Lire 100.000
 - 1° rata Lire .000

Documentazione allegata

Attestazione di versamento -

Data

31/03/1987

Firma del richiedente

A	RISERVATO AL COMUNE	
	Denominazione e N. Distrittivo (secondo la classificazione ISTAT)	
	COMUNE	
	PROVINCIA	
	N. PROTOCOLLO	



Al Signor Sindaco del Comune di

AREZZO

B	N. PROGRESSIVO	<u>0249431409</u>
----------	----------------	-------------------

MINISTERO DEI LAVORI PUBBLICI

MOD. 47/85-C

OPERE AD USO RESIDENZIALE

Domanda di sanatoria per le opere rientranti nella tipologia di abuso 7, di cui alla tabella allegata alla legge 28 febbraio 1985, n. 47

Per le domande seguite da quadratino occorre barrare così la risposta che fa al caso

RICHIEDENTE			
COGNOME O DENOMINAZIONE _____			
NUMERO DI CODICE FISCALE <input type="text" value="2"/>			
RESIDENZA ANAGRAFICA	COMUNE	PROVINCIA (sigla)	
	<u>AREZZO</u>	<u>AR</u>	
FRAZIONE, VIA E NUMERO CIVICO			C.A.P.
<u>Via A. Pieraccini 30</u>			<u>52100</u>
NATURA GIURIDICA <input type="text" value="1"/>			
Se il richiedente è persona fisica indicare:			
Sexo (M o F)	DATA DI NASCITA (giorno mese anno)	STATO CIVILE	TITOLO DI STUDIO
<u>F</u>	<u>24.02.1933</u>	<u>2</u>	<u>2</u>
COMUNE O STATO ESTERO DI NASCITA			PROVINCIA (sigla)
<u>AREZZO</u>			<u>AR</u>
CONDIZIONE PROFESSIONALE	QUALIFICA	ATTIVITÀ ECONOMICA	
<input type="text" value="1"/>	<input type="text" value="B"/>	<input type="text" value="02"/>	
Se il richiedente è diverso da "persona fisica" indicare:			
ATTIVITÀ ECONOMICA ESERCITATA <input type="text" value="1"/>			
TITOLO IN BASE AL QUALE IL RICHIEDENTE EFFETTUA LA DOMANDA DI SANATORIA		PROPRIETARIO (completare solo se il richiedente è diverso dal proprietario)	
Proprietà <input checked="" type="checkbox"/> 1 Possesso ad altro titolo reale <input type="checkbox"/> 2 Locazione <input type="checkbox"/> 3 Altro (specificare) <input type="checkbox"/> 4		COGNOME O DENOMINAZIONE _____ NOME _____	
RESIDENZA ANAGRAFICA	COMUNE	PROVINCIA (sigla)	
		<input type="text" value="1"/>	
FRAZIONE, VIA E NUMERO CIVICO			C.A.P.
<u>Each Adh</u>			<input type="text" value="1"/>



Al Signor Sindaco del Comune di

AREZZO

A	RISERVATO AL COMUNE	
	Denominazione e N. Distintivo (secondo la classificazione ISTAT)	
	COMUNE	
	PROVINCIA	
	N. PROTOCOLLO	

B	N. PROGRESSIVO	0249031609
---	----------------	------------

MINISTERO DEI LAVORI PUBBLICI

MOD. 47/85-C

OPERE AD USO RESIDENZIALE

Domanda di sanatoria per le opere rientranti nella tipologia di abuso 7, di cui alla tabella allegata alla legge 28 febbraio 1985, n. 47

Per le domande seguite da quadratino occorre barrare così la risposta che fa al caso.

RICHIEDENTE			
COGNOME			
NUMERO CODICE FISCI			
RESIDENZA ANAGRAFICA	COMUNE	PROVINCIA (sigla)	
	AREZZO	AR	
FRAZIONE, VIA E NUMERO CIVICO		C.A.P.	
Via A. Pieraccini n° 30		521100	
NATURA GIURIDICA			<input checked="" type="checkbox"/>
Se il richiedente è persona fisica indicare:			
Sexo (M o F)	DATA DI NASCITA (giorno mese anno)	STATO CIVILE	TITOLO DI STUDIO
M	08/01/1924	2	2
COMUNE O STATO ESTERO DI NASCITA		PROVINCIA (sigla)	
AREZZO		AR	
CONDIZIONE PROFESSIONALE	QUALIFICA	ATTIVITÀ ECONOMICA	
1	B	00	
Se il richiedente è diverso da "persona fisica" indicare:			
ATTIVITÀ ECONOMICA ESERCITATA			<input type="checkbox"/>
TITOLO IN BASE AL QUALE IL RICHIEDENTE EFFETTUA LA DOMANDA DI SANATORIA		PROPRIETARIO <small>(barrare solo se il richiedente è diverso dal proprietario)</small>	
Proprietà	<input checked="" type="checkbox"/>	COGNOME O DENOMINAZIONE	
Possesso ad altro titolo reale	<input type="checkbox"/>	NOME	
Locazione	<input type="checkbox"/>	RESIDENZA ANAGRAFICA	COMUNE
Altro (specificare)	<input type="checkbox"/>		PROVINCIA (sigla)
		FRAZIONE, VIA E NUMERO CIVICO	C.A.P.

SEZIONE PRIMA — OPERA OGGETTO DI SANATORIA - NOTIZIE GENERALI

A - LOCALIZZAZIONE

LOCALITÀ, VIA, PIAZZA E NUMERO CIVICO <i>Via A. Pieraccini 30</i>	C.A.P. <i>512100</i>	COMUNE <i>AREZZO</i>	PROVINCIA (sigla) <i>AR</i>
--	-------------------------	-------------------------	--------------------------------

In mancanza delle informazioni relative alla toponomastica indicare:

- Catasto terreni: foglio di mappa	<input type="checkbox"/>	numero/i di mappa	<input type="checkbox"/>	<input type="checkbox"/>	<input type="checkbox"/>
- Nuovo catasto edilizio urbano: foglio di mappa subalterno	<i>108</i>	numero/i di mappa	<i>1144</i>	<input type="checkbox"/>	<input type="checkbox"/>

B - ZONA URBANISTICA

	Alla data d'inizio dei lavori	Alla data del 1° ottobre 1983
- Zona A	<input type="checkbox"/>	<input type="checkbox"/>
- Zona B	<input type="checkbox"/>	<input checked="" type="checkbox"/>
- Zona C	<input checked="" type="checkbox"/>	<input type="checkbox"/>
- Zona D	<input type="checkbox"/>	<input type="checkbox"/>
- Zona E	<input type="checkbox"/>	<input type="checkbox"/>
- Zona F	<input type="checkbox"/>	<input type="checkbox"/>
- Non era vigente alcuno strumento urbanistico	<input type="checkbox"/>	<input type="checkbox"/>

C - VINCOLI

Indicare se il fabbricato nel quale è ubicata l'opera oggetto di sanatoria risulta soggetto a vincoli: 1 2

Se sì, indicare il tipo di vincolo

10

D - NATURA DELL'OPERA

d.1 — Opera autonomamente utilizzabile:

- intero fabbricato 1
- Porzione di fabbricato 2

d.2 — Opera non autonomamente utilizzabile: 3

E - TIPOLOGIA DELL'ABUSO PER IL QUALE È RICHIESTA LA SANATORIA

1. Opere di manutenzione straordinaria, come definite dall'articolo 31, lettera b), della legge n. 457 del 1978, realizzate senza licenza edilizia o autorizzazione o in difformità da essa	<input type="checkbox"/>
2. Opere o modalità di esecuzione non valutabili in termini di superficie o di volume e varianti di cui all'articolo 15 della presente legge	<input checked="" type="checkbox"/>

F - EPOCA DI ULTIMAZIONE

Periodo di ultimazione:
Precedente all'1-9-1967 1 dal 2-9-1967 al 29-1-1977 2
dal 30-1-1977 all'1-10-1983 3 Anno di ultimazione: 19 *62*

G - DISPONIBILITÀ ALL'USO

Indicare se alla data del 1° ottobre 1983 l'opera era abitabile:
1 2 parzialmente 3

H - CARATTERISTICHE GENERALI DEL FABBRICATO NEL QUALE È UBICATA L'OPERA OGGETTO DI SANATORIA (Da indicare solo in caso di risposta al punto d.1)

Epoca di costruzione del fabbricato

— prima del 1900	<input type="checkbox"/>	— tra il 1981 ed il 1971	<input checked="" type="checkbox"/>
— tra il 1900 ed il 1918	<input type="checkbox"/>	— tra il 1972 ed il 1975	<input type="checkbox"/>
— tra il 1919 ed il 1945	<input type="checkbox"/>	— tra il 1976 ed il 1981	<input type="checkbox"/>
— tra il 1946 ed il 1960	<input type="checkbox"/>	— tra il 1982 ed il 1983	<input type="checkbox"/>

Dimensione e consistenza

— Piani fuori terra (compreso il seminterrato)	n. <i>3</i>	Abitazioni comprese nel fabbricato	n. <i>2</i>
— Piani entro terra	n. <i>1</i>	Presenza di superfici destinate ad attività non residenziali	1 <input checked="" type="checkbox"/> 2 <input type="checkbox"/>
— Struttura portante prevalente:			
- pietre o mattoni	1 <input checked="" type="checkbox"/>	- prefabbricato	3 <input type="checkbox"/>
- cemento armato	2 <input type="checkbox"/>	- mista o altra	4 <input type="checkbox"/>

SEZIONE TERZA — CALCOLO DELL'OBLAZIONE

A - MISURA DELL'OBLAZIONE

TIPOLOGIA DELL'ABUSO	PERIODI IN CUI L'ABUSO È STATO COMMESSO		
	Fino al 1° settembre 1987	Dal 2 settembre 1987 al 29 gennaio 1977	Dal 30 gennaio 1977 al 1° ottobre 1983
	MISURA DELL'OBLAZIONE		
Tipologia 7	L. 100.000	L. 200.000	L. 450.000

1) Misura dell'oblazione (riportare l'importo corrispondente alla tipologia dell'abuso e all'epoca in cui è stato commesso). Lire 100.000

B - MODALITÀ DI VERSAMENTO

- 2) Oblazione da versare (riportare l'importo indicato al rigo 1) Lire 100.000
- 3) Oblazione da versare - **Casi particolari** (art. 38, co 6) Lire .000
- 4) Oblazione da versare (riportare l'importo indicato al rigo 2 o 3) Lire 100.000
- 5) Somma versata in data:

giorno	mesi	anno
03	1	987

- in unica soluzione: Lire 100.000
- 1° rata Lire .000

Documentazione allegata

Attestazione di versamento -

Data: 31/03/1987

Firma del richiedente _____

CONTI CORRENTI POSTALI

RICEVUTA

di un versamento di L.

130.000

Lire centotrentamila

sul C/C N. 255000

Intestato a:

AMMINISTRAZIONE P.T.

OBLAZIONE

eseguito da

residente in

Codice Fiscale addi



Stato a data

Ufficio postale di Arezzo Centro 047001
UFFICIALE POSTALE XXXXXX130000 Partellino
del bollettario
LUCC 0026 E XXXX9001

VERSAMENTO IN UNICA SOLUZIONE

VERSAMENTO RATEALE

RATA N.

*Domanda di condono su mod.
0249631609 (f. 100.000 + 30%
interessi al 31-3-82)*

GRADO DI DIFFICOLTA' PER APPLICAZIONI DELLE TARIFFE PER LA DETERMINAZIONE DEL CORRISPETTIVO

a) PRATICA PRIVA DI DIFFICOLTA': TIP 7; cambio di destinazione d'uso con modeste opere edilizie (tip.D1) per superfici inferiori a 50mq; verande inserite in tip.1 L. 52.000 a pratica

b) PRATICA DI MODESTA DIFFICOLTA': verande inserite in tip.2,3; variazioni di destinazioni di uso con opere edilizie (D1) per superfici superiori a 50mq.; ampliamenti ed N.C. fino a 40mq. per tip.2,3 e fino a 50mq. per tip.1; tip.4,5,6 su superfici fino a 40mq L. 68.000 a pratica

c) PRATICA DI MEDIA DIFFICOLTA': variazioni di destinazione d'uso con opere edilizie (D2); ampliamenti e N.C. da 40mq. a 50mq. per tip.2,3 e da 50mq. a 70mq. per tip.1; tip.4,5,6 su superfici da 40 mq. a 50 mq. L. 84.000 a pratica

d) PRATICA COMPLESSA: variazioni di destinazioni d'uso con rilevanti opere edilizie (D2,D3); ampliamenti e N.C. da 50mq. e oltre per tip.2,3, e da 70mq. e oltre per tip.1; tip.4,5,6 per superfici oltre 50mq. L. 136.000 a pratica

MOD	ASSEGNAZIONE PRATICA			
47	INDIVIDUAZIONE MODELLI		5%	CONTROLLO PRELIMINARE
85	INDIVIDUAZIONE ZONA DI P.R.G.			
...	INDIVIDUAZIONE PRESENZA VINCOLI			
	INDIVIDUAZIONE DOCUMENTAZIONE PRESENTE	2%	10%	PREDISPOSTORIA
TIP	INDIVIDUAZIONE DOCUMENTAZIONE NECESSARIA	4%		
- 1	RICHIESTA ELABORATI	1%		
2 3	RICHIESTA PARERI ENTI	1%		
4 5	STAMPA LETTERE	1%		
6 7	MOMENTANEA ARCHIVIAZIONE	1%		
	RICERCA PRATICA	da 0 a 2%	M A X 7 0 %	ISTRUTTORIA
	ESAME VERIFICA	da 5 a 25%		
	ESAME INTEGRAZIONI PERVENUTE	da 10 a 20%		
	VERIFICA COERENZA DATI	da 10 a 20%		
	VERIFICA OBLAZIONE	da 10 a 15%		
	ULTERIORE RICHIESTA DOCUMENTI	da 5 a 10%		
	RICHIESTA PARERI ENTI	da 0 a 1%		
	SOPRALUOGO	da 5 a 10%		
	RAPPORTI CON IL TECNICO	da 0 a 5%		
	RAPPORTI CON LA STRUTTURA	da 0 a 5%		
	RAPPORTI CON IL RICHIEDENTE	da 0 a 5%		
	REDAZIONE ISTRUTTORIA	da 10 a 30%		
	INOLTRO ALLA C.E.	da 0 a 5%		
	SUCCESSIVI ADEMPIMENTI	da 5 a 10%		
	VARIE:.....	da 0 a 5%		
	ULTERIORE RICHIESTA DOCUMENTI	2%	11%	DEFINIZIONE
	VERIFICA DOCUMENTAZIONE	2%		
	PREDISPOSIZIONE CONTEGGIO ONERI	4%		
	INOLTRO UPF. AMM. PER RILASCIO CONCESSIONE	3%		
	INOLTRO UPF. AMM. PER RILASCIO CONC. E ABIT.	3%		
	ARCHIVIAZIONE	1%	4%	
	PREDISPOSIZIONI CERTIFICAZIONI	1%		
	PREDISPOSIZIONI COPIE CONFORMI	1%		
	VARIE:.....	1%		

PRATICA PARZIALMENTE INCOMPLETA : SOSPESA
PRATICA INCOMPLETA

PRATICA COMPLETA

Grado di difficoltà istruttoria per applicazioni delle percentuali variabili

7%

GRADO DI DIFFICOLTA' PER APPLICAZIONI DELLE TARIFFE PER LA DETERMINAZIONE DEL CORRISPETTIVO

a) PRATICA PRIVA DI DIFFICOLTA' : TIP 7; cambio di destinazione d'uso con modeste opere edilizie (tip.D1) per superfici inferiori a 50mq; verande inserite in tip.1 E.30000 a pratica
b) PRATICA DI MODESTA DIFFICOLTA': verande inserite in tip.2,3; variazioni di destinazioni di uso con opere edilizie (D1) per superfici superiori a 50mq.; ampliamenti ed N.C. fino a 40mq. per tip.2,3 e fino a 50mq. per tip.1; tip.4,5,6 su superfici fino a 40mq E.40000 a pratica
c) PRATICA DI MEDIA DIFFICOLTA': variazioni di destinazione d'uso con opere edilizie (D2); ampliamenti e N.C. da 40mq. a 50mq. per tip.2,3 e da 50mq. a 70mq. per tip.1; tip.4,5,6 su superfici da 40 mq. a 50 mq. E.50000 a pratica
d) PRATICA COMPLESSA: variazioni di destinazioni d'uso con rilevanti opere edilizie (D2,D3); ampliamenti e N.C. da 50mq. e oltre per tip.2,3, e da 70mq. e oltre per tip.1; tip.4,5,6 per superfici oltre 50mq. E.80000 a pratica

MOD	ASSEGNAZIONE PRATICA			
47	INDIVIDUAZIONE MODELLI		5%	CONTROLLO PALLIUMARE
85	INDIVIDUAZIONE ZONA DI P.R.G.			
...	INDIVIDUAZIONE PRESENZA VINCOLI			
TIP	INDIVIDUAZIONE DOCUMENTAZIONE PRESENTE	2%	10%	PREISTRUTTORIA
	INDIVIDUAZIONE DOCUMENTAZIONE NECESSARIA	4%		
	- 1 RICHIESTA ELABORATI	1%		
	2 3 RICHIESTA PARERI ENTI	1%		
	4 5 STAMPA LETTERE	1%		
	6 7 MOMENTANEA ARCHIVIAZIONE	1%		
PRATICA PARZIALMENTE INCOMPLETA : SOSPESA PRATICA INCOMPLETA	PRATICA PARZIALMENTE COMPLETA			ISTRUTTORIA
	PRATICA COMPLETA			
	GRADO DI DIFFICOLTA' ISTRUTTORIA PER applicazioni delle percentuali variabili			
	RICERCA PRATICA	da 0 a 2%		
	ESAME VERIFICA	da 5 a 25%		
	ESAME INTEGRAZIONI PERVENUTE	da 10 a 20%		
	VERIFICA COERENZA DATI	da 10 a 20%		
	VERIFICA OBLAZIONE	da 10 a 15%	M	
	ULTERIORE RICHIESTA DOCUMENTI	da 5 a 10%	A	
	RICHIESTA PARERI ENTI	da 0 a 1%	X	
	SOPRALUOGO	da 5 a 10%		
	RAPPORTI CON IL TECNICO	da 0 a 5%	7	
	RAPPORTI CON LA STRUTTURA	da 0 a 5%	0	
	RAPPORTI CON IL RICHIEDENTE	da 0 a 5%	X	
	REDAZIONE ISTRUTTORIA	da 10 a 50%		
INOLTRO ALLA C.E.	da 0 a 5%			
SUCCESSIVI ADEMPIMENTI	da 5 a 10%			
VARIE:.....	da 0 a 5%			
	ULTERIORE RICHIESTA DOCUMENTI	2%	11%	DEFINIZIONE
	VERIFICA DOCUMENTAZIONE	2%		
	PREDISPOSIZIONE CONTEGGIO ONERI	4%		
	INOLTRO UFF. AMM. PER RILASCIO CONCESSIONE	3%		
	INOLTRO UFF. AMM. PER RILASCIO CONC. E ABIT.	3%		
	ARCHIVIAZIONE	1%	4%	
	PREDISPOSIZIONI CERTIFICAZIONI	1%		
	PREDISPOSIZIONI COPIE CONFORMI	1%		
	VARIE:.....	1%		

GRADO DI DIFFICOLTA' PER APPLICAZIONI DELLE TARIFFE PER LA DETERMINAZIONE DEL CORRISPETTIVO

a) PRATICA PRIVA DI DIFFICOLTA' : TIP 7; cambio di destinazione d'uso con modeste opere edilizie (tip.D1) per superfici inferiori a 50mq; verande inserite in tip.1 £.30000 a pratica

b) PRATICA DI MODESTA DIFFICOLTA': verande inserite in tip.2,3; variazioni di destinazioni di uso con opere edilizie (D1) per superfici superiori a 50mq.; ampliamenti ed N.C. fino a 40mq. per tip.2,3 e fino a 50mq. per tip.1; tip.4,5,6 su superfici fino a 40mq £.40000 a pratica

c) PRATICA DI MEDIA DIFFICOLTA': variazioni di destinazione d'uso con opere edilizie (D2); ampliamenti e N.C. da 40mq. a 50mq. per tip.2,3 e da 50mq. a 70mq. per tip.1; tip.4,5,6 su superfici da 40 mq. a 50 mq. £.50000 a pratica

d) PRATICA COMPLESSA: variazioni di destinazioni d'uso con rilevanti opere edilizie (D2,D3); ampliamenti e N.C. da 50mq. e oltre per tip.2,3, e da 70mq. e oltre per tip.1; tip.4,5,6 per superfici oltre 50mq. £.80000 a pratica

MOD	ASSEGNAZIONE PRATICA			
47	INDIVIDUAZIONE MODELLI		5%	CONTROLLO PRELIMINARE
85	INDIVIDUAZIONE ZONA DI P.R.G.			
...	INDIVIDUAZIONE PRESENZA VINCOLI			
TIP	INDIVIDUAZIONE DOCUMENTAZIONE PRESENTE	2%	10%	PREDISPOSTORIA
	INDIVIDUAZIONE DOCUMENTAZIONE NECESSARIA	4%		
- 1	RICHIESTA ELABORATI	1%		
2 3	RICHIESTA PARERI ENTI	1%		
4 5	STAMPA LETTERE	1%		
6 7	MOMENTANEA ARCHIVIAZIONE	1%		
PRATICA PARZIALMENTE INCOMPLETA PRATICA INCOMPLETA	RICERCA PRATICA	da 0 a 2%	M A X 7 0 X	ISTRUTTORIA
	ESAME VERIFICA	da 5 a 25%		
	ESAME INTEGRAZIONI PERVENUTE	da 10 a 20%		
	VERIFICA COERENZA DATI	da 10 a 20%		
	VERIFICA OBLAZIONE	da 10 a 15%		
	ULTERIORE RICHIESTA DOCUMENTI	da 5 a 10%		
	RICHIESTA PARERI ENTI	da 0 a 1%		
	SOPRALUOGO	da 5 a 10%		
	RAPPORTI CON IL TECNICO	da 0 a 5%		
	RAPPORTI CON LA STRUTTURA	da 0 a 5%		
	RAPPORTI CON IL RICHIEDENTE	da 0 a 5%		
	REDAZIONE ISTRUTTORIA	da 10 a 30%		
	INOLTRO ALLA C.E.	da 0 a 5%		
	SUCCESSIVI ADEMPIMENTI	da 5 a 10%		
	VARIE:	da 0 a 5%		
PRATICA PARZIALMENTE COMPLETA	ULTERIORE RICHIESTA DOCUMENTI	2%	11%	DEFINIZIONE
	VERIFICA DOCUMENTAZIONE	2%		
	PREDISPOSIZIONE CONTRGGIO ONERI	4%		
	INOLTRO UFF. AMM. PER RILASCIO CONCESSIONE	3%		
	INOLTRO UFF. AMM. PER RILASCIO CONC. E ABIT.			
	ARCHIVIAZIONE	1%		
	PREDISPOSIZIONI CERTIFICAZIONI	1%		
PREDISPOSIZIONI COPIE CONFORMI	1%			
VARIE:	1%			

90%

30425
932
03

Al Direttore del Servizio Edilizia del COMUNE DI AREZZO
Area Urbanistica
Servizio Edilizia
Via Cesalpino 28, Arezzo

COMUNE DI AREZZO	
030425	14 MAR 03

OGGETTO: DENUNCIA DI INIZIO ATTIVITA', ai sensi degli articoli 4 e 9, Legge Regionale n° 52 del 14 ottobre 1999.

PARTE RISERVATA AL RICHIEDENTE

Il sottoscritto _____ Cognome _____ Nome _____ Nato a _____ Nato il _____

In qualità di **Comproprietario, per conto dell'intera proprietà, in relazione all'immobile posto in:**

Via/Loc.	N° civico
AREZZO Via Pieraccini	30

Persona Giuridica (da compilare nel caso in cui il richiedente sia legale rappresentante di ditte, società, ecc.)

Denominazione		
Sede (Comune)	Sede (Via/Loc)	Codice Fiscale o Partita IVA

COMUNICA

Che, non prima di 20 giorni dalla presentazione della presente, avranno inizio i lavori per opere ed interventi di:

- Interventi di cui al comma 1 dell'art. 3 L.R. 52/99, relativamente a:
- Opere di reinterro e di scavo, di cui all'art. 4, comma 1, lettera b), L.R. 52/99.
- Recinzioni con fondazioni continue e muri di cinta, di cui all'art. 4, comma 1, lettera c), L.R. 52/99.
- Opere pertinenziali, di cui all'art. 4, comma 1, lettera d), L.R. 52/99.
- Mutamento di destinazione d'uso degli immobili, di cui all'art. 4, comma 1, lettera e), L.R. 52/99.
- Demolizioni di edifici o di manufatti non preordinate alla ricostruzione o alla nuova edificazione, di cui all'art. 4, comma 1, lettera f), L.R. 52/99.
- Occupazioni di suolo per esposizione o deposito di merci o materiali, che non comportano trasformazione permanente del suolo stesso, di cui all'art. 4, comma 1, lettera f), L.R. 52/99.
- Manutenzione ordinaria recante mutamento dell'aspetto esteriore degli immobili, di cui all'art. 4, comma 2, lettera a), L.R. 52/99.
- Manutenzione straordinaria, di cui all'art. 4, comma 2, lettera b), L.R. 52/99.
- Restauro e risanamento conservativo, di cui all'art. 4, comma 2, lettera c), L.R. 52/99.

14 MAR 2003
CR

G. Vanfub
13 marzo 2003
14/03/2003

- Ristrutturazione edilizia, di cui all'art. 4, comma 2, lettera d), L.R. 52/99;
- Demolizioni con fedele ricostruzione degli edifici, intendendo per fedele ricostruzione quella realizzata con identici materiali e lo stesso ingombro planivolumetrico, fatte salve esclusivamente le innovazioni necessarie per l'adeguamento alla normativa antisismica.
 - Demolizione di volumi secondari e la loro ricostruzione in diversa collocazione sul lotto di pertinenza.
 - Addizioni, anche in deroga agli indici di fabbricabilità per realizzare i servizi igienici, i volumi tecnici e le autorimesse pertinenziali, il rialzamento del sottotetto, ove ciò non sia escluso dagli strumenti urbanistici, al fine di renderlo abitabile senza che si costituiscano nuove unità immobiliari.

Interventi necessari al superamento delle barriere architettoniche ed all'adeguamento degli immobili per le esigenze dei disabili, anche in aggiunta ai volumi esistenti e in deroga agli indici di fabbricabilità, di cui all'art. 4, c.2, lett. e), L.R. 52/99.

- Ristrutturazione edilizia, come definita dalla L.R. 59/80 (norme transitorie art. 44, comma 2, L.R. 52/99):
- Ristrutturazione edilizia tipo D1 (allegato A, L.R. 59/80)
 - Ristrutturazione edilizia tipo D2 (allegato A, L.R. 59/80)
 - Ristrutturazione edilizia tipo D3 (allegato A, L.R. 59/80)

Variante in corso d'opera alla concessione/autorizzazione n° _____ del _____, che non incide sui parametri urbanistici e sulle volumetrie, che non cambia la destinazione d'uso e la categoria edilizia e non altera la sagoma e non viola le eventuali prescrizioni contenute nella concessione edilizia (Art. 2, c. 60, punto 7, lettera g), L. 662/96), intendendo avvalermi della disciplina vigente al momento del rilascio della Concessione/autorizzazione edilizia citata (Norme transitorie art. 44, c.1, L. R. 52/99).

Variante in corso d'opera alla Denuncia di Inizio Attività (prodotta ai sensi della L.R. 52/99, art. 9, comma 3), presentata il _____, Pratica Edilizia n° _____

L'immobile è di proprietà di: (da compilare solo nel caso in cui sia diverso dal richiedente)

Cognome	Nome	Nato a	Nato il
Comune residenza	Via/Loc.	Codice Fiscale	

Obbligo di attestazione di abitabilità (artt. 11 e 16 l.r. 52/99 e D.P.R. 425/94)

- Il sottoscritto dichiara che per i lavori in oggetto non occorre la certificazione di abitabilità, visto che non ricorrono i presupposti di cui al comma 2, art. 11, L.R. 52/99.
- Il sottoscritto si impegna, a conclusione dei lavori, a produrre il certificato di abitabilità, con le modalità e procedure fissate dalla legge regionale.

Ditta a cui si intende affidare i lavori	SIGMA IMPIANTI s.n.c. con sede in Pieve al Toppo di Civitella in Val di Chiana Via aretina nord 25.
---	--

Si allega alla presente il progetto e relativa relazione asseverata a firma del progettista, presso il quale all'uopo eleggo il domicilio.

Progettista

Cognome e Nome	Albo/Ordine di appartenenza	N°
----------------	-----------------------------	----

Recapito (Via/Loc. n° civico)	Comune	CAP
Via Petrarca n. 4	Arezzo	52100

Adempimenti D. Lgs. 494/96

Dichiaro che le opere in oggetto non sono soggette all'ambito di applicazione del D.Lgs. 494/96, pertanto non occorre notifica preliminare all'AUSL

Rilevato che le opere in oggetto sono soggette all'ambito di applicazione del D. Lgs. 494/96, mi impegno a comunicare al Comune l'avvenuta trasmissione all'AUSL della notifica preliminare di cui all'art. 11 dello stesso decreto legislativo, la quale, oltre a contenere quanto disposto dall'allegato III, dà atto dell'avvenuta redazione del piano di sicurezza e di coordinamento, ai sensi dell' articolo 12 del D. Lgs. 494/96.

Data **01/03/03**

Firma dell'interessato

PARTE RISERVATA AL PROGETTISTA

Il progettista assevera di aver eseguito il progetto allegato sulla base di rilievi dello stato di fatto reale ed attuale dei luoghi ed in conformità alla normativa vigente in materia, nonché la veridicità di quanto di seguito riportato.

Identificazione catastale dell'immobile

NCT/NCEU	Foglio/Sez.	P.lla	Sub.	Categoria	Classe	Consistenza	Destinazione
NCEU	108/A	1144					

Ubicazione dell'immobile

Via/Loc.	N° civico
Arezzo Via Pieraccini	30

Zonizzazione di P.R.G.: B3 Edificata, indice di trasformazione: Trasformazione 3 (T/3)

Vincoli di PRG e sovraordinati

(L'individuazione del vincolo è stata effettuata direttamente presso l'ente che gestisce il vincolo)

Precedenti titoli autorizzativi dell'immobile

Titolo autorizzativo	N° e data
Licenza/Concessione Edilizia	n. 479 del 3/6/1966
Licenza/Concessione Edilizia	n. 501 del 25/6/1969
Condomo Edilizio	
Condomo Edilizio	Art. 39 LR 52/99 del 11/3/2003

Servizi

Approvvigionamento idrico
Smaltimento acque luride

ASSEVERAZIONE

Classificazione dell'intervento: Superamento barriere archit. (art.4,c.2,lett.3)

Destinazione d'uso stato attuale:

Destinazione d'uso stato modificato:

Relazione tecnico descrittiva (illustrazione dell'intervento proposto, la corrispondenza del progetto ai requisiti cogenti descritti dal Regolamento Edilizio)

L'intervento consiste nella realizzazione di una piattaforma elevatrice per garantire l'accessibilità, a persone con ridotte capacità motorie, dei piani primo e secondo. Il percorso esterno tra il portone di ingresso all'edificio e la porta di accesso alla piattaforma, sarà protetto da tettoia in profilati metallici e pannelli di vetro

Parametri Urbanistici-Edilizi

PARAMETRI	PRG	Attuale	Modificato	Differenze (Mod. - Att.)
Superficie fondiaria (Sf) mq				
Superficie utile lorda (Sul) mq				
Superficie coperta (Sc) mq				
Altezza massima (H max) ml				
Distanza confini (Dc) ml				
Volume (V) mc				

Indice fondiario (If) mc/mq			
Rapporto occup. Sottosuolo (Ros) %			
Superficie utile (Su) mq			
Superficie non residenziale (Snr) mq			

Determinazione oneri concessori, ai sensi dell'art. 25 L.R. 52/99

Per l'intervento in oggetto non sono dovuti gli oneri concessori in quanto:

- a) Ricorrono i casi di gratuità di cui all'art. 9 L. 10/77;
- b) L'intervento non rientra in nessuna delle seguenti casistiche:
1. Nuova costruzione
 2. Aumento delle superfici utili degli edifici
 3. Mutamento di destinazione d'uso degli immobili
 4. Aumento del numero delle unità immobiliari

L'intervento in oggetto è oneroso, nella seguente misura:

	Importo unitario (€/mc_mq)	Mc/mq	Importo dovuto (Lire)
Oneri di urbanizzazione primaria			
Oneri di urbanizzazione secondaria			
Costo di costruzione			
Diritti di segreteria			

Conformità normative generali

L'intervento, limitatamente all'ambito di applicazione ed in relazione alla categoria, caratteristiche e dimensioni dell'intervento, è conforme alle normative vigenti in materia di:

- | | | |
|---|---|---|
| <input checked="" type="checkbox"/> ambientale e paesistica | <input checked="" type="checkbox"/> storico architettonica | <input checked="" type="checkbox"/> impiantistica |
| <input checked="" type="checkbox"/> fattibilità geologica | <input checked="" type="checkbox"/> superamento barriere architett. | <input checked="" type="checkbox"/> parcheggi |
| <input checked="" type="checkbox"/> rischio idraulico | <input checked="" type="checkbox"/> codice della strada | <input type="checkbox"/> risparmio energetico |
| <input checked="" type="checkbox"/> emissioni atmosferiche | <input checked="" type="checkbox"/> inquinamento acustico | <input type="checkbox"/> altro |

Adempimenti titolo III L.R. 52/99

a) Si dichiara che il progetto non è soggetto alle disposizioni di cui al titolo III L.R. 52/99.

b) Si dichiara che il progetto è soggetto alle disposizioni di cui al titolo III L.R. 52/99, pertanto, in ottemperanza all'art. 14, comma 2, lettera c), contestualmente viene presentato all'ente competente il progetto e la dichiarazione di cui al comma 1, art. 14.

L'intervento è assoggettato a Denuncia di Inizio Attività e non soggetto ad autorizzazione in quanto:

- a) l'immobile interessato non è assoggettato a vincolo ex L. 1089/39 (tutela delle cose di interesse artistico e storico), attuale D. Lgs. 490/99, titolo primo;
- b) l'immobile non è assoggettato al vincolo ex L. 1497/39 (protezione delle bellezze naturali, attuale D. Lgs. 490/99, titolo secondo, ovvero, pur essendo l'immobile ubicato in area sottoposta a vincolo ex L. 1497/39, attuale D. Lgs. 490/99, titolo secondo, per le opere in oggetto non è prescritto il rilascio dell'autorizzazione ex art. 7 L. 1497/39 (attuale articolo 151 D.Lgs. 490/99).
- c) L'immobile non è interessato alla disciplina di cui alla legge 6 dicembre 1991 n° 394 (legge quadro sulle aree protette)
- d) L'immobile in oggetto non è assoggettato a disposizioni immediatamente operative dei piani aventi la valenza di cui all'art. 1 bis del decreto legge 27 giugno 1985, n° 312, convertito, con modificazioni, dalla legge 8 agosto 1985, n° 431 (attuale D.Lgs. 490/99) o alle prescrizioni o alle misure di salvaguardia dei piani di bacino di cui al Titolo II Capo II della legge 18 maggio 1989, n° 183 (Norme per l'assetto funzionale e organizzativo della difesa del suolo);
- e) l'immobile interessato non è ubicato in zona A di P.R.G., ovvero, l'immobile interessato è ubicato in zona A, A1 o A2 di P.R.G., ma le opere e l'intervento non comportano modifiche della sagoma e dei prospetti e non modificano la destinazione d'uso;
- f) non è previsto il preventivo rilascio dell'autorizzazione, in quanto l'immobile in oggetto non è compreso in strumenti urbanistici, adottati od approvati, riferiti ad immobili giudicati meritevoli di tutela per particolari motivi di carattere storico, culturale, architettonico, od estetico.
- g) Per l'intervento di cui al comma 1 dell'articolo 3 L.R. 52/99 (), il Consiglio Comunale, con delibera n° del , ha attestato la sussistenza dei requisiti ai fini dell'applicazione dell'art. 4, comma 1, lett. A) L.R. 52/99.

Asseverazione conformità

Si assevera che le opere da realizzare sono conformi agli strumenti urbanistici adottati od approvati ed ai regolamenti edilizi vigenti, nonché il rispetto delle norme di sicurezza e di quelle igienico-sanitarie.

- Premesso che l'intervento da realizzare è classificato come manutenzione ordinaria o straordinaria (come definite dall'art. 4, comma 2, lett. a) e b), L.R. 52/99, rilevato che l'immobile è ubicato in zona A ai sensi del D.M. 1444/68, ovvero è classificato come soggetto a restauro o definito di valore storico culturale ed architettonico dagli strumenti urbanistici comunali, si assevera in conformità all'art. 5 della legge suddetta che le opere sono realizzate nel rispetto degli elementi tipologici, formali, e strutturali dell'organismo edilizio.

Data 01/03/03



ALLEGATI

Documentazione grafica

- Corografia con stralcio di PRG estesa ad un intorno significativo.
- Planimetria catastale aggiornata e orientata (scala 1:2000) estesa per un raggio di .
- Localizzazione dell'immobile nel contesto urbano, con indicazione dell'ingombro planivolumetrico dei fabbricati posti a distanza minore o uguale a mt. 10.
- Piante (scala 1:100) stato Attuale e modificato.
- Prospetti (scala 1:100) stato Attuale e modificato.
- Sezioni (scala 1:100) stato Attuale e modificato.
- Elaborati stato sovrapposto (scala 1:100), con evidenziazione degli storni/riporti e/o demolizioni/ricostruzioni.
- Rilievo planialtimetrico dell'area, comprensivo di sezioni ambientali (scala).
- Planimetria quotata di insieme (scala) comprendente la superficie dell'area, la suddivisione in lotti, spazi di standards urbanistici, verde, parcheggi, l'ingombro planivolumetrico con indicazione delle distanze fra edifici, confini, altezze, strade e piazze, alberature, opere di urbanizzazione primaria ed allacciamento ai pubblici servizi.
- Caratteristiche planialtimetriche e dimensioni del lotto, con indicazione delle distanze dei confini di zona di PRG, di proprietà, aree pubbliche, edifici limitrofi e pareti finestrate, spazi aperti al pubblico ed alla circolazione.
- Sezione/i e/o planimetria/e significativa/e quotata del terreno (scala) stato .
- Particolari costruttivi e decorativi (scala).
- Calcoli relativi al dimensionamento e funzionamento delle opee di urbanizzazione primaria, elaborati tecnici comprensivi di particolari costruttivi, computo metrico estimativo se necessario in relazione a eventuali rapporti convenzionali.

Documentazione fotografica

- Rilievo fotografico . .

Documentazione scritta

- Relazione illustrativa riferita alle caratteristiche e alla qualità dei materiali da impiegare.
- Relazione relativa al pregio architettonico dell'opera proposta, contenente la valutazione degli effetti dell'intervento nell'ambiente costruito e nell'ambiente fisico circostante.
- Relazione, eventualmente documentata con l'ausilio di elaborati grafici, circa il rispetto delle normative ambientali, paesistiche, storico-architettoniche, igienico sanitarie, impiantistiche, indagine geologica, superamento di barriere architettoniche, parcheggi, rischio idraulico, codice della strada, risparmio energetico, emissioni atmosferiche, inquinamento acustico, ecc.
- Relazione relativa alla conformità della destinazione d'uso di progetto ai requisiti prestazionali prescritti dal regolamento Edilizio e d'Igiene.
- Relazione relativa all'impatto ambientale, eventualmente corredata da elaborati grafici e/o fotografici.
- Relazione illustrante il programma dei lavori relativamente ai tempi ritenuti necessari per il compimento dell'opera.

Oneri Concessori

- L'intervento proposto è gratuito.
- attestazione di versamento degli oneri come determinati dal progettista.
- attestazione di versamento della prima rata e polizze fidejussorie a garanzia del pagamento delle rate residue.
- Il richiedente dichiara che i versamenti e/o fidejussioni di cui sopra saranno corrisposti al Comune entro venti giorni.
- attestazione

Data 01/03/0

Il richiedente
(firma)

Impegni (atti)

- Mi impegno, o d'obbligo/convenzione prima dell'inizio dei lavori.
- Mi impegno, nei casi previsti dalla legge, a produrre idoneo atto d'obbligo/convenzione contestualmente alla certificazione di fine lavori di cui all'art. 11 L.R. 52/99.

Data

Il richiedente (firma)

Proprietà :

AREZZO, Via Pieraccini n° 28

COMUNE DI AREZZO	
030425	14 MAR 03
ALLEGATO	



CONSISTENZA



COMUNE DI AREZZO

AREA URBANISTICA
SERVIZIO EDILIZIA

N. PROTOCOLLO: 03/030425
N. PRATICA: /03/ 932

AREZZO, 14.03.2003

OGGETTO: COMUNICAZIONE AVVIO PROCEDIMENTO AMMINISTRATIVO

IN RELAZIONE ALLA DOMANDA PRESENTATA IN DATA 14.03.2003
RELATIVA ALL'IMMOBILE UBICATO IN:

VIA A. PIERACCINI, 30

SI COMUNICA, AI SENSI DELL'ART. 8 L. 241/90 CHE IL RESPONSABILE DEL
PROCEDIMENTO E'

BURICCHI ADRIA

DEL SERVIZIO EDILIZIA DI QUESTA AMMINISTRAZIONE FINO ALLA FORMU-
LAZIONE DI PROPOSTA MOTIVATA.

LA SIGNORIA VOSTRA PUO' PRENDERE VISIONE DEGLI ATTI E CONFERIRE CON
IL TECNICO ISTRUTTORE PRESSO GLI UFFICI DEL SERVIZIO EDILIZIA, SITI
IN VIA CESALPINO 28, NEI GIORNI DI:
MARTEDI' E GIOVEDI' DALLE 9,00 ALLE 13,00 E DALLE 15,30 ALLE 17,00

IL DIRETTORE DEL SERVIZIO EDILIZIA
ARCH. FABRIZIO BEONI

(FIRMA AUTOGRAFA ASSOLTA AI SENSI
DELL'ART. 3 D.LGS 39 DEL 12.03.93)

RITIRATA DA:

10 MAR 2003

AREZZO

VIA PIERACCINI n° 28

PROGETTO

DI:

PIATTAFORMA ELEVATRICE

LEGGE 13/89

DITTA :

ZADI ADA

TAVOLA : 1

ESTRATTO DI P.R.G.
PLANIMETRIA CATASTALE

COMUNE DI AREZZO

030425 14 MAR 03

ALLEGATO

DATA : 04 MAR 2003

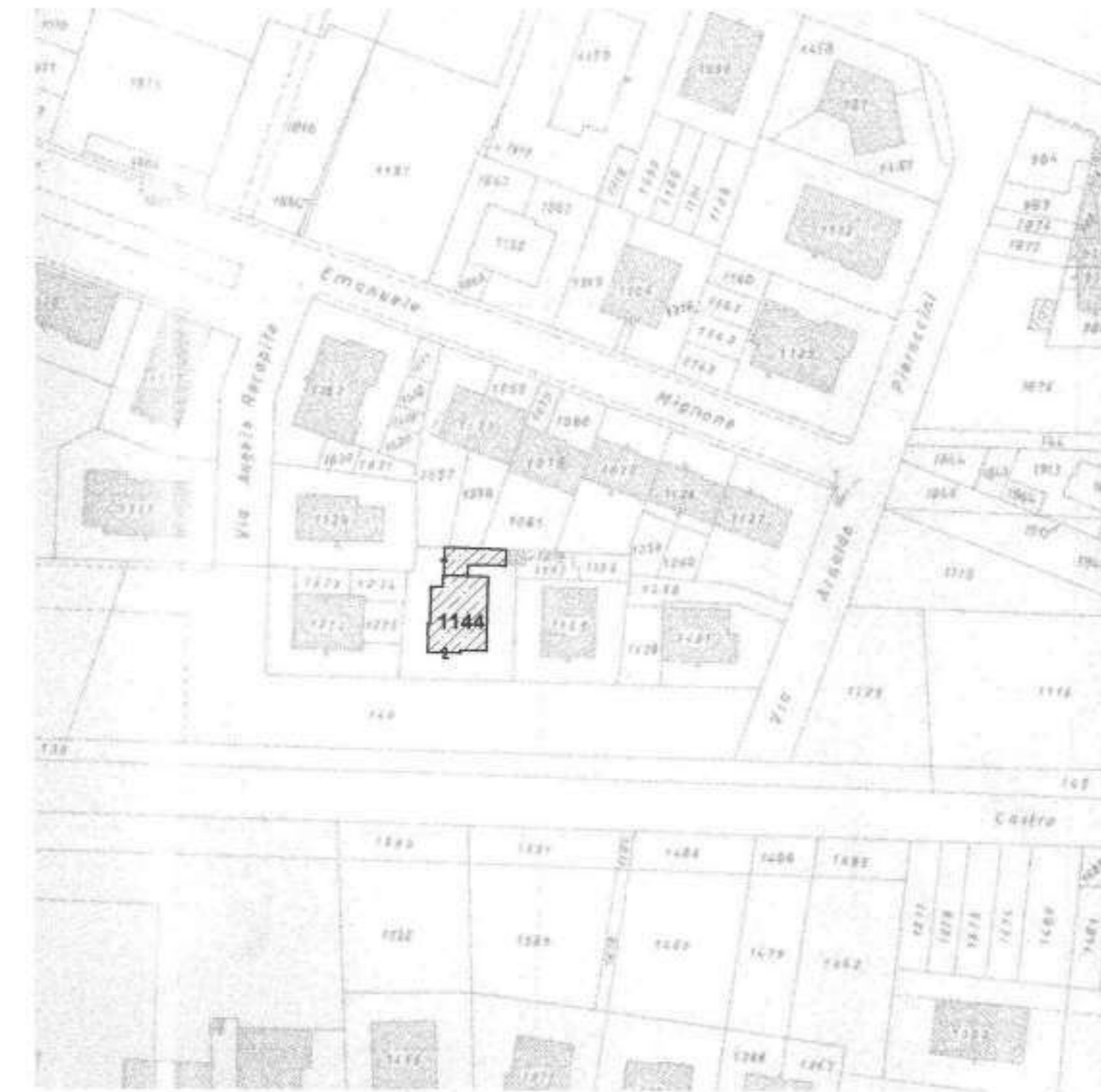
AGG. :

PROGETTISTI :

DOTT. ARCH. IVALDO MEZZINI



ESTRATTO DI P.R.G. 1 : 5000



AR. A
F 108
1 : 1000

AREZZO

VIA PIERACCINI n° 28

PROGETTO

DI:

PIATTAFORMA ELEVATRICE

LEGGE 13/89

DITTA :

TAVOLA : 2

1 : 100

STATO ATTUALE
PIANTE E PROSPETTI

DATA 04 MAR 2003

AGG. :

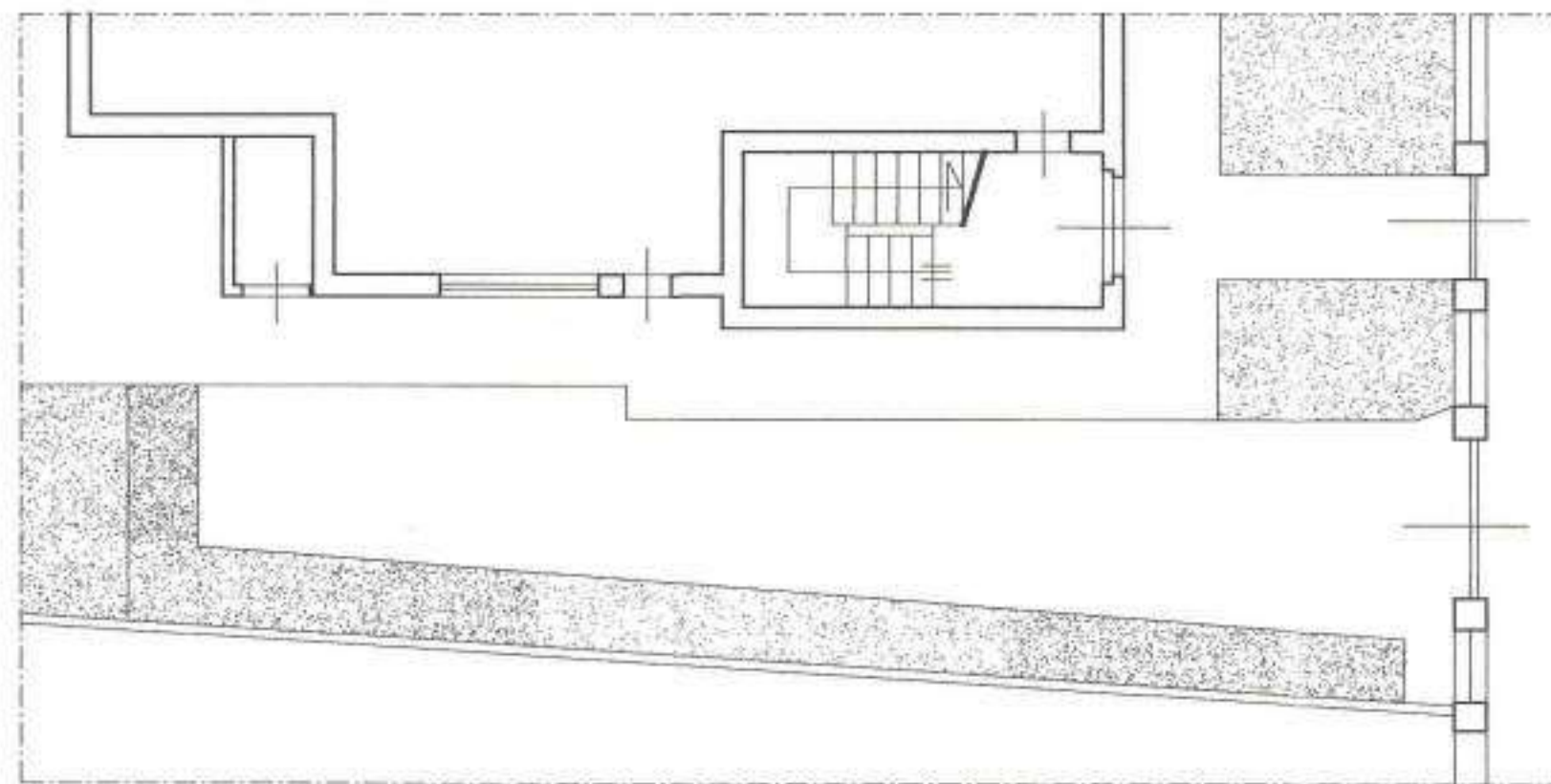
COMUNE DI AREZZO

030425 14 MAR 03

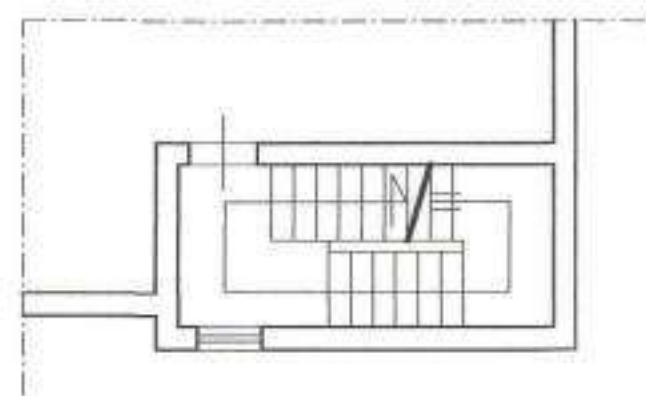
ALLEGATO

PROGETTISTI :

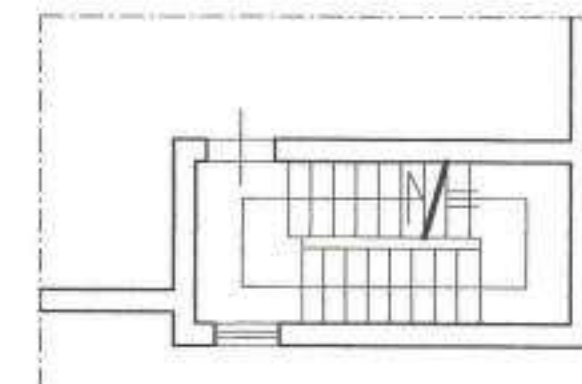
DOTT. ARCH. IVALDO MEAZZINI



PIANO TERRA



PIANO PRIMO



PIANO SECONDO



LATO OVEST



LATO SUD

AREZZO VIA PIERACCINI n° 28

PROGETTO di:
PIATTAFORMA ELEVATRICE
LEGGE 13/89

DITTA :

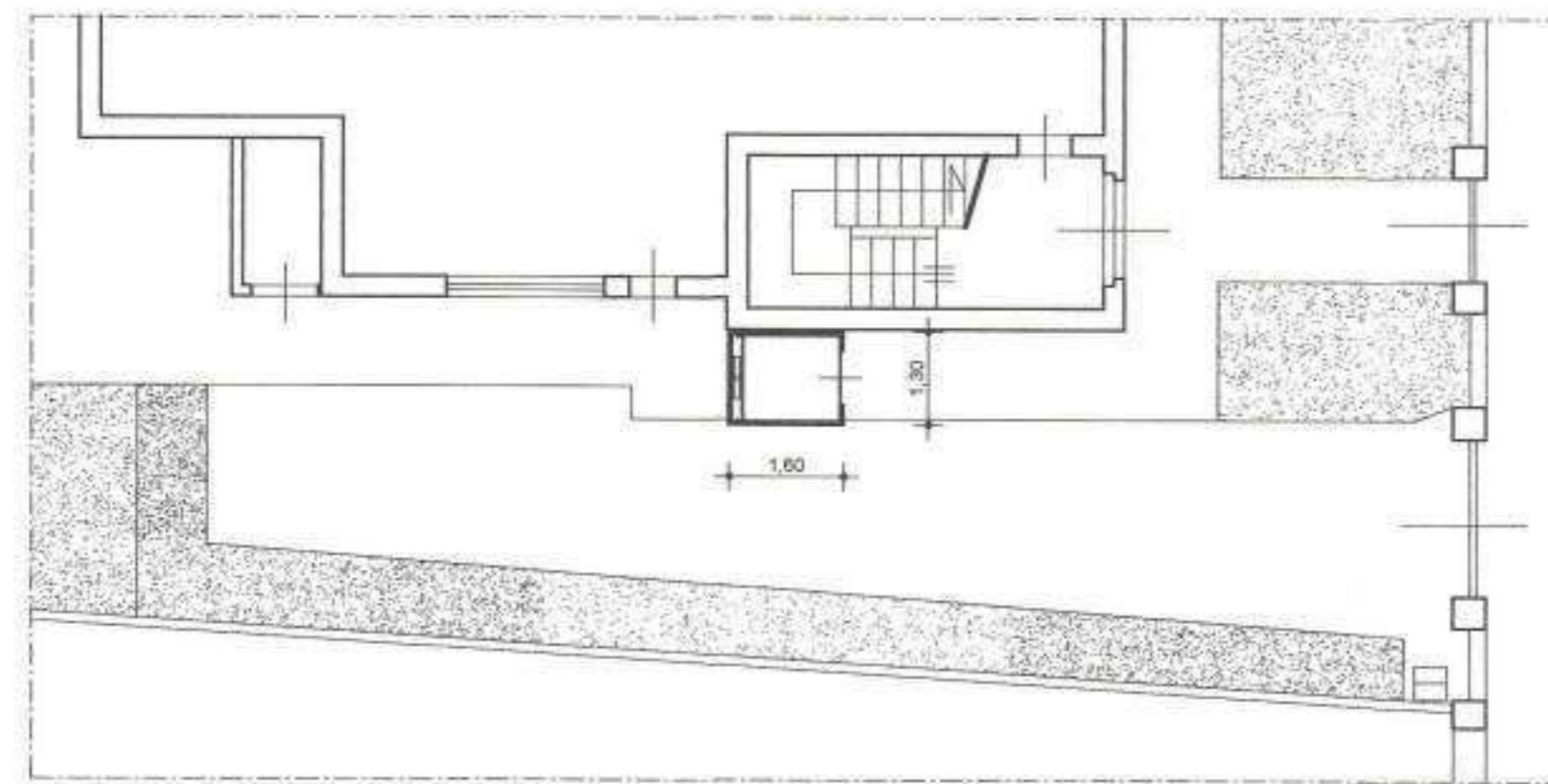
TAVOLA : 3
1 : 100
STATO VARIATO
PIANTE E PROSPETTI

COMUNE DI AREZZO
030425 14 MAR 03
ALLEGATO

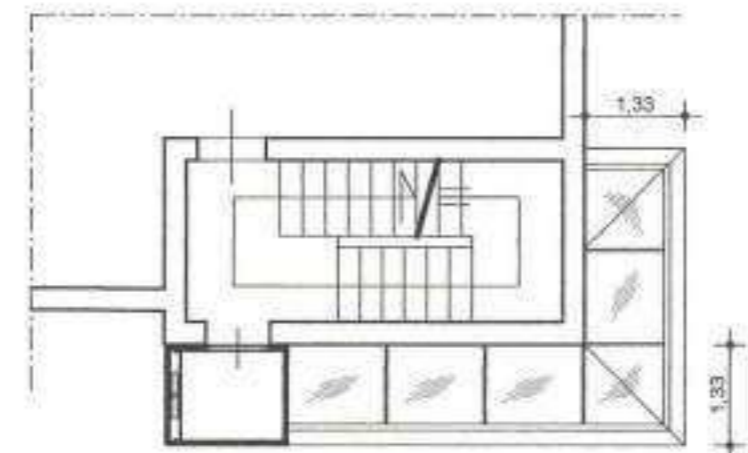
DATA : 04 MAR 2003

AGG. :

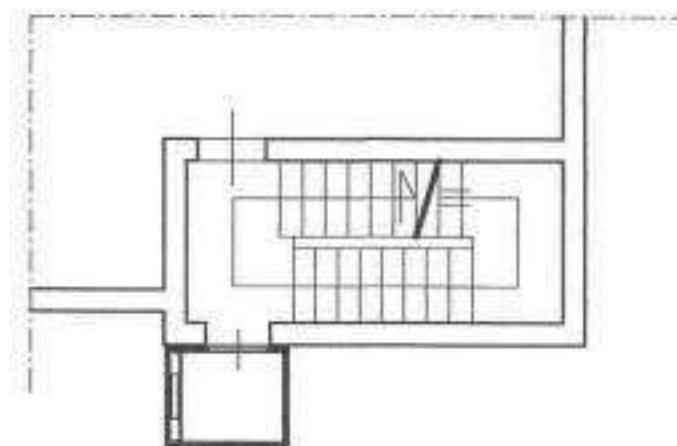
PROGETTISTI :
DOTT. ARCH. IVALDO MEZZINI



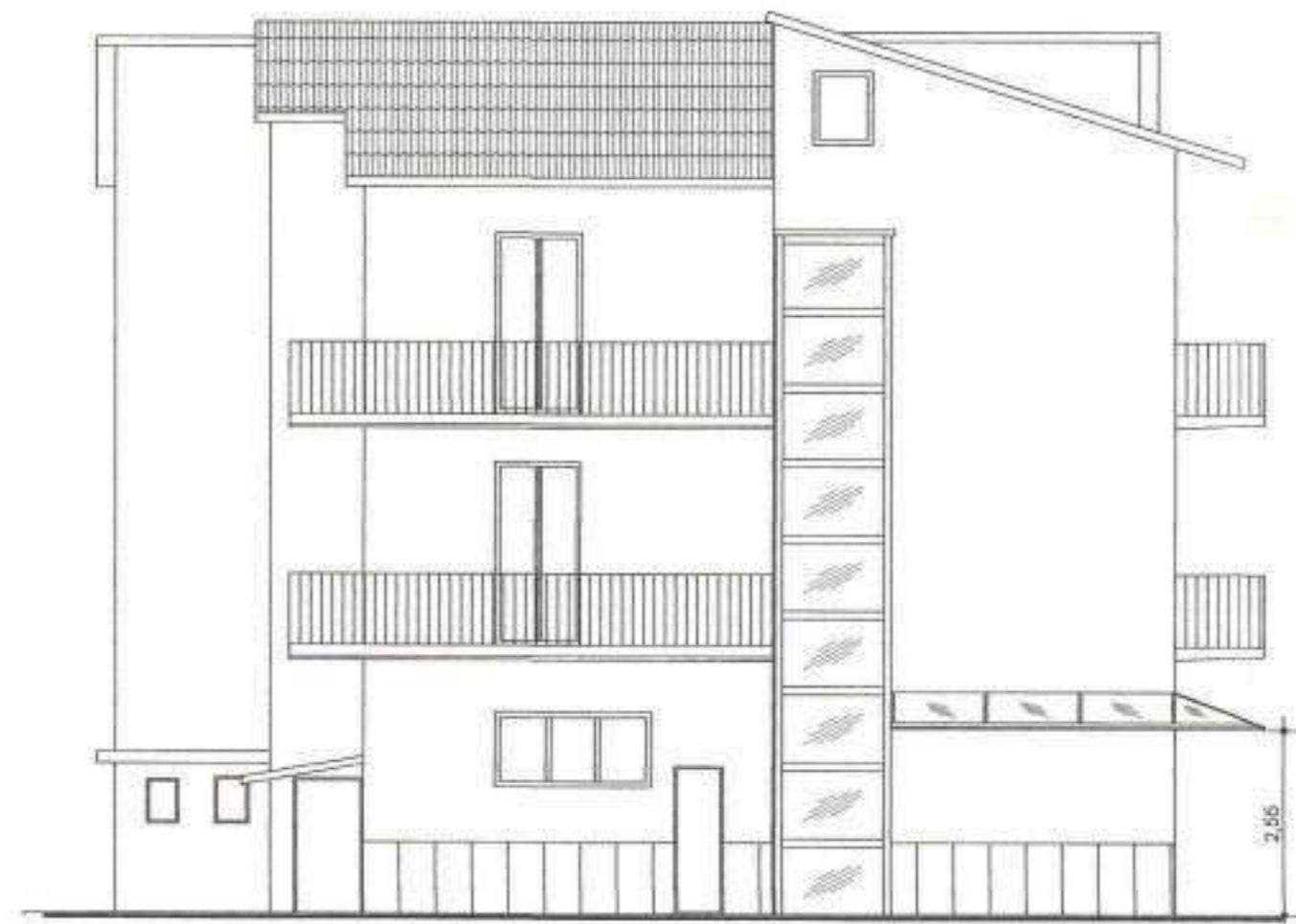
PIANO TERRA



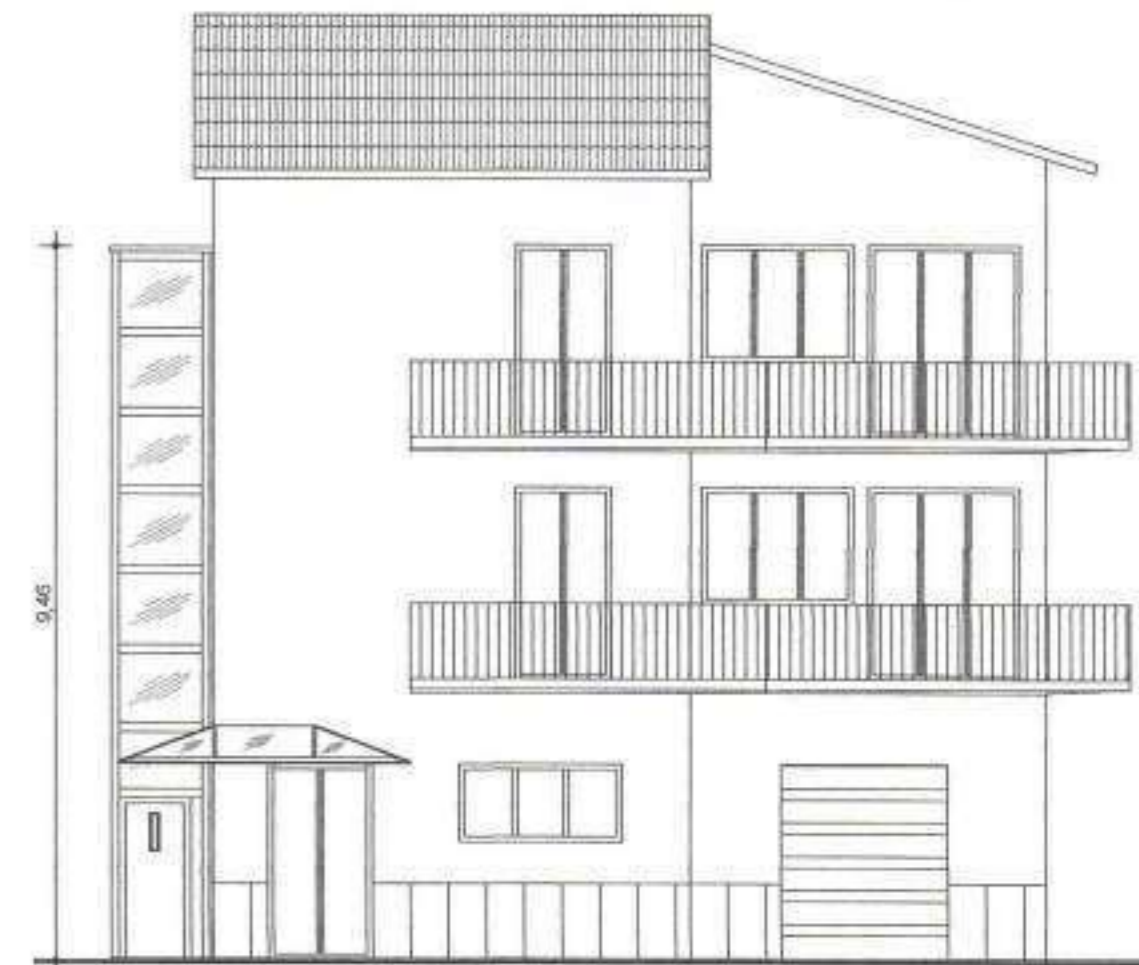
PIANO PRIMO



PIANO SECONDO



LATO OVEST



LATO SUD



COMUNE DI AREZZO
DIPARTIMENTO ASSETTO TERRITORIO

ARCHIVIO PRATICHE EDILIZIE

03/932

Nominativo



Anno **2004**
N. pratica **2397**

2397
04

Al Direttore del Servizio Edilizia del COMUNE DI AREZZO
Area Urbanistica
Servizio Edilizia
Via Cesalpino 28, Arezzo

84818

3/2/03

91/301100001 PPR/PR/CC/000117
05/04/2004

OGGETTO: DENUNCIA DI INIZIO ATTIVITA', ai sensi degli articoli 4 e 9, Legge Regionale n° 52 del 14 ottobre 1999, così come modificata ed integrata dalla Legge Regionale n° 43 del 05 agosto 2003.

PARTE RISERVATA AL RICHIEDENTE

Il sottoscritto

Cognome	Nome	Nato a	Nato il

In qualità di **Comproprietario, per conto dell'intera proprietà, in relazione all'immobile posto in:**

Via/Loc.	N° civico
Arezzo Via Pieraccini	30

Persona Giuridica (da compilare nel caso in cui il richiedente sia legale rappresentante di ditte, società, ecc.)

Denominazione		
Sede (Comune)	Sede (Via/Loc)	Codice Fiscale o Partita IVA
		COMUNE DI AREZZO

COMUNICA

084818

06 LUG 04

ALLEGATO

Che, non prima di 20 giorni dalla presentazione della presente, avranno inizio i lavori per opere ed interventi di:

- Interventi di cui al comma 1 dell'art. 3 L.R. 52/99, relativamente a:
 - Nuova edificazione
 - Installazione di manufatti, anche prefabbricati e di strutture di qualsiasi genere, di cui all'art. 3 c.1 lett. a bis)
 - Realizzazione di opere di urbanizzazione primaria e secondaria
 - Realizzazione di infrastrutture ed impianti, che non comporti la trasformazione in via permanente del suolo edificato
 - Realizzazione di depositi merci o di materiali e la realizzazione di impianti per attività produttive all'aperto, che comporti l'esecuzione di lavori cui consegua la trasformazione permanente del suolo inedificato
 - Interventi di ristrutturazione urbanistica, di cui all'art.3, c.1, lett. e)
 - Addizioni volumetriche agli edifici esistenti, non assimilate alla ristrutturazione edilizia
 - Interventi di sostituzione edilizia, di cui all'art. 3 c. 1 lett. f bis)

VERIFICATO
DISPONE L'ARCHIVIAZIONE

15 LUG. 2004

Firma
[Signature]

- Opere di reinterro e di scavo, di cui all'art. 4, comma 1, lettera b), L.R. 52/99.
- Mutamento di destinazione d'uso degli immobili, di cui all'art. 4, comma 1, lettera e), L.R. 52/99.
- Demolizioni di edifici o di manufatti non preordinate alla ricostruzione o alla nuova edificazione, di cui all'art. 4, comma 1, lettera f), L.R. 52/99.
- Occupazioni di suolo per esposizione o deposito di merci o materiali, che non comportano trasformazione permanente del suolo stesso, di cui all'art. 4, comma 1, lettera f), L.R. 52/99.
- Altro (specificare) trasformazioni edilizie, di cui all'art. 4, comma 1, lettera g)bis), L.R. 52/99.
- Manutenzione ordinaria recante mutamento dell'aspetto esteriore degli immobili, di cui all'art. 4, comma 2, lettera a), L.R. 52/99.
- Manutenzione straordinaria, di cui all'art. 4, comma 2, lettera b), L.R. 52/99.
- Restauro e risanamento conservativo, di cui all'art. 4, comma 2, lettera c), L.R. 52/99.
- Ristrutturazione edilizia, di cui all'art. 4, comma 2, lettera d), L.R. 52/99;

Demolizioni con fedele ricostruzione degli edifici, intendendo per fedele ricostruzione quella realizzata con gli stessi materiali o con materiali analoghi prescritti dagli strumenti urbanistici comunali, nonché nella stessa collocazione e lo stesso ingombro planivolumetrico, fatte salve esclusivamente le innovazioni necessarie per l'adeguamento alla normativa antisismica.

Demolizione di volumi secondari facenti parte di un medesimo organismo edilizio, e la loro ricostruzione nella stessa quantità o in quantità inferiore ancorché in diversa collocazione sul lotto di pertinenza.

Addizioni funzionali di nuovi elementi agli organismi edilizi esistenti, che non si configurino come nuovi organismi edilizi, ivi compreso le pertinenze, e limitati interventi per l'adeguamento alla normativa antisismica;

Addizioni, in deroga agli indici di fabbricabilità fondiaria e territoriale per realizzare i servizi igienici, i volumi tecnici e le autorimesse legate da vincolo di pertinenzialità, nonché il rialzamento del sottotetto, al fine di renderlo abitabile senza che si costituiscano nuove unità immobiliari.

Ampliamenti una tantum di cui all'art. 5, comma 3, della legge regionale 14 aprile 1995 n° 64 (Disciplina degli interventi di trasformazione urbanistica ed edilizia nelle zone con prevalente funzione agricola), modificata con legge regionale 04 aprile 1997 n° 25.

Interventi necessari al superamento delle barriere architettoniche ed all'adeguamento degli immobili per le esigenze dei disabili, anche in aggiunta ai volumi esistenti e in deroga agli indici di fabbricabilità, di cui all'art. 4, c.2, lett. e), L.R. 52/99.

Variante in corso d'opera alla Denuncia di Inizio Attività (prodotta ai sensi della L.R. 52/99, art. 9, comma 3), presentata il 14/03/03, Pratica Edilizia n° 03/932

COMUNE DI ...
14 aprile 1995 n° 64
04 aprile 1997 n° 25
16 LUG 04

L'immobile è di proprietà di: (da compilare solo nel caso in cui sia diverso dal richiedente)

Cognome	Nome	Nato a	Nato il
Comune residenza	Via/Loc.	Codice Fiscale	

Obbligo di attestazione di abitabilità (artt. 11 e 16 l.r. 52/99 e D.P.R. 425/94)

- Il sottoscritto dichiara che per i lavori in oggetto non occorre la certificazione di abitabilità, visto che non ricorrono i presupposti di cui al comma 2, art. 11, L.R. 52/99.
- Il sottoscritto si impegna, a conclusione dei lavori, a produrre il certificato di abitabilità, con le modalità e procedure fissate dalla legge regionale.

Ditta a cui si intende affidare i lavori		
Codici di iscrizione identificativi delle posizioni dell'impresa		
INPS	INAIL	CASSA EDILE

- Le opere saranno eseguite in economia diretta

Si allega alla presente il progetto e relativa relazione asseverata a firma del progettista, presso il quale all'uopo eleggo il domicilio.

Progettista

Via Petrarca 4	Arezzo	52100
----------------	--------	-------

Adempimenti D. Lgs. 494/96

- Dichiaro che le opere in oggetto non sono soggette all'ambito di applicazione del D.Lgs. 494/96, pertanto non occorre notifica preliminare all'AUSL.
- Rilevato che le opere in oggetto sono soggette all'ambito di applicazione del D. Lgs. 494/96, mi impegno a comunicare al Comune l'avvenuta trasmissione all'AUSL della notifica preliminare di cui all'art. 11 dello stesso decreto legislativo, la quale, oltre a contenere quanto disposto dall'allegato III, dà atto dell'avvenuta redazione del piano di sicurezza e di coordinamento, ai sensi dell' articolo 12 del D. Lgs. 494/96.

Data 01/07/04

Firma dell'interessato

COMUNE DI AREZZO
084818 06LUG04
ALLEGATO

Ai sensi dell'art. 3, comma II della legge n° 127/97, come modificato dall'art. 2, comma 10 della legge 191/98, la sottoscrizione della presente istanza non è soggetta ad autenticazione qualora sia apposta in presenza del dipendente addetto, ovvero sia presentata unitamente a copia fotostatica, ancorche non autenticata, di un documento di identità del sottoscrittore.

Dichiarazione sostitutiva dell'atto di notorietà

L. 4 gennaio 1968 n° 15 D.P.R. 20 ottobre 1996 n° 403

Essendo a conoscenza delle sanzioni penali richiamate dall'art. 26 della L. 04/01/1968 n° 15 in caso di falsità in atti e dichiarazioni mendaci,

DICHIARA

Al fini della titolarità di cui all'art. 4 della L. 28/01/1977 n° 10, di essere
Comproprietario, per conto dell'intera proprietà

Data 01/07/04

Il dichiarante

Il funzionario addetto

(nel caso in cui la presente non venga sottoscritta alla presenza del funzionario addetto si allega copia fotostatica del documento d'identità)

A conferma dell'accettazione dell'incarico ricevuto

IL RESPONSABILE DELLA SICUREZZA
(timbro e firma)

LA DITTA ESECUTRICE
Si impegna all'applicazione delle norme tecniche di settore vigenti
(timbro e firma)

COMUNE DI AREZZO
084818 06LUG04
ALLEGATO

7
7



PARTE RISERVATA AL PROGETTISTA

Il progettista assevera di aver eseguito il progetto allegato sulla base di rilievi dello stato di fatto reale ed attuale dei luoghi ed in conformità alla normativa vigente in materia, nonché la veridicità di quanto di seguito riportato.

Identificazione catastale dell'immobile

NCT/NCEU	Foglio/Sez.	P.IIIa	Sub.	Categoria	Classe	Consistenza	Destinazione
NCEU	A/108	1144	2 - 3				

Ubicazione dell'immobile

Via/Loc.	N° civico
Arezzo Via Pieraccini	30

Zonizzazione di P.R.G.: B3 Edificata, indice di trasformazione: Trasformazione 3 (T/3)

Vincoli di PRG e sovraordinati

(L'individuazione del vincolo è stata effettuata direttamente presso l'ente che gestisce il vincolo)

- | | |
|---|---|
| <input type="checkbox"/> Archeologico (D.C.P. 30/94) | <input type="checkbox"/> Rischio Idraulico (D.C.R. 230194) |
| <input type="checkbox"/> Acque pubbliche (R.D. 523/1904) | <input type="checkbox"/> Aree protette (D.C.R. 296188) |
| <input type="checkbox"/> Fascia di rispetto strada Statale | <input type="checkbox"/> Fascia di rispetto strada Provinciale |
| <input type="checkbox"/> Fascia di rispetto strada Comunale | <input type="checkbox"/> Cimiteriale (R.D. 1265/34, NTA art. 42) |
| <input type="checkbox"/> Idrogeologico (R.D. 3267/23) | <input type="checkbox"/> Piano Arno (D.C.R. 450193, 226/95) |
| <input type="checkbox"/> Autorità di bacino fiume Arno | <input type="checkbox"/> Fascia di rispetto ferroviario (D.P.R. 753180) |
| <input type="checkbox"/> Aeroportuale (RD. 327142, L. 58163, L. 43/73) | <input type="checkbox"/> Militare (L. 898/76, L. 104190) |
| <input type="checkbox"/> Metanodotti (D.M. 2919/94) | <input type="checkbox"/> Elettrodotti (D.P.C.M. 23104192) |
| <input type="checkbox"/> Linee arretramento strade/ferrov. (art.41 NTA) | <input type="checkbox"/> Altro (specificare) |

Precedenti titoli autorizzativi dell'immobile

Titolo autorizzativo	N° e data
Licenza/Concessione Edilizia	479 del 3/6/1966

Licenza/Concessione Edilizia	501 DEL 15/6/1969
Condono Edilizio	V/00/326 DEL 24/2/00
Altro (specificare)	Sil-Ass n.03/028799

Servizi

Approvvigionamento idrico	esistente
Smaltimento acque luride	esistente

ASSEVERAZIONE

Classificazione dell'intervento: Manutenzione straordinaria (art.4,c.2,lett. b))

- | | |
|---|---|
| <input type="checkbox"/> Nuova costruzione, Art. 3, c.1, lett. a) | <input type="checkbox"/> Opere di urbanizzazione, Art. 3, c.1, lett. b) |
| <input type="checkbox"/> Installazione di manufatti, Art. 3, c.1, lett. a bis) | <input type="checkbox"/> Deposito mercimateriali, Art. 3, c.1, lett. d) |
| <input type="checkbox"/> Infrastrutture, Art. 3, c.1, lett. c) | <input type="checkbox"/> Ampliamento di edifici esistenti, Art. 3, c.1, lett. f) |
| <input type="checkbox"/> Ristrutturazione urbanistica, Art. 3, c.1, lett. e) | <input type="checkbox"/> Cambio d'uso, art. 4, c.1, lett. e) |
| <input type="checkbox"/> Sostituzione edilizia, Art. 3, c.1, lett. f bis) | <input type="checkbox"/> Occupazioni di suolo, art. 4, c.1, lett. Q) |
| <input type="checkbox"/> Reinterro e scavo, art. 4, c.1, lett. b) | <input checked="" type="checkbox"/> Manutenzione Straordinaria, art.4, c. 2, lett. b) |
| <input type="checkbox"/> Demolizioni, art. 4, c.1, lett. f) | <input type="checkbox"/> Ristrutturazione Edilizia, art.4, c. 2, lett. d) |
| <input type="checkbox"/> Manutenzione Ordinaria, art.4, c. 2, lett. a) | <input type="checkbox"/> trasformazioni edilizie, art. 4 c.1 lett. g bis) |
| <input type="checkbox"/> Restauro e risanamento conserv., art.4, c. 2, lett. c) | <input type="checkbox"/> Variante a conclaut. (L. 662/96, art. 60,c. 2,p. 7,lett g)) art. 44,c. 2, L.R. 52199 |

...tica
 27
 304
ALLEGATO

Destinazione d'uso

Attuale

- Residenziale
- Industriale -Artigianale
- Commerciale
- Turistico -ricettiva
- Direzionale
- Pubblica o di interesse pubblico
- Agricola ed attività ad essa connesse
- Verde privato
- Accessorio Residenziale
- Altro

Progetto

- L'intervento non modifica la destinazione attuale
- Residenziale
- Industriale -Artigianale
- Commerciale
- Turistico -ricettiva
- Direzionale
- Pubblica o di interesse pubblico
- Agricola ed attività ad essa connesse
- Verde privato
- Altro

Relazione tecnico descrittiva (illustrazione dell'intervento proposto, la corrispondenza del progetto ai requisiti cogenti descritti dal Regolamento Edilizio)

La variante consiste nell'aver ridotto le dimensioni della pensilina in ferro e vetro, a protezione dell'ingresso del fabbricato e della piattaforma elevatrice. Infatti, mentre nel primitivo progetto ne era prevista una unica che si sviluppava ad L tra la piattaforma e l'ingresso del fabbricato, si prevede ora l'stallazione di due piccole pensiline, sempre in ferro e vetro, rispettivamente in corrispondenza dei due ingressi (fabbricato e piattaforma).

Parametri Urbanistici-Edilizi

PARAMETRI	PRG	Attuale	Modificato	Differenze (Mod. - Att.)
Superficie fondiaria (Sf) mq				
Superficie utile lorda (Sul) mq				
Superficie coperta (Sc) mq				
Altezza massima (H max) ml				
Distanza confini (Dc) ml				
Volume (V) mc				
Rapporto copertura (Rc) %				
Indice fondiario (If) mc/mq				
Rapporto occup. Sottosuolo (Ros) %				
Superficie utile (Su) mq				
Superficie non residenziale (Snr) mq				

Determinazione oneri concessori, ai sensi dell'art. 25 L.R. 52/99

- Per l'intervento in oggetto non sono dovuti gli oneri concessori in quanto:
 - a) Ricorrono i casi di gratuità di cui all'art. 9 L. 10/77;
 - b) L'intervento non è relativo a nuova costruzione e non determina aumento del carico urbanistico in funzione di:
 1. Aumento delle superfici utili degli edifici
 2. Mutamento di destinazione d'uso degli immobili
 3. Aumento del numero delle unità immobiliari
- L'intervento in oggetto è oneroso, nella seguente misura:

COMUNE DI ...
 034818
 6 LUG 04
 ALLEGATO

	Importo unitario (€/mc mq)	Mc/mq	Importo dovuto (Euro)
Oneri di urbanizzazione primaria			
Oneri di urbanizzazione secondaria			
Costo di costruzione			
Diritti di segreteria			

Conformità normative generali

L'intervento, limitatamente all'ambito di applicazione ed in relazione alla categoria, caratteristiche e dimensioni dell'intervento, è conforme alle normative vigenti in materia di:

- | | | |
|---|---|---|
| <input checked="" type="checkbox"/> ambientale e paesistica | <input checked="" type="checkbox"/> storico architettonica | <input checked="" type="checkbox"/> impiantistica |
| <input checked="" type="checkbox"/> fattibilità geologica | <input checked="" type="checkbox"/> superamento barriere architett. | <input checked="" type="checkbox"/> parcheggi |
| <input checked="" type="checkbox"/> rischio idraulico | <input checked="" type="checkbox"/> codice della strada | <input type="checkbox"/> risparmio energetico |
| <input checked="" type="checkbox"/> emissioni atmosferiche | <input checked="" type="checkbox"/> inquinamento acustico | <input type="checkbox"/> altro |

Adempimenti titolo III L.R. 52/99

- a) Si dichiara che il progetto non e' soggetto alle disposizioni di cui al titolo III L.R. 52/99.
- b) Si dichiara che il progetto è soggetto alle disposizioni di cui al titolo III L.R. 52/99, pertanto, in ottemperanza all'art. 14, comma 2, lettera c), contestualmente viene presentato all'ente competente il progetto e la dichiarazione di cui al comma 1, art. 14.

Asseverazione conformità

Si assevera che le opere da realizzare sono conformi agli strumenti urbanistici adottati od approvati ed ai regolamenti edilizi vigenti, nonché il rispetto delle norme di sicurezza e di quelle igienico-sanitarie.

- Premesso che l'intervento da realizzare è classificato come manutenzione ordinaria o straordinaria (come definite dall'art. 4, comma 2, lett. a) e b), L.R. 52/99, rilevato che l'immobile è ubicato in zona A ai sensi del D.M. 1444/68, ovvero è classificato come soggetto a restauro o definito di valore storico culturale ed architettonico dagli strumenti urbanistici comunali, si assevera in conformità all'art. 5 della legge suddetta che le opere sono realizzate nel rispetto degli elementi tipologici, formali, e strutturali dell'organismo edilizio.

Data 01/07/04

ALLEGATI

Documentazione grafica

- Corografia con stralcio di PRG estesa ad un intorno significativo.
- Planimetria catastale aggiornata e orientata (scala 1:2000) estesa per un raggio di .
- Localizzazione dell'immobile nel contesto urbano, con indicazione dell'ingombro planivolumetrico dei fabbricati posti a distanza minore o uguale a mt. 10.
- Piante (scala 1:100) stato .
- Prospetti (scala) stato .
- Sezioni (scala) stato .
- Elaborati stato sovrapposto (scala), con evidenziazione degli sterri/riporti e/o demolizioni/costruzioni.
- Rilievo planialtimetrico dell'area, comprensivo di sezioni ambientali (scala).
- Planimetria quotata di insieme (scala) comprendente la superficie dell'area, la suddivisione in lotti, spazi di standards urbanistici, verde, parcheggi, l'ingombro planivolumetrico con indicazione delle distanze fra edifici, confini, altezze, strade e piazze, alberature, opere di urbanizzazione primaria ed allacciamento ai pubblici servizi.
- Caratteristiche planialtimetriche e dimensioni del lotto, con indicazione delle distanze dei confini di zona di PRG, di proprietà, area pubbliche, edifici limitrofi e pareti finestrate, spazi aperti al pubblico ed alla circolazione.
- Sezioni e/o planimetria/e significativa/e quotate del terreno (scala) stato .
- Particolari costruttivi e decorativi (scala).
- Calcoli relativi al dimensionamento e funzionamento delle opee di urbanizzazione primaria, elaborati tecnici comprensivi di particolari costruttivi, computo metrico estimativo se necessario in relazione a eventuali rapporti convenzionali.

Documentazione fotografica

- Rilievo fotografico . .

Documentazione scritta

- Relazione illustrativa riferita alle caratteristiche e alla qualità dei materiali da impiegare.
- Relazione relativa al pregio architettonico dell'opera proposta, contenente la valutazione degli effetti dell'intervento nell'ambiente costruito e nell'ambiente fisico circostante.
- Relazione, eventualmente documentate con l'ausilio di elaborati grafici, circa il rispetto delle normative ambientali, paesistiche, storico-architettoniche, igienico sanitarie, impiantistiche, indagine geologica, superamento di barriere architettoniche, parcheggi, rischio idraulico, codice della strada, risparmio energetico, emissioni atmosferiche, inquinamento acustico, ecc.
- Relazione relativa alla conformità della destinazione d'uso di progetto ai requisiti prestazionali prescritti dal regolamento Edificio e d'Igiene.
- Relazione relativa all'impatto ambientale, eventualmente corredata da elaborati grafici e/o fotografici.
- Relazione illustrante il programma dei lavori relativamente ai tempi ritenuti necessari per il compimento dell'opera.
- Autorizzazione paesistica rilasciata dall'ente preposto.

Oneri Concessori

- L'intervento proposto è gratuito.
- attestazione di versamento degli oneri come determinati dal progettista.
- attestazione di versamento della prima rata e polizze fidejussorie a garanzia del pagamento delle rate residue.
- Il richiedente dichiara che i versamenti e/o fidejussioni di cui sopra saranno corrisposti al Comune entro venti giorni.
- attestazione di versamento dei diritti di segreteria (€ 25,83)

Data 01/07/04

Impegr

- MI imp
- MI im
lavori





COMUNE DI AREZZO
AREE TECNICHE

Area Urbanistica

Servizio Edilizia

N. PROTOCOLLO: 04/084818
N. PRATICA: /04/ 2397

AREZZO, 06.07.2004

OGGETTO: COMUNICAZIONE AVVIO PROCEDIMENTO AMMINISTRATIVO

IN RELAZIONE ALLA DOMANDA PRESENTATA IN DATA 06.07.2004
RELATIVA ALL'IMMOBILE UBICATO IN:

VIA A. PIERACCINI, 30

SI COMUNICA, AI SENSI DELL'ART.8 L.241/90 CHE IL RESPONSABILE DEL
PROCEDIMENTO E'

BURICCHI ADRIA

DEL SERVIZIO EDILIZIA DI QUESTA AMMINISTRAZIONE FINO ALLA FORMU-
LAZIONE DI PROPOSTA MOTIVATA.

LA SIGNORIA VOSTRA PUO' PRENDERE VISIONE DEGLI ATTI E CONFERIRE CON
IL TECNICO ISTRUTTORE PRESSO GLI UFFICI DEL SERVIZIO EDILIZIA, SITI
IN VIA CESALPINO 28, NEI GIORNI DI:
MARTEDI' E GIOVEDI' DALLE 9,00 ALLE 13,00 E DALLE 15,30 ALLE 17,00

IL DIRETTORE DEL SERVIZIO EDILIZIA
ARCH. FABRIZIO BEONI

(FIRMA AUTOGRAFA ASSOLTA AI SENSI
DELL'ART. 3 D.LGS 39 DEL 12.03.93)

RITIRATA DA:

AREZZO VIA PIERACCINI n° 28

PROGETTO DI :
PIATTAFORMA ELEVATRICE
LEGGE 13/89
VARIANTE ALLA DIA N 932/03 DEL 14/03/2003

DITTA :

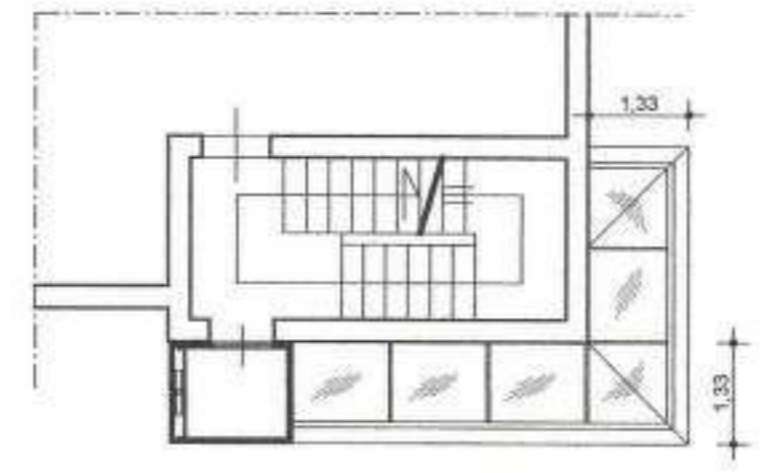
TAVOLA : UNICA
1 : 100
COME DA DIA 932/03 ,
VARIATO E SOVRAPPOSTO
PIANTA E PROSPETTI

DATA :
AGG. :
PROGETTISTI :

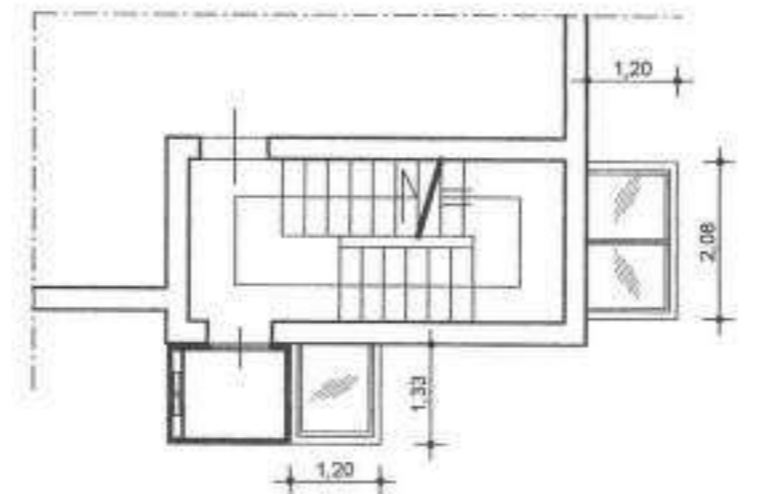
COMUNE DI AREZZO
084818 6LUG04
ALLEGATO

— COME DA DIA 932/03
— VARIATO

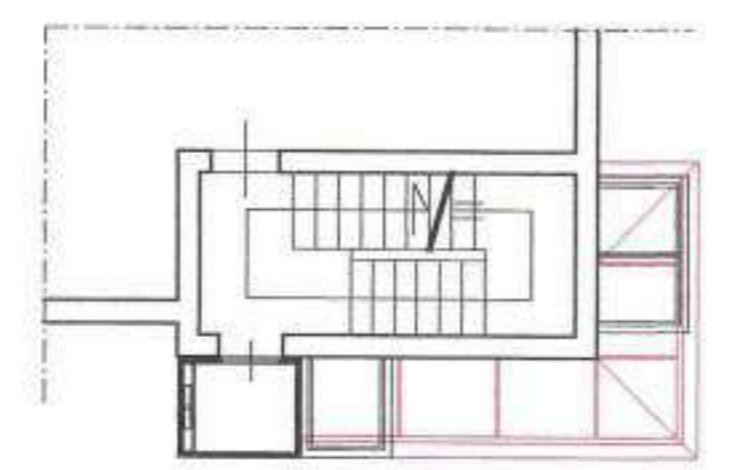
COMUNE DI AREZZO
084818 6LUG04
ALLEGATO



PIANO PRIMO

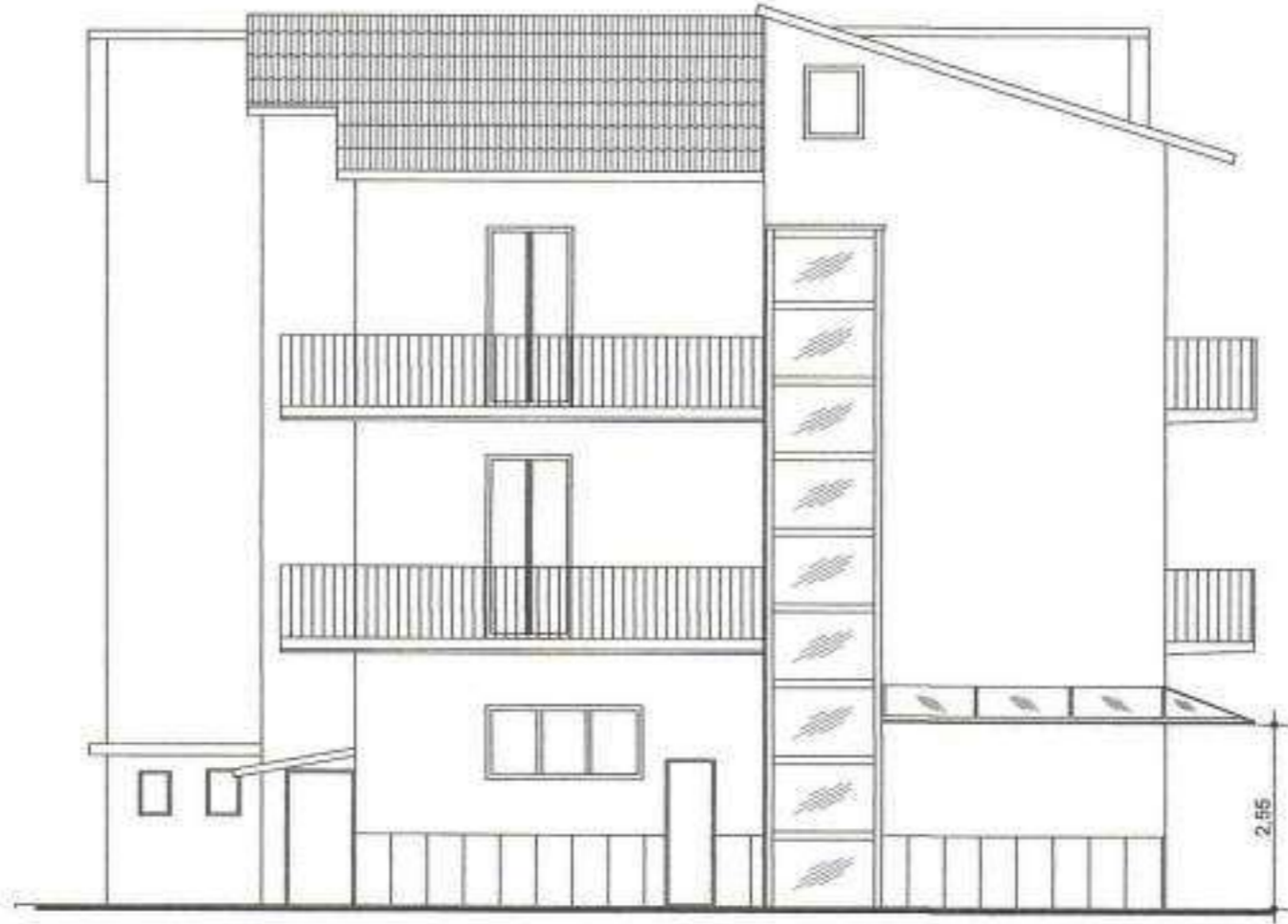


PIANO PRIMO

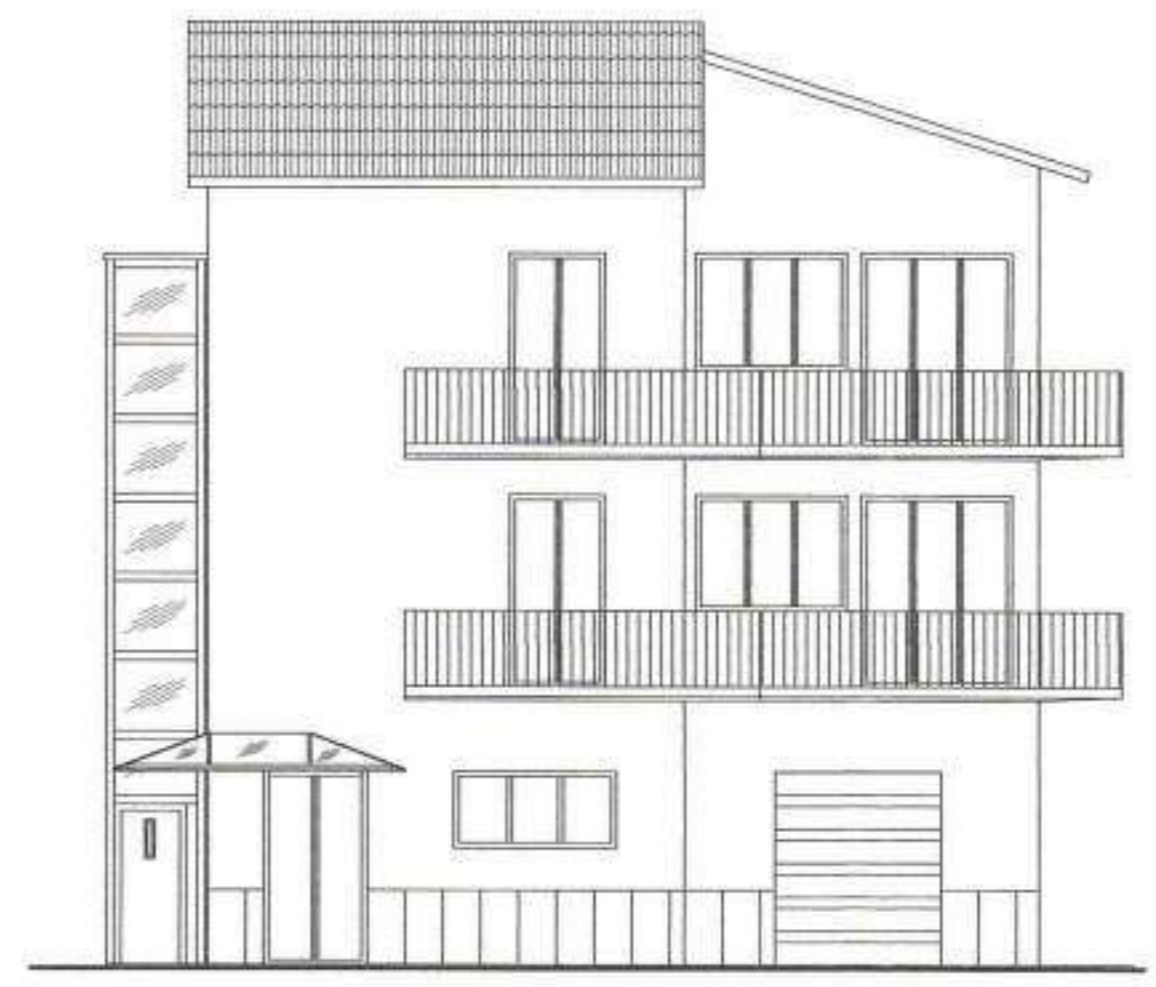


PIANO PRIMO

COME DA DIA 932/03

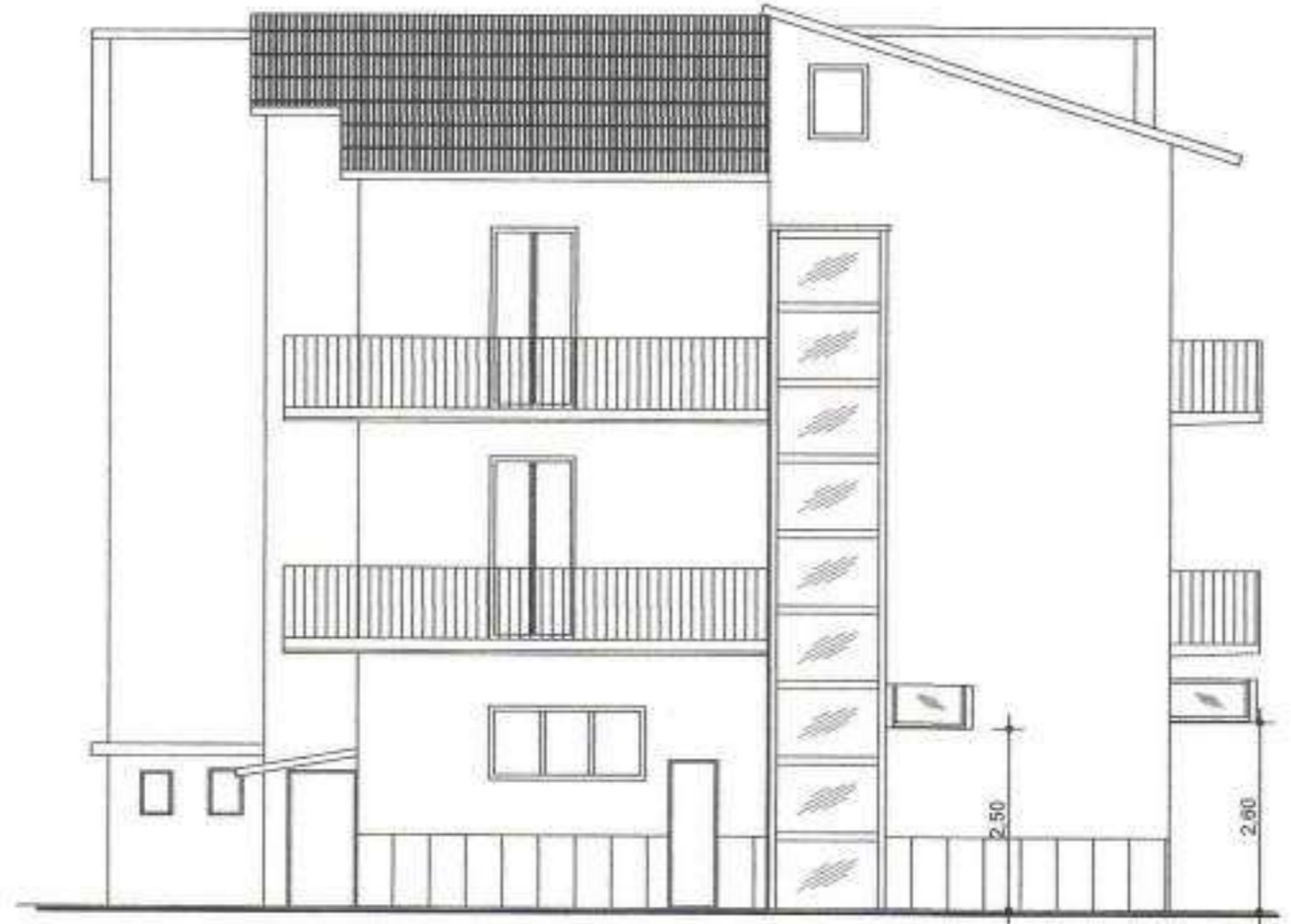


LATO OVEST



LATO SUD

VARIATO

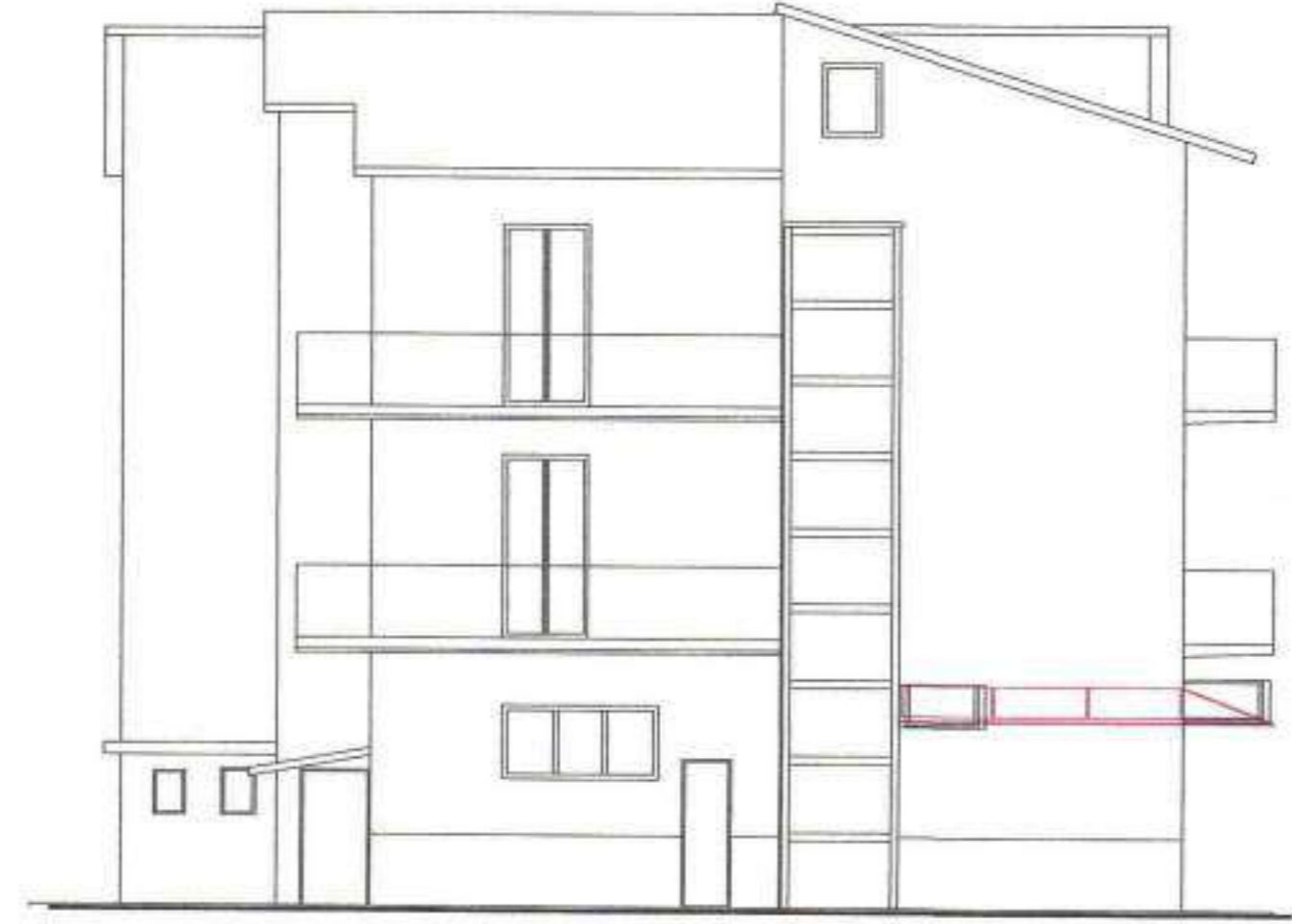


LATO OVEST



LATO SUD

SOVRAPPOSTO



LATO OVEST



LATO SUD

2540

Al Direttore del Servizio Edilizia del COMUNE DI AREZZO
Area Urbanistica
Servizio Edilizia
Via Cesalpino 28, Arezzo

04 88151

OGGETTO: DENUNCIA DI INIZIO ATTIVITA', ai sensi degli articoli 4 e 9, Legge Regionale n° 52 del 14 ottobre 1999, così come modificata ed integrata dalla Legge Regionale n° 43 del 05 agosto 2003.

PARTE RISERVATA AL RICHIEDENTE

Il sottoscritto

In qualità di **Comproprietario, per conto dell'intera proprietà, in relazione all'immobile posto in:**

Via/Loc.	N° civico
Arezzo Via Pieraccini	30

Persona Giuridica (da compilare nel caso in cui il richiedente sia legale rappresentante di ditte, società, ecc.)

Denominazione		
Sede (Comune)	Sede (Via/Loc)	Codice Fiscale o Partita IVA

COMUNICA

Che, non prima di 20 giorni dalla presentazione della presente, avranno inizio i lavori per opere e interventi di:

- Interventi di cui al comma 1 dell'art. 3 L.R. 52/99, relativamente a:
 - Nuova edificazione
 - Installazione di manufatti, anche prefabbricati e di strutture di qualsiasi genere, di cui all'art. 3 c. 1 lett. a bis)
 - Realizzazione di opere di urbanizzazione primaria e secondaria
 - Realizzazione di infrastrutture ed impianti, che non comporti la trasformazione in via permanente del suolo edificato
 - Realizzazione di depositi merci o di materiali e la realizzazione di impianti per attività produttive all'aperto, che comporti l'esecuzione di lavori cui consegua la trasformazione permanente del suolo inedificato
 - Interventi di ristrutturazione urbanistica, di cui all'art. 3 c. 1, lett. e)
 - Addizioni volumetriche agli edifici esistenti, non assinate alla ristrutturazione edilizia
 - Interventi di sostituzione edilizia, di cui all'art. 3 c. 1 lett. f) bis)

COMUNE DI AREZZO

088151 | 14 LUG 04

ALLEGATO

VERIFICATO
DISPONE L'ARCHIVIAZIONE
 Firma *[Signature]*
 Data 19/07/04

Al 25/04/2004

- Opere di reinterro e di scavo, di cui all'art. 4, comma 1, lettera b), L.R. 52/99.
- Mutamento di destinazione d'uso degli immobili, di cui all'art. 4, comma 1, lettera e), L.R. 52/99.
- Demolizioni di edifici o di manufatti non preordinate alla ricostruzione o alla nuova edificazione, di cui all'art. 4, comma 1, lettera f), L.R. 52/99.
- Occupazioni di suolo per esposizione o deposito di merci o materiali, che non comportano trasformazione permanente del suolo stesso, di cui all'art. 4, comma 1, lettera f), L.R. 52/99.
- Altro (specificare) trasformazioni edilizie, di cui all'art. 4, comma 1, lettera g)bis), L.R. 52/99.
- Manutenzione ordinaria recante mutamento dell'aspetto esteriore degli immobili, di cui all'art. 4, comma 2, lettera a), L.R. 52/99.
- Manutenzione straordinaria, di cui all'art. 4, comma 2, lettera b), L.R. 52/99.
- Restauro e risanamento conservativo, di cui all'art. 4, comma 2, lettera c), L.R. 52/99.
- Ristrutturazione edilizia, di cui all'art. 4, comma 2, lettera d), L.R. 52/99.
- Demolizioni con fedele ricostruzione degli edifici, intendendo per fedele ricostruzione quella realizzata con gli stessi materiali o con materiali analoghi prescritti dagli strumenti urbanistici comunali, nonché nella stessa collocazione e lo stesso ingombro planivolumetrico, fatte salve esclusivamente le innovazioni necessarie per l'adeguamento alla normativa antisismica.
- Demolizione di volumi secondari facenti parte di un medesimo organismo edilizio, e la loro ricostruzione nella stessa quantità o in quantità inferiore ancorché in diversa collocazione sul lotto di pertinenza.
- Addizioni funzionali di nuovi elementi agli organismi edilizi esistenti, che non si configurino come nuovi organismi edilizi, ivi compreso le pertinenze, e limitati interventi per l'adeguamento alla normativa antisismica;
- Addizioni, in deroga agli indici di fabbricabilità fondiaria e territoriale per realizzare i servizi igienici, i volumi tecnici e le autorimesse legate da vincolo di pertinenzialità, nonché il rialzamento del sottotetto, al fine di renderlo abitabile senza che si costituiscano nuove unità immobiliari.
- Ampliamenti una tantum di cui all'art. 5, comma 3, della legge regionale 14 aprile 1995 n° 64 (Disciplina degli interventi di trasformazione urbanistica ed edilizia nelle zone con prevalente funzione agricola), modificata con legge regionale 04 aprile 1997 n° 25.
- Interventi necessari al superamento delle barriere architettoniche ed all'adeguamento degli immobili per le esigenze dei disabili, anche in aggiunta ai volumi esistenti e in deroga agli indici di fabbricabilità, di cui all'art. 4, c.2, lett. e), L.R. 52/99.
- Variante in corso d'opera alla Denuncia di Inizio Attività (prodotta ai sensi della L.R. 52/99, art. 9, comma 3), presentata il _____, Pratica Edilizia n° _____

L'immobile è di proprietà di: (da compilare solo nel caso in cui sia diverso dal richiedente)

Cognome	Nome	Nato a
Comune residenza	Via/Loc	Codice Fiscale



Obbligo di attestazione di abitabilità (artt. 11 e 16 l.r. 52/99 e D.P.R. 425/94)

Il sottoscritto dichiara che per i lavori in oggetto non occorre la certificazione di abitabilità, visto che non ricorrono i presupposti di cui al comma 2, art. 11, L.R. 52/99.

Il sottoscritto si impegna, a conclusione dei lavori, a produrre il certificato di abitabilità, con le modalità e procedure fissate dalla legge regionale.

Ditta a cui si intende affidare i lavori		da stabilire. Il nominativo verrà comunicato prima di dare inizio ai lavori.
Codici di iscrizione identificativi delle posizioni dell'impresa		
INPS	INAIL	CASSA EDILE

Le opere saranno eseguite in economia diretta

Si allega alla presente il progetto e relativa relazione asseverata a firma del progettista, presso il quale all'uopo eleggo il domicilio.

Progettista

<small>recapito (via/loc. n° civico)</small>	<small>Comune</small>	<small>CAP</small>
Via Petrarca 4	Arezzo	52100

Adempimenti D. Lgs. 494/96

Dichiaro che le opere in oggetto non sono soggette all'ambito di applicazione del D.Lgs. 494/96, pertanto non occorre notifica preliminare all'AUSL.

Rilevato che le opere in oggetto sono soggette all'ambito di applicazione del D. Lgs. 494/96, mi impegno a comunicare al Comune l'avvenuta trasmissione all'AUSL della notifica preliminare di cui all'art. 11 dello stesso decreto legislativo, la quale, oltre a contenere quanto disposto dall'allegato III, dà atto dell'avvenuta redazione del piano di sicurezza e di coordinamento, ai sensi dell' articolo 12 del D. Lgs. 494/96.

Data **12/07/04**

Firma dell'interessato

Ai sensi dell'art. 3, comma II della legge n° 127/97, come modificato dall'art. 2, comma 10 della legge 191/98, la sottoscrizione della presente istanza non è soggetta ad autenticazione qualora sia apposta in presenza del dipendente addetto, ovvero sia presentata unitamente a copia fotostatica, ancorche non autenticata, di un documento di identità del sottoscrittore.

Dichiarazione sostitutiva dell'atto di notorietà

L. 4 gennaio 1968 n° 15 D.P. R. 20 ottobre 1998 n° 403

Il sottoscritto

Cognome | Nome | Nato a | Nato il |

Essendo a conoscenza delle sanzioni penali richiamate dall'art. 26 della L. 04/01/1968 n° 15 in caso di falsità in atti e dichiarazioni mendaci,

DICHIARA

Ai fini della titolarità di cui all'art. 4 della L. 28/01/1977 n° 10, di essere
Comproprietario, per conto dell'intera proprietà

Data 12/07/04

Il dichiarante

Il funzionario addetto

(nel caso in cui la presente non venga sottoscritta alla presenza del funzionario addetto si allega copia fotostatica del documento d'identità)

A conferma dell'accettazione dell'incarico ricevuto

IL RESPONSABILE DELLA SICUREZZA

(timbro e firma)

088151

ALLEGATO

LUG 04

LA DITTA ESECUTRICE

Si impegna all'applicazione delle norme tecniche di settore vigenti
(timbro e firma)

Cognome ZADI

PARTE RISERVATA AL PROGETTISTA

Il progettista assevera di aver eseguito il progetto allegato sulla base di rilievi dello stato di fatto reale ed attuale dei luoghi ed in conformità alla normativa vigente in materia, nonché la veridicità di quanto di seguito riportato.

Identificazione catastale dell'immobile

NCT/NCEU	Foglio/Sez.	P.la	Sub.	Categoria	Classe	Consistenza	Destinazione
NCEU	A/108	1144	2 - 3				

Ubicazione dell'immobile

Via/Loc.	N° civico
Arezzo Via Pieraccini	30

Zonizzazione di P.R.G.: B3 Edificata, indice di trasformazione: Trasformazione 3 (T/3)

Vincoli di PRG e sovraordinati

(L'individuazione del vincolo è stata effettuata direttamente presso l'ente che gestisce il vincolo)

- | | |
|---|---|
| <input type="checkbox"/> Archeologico (D.C.P. 30/94) | <input type="checkbox"/> Rischio Idraulico (D.C.R. 230194) |
| <input type="checkbox"/> Acque pubbliche (R.D. 523/1904) | <input type="checkbox"/> Aree protette (D.C.R. 296188) |
| <input type="checkbox"/> Fascia di rispetto strada Statale | <input type="checkbox"/> Fascia di rispetto strada Provinciale |
| <input type="checkbox"/> Fascia di rispetto strada Comunale | <input type="checkbox"/> Cimiteriale (R.D. 1265/34, NTA art. 42) |
| <input type="checkbox"/> Idrogeologico (R.D. 3267/23) | <input type="checkbox"/> Piano Arno (D.C.R. 450193, 226/95) |
| <input type="checkbox"/> Autorità di bacino fiume Arno | <input type="checkbox"/> Fascia di rispetto ferroviario (D.P.R. 753180) |
| <input type="checkbox"/> Aeroportuale (RD. 327142, L. 58163, L. 43/73) | <input type="checkbox"/> Militare (L. 898/76, L. 104190) |
| <input type="checkbox"/> Metanodotti (D.M. 2919/94) | <input type="checkbox"/> Elettrodotti (D.P.C.M. 23104192) |
| <input type="checkbox"/> Linee arretramento strade/ferrov. (art.41 NTA) | <input type="checkbox"/> Altro (specificare) |

Precedenti titoli autorizzativi dell'immobile

Titolo autorizzativo	N° e data	Intestato a	N° Pratica
Licenza/Concessione Edilizia	479 del 3/6/1966		
Licenza/Concessione Edilizia	501 DEL 15/6/1969		
Condono Edilizio	V/00/326 DEL 24/2/00		
Altro (specificare)	Sil-Ass n.03/028799		

Servizi

Approvvigionamento idrico	esistente
Smaltimento acque luride	esistente

ASSEVERAZIONE

Classificazione dell'intervento: Manutenzione straordinaria (art.4,c.2,lett. b))

- | | |
|--|---|
| <input type="checkbox"/> Nuova costruzione, Art. 3, c.1, lett. a) | <input type="checkbox"/> Opere di urbanizzazione, Art. 3, c.1, lett. b) |
| <input type="checkbox"/> Installazione di manufatti, Art. 3, c.1, lett. a bis) | <input type="checkbox"/> Deposito mercimateriali, Art. 3, c.1, lett.d) |
| <input type="checkbox"/> Infrastrutture, Art. 3, c.1, lett. c) | <input type="checkbox"/> Ampliamento di edifici esistenti, Art. 3, c.1, lett. f) |
| <input type="checkbox"/> Ristrutturazione urbanistica, Art. 3, c.1, lett.e) | <input type="checkbox"/> Cambio d'uso, art. 4, c.1, lett. e) |
| <input type="checkbox"/> Sostituzione edilizia, Art. 3, c.1, lett. f bis) | <input type="checkbox"/> Occupazioni di suolo, art. 4, c.1, lett Q) |
| <input type="checkbox"/> Reinterro e scavo, art. 4, c.1, lett. b) | <input checked="" type="checkbox"/> Manutenzione Straordinaria, art4, c. 2, lett. b) |
| <input type="checkbox"/> Demolizioni, art. 4, c.1, lett. f) | <input type="checkbox"/> Ristrutturazione Edilizia, art.4, c. 2, lett d) |
| <input type="checkbox"/> Manutenzione Ordinaria, art.4, c. 2, lett. a) | <input type="checkbox"/> trasformazioni edilizie, art. 4 c.1 lett. g bis) |
| <input type="checkbox"/> Restauro e risanamento conserv., art4, c. 2, lett. c) | <input type="checkbox"/> Variante a conclaut. (L. 662/96, art. 60,c. 2,p. 7,lett g)) art. 44,c. 2, L.R. 52199 |

Destinazione d'uso

Attuale

- Residenziale
- Industriale -Artigianale
- Commerciale
- Turistico -ricettiva
- Direzionale
- Pubblica o di interesse pubblico
- Agricola ed attività ad essa connesse
- Verde privato
- Accessorio Residenziale
- Altro

Progetto

- L'intervento non modifica la destinazione attuale
- Residenziale
- Industriale -Artigianale
- Commerciale
- Turistico -ricettiva
- Direzionale
- Pubblica o di interesse pubblico
- Agricola ed attività ad essa connesse
- Verde privato
- Altro

Relazione tecnico descrittiva (illustrazione dell'intervento proposto, la corrispondenza del progetto ai requisiti cogenti descritti dal Regolamento Edilizio)

L'intervento consiste nello sdoppiamento dell'impianto di riscaldamento che attualmente è comune alle due unità immobiliari. Infatti l'attuale caldaia, posta nella centrale termica al piano terreno, alimenterà l'impianto termico del primo piano mentre l'impianto del secondo piano verrà alimentato da caldaia che verrà installata nel vano sottotetto e sarà collegata ai radiatori mediante rete autonoma distribuita a "pioggia". La nuova caldaia sarà dotata di canna fumaria che uscirà direttamente nel tetto per una altezza minima di ml. 1,00 sopra la linea di colmo. La distanza di detta canna dai fabbricati circostanti è superiore a ml. 10, come richiesto dall'art. 34 del Regolamento Edilizio. Verrà adeguato anche l'impianto elettrico e saranno rifatte le reti di adduzione e di scarico sia dei servizi igienici che delle cucine, con conseguente rimozione e rifacimento dei relativi pavimenti e dei rivestimenti.

Parametri Urbanistici-Edilizi

PARAMETRI	PRG	Attuale	Modificato	Differenze (Mod. - Att.)
Superficie fondiaria (Sf) mq				
Superficie utile lorda (Sul) mq				
Superficie coperta (Sc) mq				
Altezza massima (H max) ml				
Distanza confini (Dc) ml				
Volume (V) mc				
Rapporto copertura (Rc) %				
Indice fondiario (If) mc/mq				
Rapporto occup. Sottosuolo (Ros) %				
Superficie utile (Su) mq				
Superficie non residenziale (Snr) mq				

COMUNE DI APEZZANO
088151
ALLEGATO
L. 11/06/04

Determinazione oneri concessori, ai sensi dell'art. 25 L.R. 52/99

Per l'intervento in oggetto non sono dovuti gli oneri concessori in quanto:

- a) Ricorrono i casi di gratuità di cui all'art. 9 L. 10/77;
- b) L'intervento non è relativo a nuova costruzione e non determina aumento del carico urbanistico in funzione di:

1. Aumento delle superfici utili degli edifici
2. Mutamento di destinazione d'uso degli immobili
3. Aumento del numero delle unità immobiliari

L'intervento in oggetto è oneroso, nella seguente misura:

	Importo unitario (€/mc mq)	Mc/mq	Importo dovuto (Euro)
Oneri di urbanizzazione primaria			
Oneri di urbanizzazione secondaria			
Costo di costruzione			
Diritti di segreteria			

Conformità normative generali

L'intervento, limitatamente all'ambito di applicazione ed in relazione alla categoria, caratteristiche e dimensioni dell'intervento, è conforme alle normative vigenti in materia di:

emissioni atmosferiche

inquinamento acustico

altro

Adempimenti titolo III L.R. 52/99

a) Si dichiara che il progetto non e' soggetto alle disposizioni di cui al titolo III L.R. 52/99.

b) Si dichiara che il progetto è soggetto alle disposizioni di cui al titolo III L.R. 52/99, pertanto, in ottemperanza all'art. 14, comma 2, lettera c), contestualmente viene presentato all'ente competente il progetto e la dichiarazione di cui al comma 1, art. 14.

Asseverazione conformità

Si assevera che le opere da realizzare sono conformi agli strumenti urbanistici adottati od approvati ed ai regolamenti edilizi vigenti, nonché il rispetto delle norme di sicurezza e di quelle igienico-sanitarie.

Premesso che l'intervento da realizzare è classificato come manutenzione ordinaria o straordinaria (come definite dall'art. 4, comma 2, lett. a) e b), L.R. 52/99, rilevato che l'immobile è ubicato in zona A ai sensi del D.M. 1444/68, ovvero è classificato come soggetto a restauro o definito di valore storico culturale ed architettonico dagli strumenti urbanistici comunali, si assevera in conformità all'art. 5 della legge suddetta che le opere sono realizzate nel rispetto degli elementi tipologici, formali, e strutturali dell'organismo edilizio.

Data 12/07/04

COMUNE DI AREZZO
088151 11 LUG 04
ALLEGATO

ALLEGATI

Documentazione grafica

- Corografia con stralcio di PRG estesa ad un intorno significativo.
- Planimetria catastale aggiornata e orientata (scala 1:2000) estesa per un raggio di .
- Localizzazione dell'immobile nel contesto urbano, con indicazione dell'ingombro planivolumetrico dei fabbricati posti a distanza minore o uguale a mt. 10.
- Piante (scala 1:200) stato .
- Prospetti (scala 1:100) stato .
- Sezioni (scala) stato .
- Elaborati stato sovrapposto Piante (scala 1:100), con evidenziazione degli sterri/porti e/o demolizioni/ricostruzioni.
- Rilievo planialtimetrico dell'area, comprensivo di sezioni ambientali (scala).
- Planimetria quotata di insieme (scala) comprendente la superficie dell'area, la suddivisione in lotti, spazi di standards urbanistici, verde, parcheggi, l'ingombro planivolumetrico con indicazione delle distanze fra edifici, confini, altezze, strade e piazze, alberature, opere di urbanizzazione primaria ed allacciamento ai pubblici servizi.
- Caratteristiche planialtimetriche e dimensioni del lotto, con indicazione delle distanze dei confini di zona di PRG, di proprietà, aree pubbliche, edifici limitrofi e pareti finestrate, spazi aperti al pubblico ed alla circolazione.
- Sezioni e/o planimetrie significative/quotate del terreno (scala) stato .
- Particolari costruttivi e decorativi (scala).
- Calcoli relativi al dimensionamento e funzionamento delle opere di urbanizzazione primaria, elaborati tecnici comprensivi di particolari costruttivi, computo metrico estimativo se necessario in relazione a eventuali rapporti convenzionali.

Documentazione fotografica

- Rilievo fotografico . .

Documentazione scritta

- Relazione illustrativa riferita alle caratteristiche e alla qualità dei materiali da impiegare.
- Relazione relativa al pregio architettonico dell'opera proposta, contenente la valutazione degli effetti dell'intervento nell'ambiente costruito e nell'ambiente fisico circostante.
- Relazione, eventualmente documentate con l'ausilio di elaborati grafici, circa il rispetto delle normative ambientali, paesistiche, storico-architettoniche, igienico sanitarie, impiantistiche, indagine geologica, superamento di barriere architettoniche, parcheggi, rischio idraulico, codice della strada, risparmio energetico, emissioni atmosferiche, inquinamento acustico, ecc.
- Relazione relativa alla conformità della destinazione d'uso di progetto ai requisiti prestazionali prescritti dal regolamento Edilizio e d'Igiene.
- Relazione relativa all'impatto ambientale, eventualmente corredata da elaborati grafici e/o fotografici.
- Relazione illustrante il programma dei lavori relativamente ai tempi ritenuti necessari per il compimento dell'opera.
- Autorizzazione paesistica rilasciata dall'ente preposto.

Oneri Concessori

- L'intervento proposto è gratuito.
- attestazione di versamento degli oneri come determinati dal progettista.
- attestazione di versamento della prima rata e polizze fidejussorie a garanzia del pagamento delle rate residue.
- Il richiedente dichiara che i versamenti e/o fidejussioni di cui sopra saranno corrisposti al Comune entro venti giorni.
- attestazione di

Data 12/07/04

Impegni (atti)

- Mi impegno, n
- Mi impegno, nei casi previsti dalla legge, a produrre idoneo atto d'obbligo/convenzione contestualmente alla certificazione di fine lavori di cui all'art. 11 L.R. 52/99.

Data

Il richiedente (firma)



COMUNE DI AREZZO
AREE TECNICHE

Area Urbanistica

Servizio Edilizia

N. PROTOCOLLO: 04/088151
N. PRATICA: /04/ 2540

AREZZO, 14.07.2004

OGGETTO: COMUNICAZIONE AVVIO PROCEDIMENTO AMMINISTRATIVO

IN RELAZIONE ALLA DOMANDA PRESENTATA IN DATA 14.07.2004
RELATIVA ALL'IMMOBILE UBICATO IN:

VIA A. PIERACCINI, 30

SI COMUNICA, AI SENSI DELL'ART.8 L.241/90 CHE IL RESPONSABILE DEL
PROCEDIMENTO E'

GALLI GIOVANNI

DEL SERVIZIO EDILIZIA DI QUESTA AMMINISTRAZIONE FINO ALLA FORMU-
LAZIONE DI PROPOSTA MOTIVATA.

LA SIGNORIA VOSTRA PUO' PRENDERE VISIONE DEGLI ATTI E CONFERIRE CON
IL TECNICO ISTRUTTORE PRESSO GLI UFFICI DEL SERVIZIO EDILIZIA, SITI
IN VIA CESALPINO 28, NEI GIORNI DI:

MARTEDI'E GIOVEDI' DALLE 9,00 ALLE 13,00 E DALLE 15,30 ALLE 17,00

IL DIRETTORE DEL SERVIZIO EDILIZIA
ARCH. FABRIZIO BEONI

(FIRMA AUTOGRAFA ASSOLTA
DELL'ART. 3 D.LGS 39 DEL 12.11.1998)

COMUNE DI AREZZO
088151 | 14 LUG 04
ALLEGATO

RITIRATA DA:

mfai

- 1- PRATICA: /04/ 2540

AREZZO VIA PIERACCINI n° 28

INTERVENTO DI :
RIFACIMENTO IMPIANTI TECNOLOGICI

DITTA :

TAVOLA : UNICA
1:100
ESTRATTO DI MAPPA
ESTRATTO DI P.R.G.
PIANTE

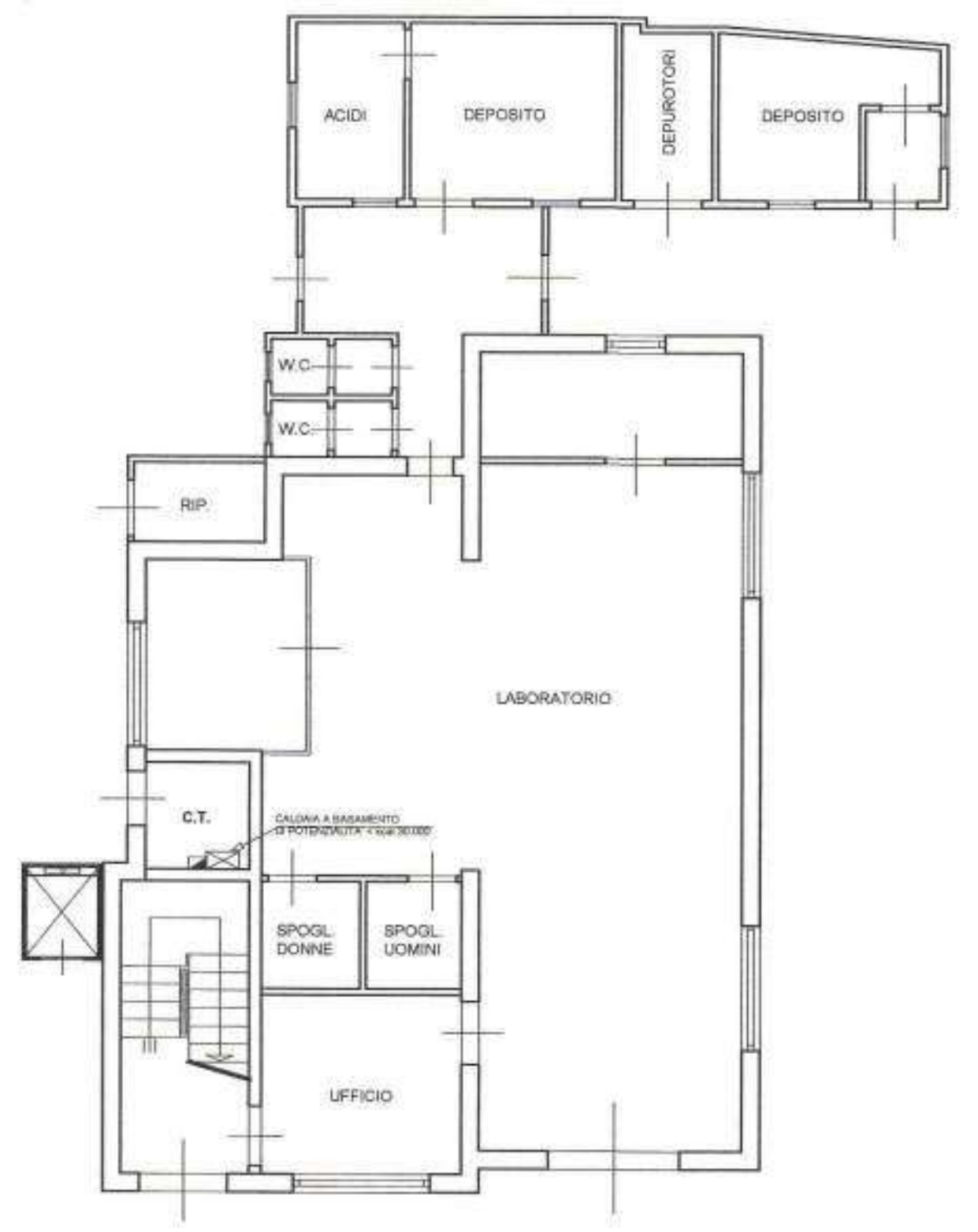
DATA : 14 LUG. 2004
AGG. :

088151 / 14 LUG 04
088151 / 14 LUG 04
ALLEGATO

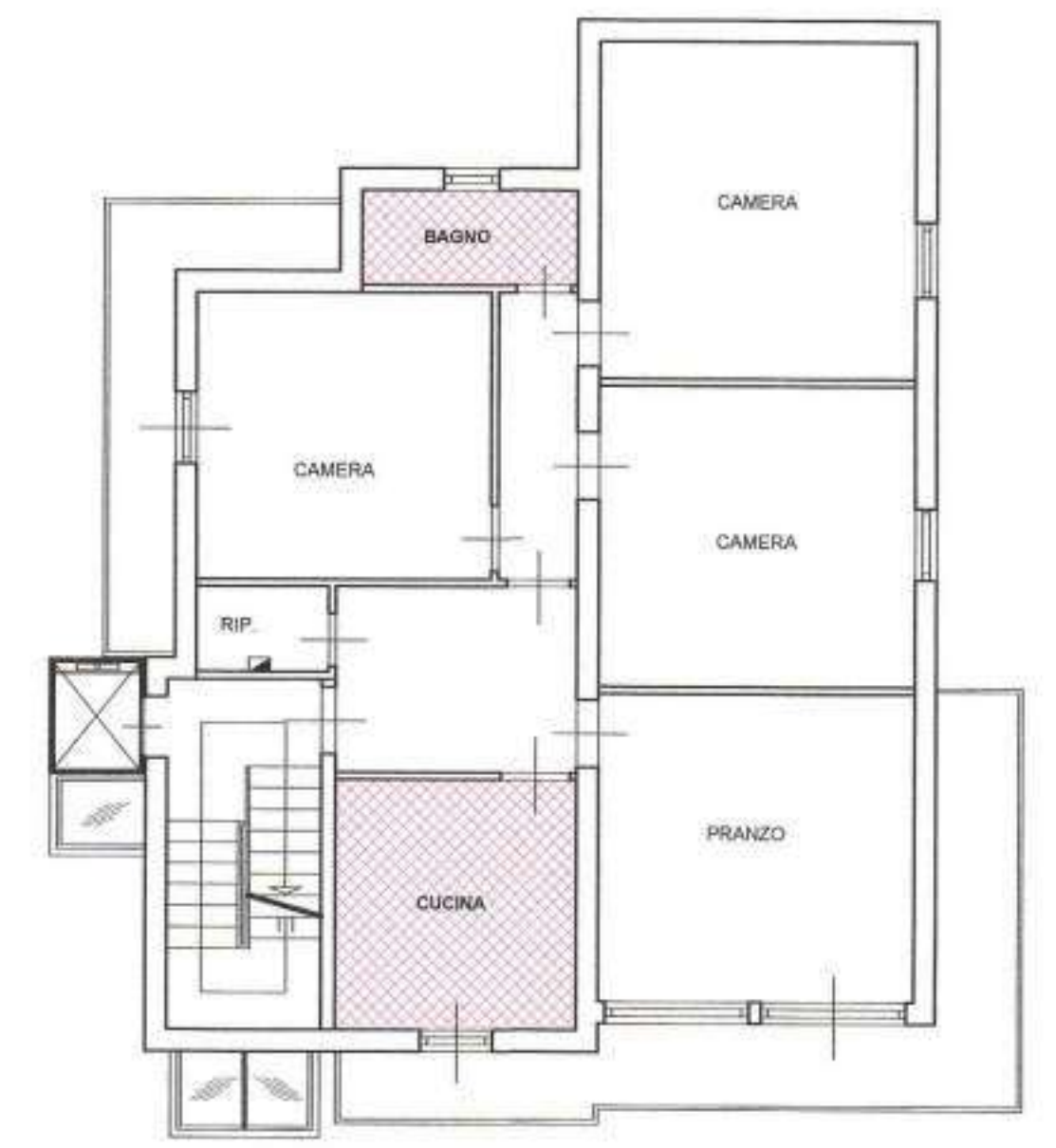
LOCALI IN CUI VENGONO RIFATTI ANCHE PAVIMENTI E RIVESTIMENTI



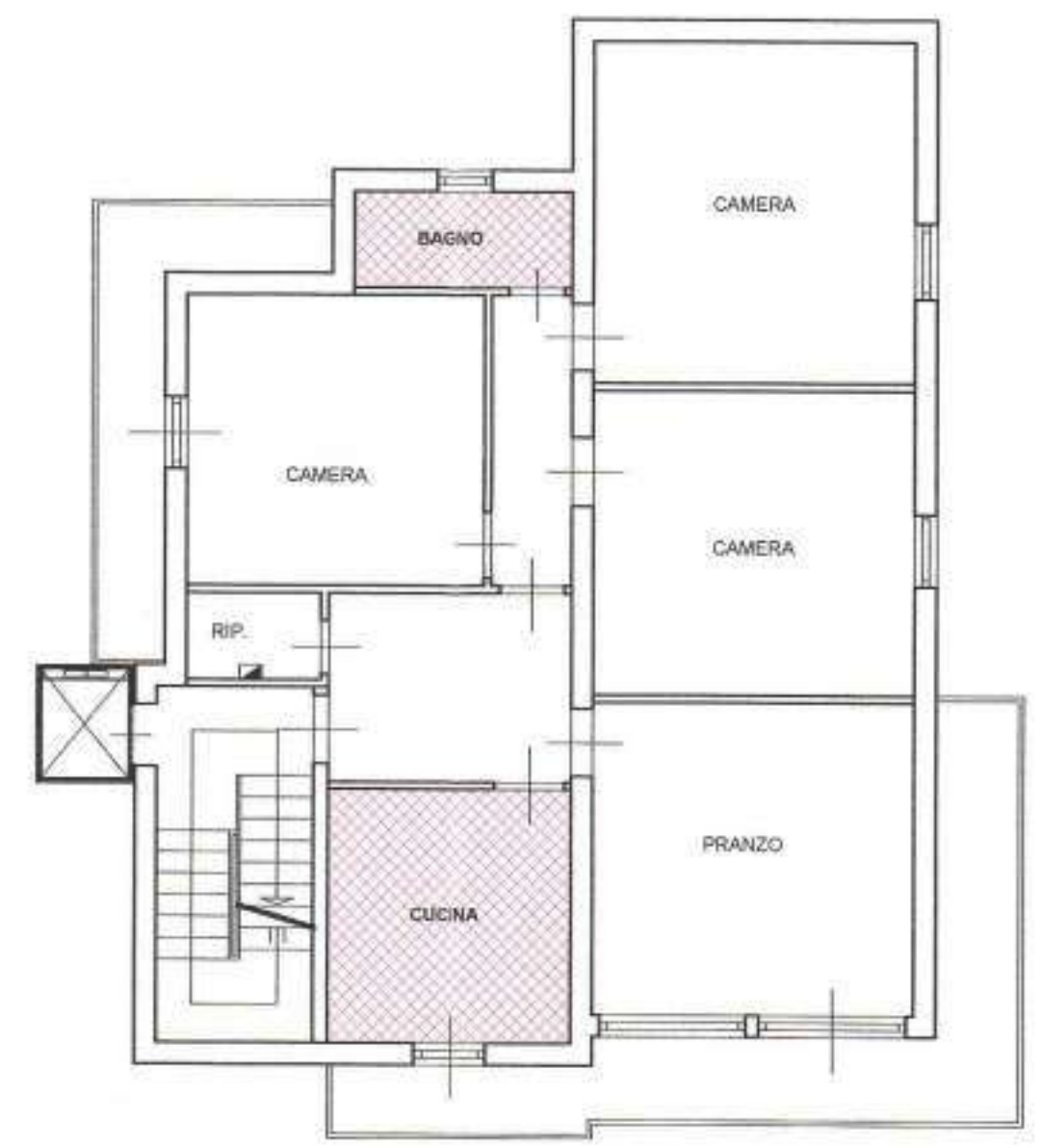
AR. A
F 108
1 : 1000



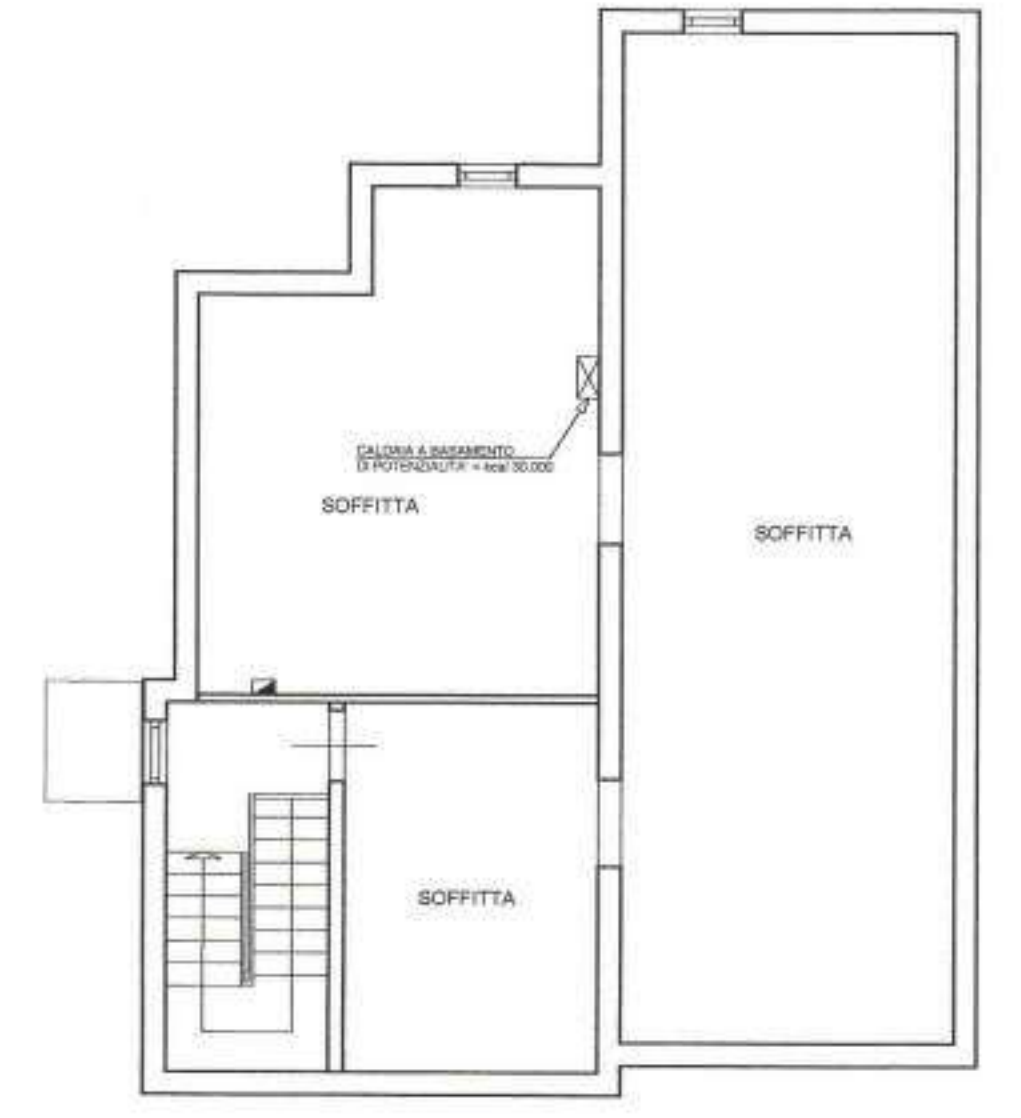
P. TERRA



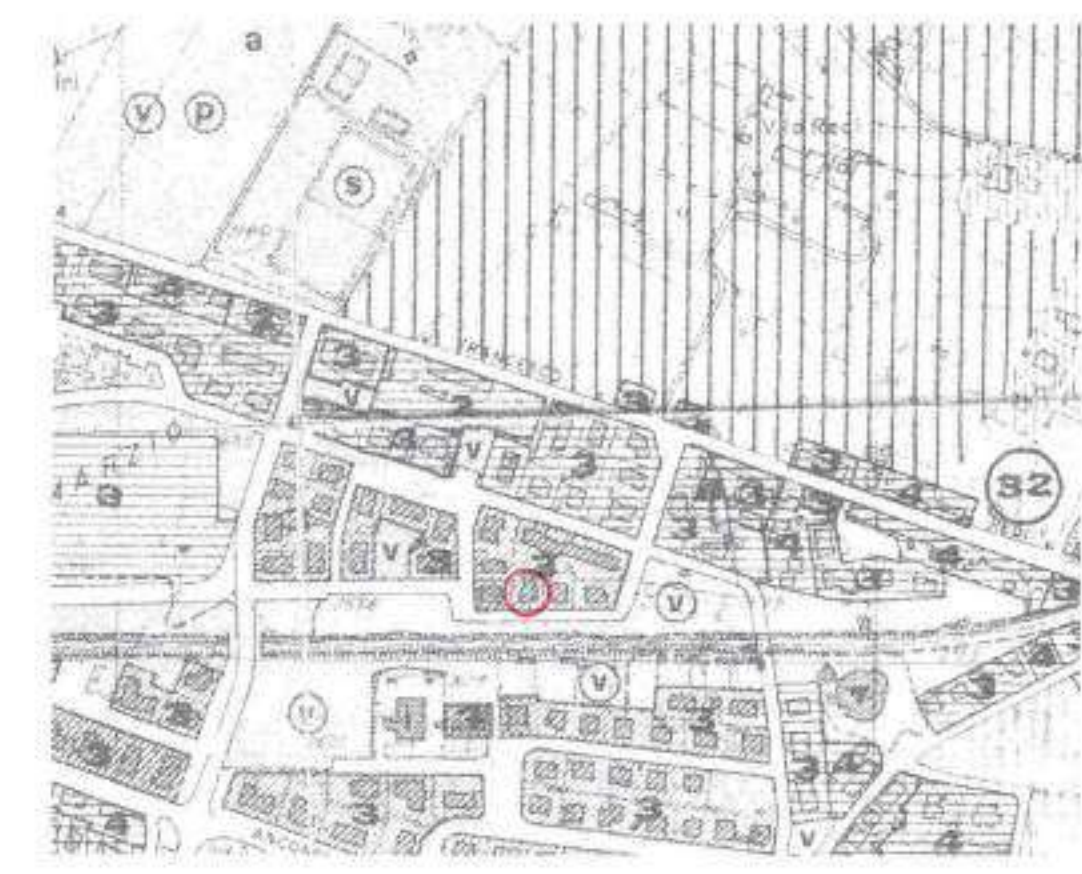
P. PRIMO



P. SECONDO



P. SOTTOTETTO



ESTRATTO DI P.R.G. 1 : 5000

1360/05

25no/05

Al Direttore del Servizio Edilizia del COMUNE DI AREZZO
Area Urbanistica
Servizio Edilizia
Via Cesalpino 28, Arezzo

045992 | 22 APR 05

ALLEGATO

MARCELLINI
22/04/05

OGGETTO: DENUNCIA DI INIZIO DELL'ATTIVITA', ai sensi degli articoli 79 e 84, Legge Regionale n° 01 del 03 gennaio 2005.

PARTE RISERVATA AL RICHIEDENTE

In qualità di Comproprietario, per conto dell'intera proprietà, in relazione all'immobile posto in Arezzo

Via/Loc.	N° civico
Via Pieraccini	30

Persona Giuridica (da compilare nel caso in cui il richiedente sia legale rappresentante di ditte, società, ecc.)

Denominazione		
Sede (Comune)	Sede (Via/Loc)	Codice Fiscale o Partita IVA

COMUNICA

Che, non prima di 20 giorni dalla presentazione della presente, avranno inizio i lavori per opere ed interventi di:

- Interventi di cui al comma 1 dell'art. 78 L.R. 01/05 (qualora ricorrano i presupposti di cui all'art. 79 comma 3), relativamente a:
 - Nuova edificazione di cui all'art. 78 c. 1 lett. a)
 - Installazione di manufatti, anche prefabbricati e di strutture di qualsiasi genere, di cui all'art. 78 c. 1 lett. b)
 - Realizzazione di opere di urbanizzazione primaria e secondaria di cui all'art. 78 c. 1 lett. c)
 - Realizzazione di infrastrutture ed impianti, che comporti la trasformazione in via permanente del suolo inedificato di cui all'art. 78 c. 1 lett. d)
 - Realizzazione di depositi merci o di materiali e la realizzazione di impianti per attività produttive all'aperto, che comporti l'esecuzione di lavori cui consegua la trasformazione permanente del suolo inedificato di cui all'art. 78 c. 1 lett. e)
 - Interventi di ristrutturazione urbanistica, di cui all'art. 78, c.1, lett. f)
 - Addizioni volumetriche agli edifici esistenti, non assimilate alla ristrutturazione edilizia di cui all'art. 78 c. 1 lett. g)
 - Interventi di sostituzione edilizia, di cui all'art. 78 c. 1 lett. h)

SI DEPOSITA L'ARCHIVIAZIONE
 Data 16/05/05
 Firma

GA...

ALLEGATO

- Opere di reinterro e di scavo, di cui all'art. 79, comma 1, lettera b), L.R. 01/05.
- Mutamento di destinazione d'uso degli immobili, di cui all'art. 79, comma 1, lettera c), L.R. 01/05.
- Demolizioni di edifici o di manufatti non preordinate alla ricostruzione o alla nuova edificazione, di cui all'art. 79, comma 1, lettera d), L.R. 01/05.
- Occupazioni di suolo per esposizione o deposito di merci o materiali, che non comportano trasformazione permanente del suolo stesso, di cui all'art. 79, comma 1, lettera e), L.R. 01/05.
- Altro (specificare) trasformazioni edilizie, di cui all'art. 79, comma 1, lettera f), L.R. 01/05.
- Manutenzione ordinaria recante mutamento dell'aspetto esteriore degli immobili, di cui all'art. 79, comma 2, lettera a) (art. 10 regolamento edilizio comunale),
- Manutenzione straordinaria, di cui all'art. 79, comma 2, lettera b), L.R. 01/05.
- Restauro e risanamento conservativo, di cui all'art. 79, comma 2, lettera c), L.R. 01/05.
- Ristrutturazione edilizia, di cui all'art. 79, comma 2, lettera d), L.R. 01/05;

Demolizioni con fedele ricostruzione degli edifici, intendendo per fedele ricostruzione quella realizzata con gli stessi materiali o con materiali analoghi prescritti dagli atti di cui all'art. 52 ovvero del regolamento edilizio, nonché nella stessa collocazione e lo stesso ingombro planivolumetrico, fatte salve esclusivamente le innovazioni necessarie per l'adeguamento alla normativa antisismica.

Demolizione di volumi secondari facenti parte di un medesimo organismo edilizio, e la loro ricostruzione nella stessa quantità o in quantità inferiore ancorché in diversa collocazione sul lotto di pertinenza.

Addizioni funzionali di nuovi elementi agli organismi edilizi esistenti, che non configurino nuovi organismi edilizi, ivi compreso le pertinenze;

Addizioni, in deroga agli indici di fabbricabilità fondiaria e territoriale per realizzare i servizi igienici, i volumi tecnici e le autorimesse legate da vincolo di pertinenzialità ad unità immobiliari esistenti all'interno dei perimetri dei centri abitati, nonché il rialzamento del sottotetto, al fine di renderlo abitabile.

Interventi necessari al superamento delle barriere architettoniche ed all'adeguamento degli immobili per le esigenze dei disabili, anche in aggiunta ai volumi esistenti e in deroga agli indici di fabbricabilità, di cui all'art. 79, c.2, lett. e), L.R. 01/05.

Variante in corso d'opera alla Denuncia di Inizio dell'Attività (prodotta ai sensi della L.R. 01/05, art. 84, comma 3), presentata il 14/07/04, Pratica Edilizia n° 04/2540

L'immobile è di proprietà di: (da compilare solo nel caso in cui sia diverso dal richiedente)

Cognome	Nome	Nato a	Nato il
Comune residenza	Via/Loc	Codice Fiscale	

Obbligo di attestazione di abitabilità (art. 86 l.r. 01/05 e D.P.R. 425/94)

- Il sottoscritto dichiara che per i lavori in oggetto non occorre la certificazione di abitabilità, visto che non ricorrono i presupposti di cui al comma 2, art. 86, L.R. 01/05.
- Il sottoscritto si impegna, a conclusione dei lavori, a produrre il certificato di abitabilità, con le modalità e procedure fissate dalla legge regionale.

Ditta a cui si intende affidare i lavori	I lavori tutt'ora in corso, vengono proseguiti dalla stessa Ditta HANAJ ISMET alla quale furono affidati già in data 13/09/2004.		
Indirizzo	sede in Arezzo Piazza S. Donato 16		
Codice fiscale / Partita I.V.A.			
Codice INPS	Codice INAIL	Cassa Edile	

Qualora successivamente all'inizio dei lavori si verifichi il subentro di altre imprese successivamente all'inizio dei lavori, il proprietario o chi ne abbia titolo si impegna a comunicare i nuovi nominativi ed i relativi dati entro 15 giorni.

- Il sottoscritto dichiara che contestualmente alle comunicazioni di fine lavori, verrà inoltrato al comune il documento unico di regolarità contributiva (DURC) in conformità all'art. 82 c. 9 L.R. 01/05 nel quale viene richiamato l'art. 86 c. 10, del decreto legislativo 10 settembre 2003 n° 276.
- Le opere saranno eseguite in economia diretta

Si allega alla presente il progetto e relativa relazione asseverata a firma del progettista, presso il quale all'uopo eleggo il domicilio.

Adempimenti D. Lgs. 494/96

- Dichiaro che le opere in oggetto non sono soggette all'ambito di applicazione del D.Lgs. 494/96, pertanto non occorre notifica preliminare all'AUSL
- Rilevato che le opere in oggetto sono soggette all'ambito di applicazione del D. Lgs. 494/96, mi impegno a comunicare al Comune l'avvenuta trasmissione all'AUSL della notifica preliminare di cui agli artt. 3, 11, 12, 13 dello stesso decreto legislativo ed ai sensi della L.R. 1/2005, la quale, oltre a contenere quanto disposto dall'allegato III, dà atto dell'avvenuta redazione del piano di sicurezza e di coordinamento, ai sensi dell'articolo 12 del D. Lgs. 494/96. L'inosservanza di tale disposizione impedisce l'inizio dei lavori.

In relazione a quanto sopra

DICHIARA/DICHIARANO

ALLEGATO

Consapevoli che le dichiarazioni false, la falsità negli atti e l'uso di atti falsi comportano l'applicazione delle sanzioni penali previste dall'art. 76 del D.P.R. n. 445/2000 e la decadenza dei benefici conseguenti:

- a) di sottoscrivere quanto indicato nella presente denuncia di inizio di attività;
- b) che l'area o l'immobile, interessato dalle opere e interventi rappresentato dagli elaborati grafici è nella piena disponibilità;
- c) che, ai sensi della L.R. 1/2005 le opere e gli interventi oggetto della presente denuncia avranno inizio non prima di 20 giorni dalla data di presentazione della presente denuncia di inizio di attività e comunque non oltre sei mesi dalla stessa;
- d) di essere a conoscenza che ai sensi della L.R. 1/2005 la presente denuncia di inizio di attività è sottoposta al termine massimo fissato in tre anni, a partire dalla data di inizio dei lavori, con l'obbligo di comunicare la data di ultimazione dei lavori e che, qualora non vengono ultimati i lavori nei termini, di presentare una nuova denuncia concernente la parte non ultimata;
- e) di essere a conoscenza che al termine dei lavori il progettista abilitato dovrà depositare un certificato che attesti la conformità dell'opera al progetto presentato, ai sensi della L.R. 1/2005;
- f) di essere a conoscenza che contestualmente al deposito del certificato che attesti la conformità dell'opera al progetto presentato deve essere presentata ricevuta dell'avvenuta presentazione della variazione catastale conseguente alle opere realizzate ovvero dichiarazione che le stesse non hanno comportato modificazione del classamento e che in assenza di tale adempimento sarà applicata la sanzione di cui all'art. 37 comma 5 del D.P.R 6/6/2001 n. 380 (Art. 1 comma 558 Legge 30/12/2004 n. 311);
- g) di essere a conoscenza dell'obbligo di comunicare senza ritardo ogni variazione dei dati contenuti nella presente istanza;
- h) di sollevare l'Amministrazione comunale da ogni responsabilità nei confronti di terzi;
- i) che l'intervento da realizzare con il presente atto non reca pregiudizio ai diritti di terzi.
- j) Che il presente intervento: non è soggetto ovvero è soggetto alla corresponsione dei contributi. In caso in cui l'intervento sia soggetto alla corresponsione dei contributi allega l'attestazione di pagamento ovvero:
 - si impegna a corrispondere l'importo dovuto entro 20 giorni dalla data del deposito della presente denuncia;
 - opta per il pagamento rateizzato, la prima rata del quale sarà corrisposta entro 20 giorni dalla data di deposito della presente denuncia, unitamente alla consegna di fidejussione a garanzia delle rimanenti rate;
- k) di essere al corrente che in caso di ritardato od omesso pagamento dei contributi verranno applicate le sanzioni amministrative di cui alla L.R. 1/2005;
- l) che ogni comunicazione inerente la presente sia inviata presso il progettista ove all'uopo elegge il proprio domicilio.

Data 24/03/2005

Firma dell'interessato

Ai sensi dell'art. 3, comma 11 della legge n° 127/97, come modificato dall'art. 2, comma 10 della legge 191/98, la sottoscrizione della presente istanza non è soggetta ad autenticazione qualora sia apposta in presenza del dipendente addetto, ovvero sia presentata unitamente a copia fotostatica, ancorché non autenticata, di un documento di identità del sottoscrittore.

La presente dichiarazione è soggetta alle prescrizioni previste dalle vigenti norme di legge e regolamentari nonché dalle norme di P.R.G. e di attuazione dello stesso nonché alle prescrizioni contenute in provvedimenti ed atti di altri uffici ed enti. La presente dichiarazione è subordinata alla veridicità delle dichiarazioni, autocertificazioni ed attestazioni prodotte dall'interessato, salvi i poteri di verifica e di controllo delle competenti Amministrazioni e le ipotesi di decadenza dai benefici conseguiti ai sensi e per gli effetti di cui al D.P.R. 445/00.

Dichiarazione sostitutiva dell'atto di notorietà

L. 4 gennaio 1968 n° 15 D.P.R. 20 ottobre 1998 n° 403

Essendo a conoscenza delle sanzioni penali richiamate dall'art. 26 della L. 04/01/1968 n° 15 in caso di falsità in atti e dichiarazioni mendaci,

DICHIARA

Al fini della titolarità di cui all'art. 83 della L.R. 1/2005, di essere **Comproprietario, per conto dell'intera proprietà**

Data 24/03/2005

Il dichiarante

Il funzionario addetto

(nel caso in cui la presente non venga sottoscritta alla presenza del funzionario addetto si allega copia fotostatica del documento d'identità

A conferma dell'accettazione dell'incarico ricevuto

FILE DELLA SICUREZZA
(bro e firma)

genti

2

3 CAMBIAMENTI DI RESIDENZA

4 VEICOLI PER I QUALI LA PATENTE È VALIDA

PARTE RISERVATA AL PROGETTISTA

ALLEGATO

Il sottoscritto sotto la propria responsabilità, quale progettista delle opere previste dalla presente documentazione, assumendo la qualità di persona incaricata di pubblico servizio ai sensi della L.R. 1/2005, in piena conoscenza delle proprie responsabilità ai sensi degli articoli n° 359 e 481 del codice penale, assevera di aver eseguito il progetto allegato sulla base di rilievi dello stato di fatto reale ed attuale dei luoghi ed in conformità alla normativa vigente in materia, nonché la veridicità di quanto di seguito riportato.

Identificazione catastale dell'immobile

NCT/NCEU	Foglio/Sez.	P.Illa	Sub.	Categoria	Classe	Consistenza	Destinazione
NCEU	A/108	1144	1-2-3				

Ubicazione dell'immobile

Via/Loc.	N° civico
Arezzo, via Pieraccini	30

Zonizzazione di P.R.G.: B3 edificata, indice di trasformazione: Trasformazione 3 (T/3)

Piano Strutturale Adottato (del. C.C. n. 405 del 19/12/2003):

Presenza di salvaguardie (Titolo XVI N.T.): NO SI

Se SI:

- Art. 220 N.T. – Salvaguardie relative ai Sistemi, sottosistemi ed ambiti funzionali;
- Art. 221 N.T. – Salvaguardie relative alle Aree Strategiche di Intervento;
- Art. 222 N.T. – Salvaguardie relative al Patrimonio edilizio esistente;
- Art. 223 N.T. – Salvaguardie relative alle aree agricole;
- Art. 224 N.T. – Salvaguardie relative ai beni paesistici ed ambientali;
- Art. 225 N.T. – Disposizioni generali.

Immobile soggetto a vincoli di tutela: SI NO

(in caso di risposta affermativa specificare i vincoli indicati nella tabella sottostante)

Vincoli di PRG e sovraordinati

(L'individuazione del vincolo è stata effettuata direttamente presso l'ente che gestisce il vincolo)

<input type="checkbox"/> Paesistico ambientale (D. L.vo 42/04): <input type="checkbox"/> aree ex 1497/39 <input type="checkbox"/> aree ex 431/85 (<input type="checkbox"/> aree boscate <input type="checkbox"/> corsi d'acqua)	<input type="checkbox"/> Rischio Idraulico (ex D.C.R. 230/94)
<input type="checkbox"/> Storico artistico ex L. 1089/39 (D.L.vo 42/04)	<input type="checkbox"/> Aree protette (D.C.R. 296/88)
<input type="checkbox"/> Acque pubbliche (R.D. 523/1904)	<input type="checkbox"/> Fascia di rispetto ferroviario (D.P.R. 753/80)
<input type="checkbox"/> Fascia rispetto strada <input type="checkbox"/> Statale <input type="checkbox"/> Provinciale <input type="checkbox"/> Comunale	<input type="checkbox"/> Cimiteriale (R.D. 1265/34, NTA art. 42)
<input type="checkbox"/> Idrogeologico (R.D. 3267/23)	<input type="checkbox"/> Piano Arno (D.C.R. 450/93, 226/95)
<input type="checkbox"/> Autorità di bacino fiume Arno	<input type="checkbox"/> Archeologico (D.C.P. 30/94)
<input type="checkbox"/> Linee arretramento stradale/ferrov. (art.41 NTA)	<input type="checkbox"/> Elettrodotti (D.P.C.M. 23/04/92)
<input type="checkbox"/> Piano di bacino Fiume Arno (PAI) Legge 183/89	<input type="checkbox"/> Militare (L. 898/76, L. 104/90)
<input type="checkbox"/> Aeroportuale (R.D. 327/42, L. 58/63, L. 43/73)	<input type="checkbox"/> Altro (specificare)
<input type="checkbox"/> Metanodotti (D.M. 29/9/94)	

Precedenti titoli autorizzativi dell'immobile:

Titoli autorizzativi	N° e data
Licenza/Concessione Edilizia	479 del 03/06/1966
Licenza/Concessione Edilizia	501 del 15/06/1969
Condono Edilizio	V/00/326 DEL 24/02/00
Silenzio Assenso	n. 03/028799

Servizi

Approvvigionamento idrico	Esistente
Smaltimento acque luride	Esistente

N.B. relativamente al sistema degli scarichi, in mancanza di smaltimento in pubblica fognatura necessita autorizzazione allo scarico da parte del competente Ufficio Ambiente della Amministrazione Comunale per gli scarichi domestici o assimilati ovvero dell'Amministrazione Provinciale per gli altri casi (D.l.g.s. 152/99 e L.R. 64/2001)

ASSEVERAZIONE

045992 22 APR 05

Classificazione dell'intervento:

- | | |
|---|---|
| <input type="checkbox"/> Nuova costruzione, Art. 78, c.1, lett. a) | <input type="checkbox"/> Opere di urbanizzazione, Art. 78, c.1, lett. g) |
| <input type="checkbox"/> Installazione di manufatti, Art. 78, c.1, lett. b) | <input type="checkbox"/> Deposito merci/materiali, Art. 78, c.1, lett. e) |
| <input type="checkbox"/> Infrastrutture, Art. 78, c.1, lett. d) | <input type="checkbox"/> Ampliamento di edifici esistenti, Art. 78, c.1, lett. g) |
| <input type="checkbox"/> Ristrutturazione urbanistica, Art. 78, c.1, lett. f) | <input type="checkbox"/> Cambio d'uso, art. 79, c.1, lett. c) |
| <input type="checkbox"/> Sostituzione edilizia, Art. 78, c.1, lett. h) | <input type="checkbox"/> Occupazioni di suolo, art. 79, c.1, lett. e) |
| <input type="checkbox"/> Reinterro e scavo, art. 79, c.1, lett. b) | <input checked="" type="checkbox"/> Manutenzione Straordinaria, art. 79, c. 2, lett. b) |
| <input type="checkbox"/> Demolizioni, art. 79, c.1, lett. d) | <input type="checkbox"/> Ristrutturazione Edilizia, art. 79, c. 2, lett. d) |
| <input type="checkbox"/> Manutenzione Ordinaria, art. 79, c. 2, lett. a) | <input type="checkbox"/> trasformazioni edilizie, art. 79 c.1 lett. f) |
| <input type="checkbox"/> Restauro e risanamento conserv., art. 79, c. 2, lett. c) | <input type="checkbox"/> Variante |

ALLEGATO

Destinazione d'uso	
Attuale	Progetto
<input checked="" type="checkbox"/> Residenziale	<input checked="" type="checkbox"/> L'intervento non modifica la destinazione attuale
<input type="checkbox"/> Industriale e Artigianale	<input type="checkbox"/> Residenziale
<input type="checkbox"/> Commerciale	<input type="checkbox"/> Industriale e Artigianale
<input type="checkbox"/> Turistico – ricettiva	<input type="checkbox"/> Commerciale
<input type="checkbox"/> Direzionale	<input type="checkbox"/> Turistico – ricettiva
<input type="checkbox"/> Di Servizio	<input type="checkbox"/> Direzionale
<input type="checkbox"/> Commerciale all'ingrosso e depositi	<input type="checkbox"/> Di Servizio
<input type="checkbox"/> Agricola e funzioni connesse ai sensi di legge	<input type="checkbox"/> Commerciale all'ingrosso e depositi
<input type="checkbox"/> MistO (specificare)	<input type="checkbox"/> Agricola e funzioni connesse ai sensi di legge
	<input type="checkbox"/> MistO (specificare)

Relazione tecnico descrittiva (illustrazione dell'intervento proposto, la corrispondenza del progetto ai requisiti cogenti descritti dal Regolamento Edilizio)

La variante consiste nella realizzazione di alcune opere in difformità ed in aggiunta a quelle previste nella DIA della quale la presente è variante. In particolare: l'ampliamento del bagno esistente e la realizzazione di un nuovo servizio igienico in adiacenza ad esso, il rifacimento del pavimento delle soffitte e la realizzazione, in una di esse, di un tramezzo divisorio; l'accorpamento dei due servizi igienici al piano terreno onde ricavarne uno solo ma funzionale, la rimozione del tramezzo divisorio sull'ampio locale al piano terreno e la rimozione delle cancellate in metallo poste tra il fabbricato principale ed i locali accessori a suo tempo installate per problemi di sicurezza in presenza di attività orafa. Poichè in corso d'opera si è scoperta, già tamponata con il carton gesso, una apertura tra la cucina ed il soggiorno dell'appartamento al secondo piano, si è previsto il mantenimento della medesima mettendo così in collegamento diretto i due locali.

Parametri Urbanistici-Edilizi

PARAMETRI	PRG	Attuale	Modificato	Differenze (Mod. - Att.)
Superficie fondiaria (Sf) mq				
Superficie utile lorda (Sul) mq				
Superficie coperta (Sc) mq				
Altezza massima (H max) ml				
Distanza confini (Dc) ml				
Volume (V) mc				
Rapporto copertura (Rc) %				
Indice fondiario (If) mc/mq				
Rapporto occup. Sottosuolo (Ros) %				
Superficie utile (Su) mq				
Superficie non residenziale (Snr) mq				

Determinazione oneri concessori, ai sensi del titolo VII L.R. 01/05

Per l'intervento in oggetto non sono dovuti gli oneri concessori in quanto:

a) Ricorrono i casi di gratuità di cui all'art. 124 L.R. 01/05;

b) L'intervento non è relativo a nuova costruzione e non determina aumento del carico urbanistico in funzione di:

1. Aumento delle superfici utili degli edifici
2. Mutamento di destinazione d'uso degli immobili
3. Aumento del numero delle unità immobiliari

L'intervento in oggetto è oneroso, nella seguente misura:

	Importo unitario Euro/mc_mq)	Mc/mq	Importo dovuto (Euro)
Oneri di urbanizzazione primaria			
Oneri di urbanizzazione secondaria			
Costo di costruzione			
Diritti di segreteria			

Conformità normative generali

L'intervento, limitatamente all'ambito di applicazione ed in relazione alla categoria, caratteristiche e dimensioni dell'intervento, è conforme alle normative vigenti in materia di:

<input checked="" type="checkbox"/> ambientale e paesistica	<input checked="" type="checkbox"/> storico architettonica	<input checked="" type="checkbox"/> impiantistica
<input checked="" type="checkbox"/> fattibilità geologica	<input checked="" type="checkbox"/> superamento barriere architettoniche	<input checked="" type="checkbox"/> parcheggi
<input checked="" type="checkbox"/> rischio idraulico	<input checked="" type="checkbox"/> codice della strada	<input type="checkbox"/> risparmio energetico
<input checked="" type="checkbox"/> emissioni atmosferiche	<input checked="" type="checkbox"/> inquinamento acustico	<input type="checkbox"/> altro

Conformità art. 82 commi 14 e 15 L.R. 1/2005

I lavori non riguardano coperture di edifici di nuova costruzione ovvero coperture di edifici esistenti.

I lavori riguardano coperture di edifici di nuova costruzione ovvero coperture di edifici esistenti e pertanto si dichiara che l'intervento è conforme ai disposti di cui all'art. 82 commi 14 e 15 L.R. 1/2005 e si allegano elaborati grafici e documentazione come prescritto dai sopra richiamati commi.

Adempimenti titolo VI capo V L.R. 01/05

a) Si dichiara che il progetto non e' soggetto alle disposizioni di cui al titolo VI capo V L.R. 01/05.

b) Si dichiara che il progetto è soggetto alle disposizioni di cui al titolo VI capo V L.R. 01/05, pertanto, contestualmente viene presentato all'ente competente il progetto e la dichiarazione di cui al comma 1, art. 107 L.R. 01/05.

Asseverazione conformità

- si assevera che le opere da realizzare sono conformi agli strumenti urbanistici adottati od approvati ed ai regolamenti edilizi vigenti, nonché il rispetto delle norme di sicurezza e di quelle igienico-sanitarie.
- che ai fini dell'eliminazione delle barriere architettoniche l'intervento proposto non è soggetto ovvero è soggetto alle disposizioni di cui all'art. 24 della Legge 104/92 (di cui alla parte II del D.P.R. 380/01), trattandosi di edificio o spazio pubblico o privato aperto al pubblico, e pertanto (nel caso in cui sia soggetto) le opere risultano conformi alle disposizioni impartite dal D.P.R. 503/96, come da dichiarazione e schemi dimostrativi allegati alla presente denuncia di inizio di attività. Inoltre l'intervento non è soggetto ovvero è soggetto alle prescrizioni della Legge 13/89 e del D.M. 236/89 (di cui alla parte II del D.P.R. 380/01) e della L.R. 47/91, come da dichiarazione e schemi dimostrativi allegati alla presente denuncia di inizio di attività e permette di conseguire accessibilità visitabilità adattabilità.
- che, ai sensi della L.R. 1/2005 le opere e gli interventi oggetto della presente denuncia avranno inizio non prima di 20 giorni dalla data di presentazione della presente denuncia di inizio di attività e comunque non oltre sei mesi dalla stessa;
- di essere a conoscenza che ai sensi della L.R. 1/2005 la presente denuncia di inizio di attività è sottoposta al termine massimo fissato in tre anni, a partire dalla data di inizio dei lavori, con l'obbligo di comunicare la data di ultimazione dei lavori;
- di essere a conoscenza che al termine dei lavori dovrà depositare un certificato che attesti la conformità dell'opera al progetto presentato, ai sensi della L.R. 1/2005;
- di essere a conoscenza che contestualmente al deposito del certificato che attesti la conformità dell'opera al progetto presentato deve essere presentata ricevuta dell'avvenuta presentazione della variazione catastale conseguente alle opere realizzate ovvero dichiarazione che le stesse non hanno comportato modificazione del classamento e che in assenza di tale adempimento sarà applicata la sanzione di cui all'art. 37 comma 5 del D.P.R. 6/6/2001 n. 380 (Art. 1 comma 558 Legge 30/12/2004 n. 311).

Premesso che l'intervento da realizzare è classificato come manutenzione ordinaria o straordinaria (come definite dall'art. 79, comma 2, lett. a) e b), L.R. 01/05, rilevato che l'immobile è ubicato in zona A ai sensi del D.M. 1444/68, ovvero è classificato come soggetto a restauro o definito di valore storico culturale ed architettonico dagli strumenti urbanistici comunali, si assevera in conformità all'art. 81 della legge suddetta che le opere sono realizzate nel rispetto degli elementi tipologici, formali, e strutturali dell'organismo edilizio.

Data 24/03/2005

ALLEGATI

COMUNE DI AREZZO
045992 22 APR 05
ALLEGATO

Documentazione grafica

- Corografia con stralcio di PRG estesa ad un intorno significativo.
- Planimetria catastale aggiornata e orientata (scala) estesa per un raggio di .
- Localizzazione dell'immobile nel contesto urbano, con indicazione dell'ingombro planivolumetrico dei fabbricati, posti a distanza minore o uguale a mt. 10.
- Pianta (scala 1:100) stato Attuale e modificato.
- Prospetti (scala) stato .
- Sezioni (scala) stato .
- Elaborati stato sovrapposto Pianta (scala 1:100), con evidenziazione degli sterri/riporti e/o demolizioni/ricostruzioni.
- Rilievo planialtimetrico dell'area, comprensivo di sezioni ambientali (scala).
- Planimetria quotata di insieme (scala) comprendente la superficie dell'area, la suddivisione in lotti, spazi di standards urbanistici, verde, parcheggi, l'ingombro planivolumetrico con indicazione delle distanze fra edifici, confini, altezze, strade e piazze, alberature, opere di urbanizzazione primaria ed allacciamento ai pubblici servizi.
- Caratteristiche planialtimetriche e dimensioni del lotto, con indicazione delle distanze dei confini di zona di PRG, di proprietà, aree pubbliche, edifici limitrofi e pareti finestrate, spazi aperti al pubblico ed alla circolazione.
- Sezioni/ e/o planimetria/e significativa/e quotate del terreno (scala) stato .
- Particolari costruttivi e decorativi (scala).
- Calcoli relativi al dimensionamento e funzionamento delle opere di urbanizzazione primaria, elaborati tecnici comprensivi di particolari costruttivi, computo metrico estimativo se necessario in relazione a eventuali rapporti convenzionali.

Documentazione fotografica

- Rilievo fotografico . .

Documentazione scritta

- Relazione illustrativa riferita alle caratteristiche e alla qualità dei materiali da impiegare.
- Relazione relativa al pregio architettonico dell'opera proposta, contenente la valutazione degli effetti dell'intervento nell'ambiente costruito e nell'ambiente fisico circostante.
- Relazione, eventualmente documentata con l'ausilio di elaborati grafici, circa il rispetto delle normative ambientali, paesistiche, storico-architettoniche, igienico sanitarie, impiantistiche, indagine geologica, superamento di barriere architettoniche, parcheggi, rischio idraulico, codice della strada, risparmio energetico, emissioni atmosferiche, inquinamento acustico, ecc.
- Relazione relativa alla conformità della destinazione d'uso di progetto ai requisiti prestazionali prescritti dal regolamento Edilizio e d'Igiene.
- Relazione relativa all'impatto ambientale, eventualmente corredata da elaborati grafici e/o fotografici.
- Relazione illustrante il programma dei lavori relativamente ai tempi ritenuti necessari per il compimento dell'opera.
- Autorizzazione paesistica rilasciata dall'ente preposto.

verifica conformità Art. 106 del R.L. e legge 13/89 M. Pini

Oneri Concessori

- L'intervento proposto è gratuito.
- attestazione di versamento degli oneri come determinati dal progettista.
- attestazione di versamento della prima rata e polizze fidejussorie a garanzia del pagamento delle rate residue.
- Il richiedente dichiara che i versamenti e/o fidejussioni di cui sopra saranno corrisposti al Comune entro venti giorni.
- attestazione di versamento dei diritti di segreteria (€ 25,83)

AI COMUNE DI AREZZO
AREA URBANISTICA
Servizio Edilizia

Alla c.a. del Geom. Giovanni Galli

OGGETTO: Pratica edilizia /05/01360 –
Straordinaria manutenzione app. in Arezzo Via Pieraccini 30.
Proprietà:

In conformità a quanto richiestoci con nota in data 16/05/05, pari
oggetto, si allega attestazione versamento, a conguaglio, dei diritti di segreteria.

COMUNE DI AREZZO
657800 | 19 MAG 05
ALLEGATO

CONTI CORRENTI POSTALI - Abilitazione di Versamento BancoPosta

€ sul C/C n. 00140525

di Euro 26,18

IMPORTO IN LETTERE *Ventisei/18*

INTERESSATO A COMUNE AREZZO
SERVIZIO TESORERIA

ESEGUITO DA _____

VIA PIAZZA *VIA PIERACCINI 30*

CAP *52100* LOCALITA' *AREZZO*

04/001 03	18-05-05	031
0120		€26,18
VCY 0216		€1,00

IMPORTANTE
NON SCRIVERE SUL
RIFRTO DELLA RICEVUTA
DI ACCREDITO.

BOLO DELL'UFFICIO POSTALE

CAUSALE
PRATICA N° *05/1360*
DIRITTI DI SEGRETERIA

COMUNE DI AREZZO
AREA URBANISTICA
SERVIZIO EDILIZIA

N.Pratica: /05/01360
Prot. n° 45992

Add: 16.05.2005

A
C.O.

OGGETTO: Richiesta integrazioni documentali ai sensi della L.R. 01 del 03.01.05, Art. 82 comma 3.

In relazione alla domanda presentata in data 22.04.2005, tendente ad ottenere il titolo per la realizzazione delle seguenti opere:

VARIANTE IN CORSO D'OPERA P.E.2540/04

relative all'immobile ubicato in:

VIA A.PIERACCINI, 30

si invita la S.V. a produrre le seguenti integrazioni documentali:

CONGUAGLIO DIRITTI DI SEGRETERIA PARI AD EURO 26,18.

la documentazione di cui sopra non esime il richiedente e/o progettista a produrre la documentazione, le verifiche, pareri, nulla-osta, atti di vincolo, convenzioni e quanto altro specificatamente richiesto dalle normative di settore ritenute necessarie per il completamento dell'iter del procedimento.

Quanto sopra in relazione anche al vigente Regolamento Edilizio, adottato con delibera C.C. num. 168/00.

Si avverte che non potrà essere presa in esame la suddetta istanza o denuncia di inizio attività fintanto che non sia pervenuto quanto richiesto con la presente.

Il Responsabile del procedimento

GALLI GIOVANNI



Via Cesalpino, 28 – 52100 Arezzo – Tel. 0575/377.958 – 377.976 – Fax 0575/377.966- 377.940

www.comune.arezzo.it – e-mail: diredilizia@comune.arezzo.it

**COMUNE DI AREZZO**
AREA URBANISTICA
SERVIZIO EDILIZIAN. Protocollo **05/045992**
N. Pratica **/05/01360**

Arezzo, 22.04.2005

OGGETTO: Comunicazione avvio di procedimento amministrativo.In relazione alla domanda presentata in data **22.04.2005** relativa all'immobile ubicato in:**VIA A.PIERACCINI, 30**

si comunica ai sensi dell'art.8 L.241/90 che il responsabile del procedimento è

GALLI GIOVANNI

del Servizio Edilizia di questa amministrazione fino alla formulazione di proposta motivata.

La signoria vostra può prendere visione degli atti e conferire con il tecnico istruttore presso gli uffici del Servizio Edilizia siti in Via Cesalpino 28, nei giorni di :

Martedì e Giovedì dalle ore 9,00 alle 13,00 e dalle ore 15,30 alle 17,00.

Il Direttore del Servizio Edilizia

Ing. Enzo Bianchi

(FIRMA AUTOGRAFA ASSOLTA AI
SENSI DEL'ART. 3 D.LGS.39 DEL 12.03.93)

Ritirata da:

Data

Galli

Adel

Al Direttore del Servizio Edilizia del
COMUNE di AREZZO
Area Urbanistica Servizio Edilizia
AREZZO

OGGETTO: Pratica edilizia n. 04/2540 del 14/07/2004 –
D.I.A. lavori straordinaria manutenzione in
Arezzo Via Pieraccini n. 30
Ditta: ZADI ADA.

Tel.

AREZZO VIA PIERACCINI n° 28

INTERVENTO di:

RIFACIMENTO IMPIANTI TECNOLOGICI
VARIANTE ALLA D.I.A. N° 04/2540 DEL 14/07/2004

COMUNE DI AREZZO

045992 22 APR 05

ALLEGATO

DITTA :

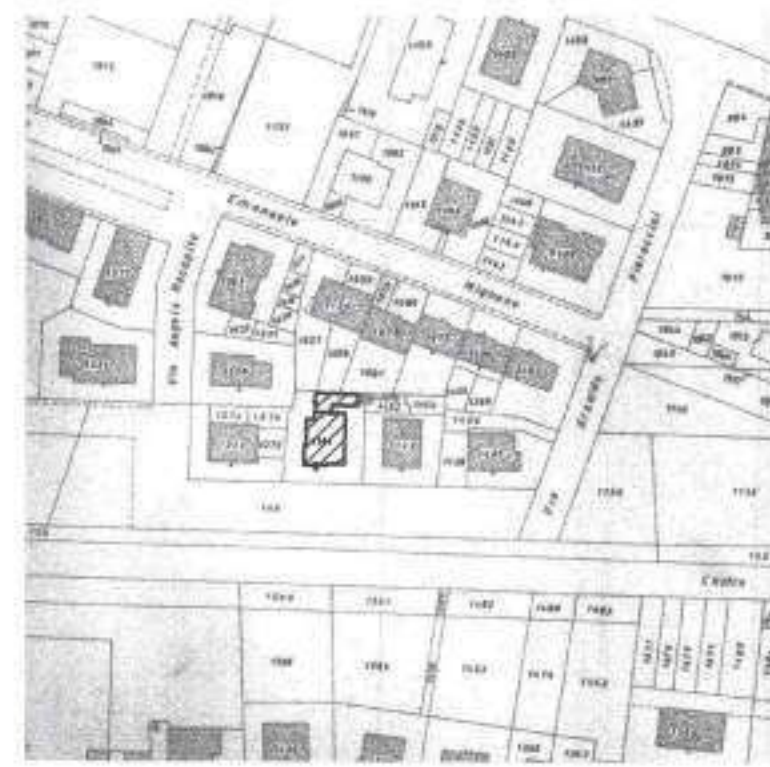
TAVOLA : 1

1 : 100

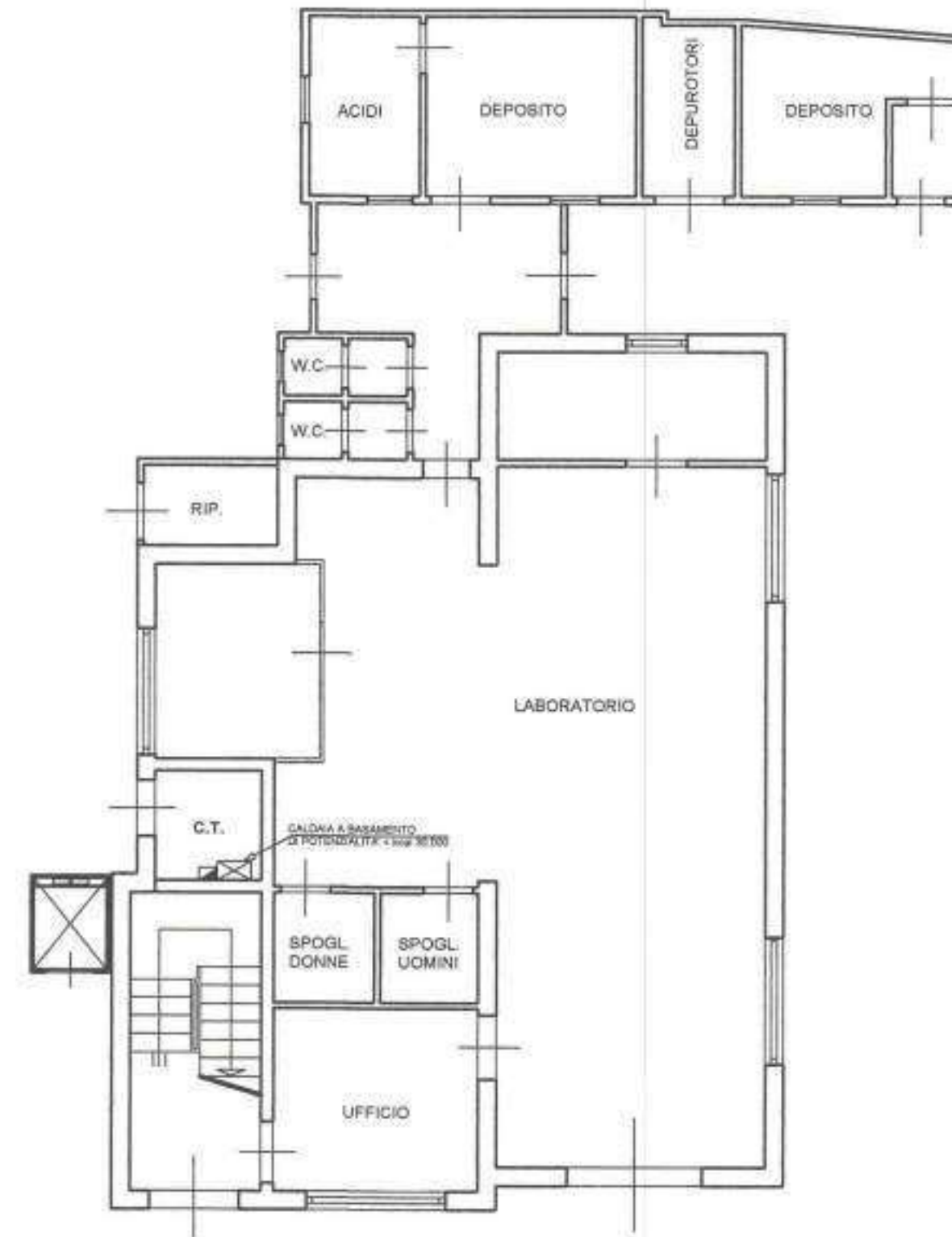
ESTRATTO DI MAPPA
ESTRATTO DI P.R.G.
AUTORIZZATO

DATA : 10 MAR. 2005

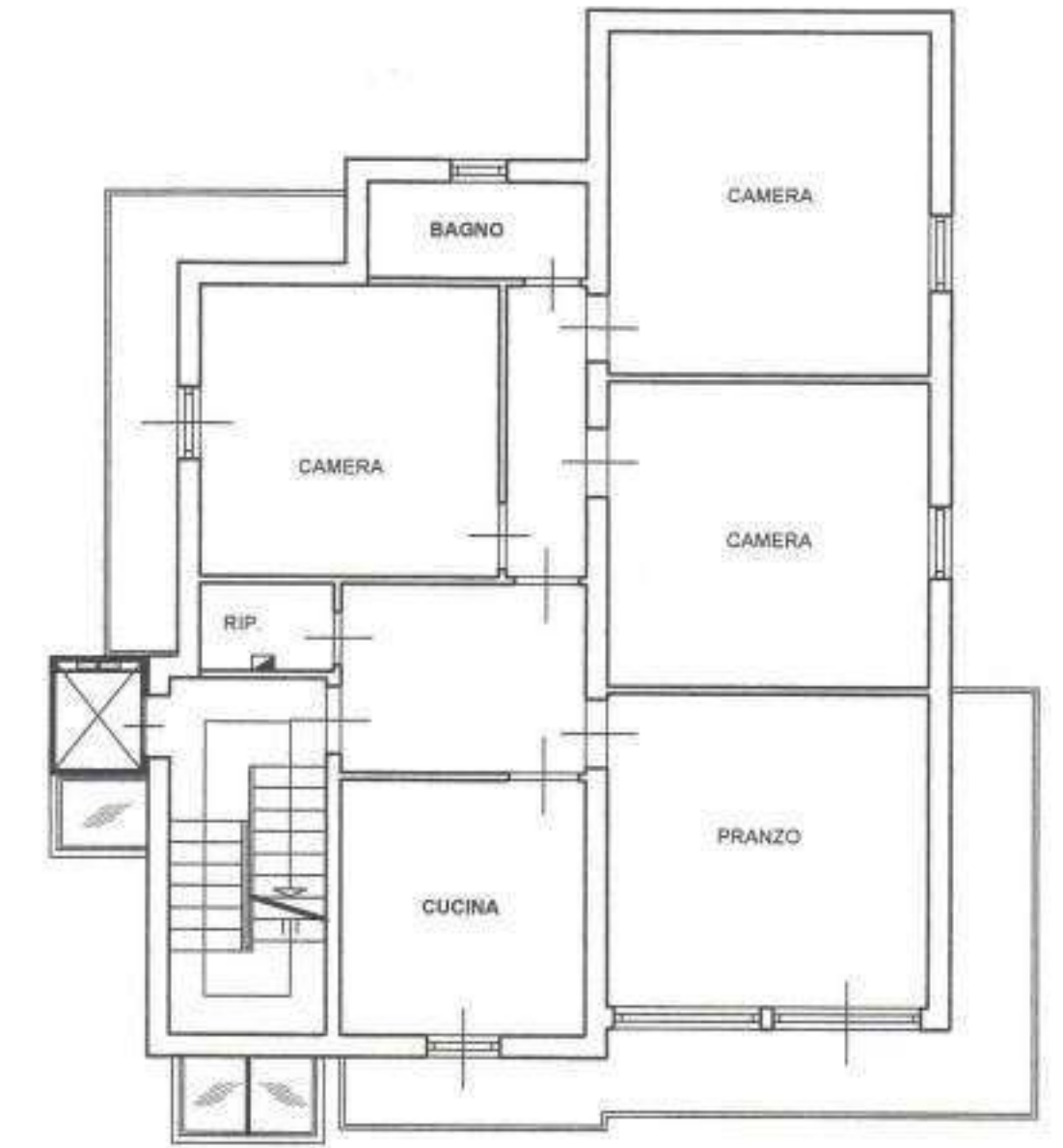
AGG. :



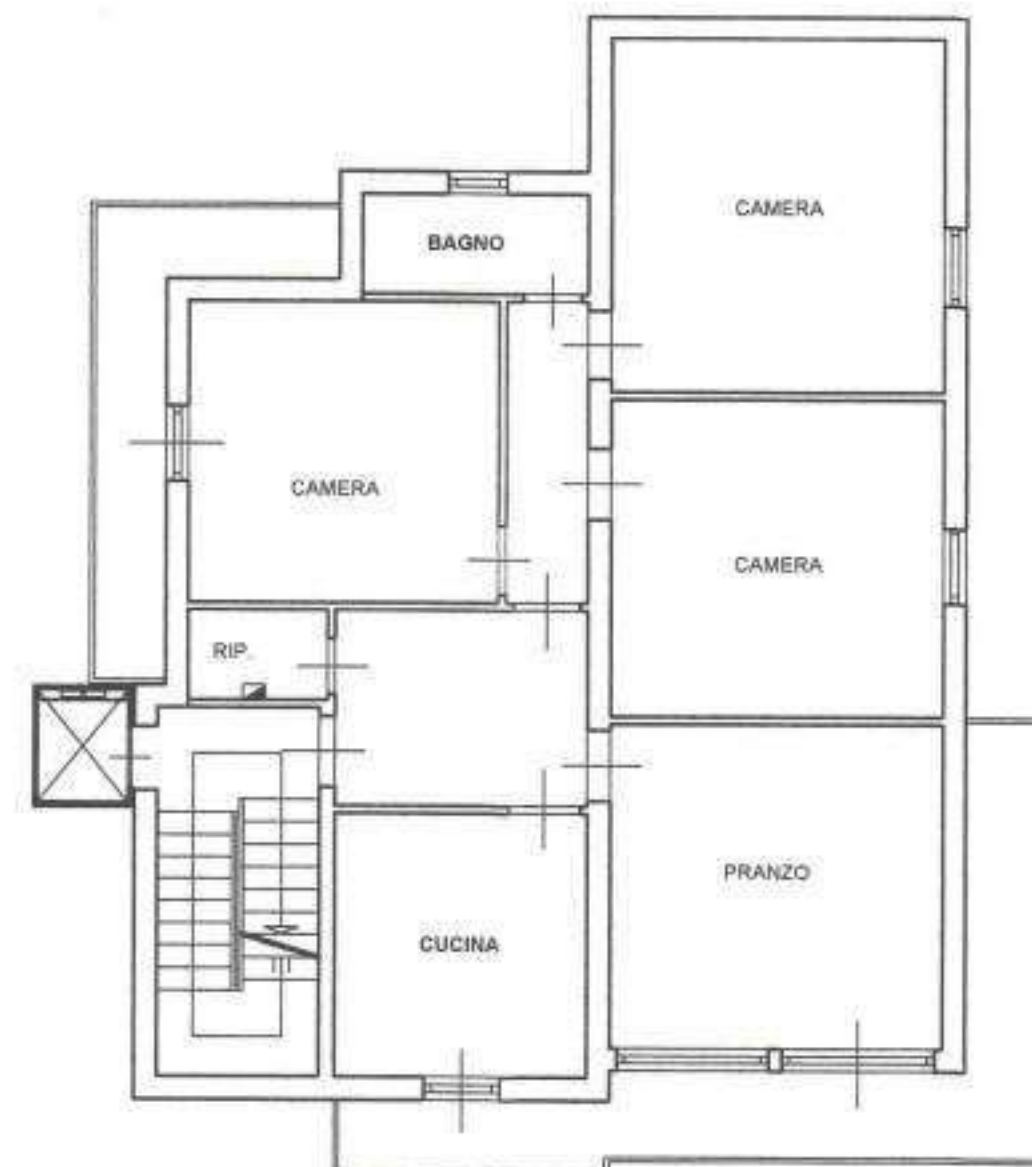
AR. A
F 108
1 : 1000



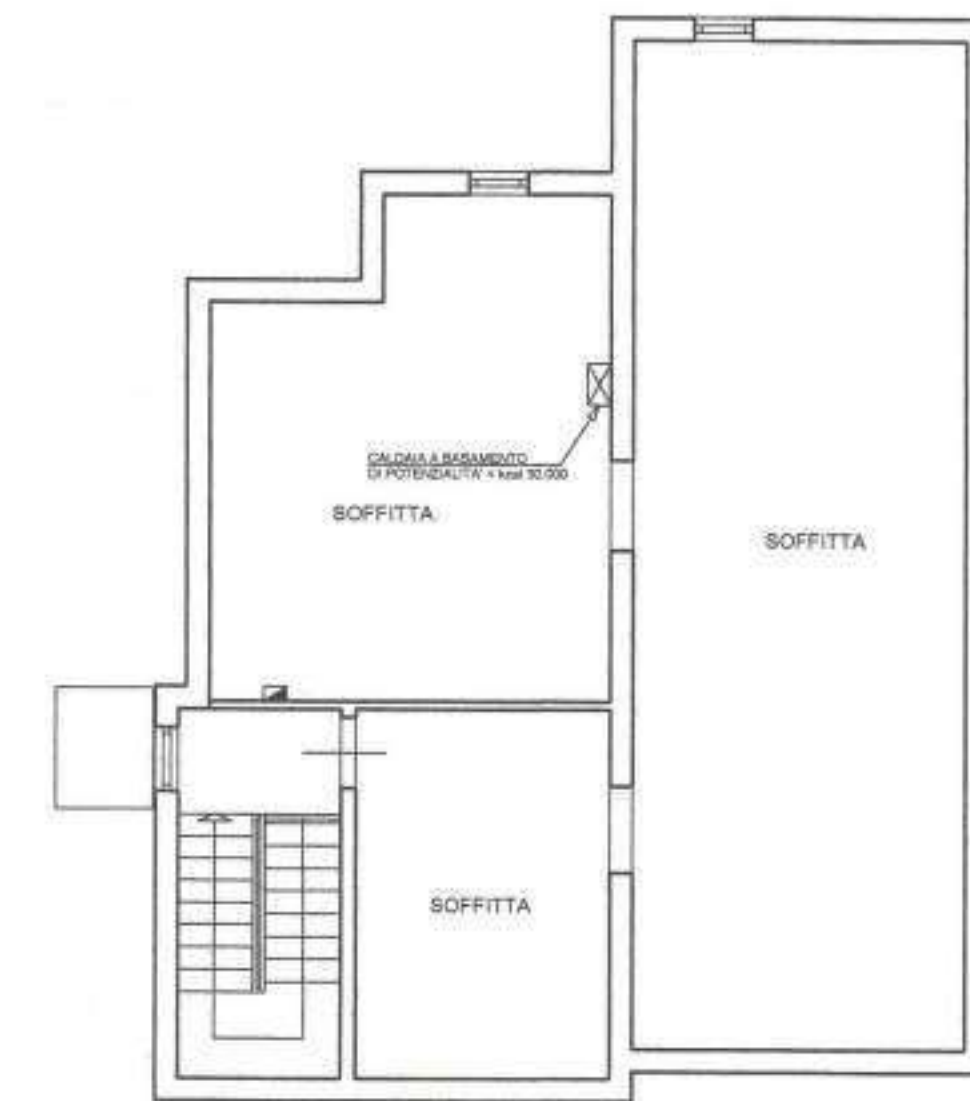
P. TERRA



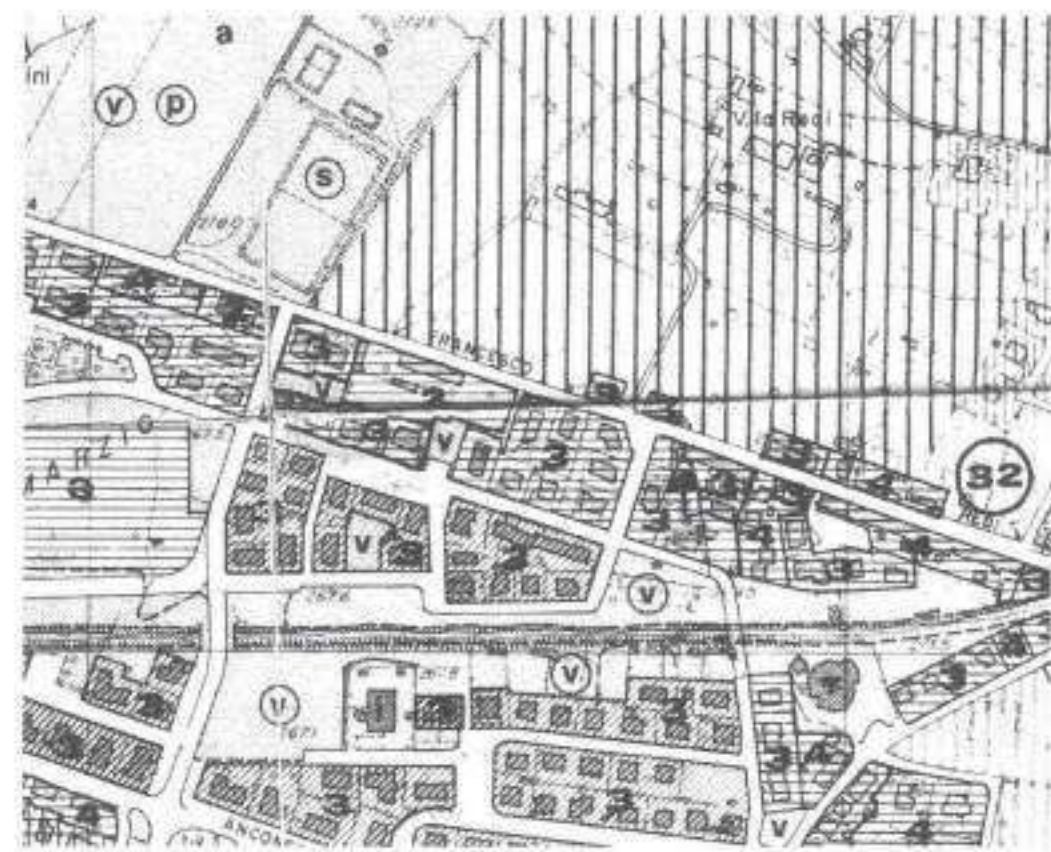
P. PRIMO



P. SECONDO



P. SOTTOTETTO



ESTRATTO DI P.R.G.

1 : 5000

AREZZO

VIA PIERACCINI n° 28

INTERVENTO DI:

RIFACIMENTO IMPIANTI TECNOLOGICI
VARIANTE ALLA D.I.A. N° 04/2540 DEL 14/07/2004

COMUNE DI AREZZO
045992 22 APR 05
ALLEGATO

DITTA :

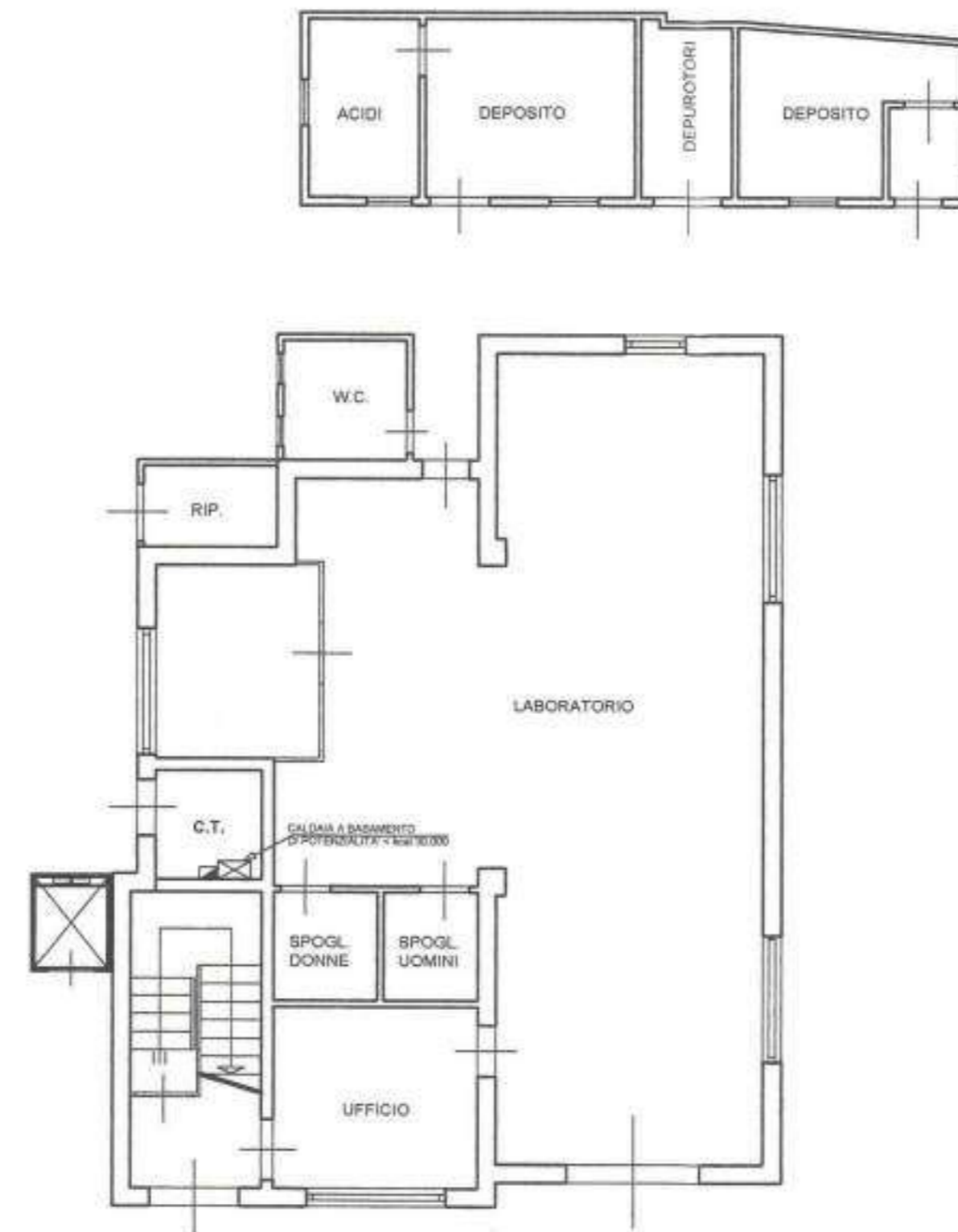
TAVOLA : 2

1 : 100

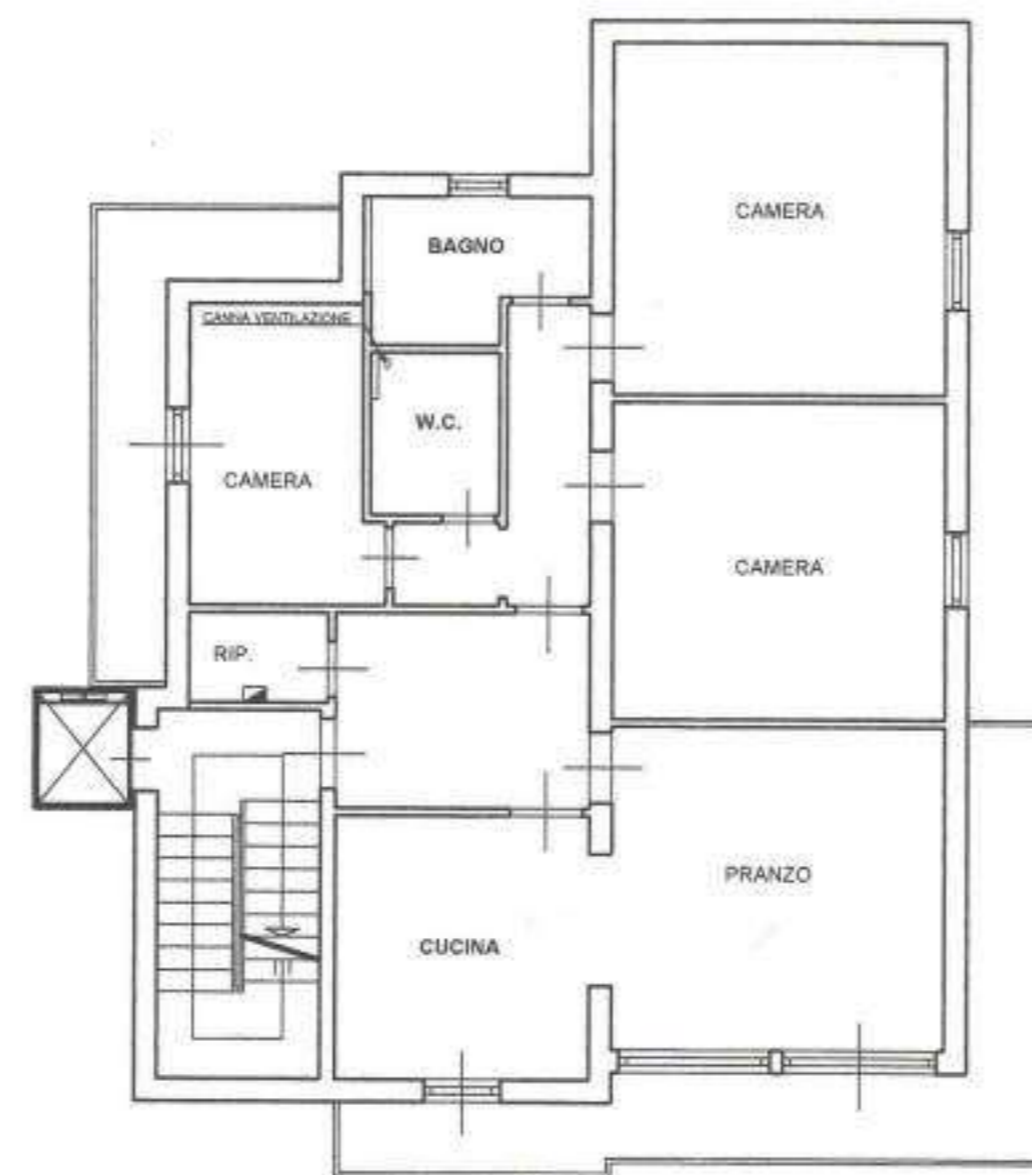
VARIATO

DATA : 10 MAR. 2005

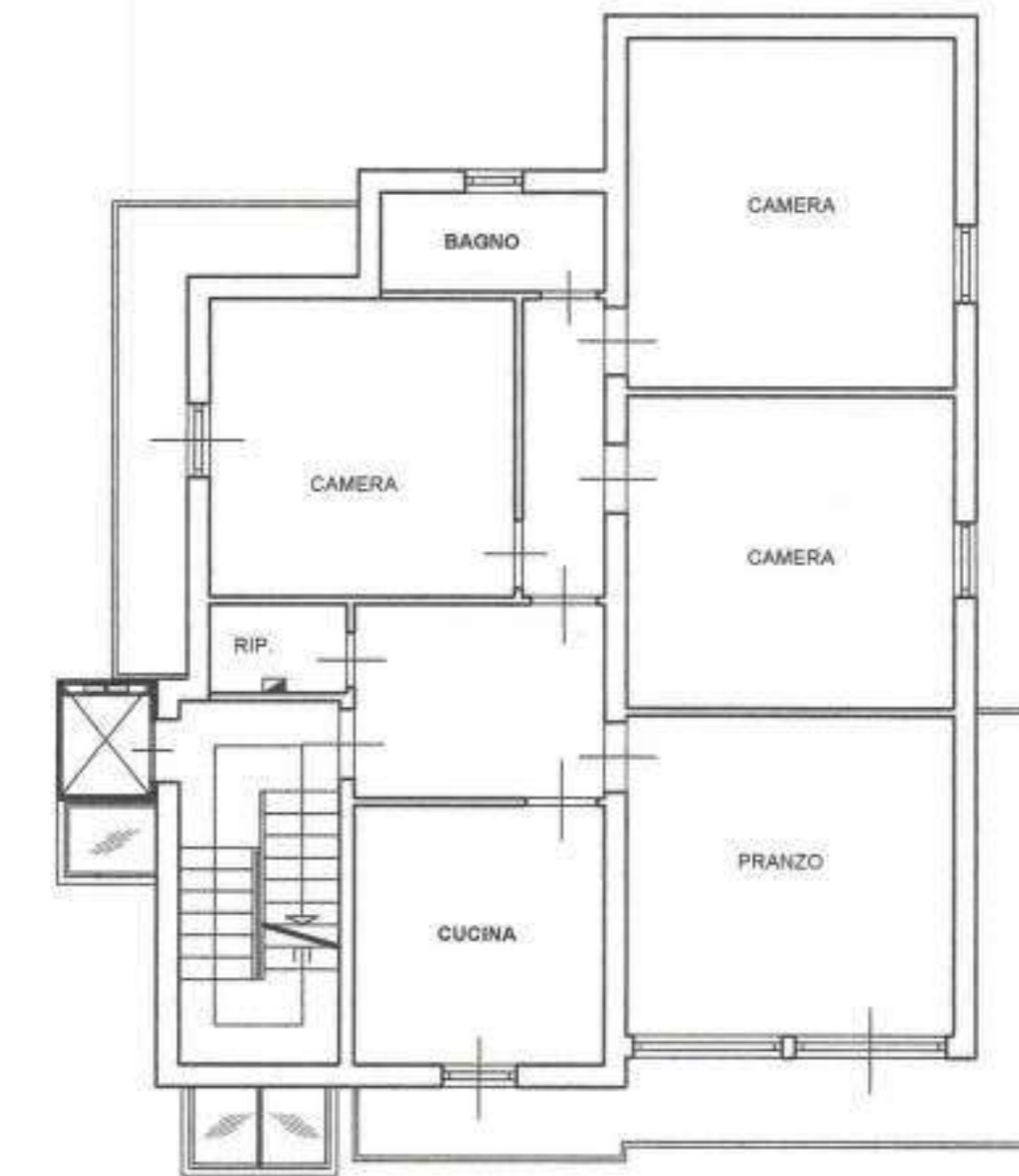
AGG. :



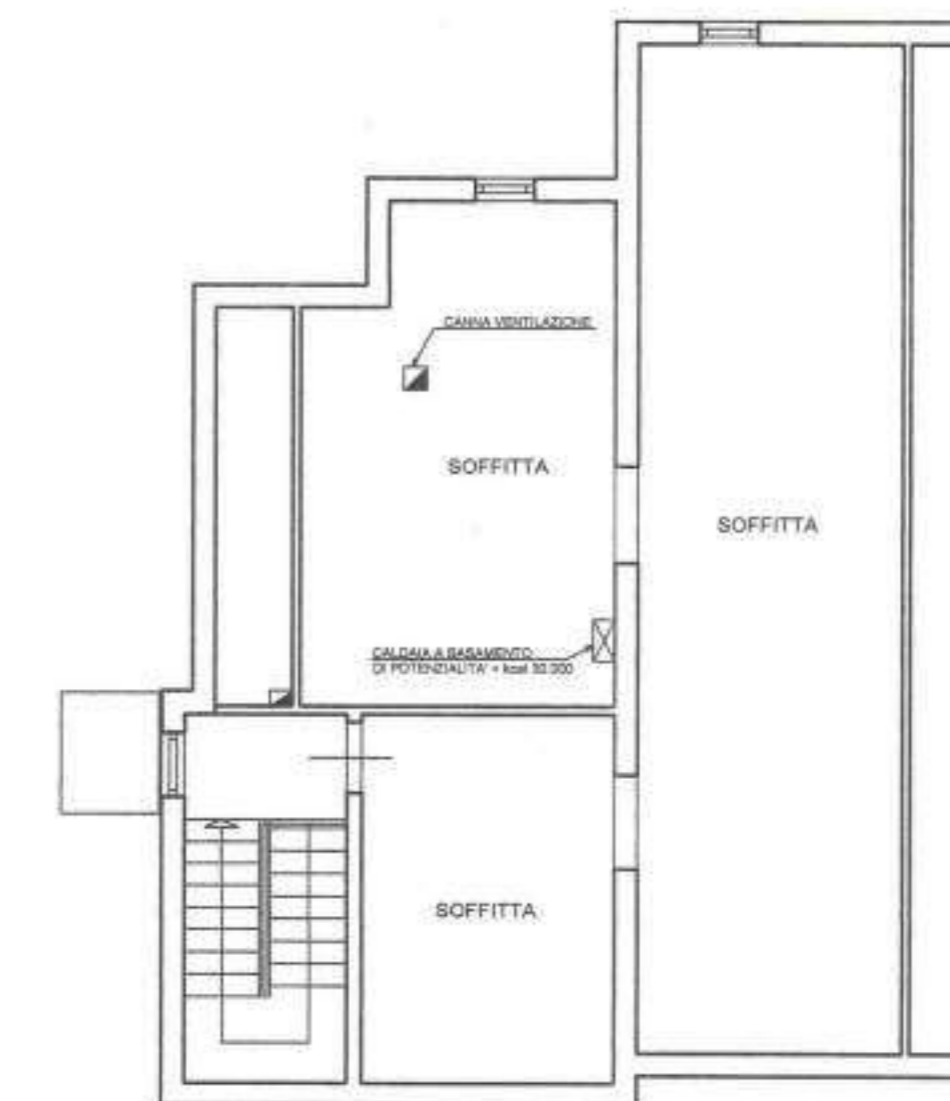
P. TERRA



P. SECONDO



P. PRIMO



P. SOTTOTETTO

AREZZO

VIA PIERACCINI n° 28

INTERVENTO DI:

RIFACIMENTO IMPIANTI TECNOLOGICI
VARIANTE ALLA D.I.A. N° 04/2540 DEL 14/07/2004

DITTA :

040992 22 APR 05

ALLEGATO

TAVOLA : 3

1 : 100

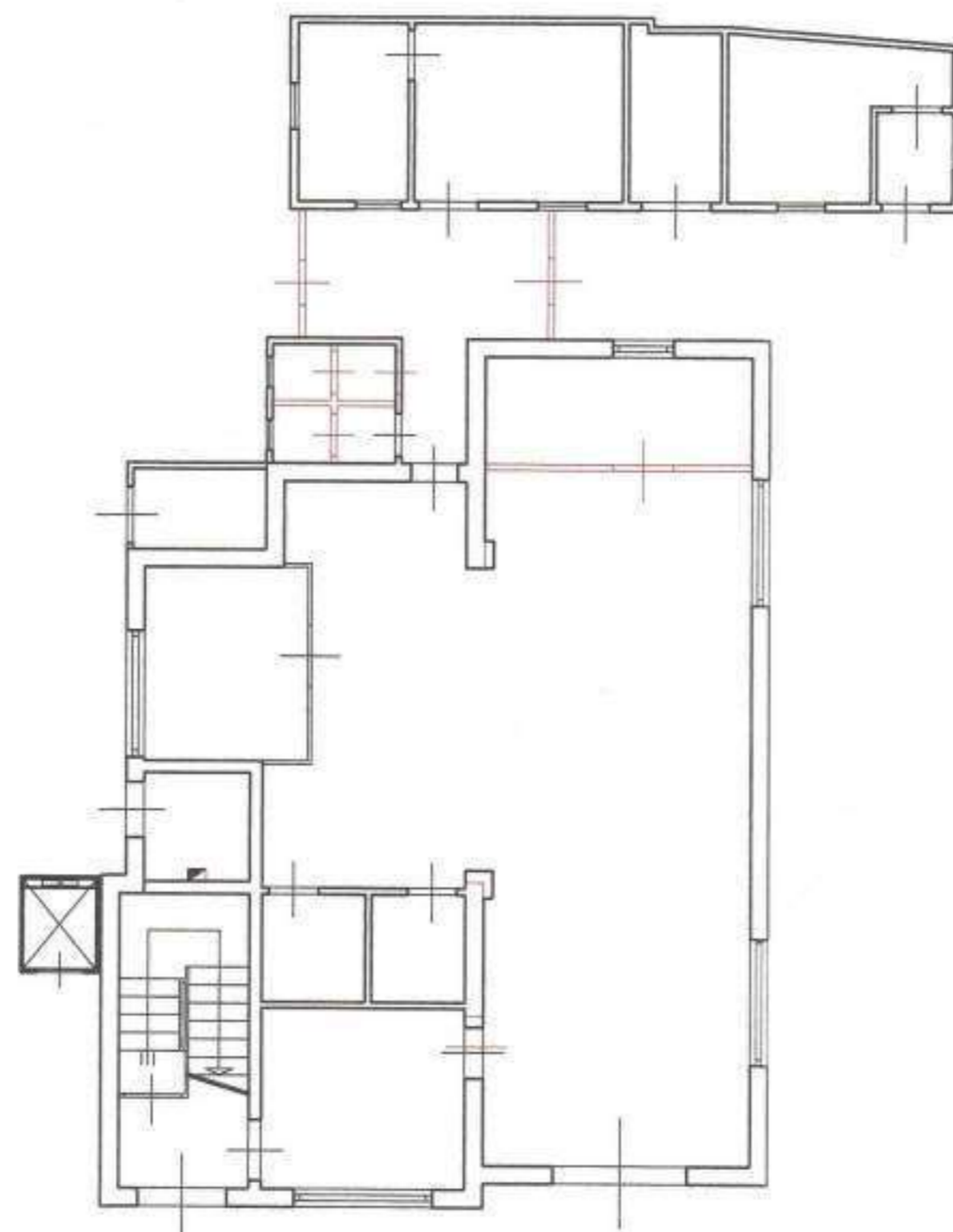
SOVRAPPOSTO

DATA : 10 MAR. 2005

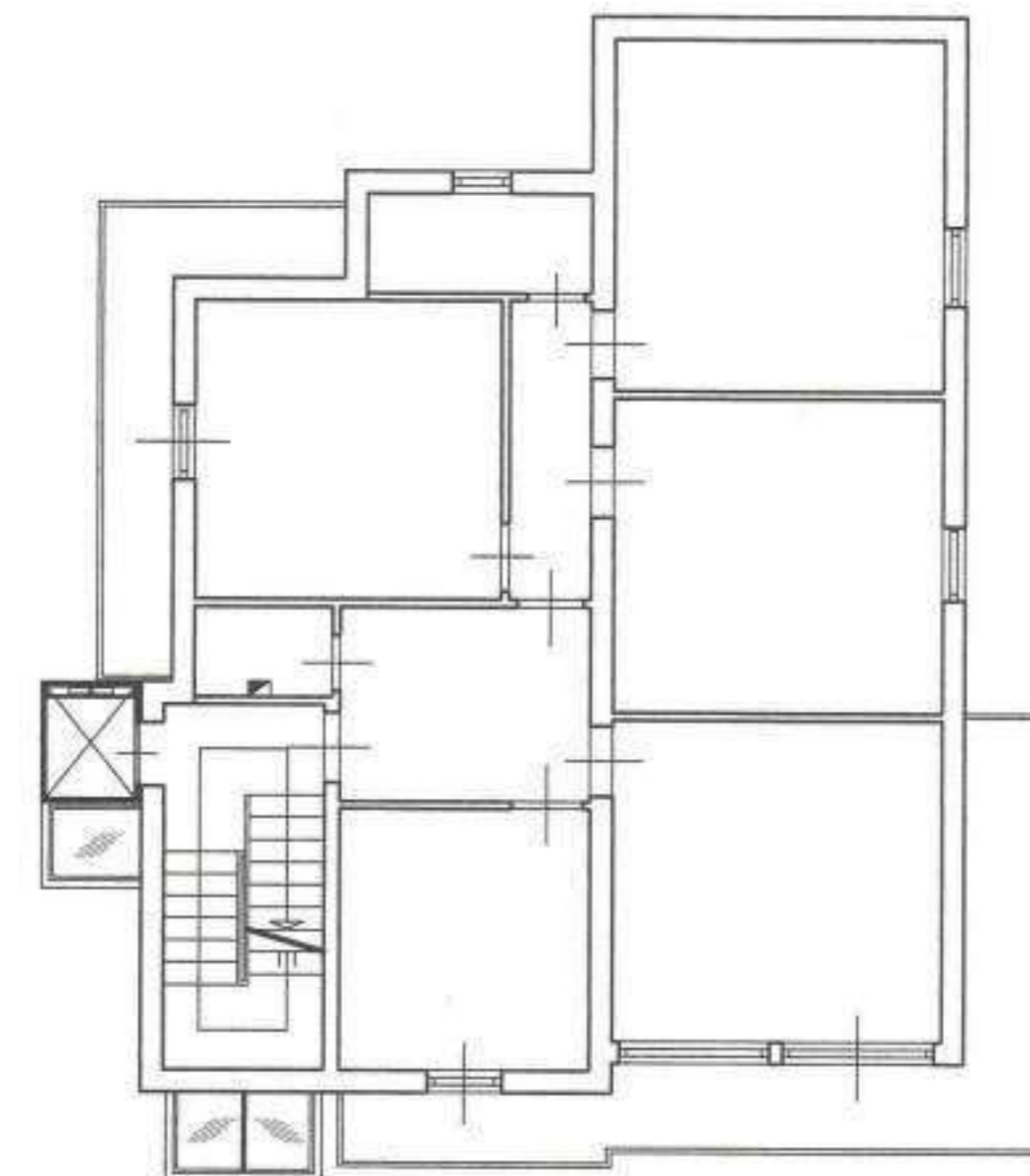
AGG. :

COME DA DIA N°04/2540

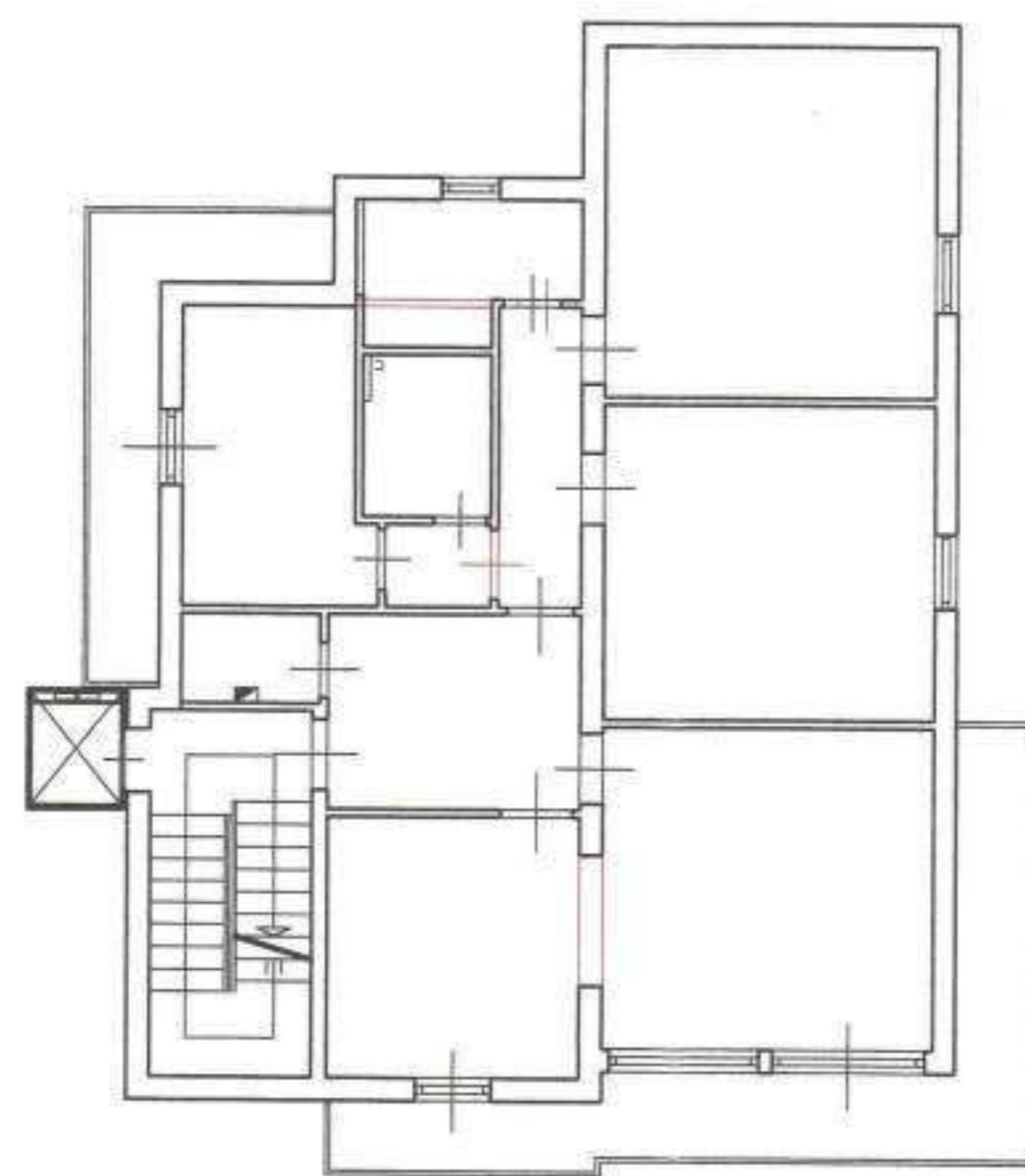
VARIATO



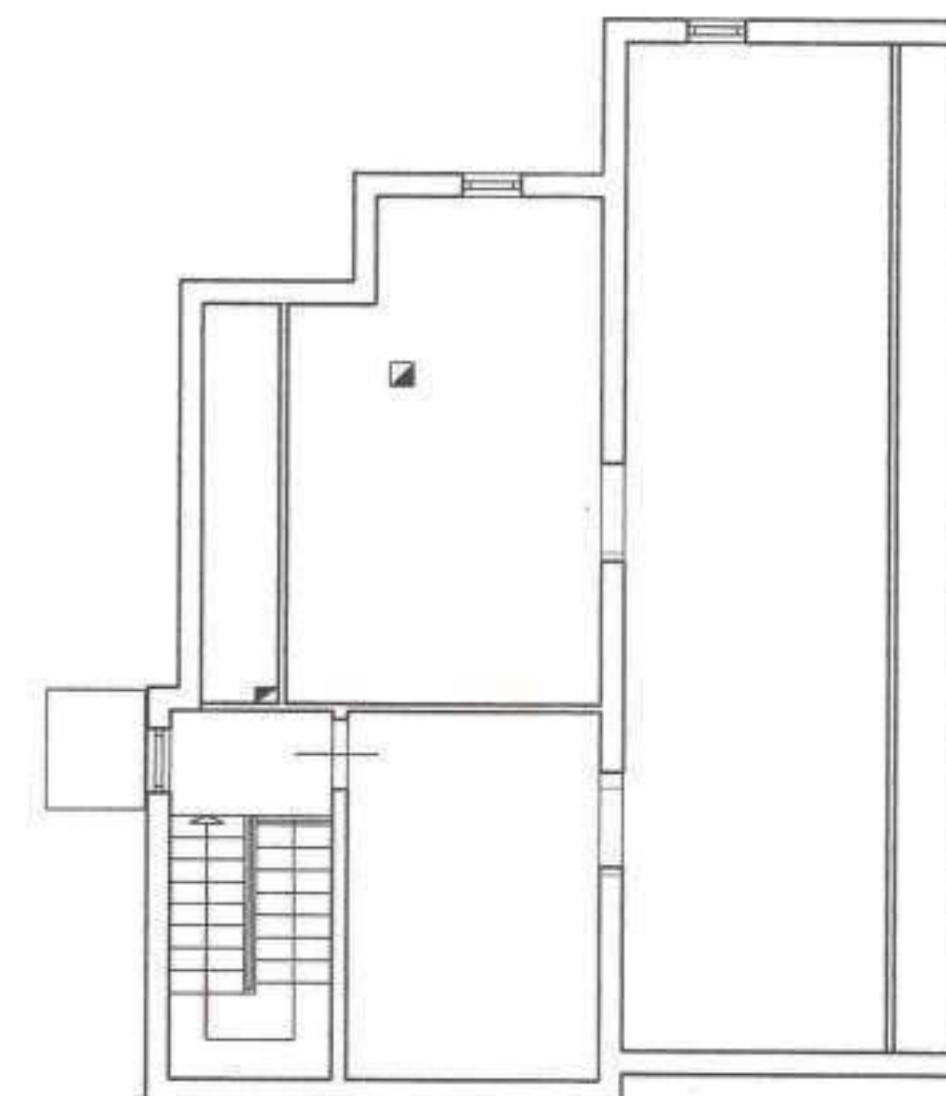
P. TERRA



P. PRIMO



P. SECONDO



P. SOTTOTETTO

AREZZO

VIA PIERACCINI n° 28

INTERVENTO DI:

RIFACIMENTO IMPIANTI TECNOLOGICI
VARIANTE ALLA D.I.A. N° 04/2540 DEL 14/07/2004

DITTA :

TAVOLA : 4

1 : 100

VERIFICA CONFORMITA' ART. 106 R.I.

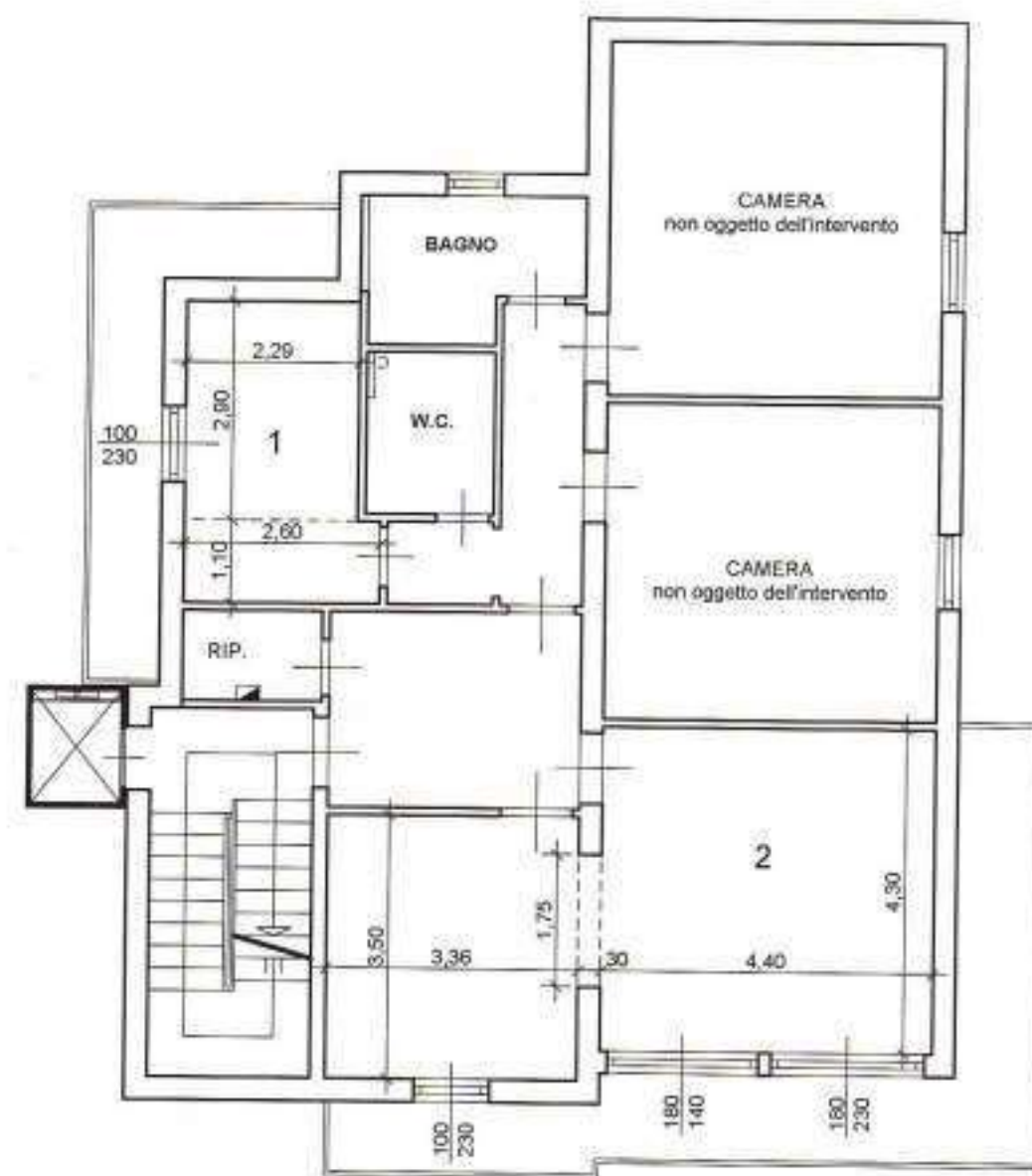
REGIONE DI AREZZO

045992 22 APR 05

ALLEGATO

DATA : 10 MAR. 2005

AGG. :



P. SECONDO

LOCALE 1 $(2,90 \times 2,29 + 2,60 \times 1,10) / (2,30 \times 1,00) = 9,50 / 2,30 = 4,13 < 8$

LOCALE 2 $(3,50 \times 3,36 + 4,40 \times 4,30 + 1,75 \times 0,30) / (2,30 \times 1,00 + 1,80 \times 1,40 + 1,80 \times 2,30) = 31,20 / 8,96 = 3,48 < 8$

AREZZO

VIA PIERACCINI n° 28

INTERVENTO DI :

RIFACIMENTO IMPIANTI TECNOLOGICI
VARIANTE ALLA D.I.A. N° 04/2540 DEL 14/07/2004

DITTA :

COMUNE DI AREZZO
045992 22 APR 05
ALLEGATO

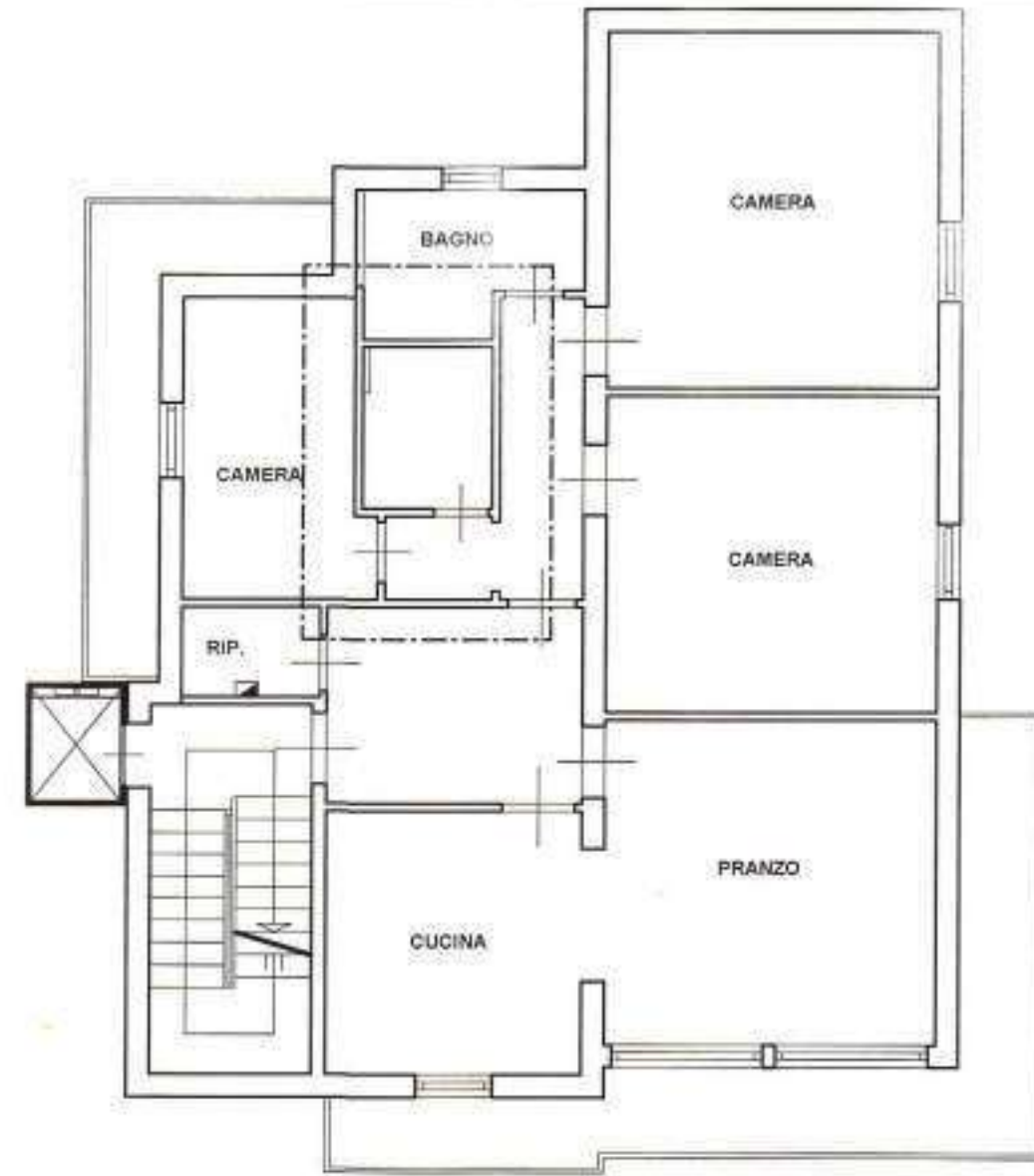
TAVOLA : 5

1 : 100

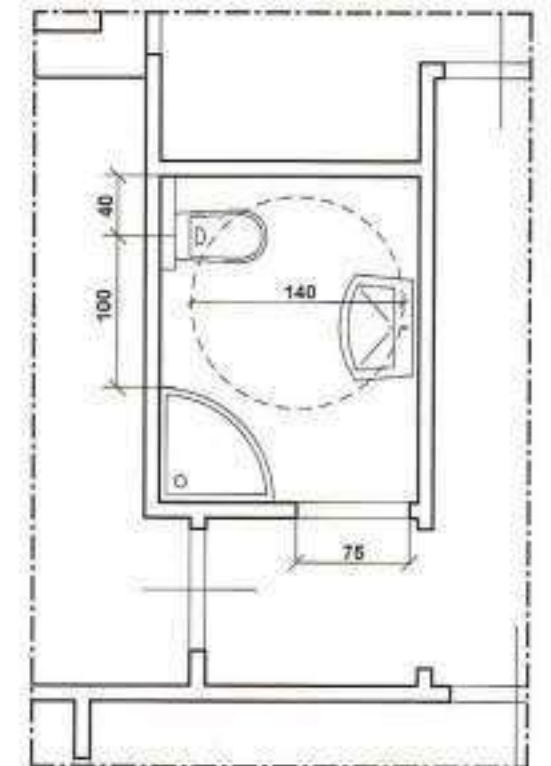
LEGGE 13 - 89

DATA : 10 MAR. 2005

AGG. :



P. SECONDO



PARTICOLARE A 1 : 50



COMUNE DI AREZZO

DIPARTIMENTO ASSETTO TERRITORIO

ARCHIVIO PRATICHE EDILIZIE

04/2540
05/1360

Nominativo



Anno

2006

N. pr

315

Dott. Arch. Ivado Meazzini

Via Palarca 4 - 52100 Arezzo

Tel e fax 0575/351294


e-mail: meazzini@interfree.it

P.IVA. 00180730517 - CF. MZZ VLD 430258693E

Goldi

Arezzo: 13/09/2004

Al Direttore del Servizio Edilizia del
COMUNE di AREZZO
Area Urbanistica Servizio Edilizia
AREZZO

OGGETTO: Pratica edilizia n. 04/2540 del 14/07/2004 -
D.I.A. lavori straordinaria manutenzione in
Arezzo Via Pieraccini n. 30
Ditta: 

315/06


Nel comunicare che in data odierna hanno inizio i lavori di cui alla pratica in
narrativa, si comunica che gli stessi sono stati affidati a:



X


COMUNE DI AREZZO

109526 14 SET. 2004



COMUNE DI AREZZO

013182 01 FEB 06

ALLEGATO

Arezzo: 01 GEN. 2006

315/06

Al Direttore del Servizio Edilizia
del Comune di Arezzo
Via Cesalpino 28 AREZZO

COMUNICAZIONE DI FINE LAVORI EDILI

PRATICA EDILIZIA ORIGINARIA N. /04/2540 del 14/07/2004

PRATICA EDILIZIA IN VARIANTE N. /05/1360 del 22/04/2005

Comunicazione inizio lavori in data: 14/09/2004

La sottoscritta
comproprietaria

, in qualità di

COMUNICA

Che i lavori relativi ai titoli edilizi di cui sopra, sono stati ultimati in data odierna, entro il termine di validità dell'originario titolo edilizio.

A tal fine dichiara che:

- 1) La Direzione Lavori è stata eseguita dall'Arch.

che controfirmando la presente, DICHIARA la conformità dell'opera al progetto contenuto nel titolo abilitativo, nonché che le opere eseguite hanno comportato variazione nel classamento ed a tal proposito si è provveduto alla presentazione della variazione presso la competente Agenzia del Territorio.

Ami 10/02/06

per prec. DE NT
01/02/06

2) I lavori sono stati realizzati da:

3) Per il titolo edilizio non sono stati corrisposti gli oneri, in quanto non dovuti.

OBBLIGO CERTIFICATO DI ABITABILITA' O AGIBILITA' SI NO

Imprese esecutrici dei lavori

ALLEGATI:

Copia ricevuta avvenuta varia:

Relazione art. 142 e 83 comm



agenzia del
Territorio

Ufficio Provinciale di AREZZO
Ricevuta di Avvenuta Denuncia di Variazione

Data: 05/10/2005

Ora: 9.41.43

pag: 1 di 1

Catasto Fabbricati

Protocollo n.: AR0102892	Comune di AREZZO (Codice :I2AA)	Unità a destinazione ordinaria n.: 3	Unità in variazione n.: 3
Codice di Ricontra: 000242A3A	Comune di AREZZO (Codice :I2AA)	Unità a dest.speciale e particolare n.: -	Unità in costituzione n.: -
	Comune di AREZZO (Codice :I2AA)	Beni Comuni non Censibili n.: -	Unità in soppressione n.: -
	Motivo della variazione : DIVERSA DISTRIBUZIONE SPAZI INTERNI		

UNITA' IMMOBILIARI

Identificativo catastale							Dati di classamento proposti					
Prog.	Op.	Sez.UR.	Foglio	Numero	Sub.	Ubicazione	ZC	Cat.	CL	Cons.	Sup.Cat.	Rendita
1	V	A	108	1144	1	via pieraccini n.28, p.1	2	C03	7	140	138	462,74
2	V	A	108	1144	3	via pieraccini n.30, p.2	2	A03	4	8	144	557,77
3	V	A	108	1144	2	via pieraccini n.28, p.1	2	A03	4	6,5	134	453,19

Riservato all'Ufficio

Ricevuta n.: 000042390/2005

Importo della liquidazione: Euro 105

Data 05/10/2005

Protocollo n.: AR0102892



COMUNE DI AREZZO
AREA URBANISTICA
SERVIZIO EDILIZIA

N. Protocollo **06/013182**
N. Pratica **/06/00315**

Arezzo, 01.02.2006

OGGETTO: Comunicazione avvio di procedimento amministrativo.

In relazione alla domanda presentata in data **01.02.2006** relativa all'immobile ubicato in:

VIA A.PIERACCINI,2830

si comunica ai sensi dell'art.8 L.241/90 che il responsabile del procedimento è

GALLI GIOVANNI

del Servizio Edilizia di questa amministrazione fino alla formulazione di proposta motivata.

La signoria vostra può prendere visione degli atti e conferire con il tecnico istruttore presso gli uffici del Servizio Edilizia siti in Via Cesalpino 28, nei giorni di :

Martedì e Giovedì dalle ore 9,00 alle 13,00 e dalle ore 15,30 alle 17,00.

Il Direttore del Servizio Edilizia
Ing. Enzo Bianchi
(FIRMA AUTOGRAFA ASSOLTA AI
SENSI DEL'ART. 3 D.LGS.39 DEL 12.03.93)

Ritirata da:

Data



013113

COMUNE DI AREZZO

013183 21 FEB 16

ALLEGATO

AREZZO

Via Pieraccini nn. 28-30

OGGETTO:

VARIANTE art 142 L.R. n. 1/2005

RELAZIONE TECNICA ILLUSTRATIVA

COMUNE DI AREZZO

013182 01 FEB 09

ALLEGATO

RELAZIONE

Per un errore di graficismo, negli elaborati a suo tempo allegati alla DIA, non fu riportata la porta tra il locale del piano terreno ed il cortile sul lato dell'edificio, opposto a Via Pieraccini. Detta porta infatti, come emerge chiaramente dalla foto allegata, è sempre esistita oltre ad essere conforme al progetto a suo tempo approvato.

In corso d'opera, ancorché non prevista, è stata fatta una ripresa all'intonaco esterno del servizio al piano terreno e proprio in prossimità della porta già citata. Ciò si è reso necessario in quanto detto intonaco presentava un vistoso rigonfiamento. Una ripresa anche sul lato ovest, superiormente alla balza in travertino, in quanto richiusa traccia per passaggio tubazioni.

Dette opere sono conformi agli atti di cui all'art. 52 della L.R. n.1/05 ed ai regolamenti edilizi vigenti e non in contrasto con quelli adottati, non comportano modifiche della sagoma né innovazioni che incidano sui parametri urbanistici e sulle dotazioni di standard e non si tratta di beni tutelati ai sensi del Codice dei beni culturali e del paesaggio. Non sono soggette infine, al titolo VI della stessa L.R. n.1/05.



COMUNE DI AREZZO
013182 01 FEB 05
ALLEGATO

COMUNE DI AREZZO

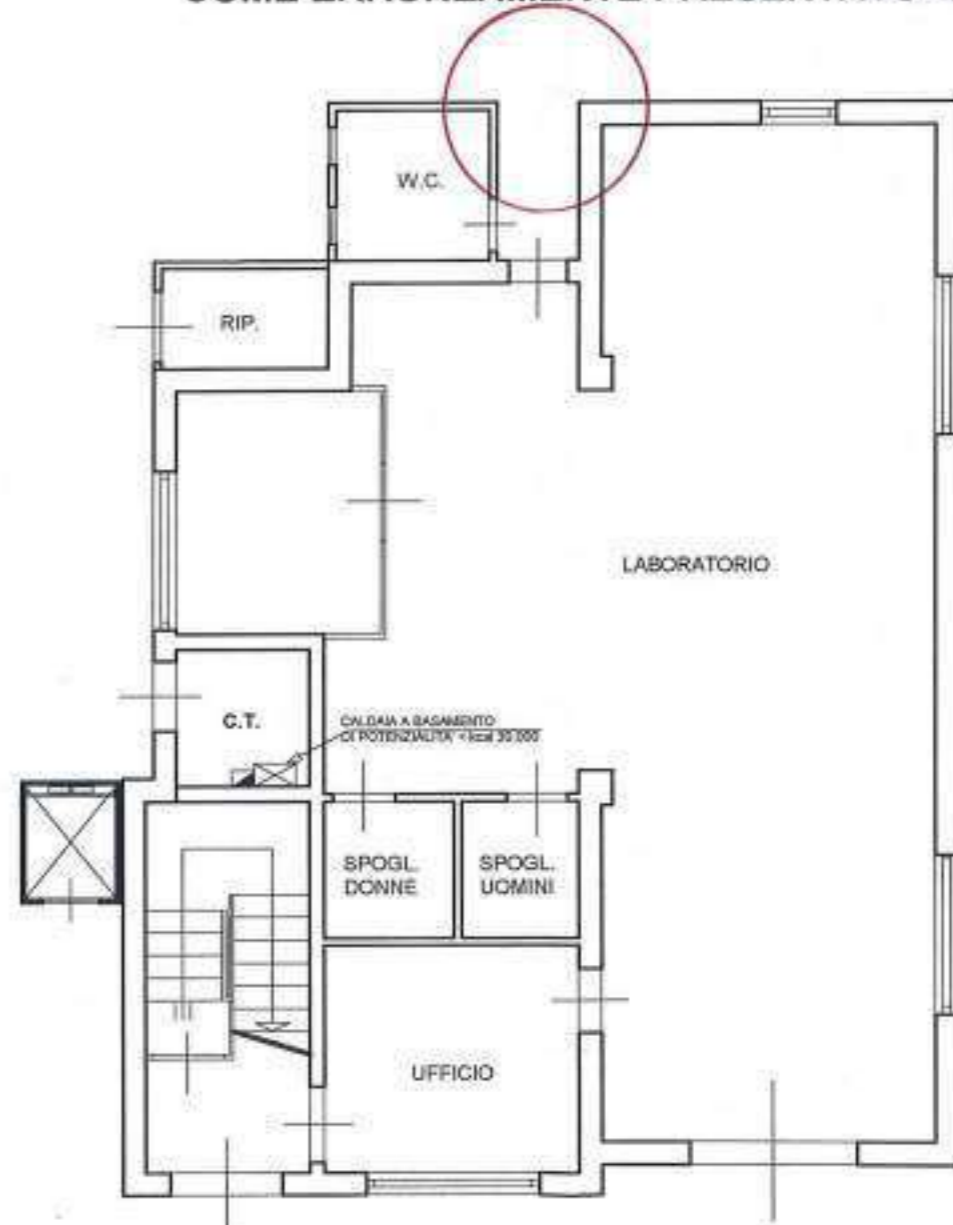
013182 01 FEB 06

ALLEGATO

STATO DI FATTO



COME ERRONEAMENTE PRESENTATO



PIANO TERRA

1 : 100



N. Pratica 2014/3262

Addi: 05/09/2014

OGGETTO: Comunicazione inizio lavori per Attività Edilizia Libera di cui al protocollo n. GE/2014/0103684 .

In relazione alla Comunicazione inizio lavori per Attività Edilizia Libera di cui all'oggetto, presentata in data 04/09/2014, relativa all'immobile ubicato in VIA ARNALDO PIERACCINI 30, **si segnala alla S.V. che tale comunicazione ha assunto il numero di pratica edilizia 2014/3262**

Alla pratica sono stati allegati i seguenti documenti:

- Data: 05/09/2014 - Codice univoco:
3684) - Data: 05/09/2014 - Codice univoco:
- Data: 05/09/2014 - Codice univoco:
Data: 05/09/2014 - Codice univoco:

Restando a disposizione per qualsiasi altro chiarimento, ricordiamo che i nostri Uffici situati in Arezzo Via Cesalpino n. 28, sono aperti al pubblico nel periodo estivo nei giorni di Martedì e Giovedì dalle ore 10.30 alle 13,00 con appuntamento, telefonando al numero 0575/377991.

Il Direttore dell'Ufficio Edilizia
Dott. Ing. Paolo Frescucci
(FIRMA AUTOGRAFA ASSOLTA AI SENSI
DEL'ART. 3 D.LGS.39 DEL 12.03.93)

Al Direttore dell'Ufficio Edilizia del COMUNE DI AREZZO
Direzione Servizi per il Territorio
Ufficio Edilizia
Via Cesalpino 28, Arezzo

OGGETTO: COMUNICAZIONE DI INIZIO LAVORI PER ATTIVITA' EDILIZIA LIBERA, ai sensi dell'art. 80 comma 2 lettera a) della legge regionale n. 1/2005.

PARTE RISERVATA AL RICHIEDENTE

Il sottoscritto

Cognome	Nome	Albo/Ordine di appartenenza	N°
Recapito (Via/Loc)	N° civ. - Esp.	Comune	Cap
VIA SER PETRACCOLO	7	AREZZO	52100
Codice Fiscale	Telefono	Indirizzo e-mail (PEC)	

In qualità di procuratore speciale dei sotto indicati richiedenti, in virtù dell'allegata procura speciale,

Richiedenti:

1)

Cognome	Nome	Nato a	Nato il
Com			

In qualità di Proprietario, in relazione all'immobile posto in:

Via/Loc.	N° civ. - Esp.
VIA ARNALDO PIERACCINI	30

2)

Cognome	Nome	Nato a	Nato il
Com			

In qualità di Proprietario, in relazione all'immobile posto in:

Via/Loc.	N° civ. - Esp.
VIA ARNALDO PIERACCINI	30

3)

Cognome	Nome	Nato a	Nato il
C			

In qualità di Proprietario, in relazione all'immobile posto in:

Via/Loc.	N° civ. - Esp.
VIA ARNALDO PIERACCINI	30

4)

Cognome	Nome	Nato a	Nato il
Comune residenza	Via/Loc	N° civ. - Esp.	Codice Fiscale

In qualità di - _____, in relazione all'immobile posto in:

Via/Loc.	N° civ. - Esp.
VIA ARNALDO PIERACCINI	30

5)

Cognome	Nome	Nato a	Nato il
Comune residenza	Via/Loc	N° civ. - Esp.	Codice Fiscale

In qualità di - _____, in relazione all'immobile posto in:

Via/Loc.	N° civ. - Esp.
VIA ARNALDO PIERACCINI	30

L'immobile è di proprietà di:

Proprietari:

(da compilare solo nel caso in cui sia diverso dal richiedente)

1) Persona Fisica/Giuridica (F/G) F

Cognome/Denominazione	Nome	Nato a	Nato il
Comune residenza	Via/Loc	N° civ. - Esp.	Cod. Fiscale/P. IVA

In qualità di - _____, in relazione all'immobile posto in:

Via/Loc.	N° civ. - Esp.
VIA ARNALDO PIERACCINI	30

2) Persona Fisica/Giuridica (F/G) F

Cognome/Denominazione	Nome	Nato a	Nato il
Comune residenza	Via/Loc	N° civ. - Esp.	Cod. Fiscale/P. IVA

In qualità di _____, in relazione all'immobile posto in:

Via/Loc.	N° civ. - Esp.
VIA ARNALDO PIERACCINI	30

3) Persona Fisica/Giuridica (F/G) F

Cognome/Denominazione	Nome	Nato a	Nato il
Comune residenza	Via/Loc	N° civico	Cod. Fiscale/P. IVA

In qualità di _____, in relazione all'immobile posto in:

Via/Loc.	N° civ. - Esp.
VIA ARNALDO PIERACCINI	30

4) Persona Fisica/Giuridica (F/G) F

Cognome/Denominazione	Nome	Nato a	Nato il
Comune residenza	Via/Loc	N° civ. - Esp.	Cod. Fiscale/P. IVA

In qualità di _____, in relazione all'immobile posto in:

Via/Loc.	N° civ. - Esp.
VIA ARNALDO PIERACCINI	30

5) Persona Fisica/Giuridica (F/G) F

Cognome/Denominazione	Nome	Nato a	Nato il
Comune residenza	Via/Loc	N° civ. - Esp.	Cod. Fiscale/P. IVA

In qualità di _____, in relazione all'immobile posto in:

Via/Loc.	N° civ. - Esp.
VIA ARNALDO PIERACCINI	30

6) Persona Fisica/Giuridica (F/G) F

Cognome/Denominazione	Nome	Nato a	Nato il
Comune residenza	Via/Loc	N° civ. - Esp.	Cod. Fiscale/P. IVA

In qualità di _____, in relazione all'immobile posto in:

Via/Loc.	N° civ. - Esp.
VIA ARNALDO PIERACCINI	30

COMUNICA

Ai sensi dell'art. 80, comma 2 lettera a) della Legge Regionale n. 1/2005, che avranno inizio i lavori per opere ed interventi di:

manutenzione straordinaria di cui all'art. 79, comma 2, lettera b), ivi compresa l'apertura di porte interne o lo spostamento di pareti interne, nonché le opere e le modifiche necessarie per realizzare ed integrare i servizi igienico sanitari e tecnologici, sempre che tali interventi non riguardino le parti strutturali dell'edificio, non alterino i volumi e le superfici delle singole unità immobiliari, non comportino modifiche della destinazione d'uso né aumento del numero delle medesime;

- Nuovo intervento;**
 Deposito dell'opera come realizzata (variante a precedente comunicazione pratica n. ____/____);

Preciso che la presente comunicazione è da intendersi quale tardiva in quanto :

- i lavori sono già stati eseguiti nel periodo _____, pertanto, ai sensi dell'art. 80, c. 7, L.R. 01/05, allego il pagamento della sanzione pecuniaria pari ad € 28;
 i lavori sono in corso di esecuzione (iniziati il _____) pertanto, ai sensi dell'art. 80, c. 7, L.R. 01/05, allego il pagamento della sanzione pecuniaria pari ad € 86;

Descrizione sintetica delle opere da realizzare

L'intervento prevede la realizzazione di opere interne nell'appartamento al primo piano dell'edificio posto in Arezzo via Arnaldo Pieraccini n° 30, con la creazione di un nuovo servizio igienico ed il ridimensionamento di alcuni vani.

Tali opere prevedono la demolizione e nuova realizzazione di alcuni tramezzi rifiniti con intonaco e velo, il rifacimento di nuova pavimentazione della cucina e del soggiorno, il rifacimento dei rivestimenti in ceramica della cucina e del bagno, la sostituzione di bussole interne, la sostituzione di soglie, la sostituzione dei sanitari del bagno esistente, la realizzazione di nuovo servizio igienico, il rifacimento dell'impianto idrico e l'adeguamento, a Norma di legge, degli impianti termico ed elettrico, la tinteggiatura dell'intera abitazione.

Il sottoscritto si impegna, per i casi previsti dalle vigenti disposizioni, a presentare gli atti di aggiornamento catastale nel termine di cui all'art. 34-quinquies, comma 2 lettera b) del decreto legge 10 gennaio 2006, n. 4, convertito, con modificazioni, dalla legge 9 marzo 2006, n. 80.

si comunica:

- che le opere saranno eseguite in economia diretta (solo per i casi previsti dalle normative vigenti).
 che le opere saranno appaltate alla ditta:

nominativo della ditta	
Indirizzo	
Cod. fisc. / partita IVA	
Codice iscrizione INPS	
Codice iscrizione INAIL	
Codice iscrizione CASSA EDILE/FALEA	

Si allega:

relazione tecnica provvista di data certa e corredata degli opportuni elaborati progettuali, a firma di un tecnico abilitato, il quale assevera sotto la propria responsabilità, che i lavori sono conformi agli strumenti urbanistici approvati e ai regolamenti edilizi vigenti e che per essi le vigenti norme non prevedono la formazione di un titolo abilitativo.

Data: _____

La presente dichiarazione è soggetta alle prescrizioni previste dalle vigenti norme di legge e regolamentari nonché dalle norme di R.U. e di attuazione dello stesso nonché alle prescrizioni contenute in provvedimenti ed atti di altri uffici ed enti. La presente dichiarazione è subordinata alla veridicità delle dichiarazioni, autocertificazioni ed attestazioni prodotte dall'interessato, salvi i poteri di verifica e di controllo delle competenti Amministrazioni e le ipotesi di decadenza dai benefici conseguiti ai sensi e per gli effetti di cui al D.P.R. 445/00.

Informativa ai sensi del D.Lgs. 196/03

Ai sensi e per gli effetti del D.Lgs. 196 del 30.06.2003 "Codice in materia di dati personali" il Comune di Arezzo garantisce l'assoluto rispetto delle norme per quanto riguarda l'utilizzo dei dati personali e di quelli sensibili, acquisiti, anche verabilmente, nei nostri archivi in occasione delle attività istituzionali.

Con riferimento a tali dati, ai sensi dell'art. 13 si informa che:

- i dati vengono trattati in relazione alle esigenze pertinenti all'attività del Comune e per l'adempimento degli obblighi legali e istituzionali dalle stesse derivanti e sono trattati in forma scritta e/o supporto cartaceo, magnetico, in formato elettronico o in via telematica;
- il conferimento dei dati è obbligatorio per tutto quanto è richiesto dagli obblighi legali e pertanto l'eventuale rifiuto a fornirli in tutto o in parte potrà determinare l'impossibilità per il Comune di Arezzo a dar corso ai dovuti rapporti istituzionali;
- tutti i dati raccolti ed elaborati potranno essere comunicati esclusivamente per le finalità di legge o di regolamento;
- il soggetto interessato ha facoltà di esercitare i diritti previsti dall'art. 7 del citato codice ed in particolare di avere conferma dell'esistenza di dati che possono riguardarlo, di ottenere la cancellazione dei dati trattati in violazione del dettato legislativo e di ottenere l'aggiornamento e la rettifica dei dati personali, secondo le modalità e nei casi previsti dalla stessa legge;
- il titolare del trattamento dei dati in questione è il Comune di Arezzo nella persona del Direttore dell'Ufficio Edilizia Ing. Paolo Frescucci.

Parte riservata al tecnico abilitato

Il Sottoscritto

Cognome	Nome	Albo/Ordine di appartenenza	N°

Sotto la propria responsabilità, quale progettista delle opere previste dalla presente documentazione, in piena conoscenza delle proprie responsabilità ai sensi degli articoli n° 359 e 481 del codice penale, assevera di aver eseguito il progetto allegato sulla base di rilievi dello stato di fatto reale ed attuale dei luoghi ed in conformità alla normativa vigente in materia, nonché la veridicità di quanto di seguito riportato. Dichiara inoltre di non aver rapporti di dipendenza con l'impresa che seguirà i lavori né con il committente.

Identificazione catastale dell'immobile

T/F	Sez.	Foglio	Partic.	Sub.
F	A	108	1144	3

Destinazione d'uso ai sensi dell'art. 59 L.R. 01/05

<input checked="" type="checkbox"/> Residenziale
<input type="checkbox"/> Industriale e Artigianale
<input type="checkbox"/> Commerciale
<input type="checkbox"/> Turistico – ricettiva
<input type="checkbox"/> Direzionale
<input type="checkbox"/> Di Servizio
<input type="checkbox"/> Commerciale all'ingrosso e depositi
<input type="checkbox"/> Agricola e funzioni connesse ai sensi di legge
<input type="checkbox"/> Misto (specificare)

Ubicazione dell'immobile

Via/Loc.	N° civ.	-	Esp.
VIA ARNALDO PIERACCINI	30		

Immobile soggetto a vincoli di tutela: SI NO

se si :

Vincoli di PIANO DTRUTTURALE e sovraordinati

(L'individuazione del vincolo è stata effettuata direttamente presso l'ente che gestisce il vincolo)

<input type="checkbox"/> Paesistico ambientale (D. L.vo 42/04): <input type="checkbox"/> aree ex 1497/39 <input type="checkbox"/> aree ex 431/85(<input type="checkbox"/> aree boscate <input type="checkbox"/> corsi d'acqua)	
<input type="checkbox"/> Storico artistico ex L. 1089/39 (D.L.vo 42/04)	<input type="checkbox"/> Rischio Idraulico (ex D.C.R. 230/94)
<input type="checkbox"/> Acque pubbliche (R.D. 523/1904)	<input type="checkbox"/> Aree protette (D.C.R: 296/88)
<input type="checkbox"/> Fascia rispetto strada (N.T.A. art. 31)	<input type="checkbox"/> Fascia di rispetto ferroviario (D.P.R. 753/80)
<input type="checkbox"/> Idrogeologico (R.D. 3267/23)	<input type="checkbox"/> Cimiteriale (R.D. 1265/34, NTA art. 107)
<input type="checkbox"/> Autorità di bacino fiume Arno	<input type="checkbox"/> Piano Arno (D.C.R. 450/93, 226/95)
<input type="checkbox"/> Militare (L. 898/76, L. 104/90)	<input type="checkbox"/> Archeologico (D.C.P. 30/94)
<input type="checkbox"/> Piano di bacino Fiume Arno (PAI) Legge 183/89	<input type="checkbox"/> Elettrodotti (D.P.C.M. 23/04/92)
<input type="checkbox"/> Aeroportuale (R.D. 327/42, L. 58/63, L. 43/73)	<input type="checkbox"/> Altro (specificare)
<input type="checkbox"/> Metanodotti (D.M. 29/9/94)	

Nel caso in cui l'edificio sia sottoposto ai vincoli di tutela come sopra indicati, si allegano le seguenti autorizzazioni o altri atti d'assenso comunque denominati, obbligatori ai sensi delle relative normative di settore:

<input type="checkbox"/>	_____
<input type="checkbox"/>	_____
<input type="checkbox"/>	_____
<input type="checkbox"/>	_____
<input type="checkbox"/>	_____
<input type="checkbox"/>	_____
<input type="checkbox"/>	_____

Relazione tecnica descrittiva delle opere da realizzare

L'intervento proposto nell'appartamento al primo piano dell'edificio posto in Arezzo via Arnaldo Pieraccini n° 30, prevede la realizzazione di opere interne (manutenzione straordinaria), consistenti nella riconfigurazione di alcuni vani e nella realizzazione di un nuovo servizio igienico per un miglior utilizzo dell'abitazione stessa. A seguito di quanto sopra le lavorazioni sono le seguenti:

1. demolizione di alcune tramezzature interne in laterizio;
2. demolizione della pavimentazione, degli zoccoli battiscopa e dei rivestimenti in ceramica nei locali bagno e cucina;
3. rimozione dei sanitari nel bagno;
4. rimozione di bussole interne e successiva posa in opera di nuove bussole;
5. rimozione di soglie nelle porte finestra con successiva posa in opera di nuove soglie;
6. realizzazione di nuove tramezzature in forati posti a coltello;
7. formazione di intonaco, nelle nuove tramezzature, in malta bastarda e velo;
8. creazione di nuovo servizio igienico e realizzazione della relativa canna di areazione;
9. realizzazione di massetti per la posa in opera della pavimentazione;
10. tinteggiatura interna dell'appartamento;
11. posa in opera di pavimentazione e rivestimenti nei servizi igienici e cucina
12. rifacimento dell'impianto idrico e adeguamento degli impianti Termico ed Elettrico alle Vigenti Normative.

I lavori saranno portati a termine entro i tempi di validità della presente istanza.

Per quanto non esplicitamente detto nella presente relazione si rimanda alla documentazione allegata.

Il sottoscritto tecnico abilitato assevera

- che le opere previste rientrano tra quelle descritte alla lettera a) comma 2 dell'art. 80 della legge regionale n. 1/2005;
- che i lavori sono conformi agli strumenti urbanistici approvati e ai regolamenti edilizi vigenti e che per essi le vigenti norme non prevedono la formazione di un titolo abilitativo.
- che le opere previste sono conformi alle altre normative di settore aventi incidenza sulla disciplina dell'attività edilizia e, in particolare, alle norme antisismiche, di sicurezza, antincendio, igienico sanitarie, a quelle relative all'efficienza energetica, nonché alle disposizioni di cui al D. L.vo 42/04 e di cui all'art. 79, c. 4 della L.R. 01/05;
- che l'intervento previsto non riguarda le parti strutturali dell'edificio;

Data _____

DOCUMENTAZIONE ALLEGATA

in singola copia avente i contenuti di cui all'allegato A1 del vigente regolamento edilizio

*** DOCUMENTAZIONE FOTOGRAFICA ***

- b) per ogni lato dell'edificio o limitatamente alla porzione di edificio
- c) per edifici di particolare valore storico culturale o architettonico (in funzione dello specifico intervento)

*** DOCUMENTAZIONE GRAFICA STATO ATTUALE ***

- a) stralcio foglio catastale aggiornato in scala adeguata ed esteso ad un intorno significativo
- b) stralcio di R.U. della zona con evidenziato il perimetro dell'immobile
- c) corografia del lotto quotata (in funzione dello specifico intervento)
- d) rilievo quotato dell'immobile piante, prospetti e sezioni (in funzione dello specifico intervento)

*** DOCUMENTAZIONE GRAFICA STATO DI PROGETTO ***

- a) planimetria generale in scala 1:500 o 1:200 quotata (in funzione dello specifico intervento)
- c) progetto quotato piante, prospetti e sezioni (in funzione dello specifico intervento)
- e) stato sovrapposto piante, prospetti e sezioni (in funzione dello specifico intervento)

*** DOCUMENTAZIONE SCRITTA ***

- a) relazione generale con verifiche e/o allegati relativi alle norme di settore
- Pareri e nulla-osta o atti di assenso (Specificare): _____

Data _____

**PROCURA SPECIALE PER LA SOTTOSCRIZIONE DIGITALE
E PRESENTAZIONE TELEMATICA DELLE PRATICHE EDILIZIE**
ai sensi dell'art. 1387 e seguenti c.c.

Ai sensi della vigente normativa il/i sottoscritto/i:

--

In qualità di **PROPRIETARI**, in relazione all'immobile posto in:

Via/Loc.	N° civico
Via Arnaldo Pieraccini	30

Identificazione catastale dell'immobile

T/F	Sez.	Foglio	Partic.	Sub.
F	A	108	1144	3

Persona Giuridica (da compilare nel caso in cui il richiedente sia legale rappresentante di ditte, società, ecc.)

Denominazione		Codice Fiscale o Partita IVA
Sede (Comune)	Sede (Via/Loc)	N° civico

Si dichiara che la persona giuridica sopra indicata è _____ dell'immobile.

dichiara/no di conferire **Procura speciale** al sotto indicato tecnico per la presentazione telematica attraverso trasmissione con sottoscrizione digitale della

SCIA

COMUNICAZIONE ATTIVITA' EDILIZIA LIBERA




relativa a opere di manutenzione straordinaria da effettuarsi sull'immobile sopra indicato

Cognome	Nome	Albo/Ordine di appartenenza	N°
Recapito (Via/Loc)	N° civico	Comune	Cap
Via Ser Petraccolo	7	Arezzo	52100
Codice Fiscale	Telefono	Indirizzo e-mail (PEC)	

dichiara/no altresì ai sensi e per gli effetti dell'art. 47 del DPR 445/2000, consapevole/i delle responsabilità penali di cui all'art. 76 del medesimo DPR 445/2000 per le ipotesi di falsità in atti e dichiarazioni mendaci, in relazione alla pratica presentata:

1. La veridicità di tutte le dichiarazioni rese e sottoscritte;
2. Che le copie dei documenti allegati sono conformi agli originali;
3. Di eleggere domicilio speciale, per tutti gli atti e le comunicazioni inerenti il procedimento amministrativo, presso l'indirizzo di posta elettronica del soggetto che provvede alla trasmissione telematica a cui viene conferita la facoltà di eseguire eventuali rettifiche di errori formali inerenti la modulistica elettronica.


4. La procura ha ad oggetto anche la contestuale presentazione telematica di tutta la documentazione da allegare in copia alla pratica EDILIZIA, debitamente sottoscritta dagli aventi diritto ed acquisita digitalmente in formato appropriato, nonché, in nome e per conto dei rappresentanti, la conservazione in originale della stessa presso la sede del proprio studio/ufficio.


	Firma autografa del dichiarante <i>Allegare copia scansionata</i>
	Firma autografa del dichiarante <i>Allegare copia scansionata</i>
	Firma autografa del dichiarante <i>Allegare copia scansionata</i>

Il sottoscritto, in nome e per conto dei dichiaranti, ha autorizzato il sottoscritto a rappresentare i dichiaranti in tutte le attività inerenti alla pratica EDILIZIA, in nome e per conto dei dichiaranti, e a conservare in originale la stessa presso la sede del proprio studio/ufficio.

NO	COGNOME E NOME	PROFESSIONE	INDICAZIONE DEL TIPO DI ATTIVITA'
001
002
003

Il sottoscritto, in nome e per conto dei dichiaranti, ha autorizzato il sottoscritto a rappresentare i dichiaranti in tutte le attività inerenti alla pratica EDILIZIA, in nome e per conto dei dichiaranti, e a conservare in originale la stessa presso la sede del proprio studio/ufficio.







DICHIARAZIONE SOSTITUTIVA DELL'ATTO DI NOTORIETA' A CORREDO DELLA PROCURA SPECIALE

Io sottoscritto

Cognome	Nome	Albo/Ordine di appartenenza	N°

che, in qualità di procuratore, sottoscrive con firma digitale la copia informatica del presente documento, consapevole delle responsabilità penali di cui all'articolo 76 del medesimo d.p.r. 445/2000 per le ipotesi di falsità in atti e dichiarazioni mendaci,

DICHIARA

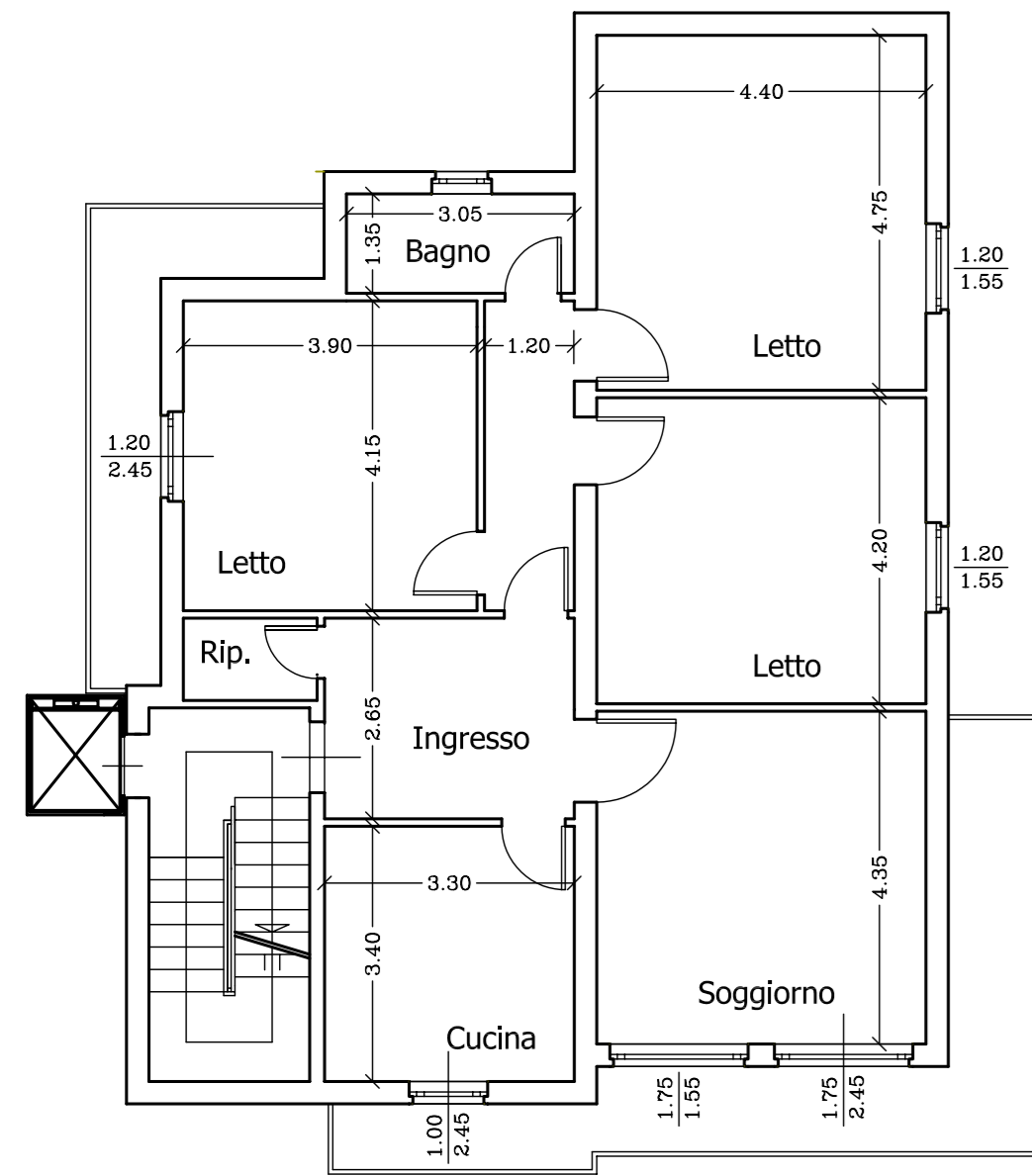
- ai sensi dell'art 46.1 lett. U) del D.P.R. 445/2000 di agire in qualità di procuratore speciale in rappresentanza del soggetto o dei soggetti che hanno apposto la propria firma autografa nel modulo di cui sopra;
- che le copie informatiche degli eventuali documenti non notarili e/o contenenti dichiarazioni presenti nella modulistica destinata al SUAP allegati alla sopra identificata pratica corrispondono ai documenti consegnatigli dal/i soggetti obbligato/i

AVVERTENZE

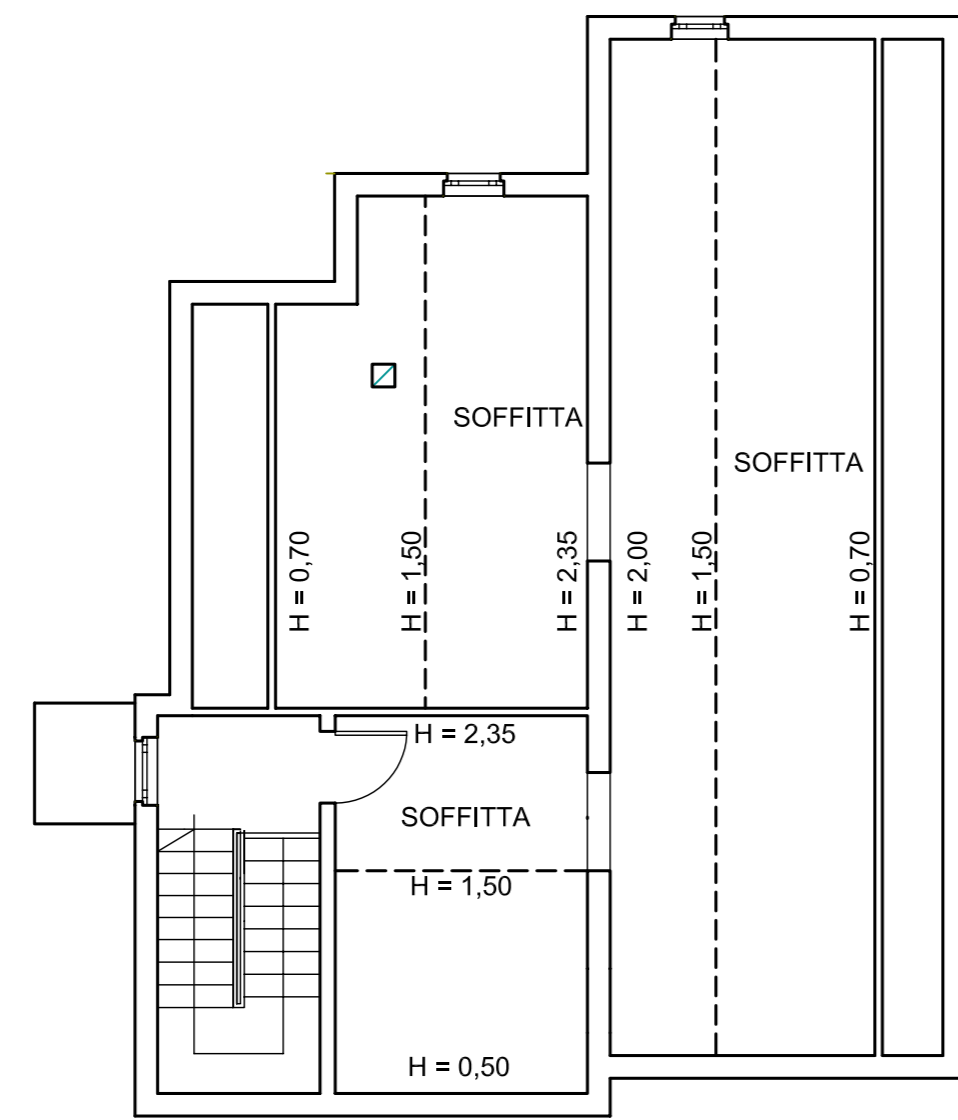
la presente procura speciale:

1. va compilata, stampata e sottoscritta con firma autografa del dichiarante/i;
2. va acquisita digitalmente tramite scansione in formato .pdf, sottoscritta con firma digitale dal procuratore e allegata unitamente alla restante documentazione informatica sottoscritta digitalmente dal procuratore;
3. Alla presente procura speciale deve essere sempre allegata copia informatica di un documento di identità valido di ciascuno dei soggetti che hanno apposto la firma autografa;
4. Ai sensi dell'art. 48 del d.p.r. 445/2000 e del d.lgs 196/2003 si informa che i dati contenuti nel presente modello saranno utilizzati esclusivamente per gli adempimenti amministrativi relativi alla presentazione telematica della documentazione presso l'Amministrazione Comunale.

STATO ATTUALE

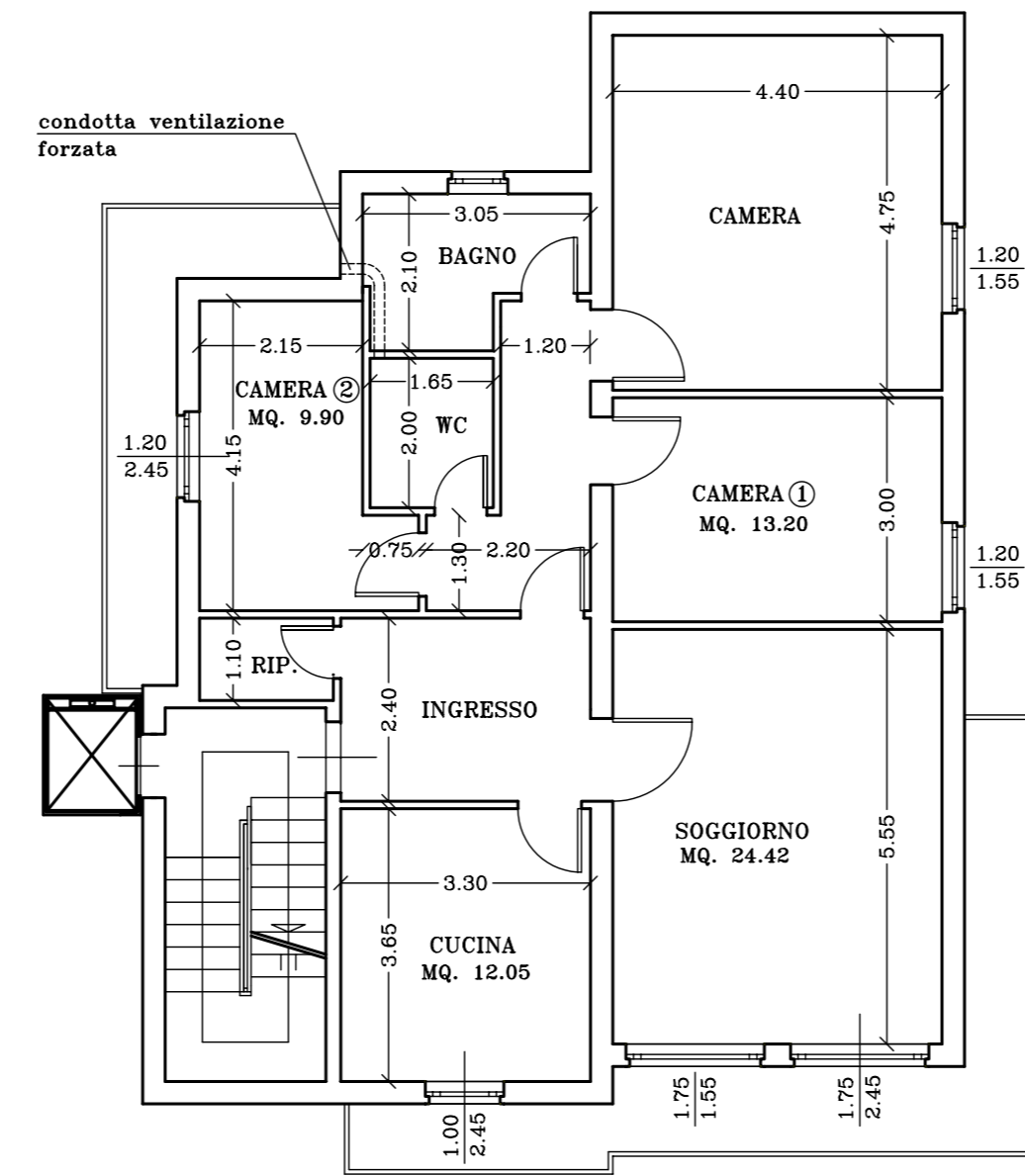


PIANO PRIMO

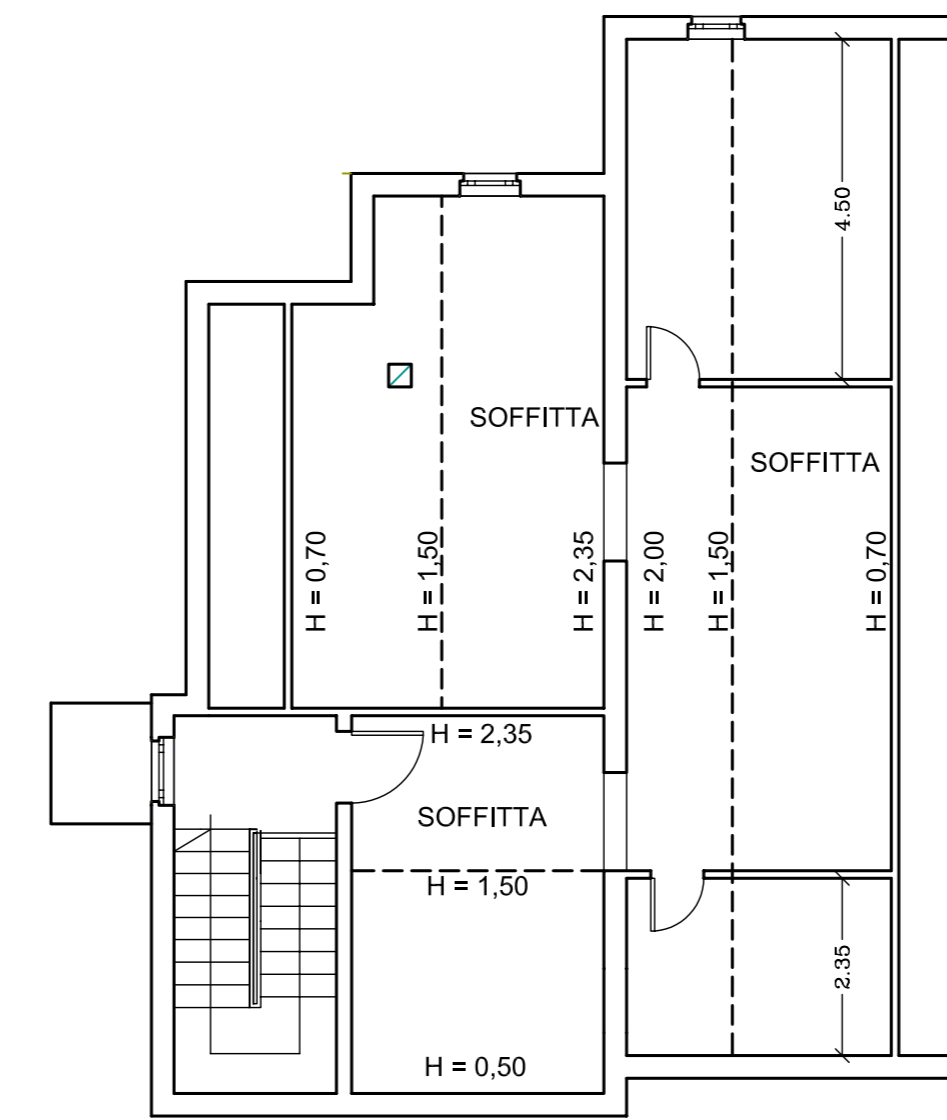


PIANO SOTTOTETTO

STATO MODIFICATO

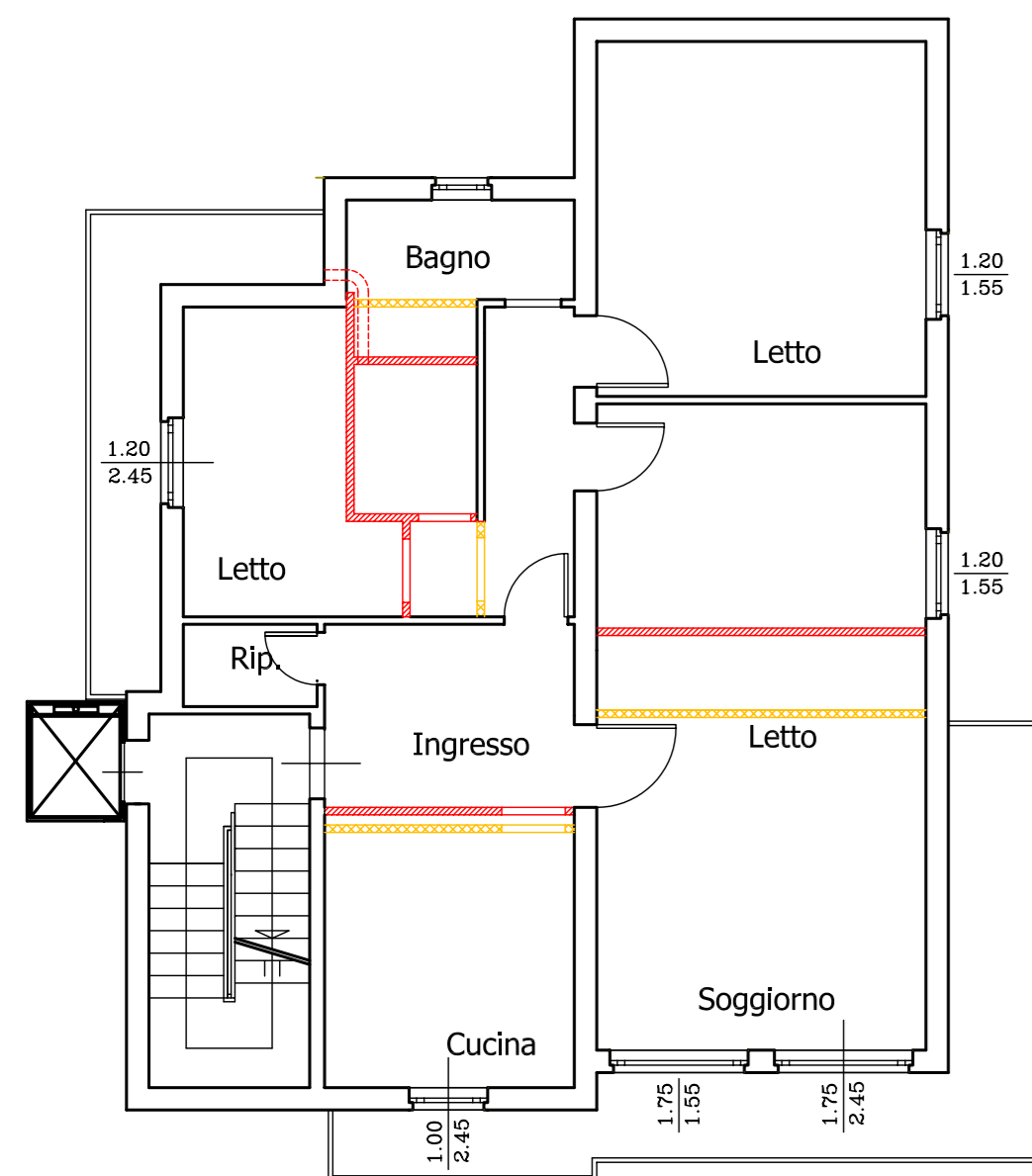


PIANO PRIMO

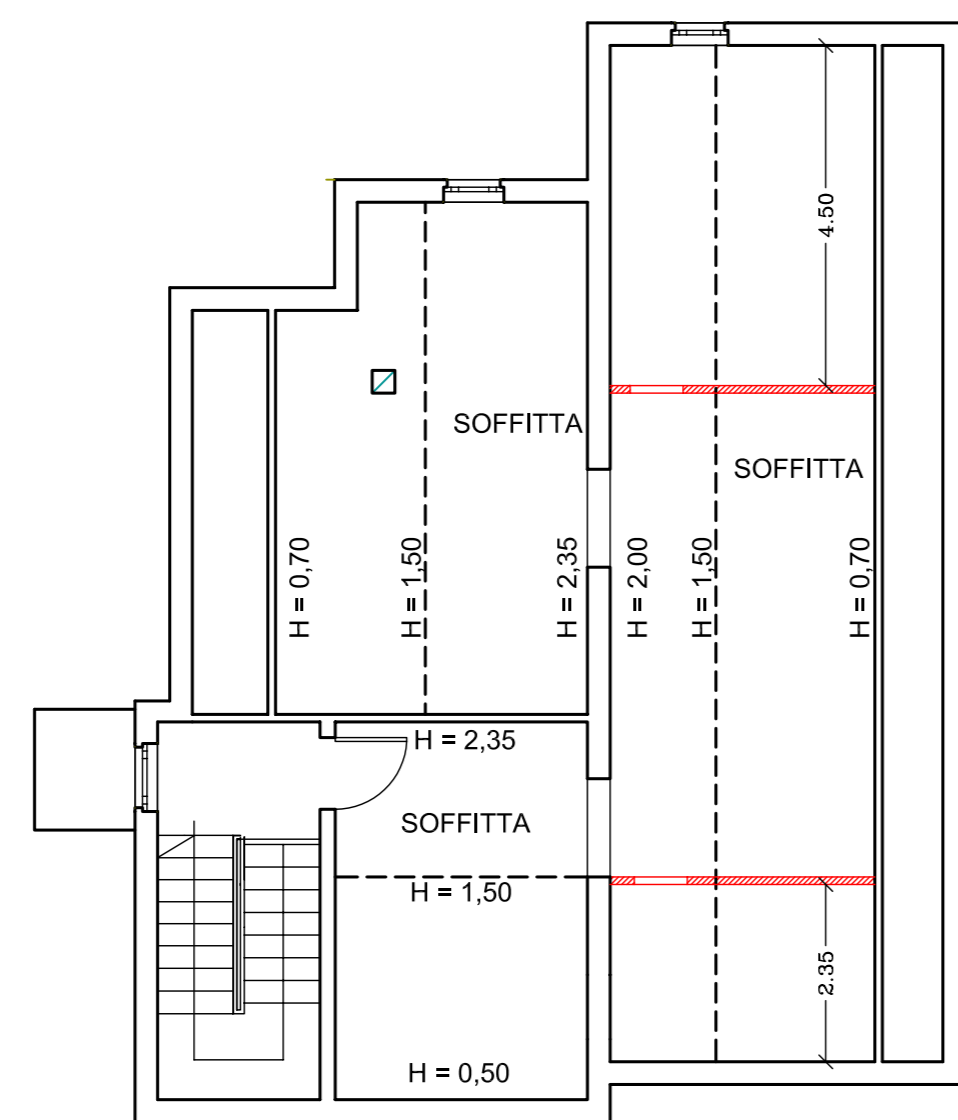


PIANO SOTTOTETTO

STATO SOVRAPPOSTO



PIANO PRIMO



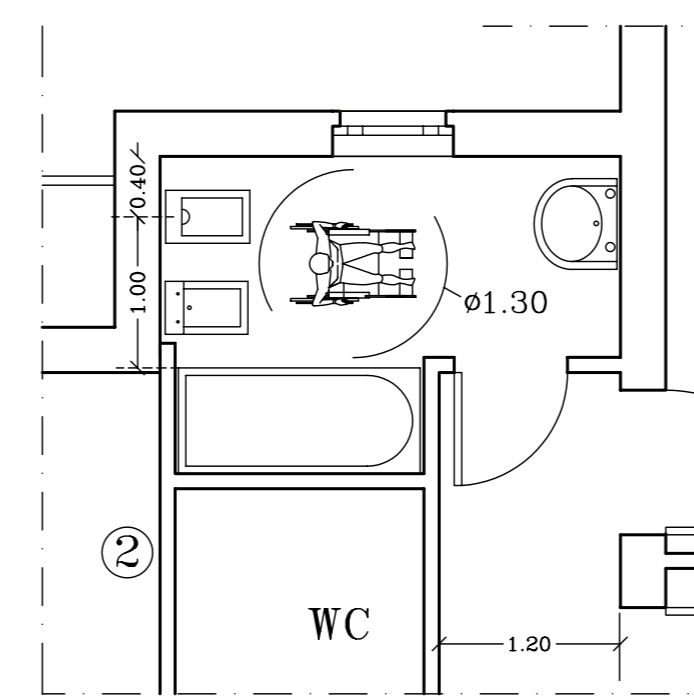
PIANO SOTTOTETTO

- DEMOLIZIONE
- COSTRUZIONE

VERIFICA DELLE SUPERFICI FINESTRATE
IN RAPPORTO ALLA SUPERFICIE DEI VANI
ABITABILI (ART.5 D.M.5 LUGLIO 1975)

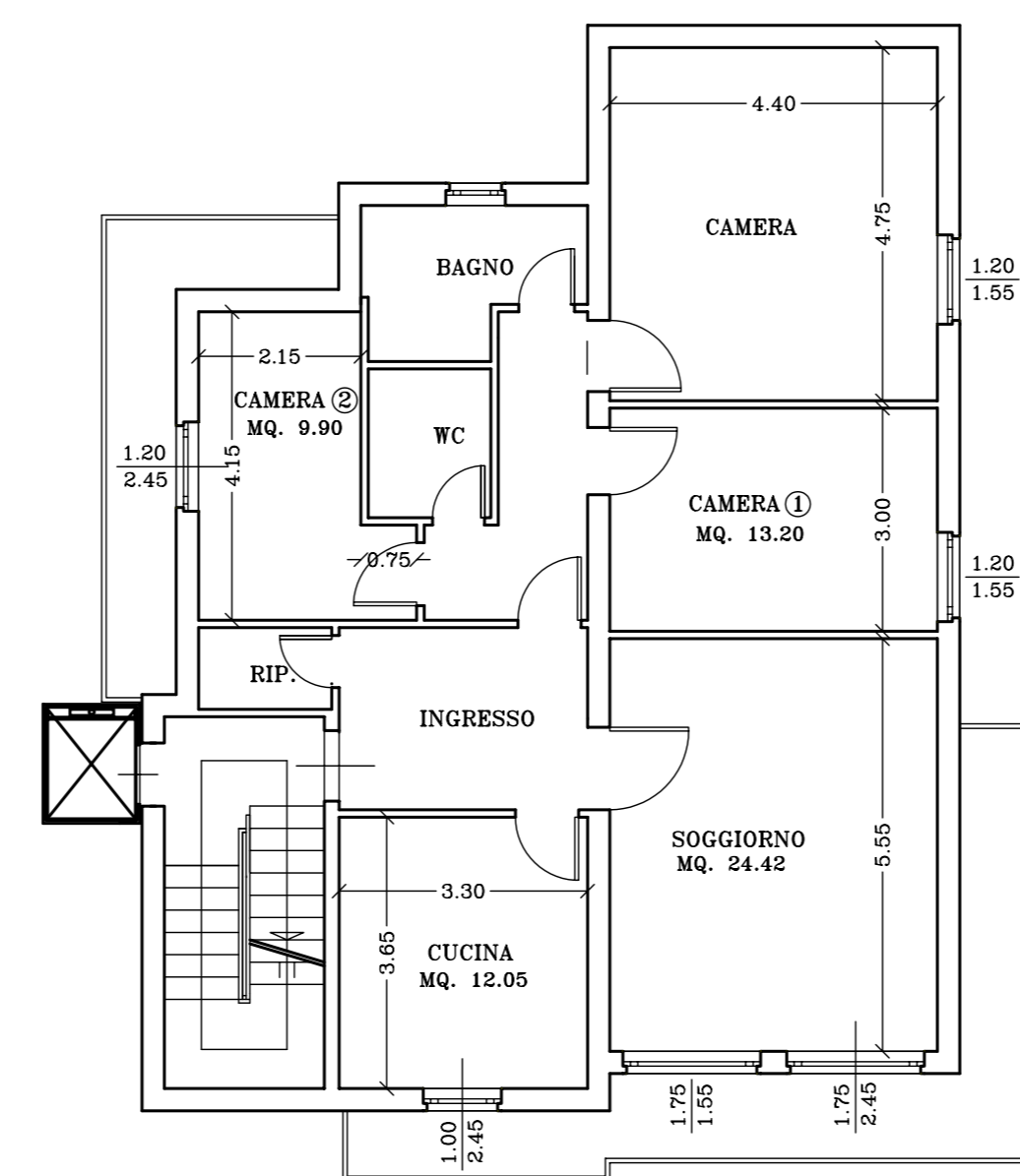
DESCRIZIONE VANO	SUPERFICIE VANO	SUPERFICIE FINESTRATA	RAPPORTO
PIANO TERRA			
CUCINA	12.05	2.45	0.203
SOGGIORNO	24.42	7.00	0.287
CAMERA ①	13.20	1.86	0.141
CAMERA ②	9.90	2.94	0.297

VERIFICA DI ADEGUAMENTO ALLA NORMATIVA
DI CUI ALLA L. 13/89 E D.M. 14/89 N.236

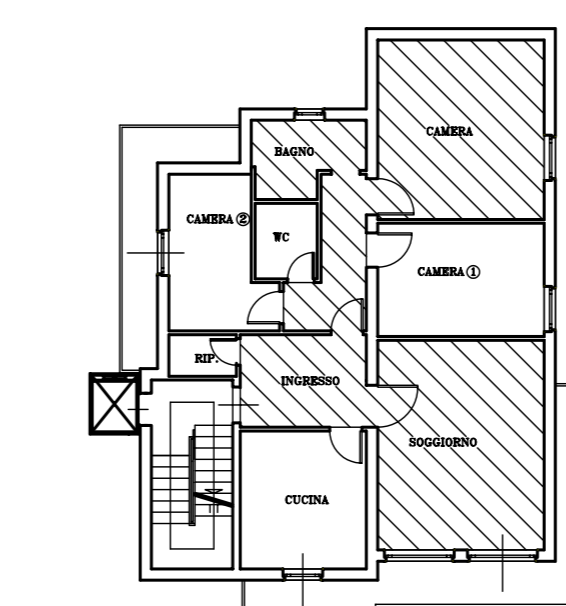


SCALA 1:50

- SPAZI VISITABILI
- SPAZIO DI MANOVRA



PIANO PRIMO



PIANO PRIMO **SCALA 1:200**

COMUNE DI AREZZO

MANUTENZIONE STRAORDINARIA (Opere interne) DI
UNITA' RESIDENZIALE POSTA AL PIANO PRIMO DEL
FABBRICATO SITO IN AREZZO VIA PIERACCINI N. 30

COMUNICAZIONE DI INIZIO LAVORI PER ATTIVITA' EDILIZIA LIBERA
AI SENSI DELL'ARTICOLO 79 COMMA 2 LETT. b) DELLA L.R. N. 01/2005

PROPRIETA'
NOCENTINI LUCIANO, ZADI ADA E NOCENTINI CLARA

PIANTE
VERIFICA L. 13/89 E D.M. 14/89 N.236
VERIFICA SUPERFICI FINESTRATE
(ART. 5 D.M. 5 LUGLIO 1975)

**STATO ATTUALE, MODIFICATO
E SOVRAPPOSTO**

TAVOLA

UNICA

SCALA 1:100



Comune di Arezzo - SERVIZIO DOMANDE ON-LINE

RICEVUTA DI INOLTRO DOMANDA ON-LINE

Ringraziando per aver utilizzato i servizi interattivi del portale, ricordiamo inoltre che sarà possibile consultare lo stato di avanzamento della pratica dalla funzione "Consultazione Pratiche" del portale.

Elenco allegati inviati con la domanda:

(Stralcio foglio catastale adeguata ed estesa) Mappa F 108 Plla 1144.pdf.p7m

(Stralcio di R.U. zona con perimetro dell'immobile) RU.pdf.p7m

(Rilievo quotato immobile piante, prospetti e sezioni (PDF)) Elaborato grafico.pdf.p7m

(Progetto quotato piante, prospetti e sezioni (PDF)) Elaborato grafico.pdf.p7m

(Stato sovrapposto piante, prospetti e sezioni (PDF)) Elaborato grafico.pdf.p7m

(Procura speciale e copia Documento IdentitÃ) Procura Speciale.pdf.p7m

(Comunicazione subentro imprese) Comunicazione Subentro Imprese.pdf.p7m

(Autocertificazione ALBA IMPIANTI (Elettricista)) Autocertificazione ALBA IMPIANTI.pdf.p7m

(Autocertificazione ROSSI (Falegname)) Autocertificazione ROSSI.pdf.p7m

(Dichiarazione TECNOTERMICA) Dichiarazioni TECNOTERMICA.pdf.p7m



Comune di Arezzo
Servizio Pianificazione Urbanistica

Ufficio Edilizia

N. Pratica 2014/4635

Addì: 26/11/2014

OGGETTO: Comunicazione inizio lavori per Attività Edilizia Libera di cui al protocollo n. GE/2014/0140096 .

In relazione alla Comunicazione inizio lavori per Attività Edilizia Libera di cui all'oggetto, presentata in data 26/11/2014, relativa all'immobile ubicato in VIA ARNALDO PIERACCINI 30, **si segnala alla S.V. che tale comunicazione ha assunto il numero di pratica edilizia 2014/4635**

Alla pratica sono stati allegati i seguenti documenti:

Nome file	Titolo	Data	Codice univoco
campimodello.xml	INFOR XML CAMPI MODELLO (Prot. GE/2014/0140096)	26/11/2014	DA24513584B20E391DD1FCAED22D70061652C728
mario.pernici@geopec.it_20141126131003_RICEVUTA.PDF	Ricevuta (Prot. GE/2014/0140096)	26/11/2014	3651CABAC957030A7611005224FC9555939403E1
Mappa F 108 Plla 1144.pdf.p7m	Stralcio foglio catastale adeguata ed estesa (Prot. GE/2014/0140096)	26/11/2014	6EAF6F73E72C8C4D953E2572067C19BE30279F3
RU.pdf.p7m	Stralcio di R.U. zona con perimetro dell'immobile (Prot. GE/2014/0140096)	26/11/2014	9D8A69D98021F5347EAF73994ECD7F3674F2BDCA
Elaborato grafico.pdf.p7m	Rilievo quotato immobile piante, prospetti e sezioni (PDF) (Prot. GE/2014/0140096)	26/11/2014	F13DB72729652FF51933E56E1E7AC7CAE9370891
Elaborato grafico.pdf.p7m	Progetto quotato piante, prospetti e sezioni (PDF) (Prot. GE/2014/0140096)	26/11/2014	F13DB72729652FF51933E56E1E7AC7CAE9370891
Elaborato grafico.pdf.p7m	Stato sovrapposto piante, prospetti e sezioni (PDF) (Prot. GE/2014/0140096)	26/11/2014	F13DB72729652FF51933E56E1E7AC7CAE9370891
Procura Speciale.pdf.p7m	Procura speciale e copia Documento Identità (Prot. GE/2014/0140096)	26/11/2014	19A38C9DF125494C4D6BCB10DE6658C7AA873D7E
Autocertificazione ALBA IMPIANTI.pdf.p7m	Autocertificazione ALBA IMPIANTI (Elettricista) (Prot. GE/2014/0140096)	26/11/2014	EDF99FA579C38AE02A3D4E3EEAB804BA06B5A0C1
Autocertificazione ROSSI.pdf.p7m	Autocertificazione ROSSI (Falegname) (Prot. GE/2014/0140096)	26/11/2014	85B28A2B52080D0699AA78DFBD3A55EB52A9EED0
Dichiarazioni TECNOTERMICA.pdf.p7m	Dichiarazione TECNOTERMICA (Prot. GE/2014/0140096)	26/11/2014	BCE9A9B2A78F9F4FDA6FA89D69CB16C3A817D842



Comune di Arezzo
Servizio Pianificazione Urbanistica

Ufficio Edilizia

ATTIVITA_EDILIZIA_LIBERA (1).pdf.p7m	Domanda (Prot. GE/2014/0140096)	26/11/2014	6C5775A8FB72ABC423C83D8068435DA4698212AE
Comunicazione Subentro Imprese.pdf.p7m	Comunicazione subentro imprese (Prot. GE/2014/0140096)	26/11/2014	102A0BD68F4C59193C23D9E7702A8E1449BAE795

Restando a disposizione per qualsiasi altro chiarimento, ricordiamo che i nostri Uffici situati in Arezzo Via Cesalpino n. 28, sono aperti al pubblico nei giorni di Martedì e Giovedì dalle ore 10.30 alle 13.00 con appuntamento telefonando al numero 0575/377968 e nei medesimi giorni dalle ore 15.30 alle ore 17.30 senza appuntamento.

Il Direttore dell'Ufficio Edilizia
Dott. Ing. Paolo Frescucci
(FIRMA AUTOGRAFA ASSOLTA AI SENSI
DEL'ART. 3 D.LGS.39 DEL 12.03.93)

Al Direttore dell'Ufficio Edilizia del COMUNE DI AREZZO
Direzione Servizi per il Territorio
Ufficio Edilizia
Via Cesalpino 28, Arezzo

OGGETTO: COMUNICAZIONE DI INIZIO LAVORI PER ATTIVITA' EDILIZIA LIBERA, ai sensi dell'art. 80 comma 2 lettera a) della legge regionale n. 1/2005.

PARTE RISERVATA AL RICHIEDENTE

Il sottoscritto

Cognome	Nome	Albo/Ordine di appartenenza	N°

Richiedenti:

1)

Cognome	Nome	Nato a	Nato il

In qualità di Proprietario, in relazione all'immobile posto in:

Via/Loc.	N° civ.	-	Esp.
VIA ARNALDO PIERACCINI	30		

2)

Cognome	Nome	Nato a	Nato il

In qualità di Proprietario, in relazione all'immobile posto in:

Via/Loc.	N° civ.	-	Esp.
VIA ARNALDO PIERACCINI	30		

3)

Cognome	Nome	Nato a	Nato il

In qualità di Proprietario, in relazione all'immobile posto in:

Via/Loc.	N° civ. - Esp.
VIA ARNALDO PIERACCINI	30

4)

Cognome	Nome	Nato a	Nato il
Comune residenza	Via/Loc	N° civ. - Esp.	Codice Fiscale

In qualità di - _____, in relazione all'immobile posto in:

Via/Loc.	N° civ. - Esp.
VIA ARNALDO PIERACCINI	30

5)

Cognome	Nome	Nato a	Nato il
Comune residenza	Via/Loc	N° civ. - Esp.	Codice Fiscale

In qualità di - _____, in relazione all'immobile posto in:

Via/Loc.	N° civ. - Esp.
VIA ARNALDO PIERACCINI	30

L'immobile è di proprietà di:

Proprietari:

(da compilare solo nel caso in cui sia diverso dal richiedente)

1) Persona Fisica/Giuridica (F/G) F

Cognome/Denominazione	Nome	Nato a	Nato il
Comune residenza	Via/Loc	N° civ. - Esp.	Cod. Fiscale/P. IVA

In qualità di - _____, in relazione all'immobile posto in:

Via/Loc.	N° civ. - Esp.
VIA ARNALDO PIERACCINI	30

2) Persona Fisica/Giuridica (F/G) F

Cognome/Denominazione	Nome	Nato a	Nato il
Comune residenza	Via/Loc	N° civ. - Esp.	Cod. Fiscale/P. IVA

In qualità di _____, in relazione all'immobile posto in:

Via/Loc.	N° civ. - Esp.
VIA ARNALDO PIERACCINI	30

3) Persona Fisica/Giuridica (F/G) F

Cognome/Denominazione	Nome	Nato a	Nato il
Comune residenza	Via/Loc	N° civico	Cod. Fiscale/P. IVA

In qualità di _____, in relazione all'immobile posto in:

Via/Loc.	N° civ. - Esp.
VIA ARNALDO PIERACCINI	30

4) Persona Fisica/Giuridica (F/G) F

Cognome/Denominazione	Nome	Nato a	Nato il
Comune residenza	Via/Loc	N° civ. - Esp.	Cod. Fiscale/P. IVA

In qualità di _____, in relazione all'immobile posto in:

Via/Loc.	N° civ. - Esp.
VIA ARNALDO PIERACCINI	30

5) Persona Fisica/Giuridica (F/G) F

Cognome/Denominazione	Nome	Nato a	Nato il
Comune residenza	Via/Loc	N° civ. - Esp.	Cod. Fiscale/P. IVA

In qualità di _____, in relazione all'immobile posto in:

Via/Loc.	N° civ. - Esp.
VIA ARNALDO PIERACCINI	30

6) Persona Fisica/Giuridica (F/G) F

Cognome/Denominazione	Nome	Nato a	Nato il
Comune residenza	Via/Loc	N° civ. - Esp.	Cod. Fiscale/P. IVA

In qualità di _____, in relazione all'immobile posto in:

Via/Loc.	N° civ. - Esp.
VIA ARNALDO PIERACCINI	30

COMUNICA

Ai sensi dell'art. 80, comma 2 lettera a) della Legge Regionale n. 1/2005, che avranno inizio i lavori per opere ed interventi di:

manutenzione straordinaria di cui all'art. 79, comma 2, lettera b), ivi compresa l'apertura di porte interne o lo spostamento di pareti interne, nonché le opere e le modifiche necessarie per realizzare ed integrare i servizi igienico sanitari e tecnologici, sempre che tali interventi non riguardino le parti strutturali dell'edificio, non alterino i volumi e le superfici delle singole unità immobiliari, non comportino modifiche della destinazione d'uso né aumento del numero delle medesime;

- Nuovo intervento;
 Deposito dell'opera come realizzata (variante a precedente comunicazione pratica n. 3262 / 2014);

Preciso che la presente comunicazione è da intendersi quale tardiva in quanto :

- i lavori sono già stati eseguiti nel periodo _____, pertanto, ai sensi dell'art. 80, c. 7, L.R. 01/05, allego il pagamento della sanzione pecuniaria pari ad € 28;
 i lavori sono in corso di esecuzione (iniziati il _____) pertanto, ai sensi dell'art. 80, c. 7, L.R. 01/05, allego il pagamento della sanzione pecuniaria pari ad € 86;

Descrizione sintetica delle opere da realizzare

L'intervento prevede la realizzazione di opere interne nell'appartamento al primo piano dell'edificio posto in Arezzo via Arnaldo Pieraccini n° 30, con la creazione di un nuovo servizio igienico ed il ridimensionamento di alcuni vani.
La Variante alla Pratica Edilizia n. 3262 del 05/09/2014 si rende necessaria per evidenziare una lieve modifica nel posizionamento di alcune tramezzature interne, oltre alla chiusura della porta di collegamento tra l'ingresso e la cucina con successiva formazione di nuova porta di accesso alla cucina dal soggiorno in luogo di una nicchia adibita a dispensa.

Il sottoscritto si impegna, per i casi previsti dalle vigenti disposizioni, a presentare gli atti di aggiornamento catastale nel termine di cui all'art. 34-quinques, comma 2 lettera b) del decreto legge 10 gennaio 2006, n. 4, convertito, con modificazioni, dalla legge 9 marzo 2006, n. 80.

si comunica:

- che le opere saranno eseguite in economia diretta (solo per i casi previsti dalle normative vigenti).
 che le opere saranno appaltate alla ditta:

nominativo della ditta	EDIL 3 DI XHEKA ENVER E C. S.A.S.
Indirizzo	LOCALITA' PUGLIA N. 13 - AREZZO
Cod. fisc. / partita IVA	01920040514
Codice iscrizione INPS	0504632385
Codice iscrizione INAIL	18159101
Codice iscrizione CASSA EDILE/FALEA	08454

Si allega:

relazione tecnica provvista di data certa e corredata degli opportuni elaborati progettuali, a firma di un tecnico abilitato, il quale assevera sotto la propria responsabilità, che i lavori sono conformi agli strumenti urbanistici approvati e ai regolamenti edilizi vigenti e che per essi le vigenti norme non prevedono la formazione di un titolo abilitativo.

Data: 10-11-2014

La presente dichiarazione è soggetta alle prescrizioni previste dalle vigenti norme di legge e regolamentari nonché dalle norme di R.U. e di attuazione dello stesso nonché alle prescrizioni contenute in provvedimenti ed atti di altri uffici ed enti. La presente dichiarazione è subordinata alla veridicità delle dichiarazioni, autocertificazioni ed attestazioni prodotte dall'interessato, salvi i poteri di verifica e di controllo delle competenti Amministrazioni e le ipotesi di decadenza dai benefici conseguiti ai sensi e per gli effetti di cui al D.P.R. 445/00.

Informativa ai sensi del D.Lgs. 196/03

Ai sensi e per gli effetti del D.Lgs. 196 del 30.06.2003 "Codice in materia di dati personali" il Comune di Arezzo garantisce l'assoluto rispetto delle norme per quanto riguarda l'utilizzo dei dati personali e di quelli sensibili, acquisiti, anche verabilmente, nei nostri archivi in occasione delle attività istituzionali.

Con riferimento a tali dati, ai sensi dell'art. 13 si informa che:

- i dati vengono trattati in relazione alle esigenze pertinenti all'attività del Comune e per l'adempimento degli obblighi legali e istituzionali dalle stesse derivanti e sono trattati in forma scritta e/o supporto cartaceo, magnetico, in formato elettronico o in via telematica;
- il conferimento dei dati è obbligatorio per tutto quanto è richiesto dagli obblighi legali e pertanto l'eventuale rifiuto a fornirli in tutto o in parte potrà determinare l'impossibilità per il Comune di Arezzo a dar corso ai dovuti rapporti istituzionali;
- tutti i dati raccolti ed elaborati potranno essere comunicati esclusivamente per le finalità di legge o di regolamento;
- il soggetto interessato ha facoltà di esercitare i diritti previsti dall'art. 7 del citato codice ed in particolare di avere conferma dell'esistenza di dati che possono riguardarlo, di ottenere la cancellazione dei dati trattati in violazione del dettato legislativo e di ottenere l'aggiornamento e la rettifica dei dati personali, secondo le modalità e nei casi previsti dalla stessa legge;
- il titolare del trattamento dei dati in questione è il Comune di Arezzo nella persona del Direttore dell'Ufficio Edilizia Ing. Paolo Frescucci.

Parte riservata al tecnico abilitato

Il Sottoscritto

Cognome	Nome	Albo/Ordine di appartenenza	N°

Sotto la propria responsabilità, quale progettista delle opere previste dalla presente documentazione, in piena conoscenza delle proprie responsabilità ai sensi degli articoli n° 359 e 481 del codice penale, assevera di aver eseguito il progetto allegato sulla base di rilievi dello stato di fatto reale ed attuale dei luoghi ed in conformità alla normativa vigente in materia, nonché la veridicità di quanto di seguito riportato. Dichiaro inoltre di non aver rapporti di dipendenza con l'impresa che seguirà i lavori né con il committente.

Identificazione catastale dell'immobile

T/F	Sez.	Foglio	Partic.	Sub.
F	A	108	1144	3

Destinazione d'uso ai sensi dell'art. 59 L.R. 01/05

<input checked="" type="checkbox"/> Residenziale
<input type="checkbox"/> Industriale e Artigianale
<input type="checkbox"/> Commerciale
<input type="checkbox"/> Turistico – ricettiva
<input type="checkbox"/> Direzionale
<input type="checkbox"/> Di Servizio
<input type="checkbox"/> Commerciale all'ingrosso e depositi
<input type="checkbox"/> Agricola e funzioni connesse ai sensi di legge
<input type="checkbox"/> Misto (specificare)

Ubicazione dell'immobile

Via/Loc.	N° civ.	-	Esp.
VIA ARNALDO PIERACCINI	30		

Immobile soggetto a vincoli di tutela: SI NO

se si :

Vincoli di PIANO DTRUTTURALE e sovraordinati

(L'individuazione del vincolo è stata effettuata direttamente presso l'ente che gestisce il vincolo)

<input type="checkbox"/> Paesistico ambientale (D. L.vo 42/04): <input type="checkbox"/> aree ex 1497/39 <input type="checkbox"/> aree ex 431/85(<input type="checkbox"/> aree boscate <input type="checkbox"/> corsi d'acqua)	
<input type="checkbox"/> Storico artistico ex L. 1089/39 (D.L.vo 42/04)	<input type="checkbox"/> Rischio Idraulico (ex D.C.R. 230/94)
<input type="checkbox"/> Acque pubbliche (R.D. 523/1904)	<input type="checkbox"/> Aree protette (D.C.R: 296/88)
<input type="checkbox"/> Fascia rispetto strada (N.T.A. art. 31)	<input type="checkbox"/> Fascia di rispetto ferroviario (D.P.R. 753/80)
<input type="checkbox"/> Idrogeologico (R.D. 3267/23)	<input type="checkbox"/> Cimiteriale (R.D. 1265/34, NTA art. 107)
<input type="checkbox"/> Autorità di bacino fiume Arno	<input type="checkbox"/> Piano Arno (D.C.R. 450/93, 226/95)
<input type="checkbox"/> Militare (L. 898/76, L. 104/90)	<input type="checkbox"/> Archeologico (D.C.P. 30/94)
<input type="checkbox"/> Piano di bacino Fiume Arno (PAI) Legge 183/89	<input type="checkbox"/> Elettrodotti (D.P.C.M. 23/04/92)
<input type="checkbox"/> Aeroportuale (R.D. 327/42, L. 58/63, L. 43/73)	<input type="checkbox"/> Altro (specificare)
<input type="checkbox"/> Metanodotti (D.M. 29/9/94)	

Nel caso in cui l'edificio sia sottoposto ai vincoli di tutela come sopra indicati, si allegano le seguenti autorizzazioni o altri atti d'assenso comunque denominati, obbligatori ai sensi delle relative normative di settore:

<input type="checkbox"/>	_____
<input type="checkbox"/>	_____
<input type="checkbox"/>	_____
<input type="checkbox"/>	_____
<input type="checkbox"/>	_____
<input type="checkbox"/>	_____
<input type="checkbox"/>	_____

Relazione tecnica descrittiva delle opere da realizzare

L'intervento proposto nell'appartamento al primo piano dell'edificio posto in Arezzo via Arnaldo Pieraccini n° 30, prevede la realizzazione di opere interne (manutenzione straordinaria), consistenti nella riconfigurazione di alcuni vani e nella realizzazione di un nuovo servizio igienico per un miglior utilizzo dell'abitazione stessa.

La seguente Variante alla Pratica Edilizia n. 3262 del 05/09/2014 si rende necessaria al fine di evidenziare una lieve modifica nel posizionamento delle tramezzature interne oggetto d'intervento.

Inoltre si segnala la chiusura della porta di accesso alla cucina dall'ingresso con successiva formazione di nuova porta di collegamento dal soggiorno alla cucina in luogo di una nicchia adibita a dispensa.

A seguito di quanto sopra e con le modifiche apportate, le lavorazioni sono quelle previste dalla Pratica Edilizia n. 3262 del 05/09/2014 e nello specifico sono le seguenti:

1. demolizione di alcune tramezzature interne in laterizio;
2. demolizione della pavimentazione, degli zoccoli battiscopa e dei rivestimenti in ceramica nei locali bagno e cucina;
3. rimozione dei sanitari nel bagno;
4. rimozione di bussole interne e successiva posa in opera di nuove bussole;
5. rimozione di soglie nelle porte finestra con successiva posa in opera di nuove soglie;
6. realizzazione di nuove tramezzature in forati posti a coltello;
7. formazione di intonaco, nelle nuove tramezzature, in malta bastarda e velo;
8. creazione di nuovo servizio igienico e realizzazione della relativa canna di areazione;
9. realizzazione di massetti per la posa in opera della pavimentazione;
10. tinteggiatura interna dell'appartamento;
11. posa in opera di pavimentazione e rivestimenti nei servizi igienici e cucina
12. rifacimento dell'impianto idrico e adeguamento degli impianti Termico ed Elettrico alle Vigenti Normative.
13. chiusura con forati posti a coltello della porta di accesso alla cucina dall'ingresso e realizzazione di apertura di accesso alla cucina dal soggiorno mediante demolizione della tramezzatura di contenimento della nicchia adibita a dispensa.

I lavori saranno portati a termine entro i tempi di validità della presente istanza.

Per quanto non esplicitamente detto nella presente relazione si rimanda alla documentazione allegata.

Il sottoscritto tecnico abilitato assevera

- che le opere previste rientrano tra quelle descritte alla lettera a) comma 2 dell'art. 80 della legge regionale n. 1/2005;
- che i lavori sono conformi agli strumenti urbanistici approvati e ai regolamenti edilizi vigenti e che per essi le vigenti norme non prevedono la formazione di un titolo abilitativo.
- che le opere previste sono conformi alle altre normative di settore aventi incidenza sulla disciplina dell'attività edilizia e, in particolare, alle norme antisismiche, di sicurezza, antincendio, igienico sanitarie, a quelle relative all'efficienza energetica, nonché alle disposizioni di cui al D. L.vo 42/04 e di cui all'art. 79, c. 4 della L.R. 01/05;
- che l'intervento previsto non riguarda le parti strutturali dell'edificio;

Data 10-11-2014

DOCUMENTAZIONE ALLEGATA

in singola copia avente i contenuti di cui all'allegato A1 del vigente regolamento edilizio

*** DOCUMENTAZIONE FOTOGRAFICA ***

- b) per ogni lato dell'edificio o limitatamente alla porzione di edificio
- c) per edifici di particolare valore storico culturale o architettonico (in funzione dello specifico intervento)

*** DOCUMENTAZIONE GRAFICA STATO ATTUALE ***

- a) stralcio foglio catastale aggiornato in scala adeguata ed esteso ad un intorno significativo
- b) stralcio di R.U. della zona con evidenziato il perimetro dell'immobile
- c) corografia del lotto quotata (in funzione dello specifico intervento)
- d) rilievo quotato dell'immobile piante, prospetti e sezioni (in funzione dello specifico intervento)

*** DOCUMENTAZIONE GRAFICA STATO DI PROGETTO ***

- a) planimetria generale in scala 1:500 o 1:200 quotata (in funzione dello specifico intervento)
- c) progetto quotato piante, prospetti e sezioni (in funzione dello specifico intervento)
- e) stato sovrapposto piante, prospetti e sezioni (in funzione dello specifico intervento)

*** DOCUMENTAZIONE SCRITTA ***

- a) relazione generale con verifiche e/o allegati relativi alle norme di settore
- Pareri e nulla-osta o atti di assenso (Specificare): ALLEGATO DICHIARAZIONE PER SUBENTRO DITTE

Data 10-11-2014

**DICHIARAZIONE SOSTITUTIVA DELL'ATTO DI NOTORIETA'
ATTESTANTE L'ASSOLVIMENTO DEGLI OBBLIGHI CONTRIBUTIVI**

(Redatta ai sensi dell'art.3 comma 8 del D.Lgs. 494/96, così come riformato dall'art.86 comma 10 del D.Lgs. 276/2003)

Il sottoscritto AGIM KARABOJA, nato a Durazzo (AL) il 17-02-1969, residente a Capolona (52010) Via Masaccio n. 30 - Cod. Fisc. KRB GMA 69B17 Z100H, in qualità di Titolare della Ditta individuale ALBA IMPIANTI DI KARABOJA AGIM, consapevole che le dichiarazioni false, la falsità negli atti e l'uso di atti falsi comportano l'applicazione delle sanzioni penali previste dall'art.76 del D.P.R. n. 445/2000 e la decadenza dei benefici conseguenti

AUTOCERTIFICA QUANTO SEGUE

DICHIARAZIONE DELL'ORGANICO MEDIO, art. 3 comma 8 lett. B

Dichiara altresì di essere informato, ai sensi e per gli effetti di cui all'Art. 10 della legge 675/96 che i dati personali raccolti saranno trattati, anche con strumenti informatici, esclusivamente nell'ambito del procedimento per il quale la presente dichiarazione viene resa.

Arezzo, li 10 Novembre 2014.



**DICHIARAZIONE SOSTITUTIVA DELL'ATTO DI NOTORIETA'
ATTESTANTE L'ASSOLVIMENTO DEGLI OBBLIGHI CONTRIBUTIVI**

(Redatta ai sensi dell'art.3 comma 8 del D.Lgs. 494/96, così come riformato dall'art.86 comma 10 del D.Lgs. 276/2003)

AUTOCERTIFICA QUANTO SEGUE

DICHIARAZIONE DELL'ORGANICO MEDIO, art. 3 comma 8 lett. B

Dichiara altresì di essere informato, ai sensi e per gli effetti di cui all'Art. 10 della legge 675/96 che i dati personali raccolti saranno trattati, anche con strumenti informatici, esclusivamente nell'ambito del procedimento per il quale la presente dichiarazione viene resa.

Arizzo
Castiglion Fiorentino, li 10 Novembre 2014.

AL SIGNOR SINDACO

DEL COMUNE DI AREZZO

Oggetto: Manutenzione Straordinaria (opere interne) di unità residenziale
posta al piano primo del fabbricato sito in Arezzo Via A. Pieraccini n. 30 –
Variante alla Attività Edilizia Libera del 05-09-2014 P.E. n° 3262/14.

COMUNICAZIONE SUBENTRO IMPRESE

In allegato alla presente come previsto dall'Articolo 82 commi 11-8 della
L.R. 1/2005 si comunica l'ingresso in cantiere, dalla data **25-11-2014**, delle
seguenti ditte:

- Dichiarazione Sostitutiva dell'Atto di Notorietà Attestante
l'Assolvimento degli Obblighi Contributivi, l'Organico medio annuo ed
il Contratto collettivo adottato.

Arezzo, Il 20 Novembre 2014

[REDACTED]
[REDACTED] con la presente dichiara di applicare ai propri dipendenti il seguente contratto collettivo nazionale di lavoro:

METALMECCANICI ARTIGIANI.

La sottoscritta Ditta Tecnotermica S.n.c., in qualità del Suo Legale Rappresentante Sig. Formelli Angiolo,

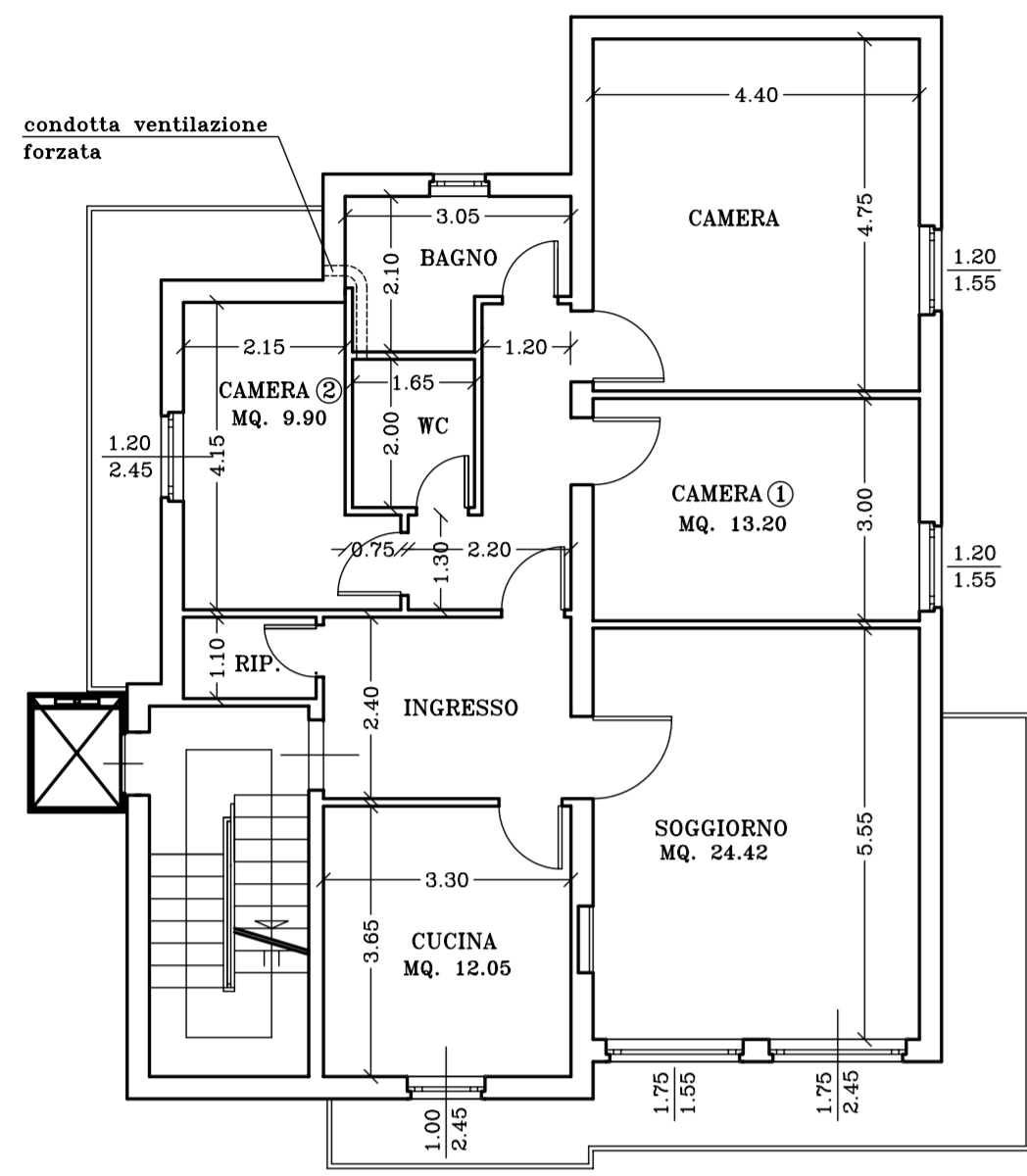
DICHIARA

- di non essere soggetto a provvedimenti di sospensione dell'attività lavorativa o di provvedimento interdittivo in merito all'art. 14 del D. Lgs. 81/08.
- dichiara altresì, che i propri dipendenti sono:

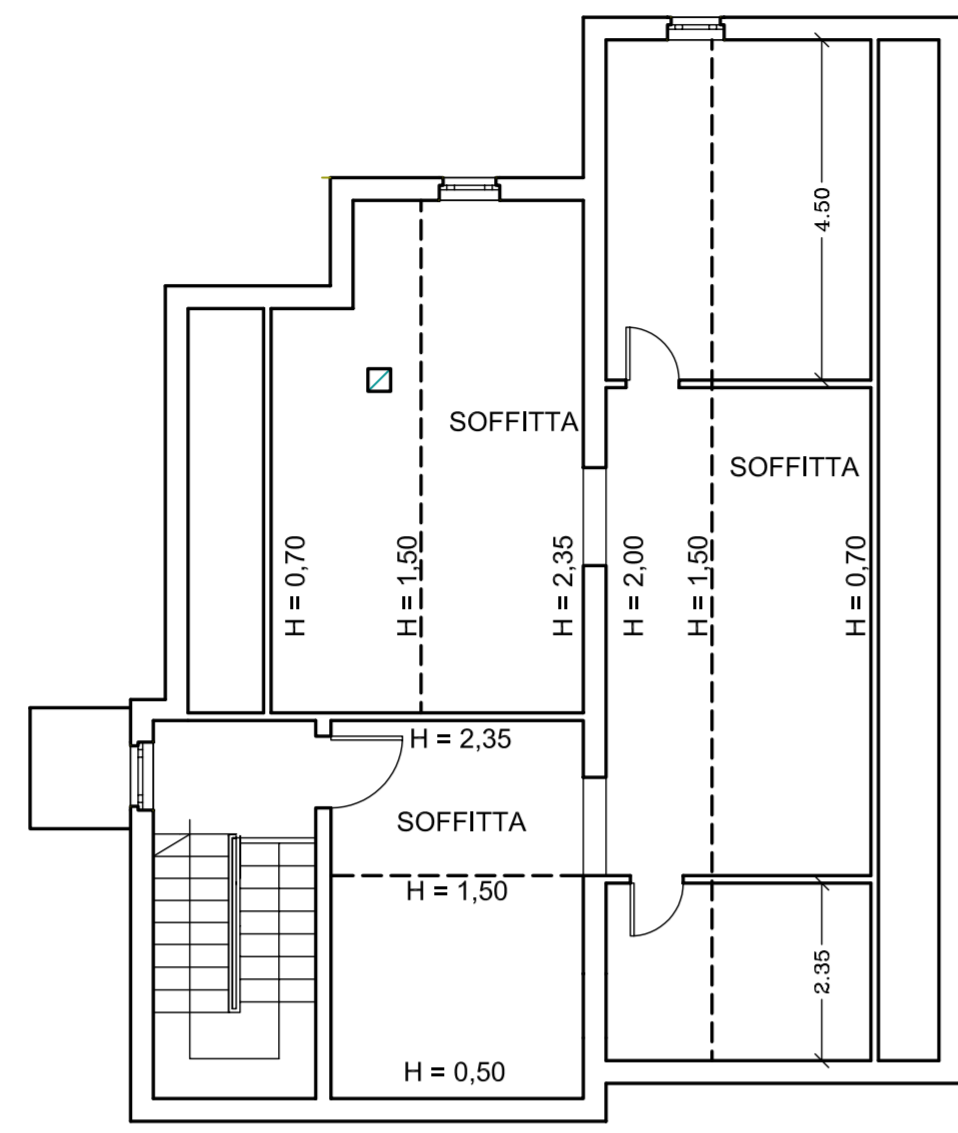
1. [REDACTED] mansione OPERAIO METALMECCANICO 4° LIVELLO
2. [REDACTED] mansione OPERAIO METALMECCANICO 4° LIVELLO
3. [REDACTED] mansione OPERAIO METALMECCANICO 5° LIVELLO
4. [REDACTED] mansione OPERAIO METALMECCANICO 4° LIVELLO
5. [REDACTED] mansione IMPIEGATA 4° LIVELLO
6. [REDACTED] mansione IMPIEGATA 4° LIVELLO.

[REDACTED]

STATO AUTORIZZATO

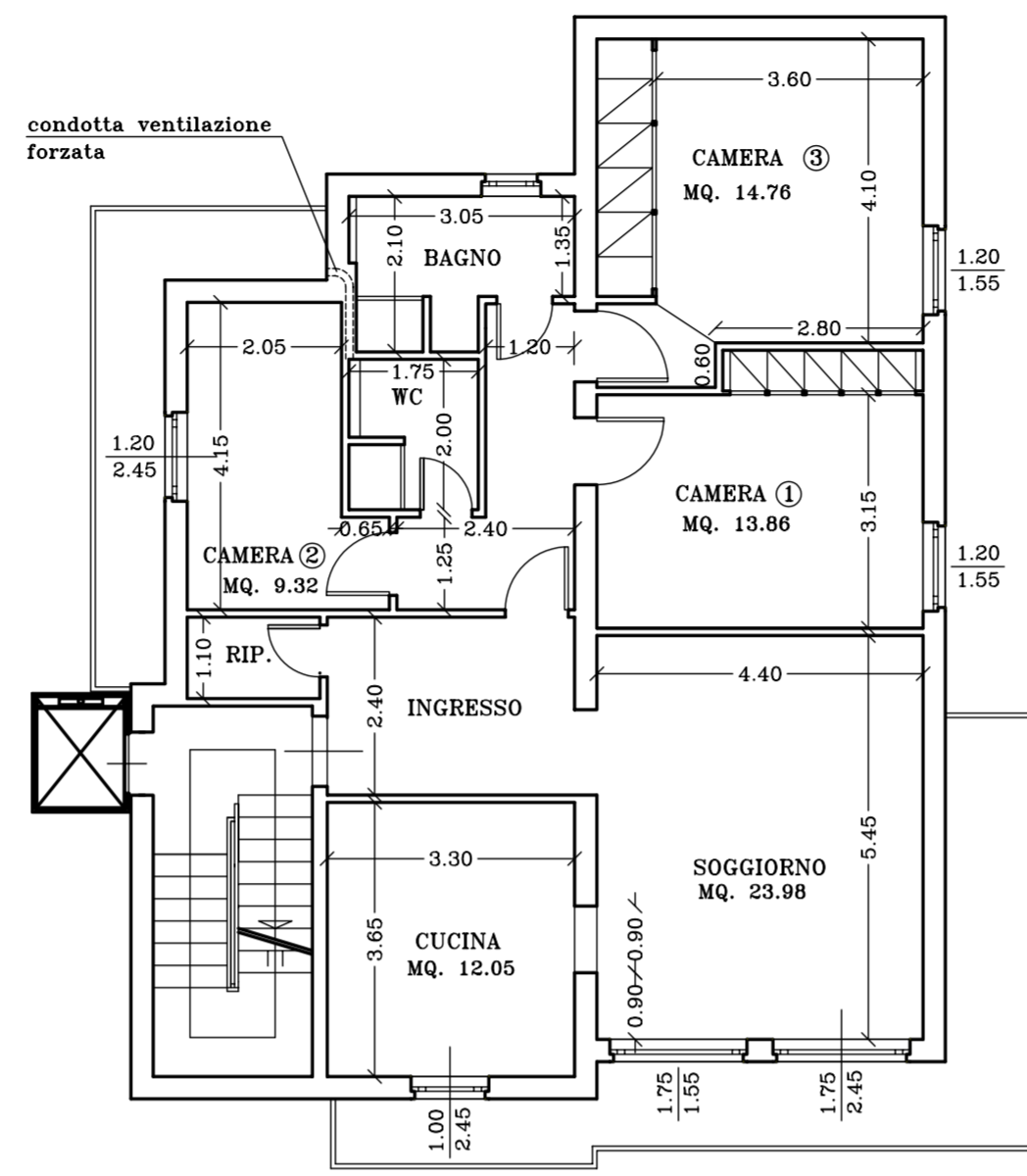


PIANO PRIMO

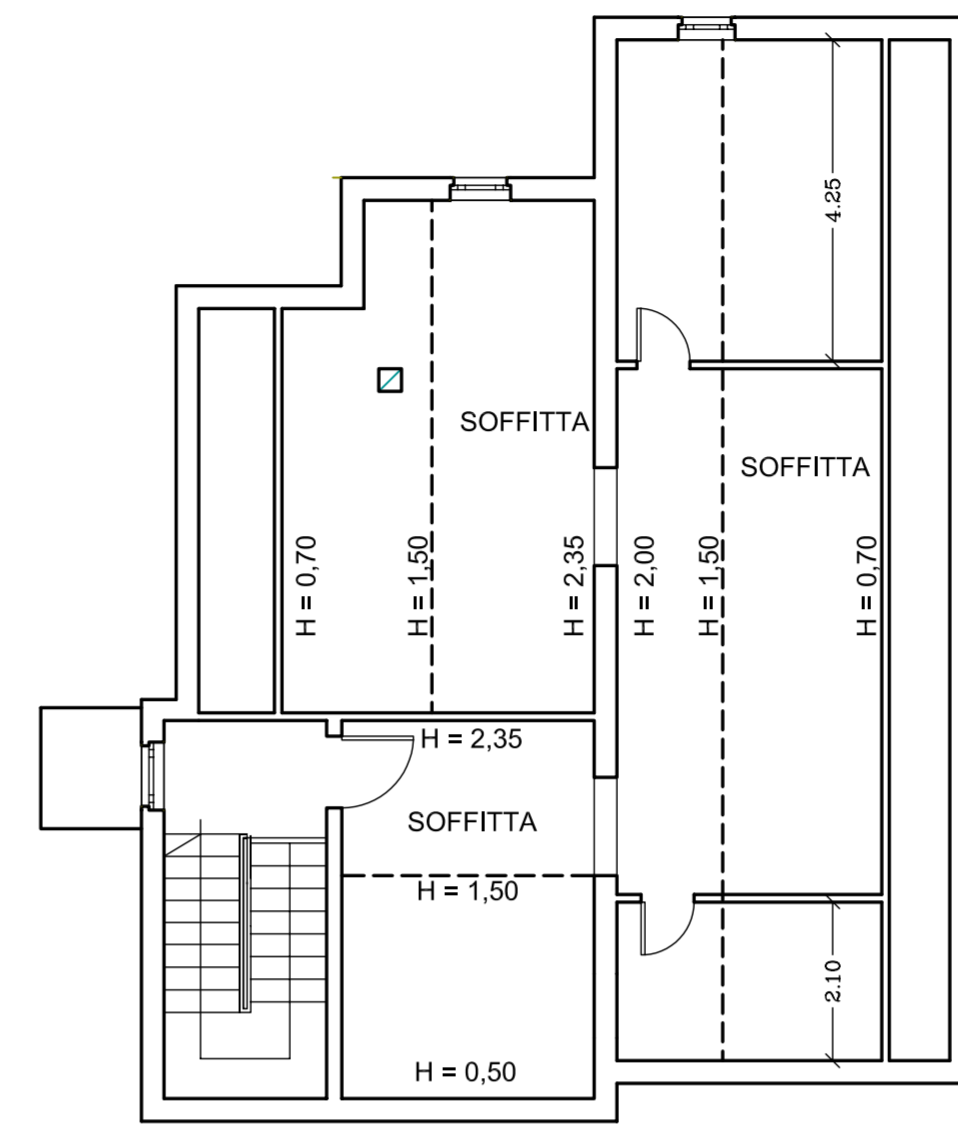


PIANO SOTTOTETTO

STATO MODIFICATO

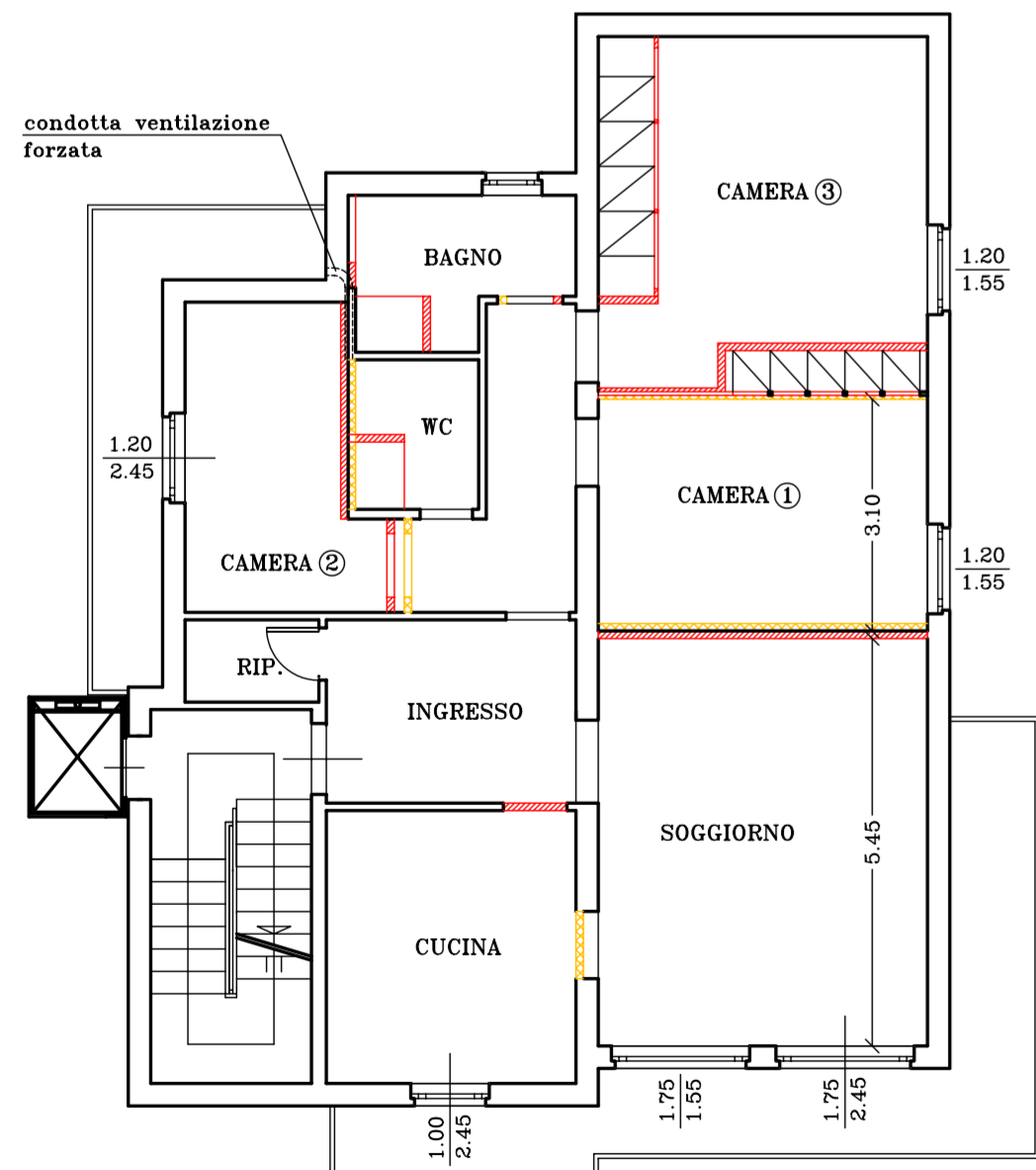


PIANO PRIMO

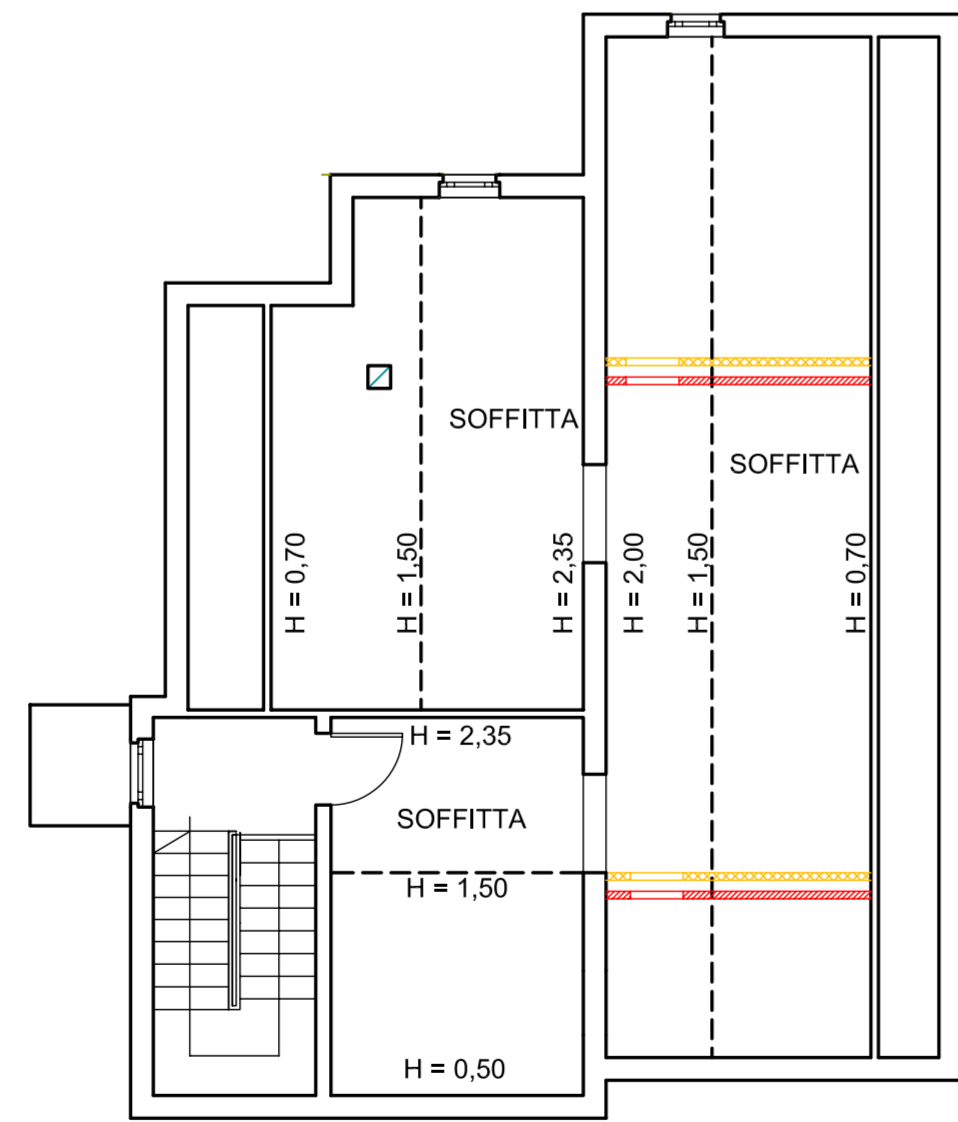


PIANO SOTTOTETTO

STATO SOVRAPPOSTO



PIANO PRIMO



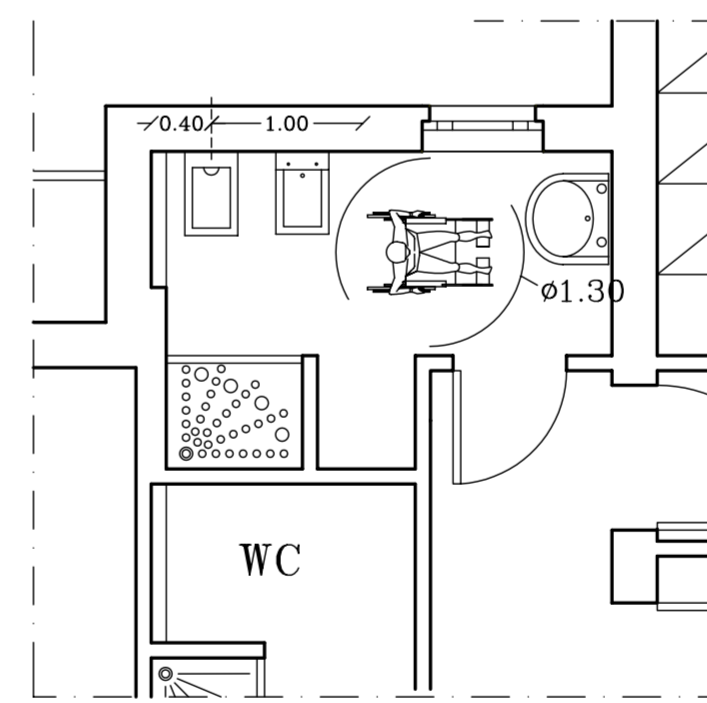
PIANO SOTTOTETTO

- DEMOLIZIONE
- COSTRUZIONE

VERIFICA DELLE SUPERFICI FINESTRATE
IN RAPPORTO ALLA SUPERFICIE DEI VANI
ABITABILI (ART.5 D.M.5 LUGLIO 1975)

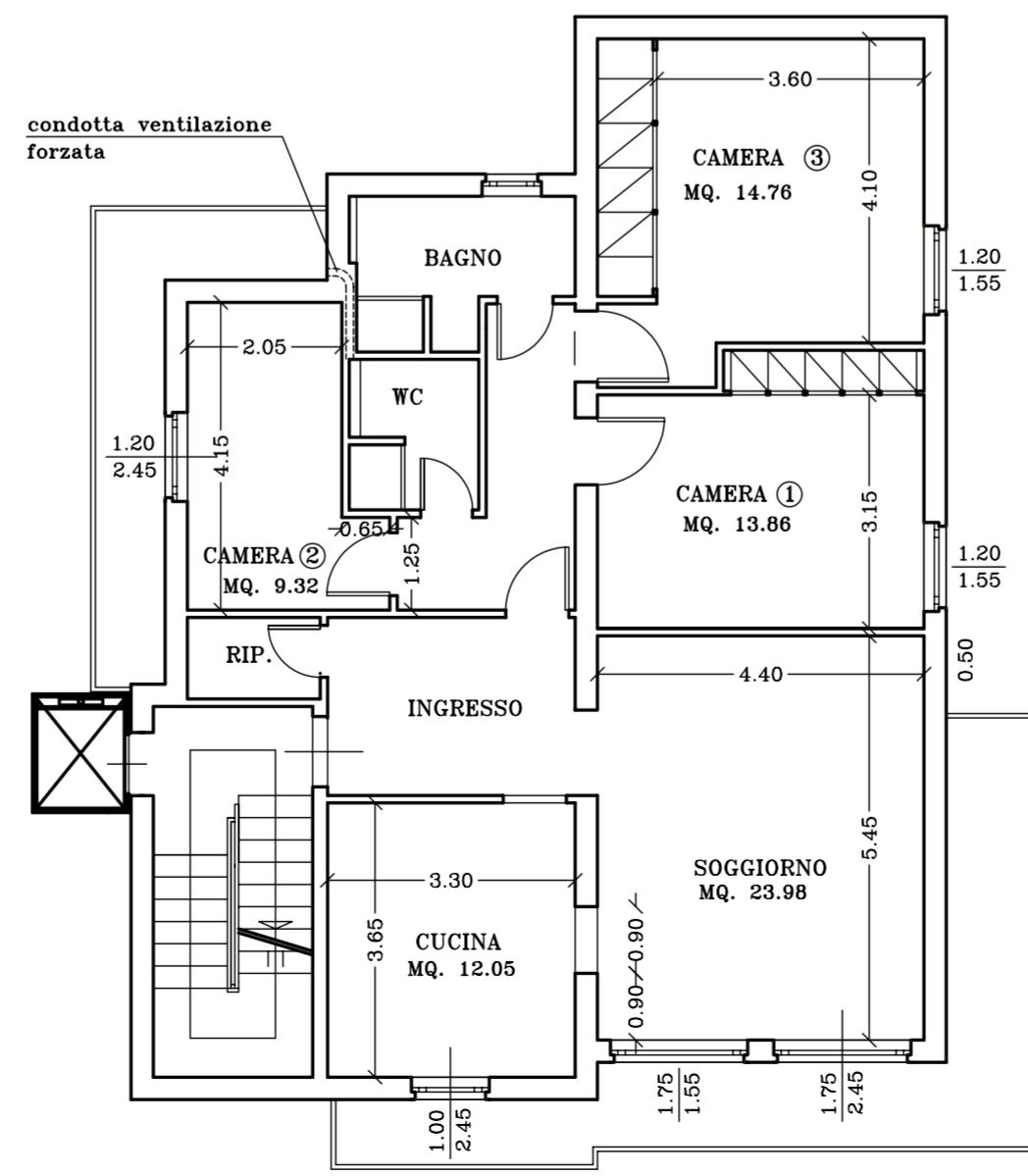
DESCRIZIONE VANO	SUPERFICIE VANO	SUPERFICIE FINESTRATA	RAPPORTO > 0.125
PIANO TERRA			
CUCINA	12.05	2.45	0.203
SOGGIORNO	23.98	7.00	0.292
CAMERA ①	13.86	1.86	0.134
CAMERA ②	9.32	2.94	0.315
CAMERA ③	14.76	1.86	0.126

VERIFICA DI ADEGUAMENTO ALLA NORMATIVA
DI CUI ALLA L. 13/89 E D.M. 14/89 N.236

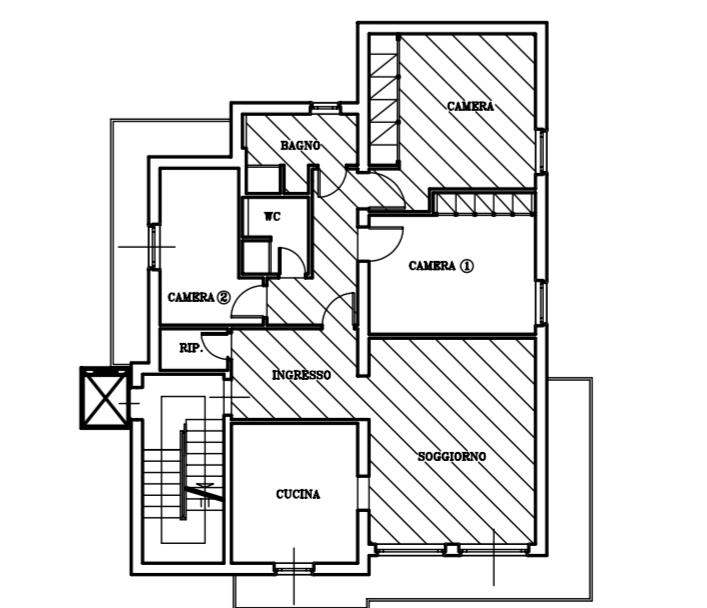


SCALA 1:50

- SPAZI VISITABILI
- SPAZIO DI MANOVRA



PIANO PRIMO



PIANO PRIMO SCALA 1:200

COMUNE DI AREZZO

MANUTENZIONE STRAORDINARIA (Opere interne) DI
UNITA' RESIDENZIALE POSTA AL PIANO PRIMO DEL
FABBRICATO SITO IN AREZZO VIA PIERACCINI N. 30

COMUNICAZIONE DI INIZIO LAVORI PER ATTIVITA' EDILIZIA LIBERA
AI SENSI DELL'ARTICOLO 79 COMMA 2 LETT. b) DELLA L.R. N. 01/2005
(VARIANTE ALLA PRATICA EDILIZIA N. 3262 DEL 05-09-2014)

N

PIANTE
VERIFICA L. 13/89 E D.M. 14/89 N.236
VERIFICA SUPERFICI FINESTRATE
(ART. 5 D.M. 5 LUGLIO 1975)

**STATO AUTORIZZATO, MODIFICATO
E SOVRAPPOSTO**

TAVOLA

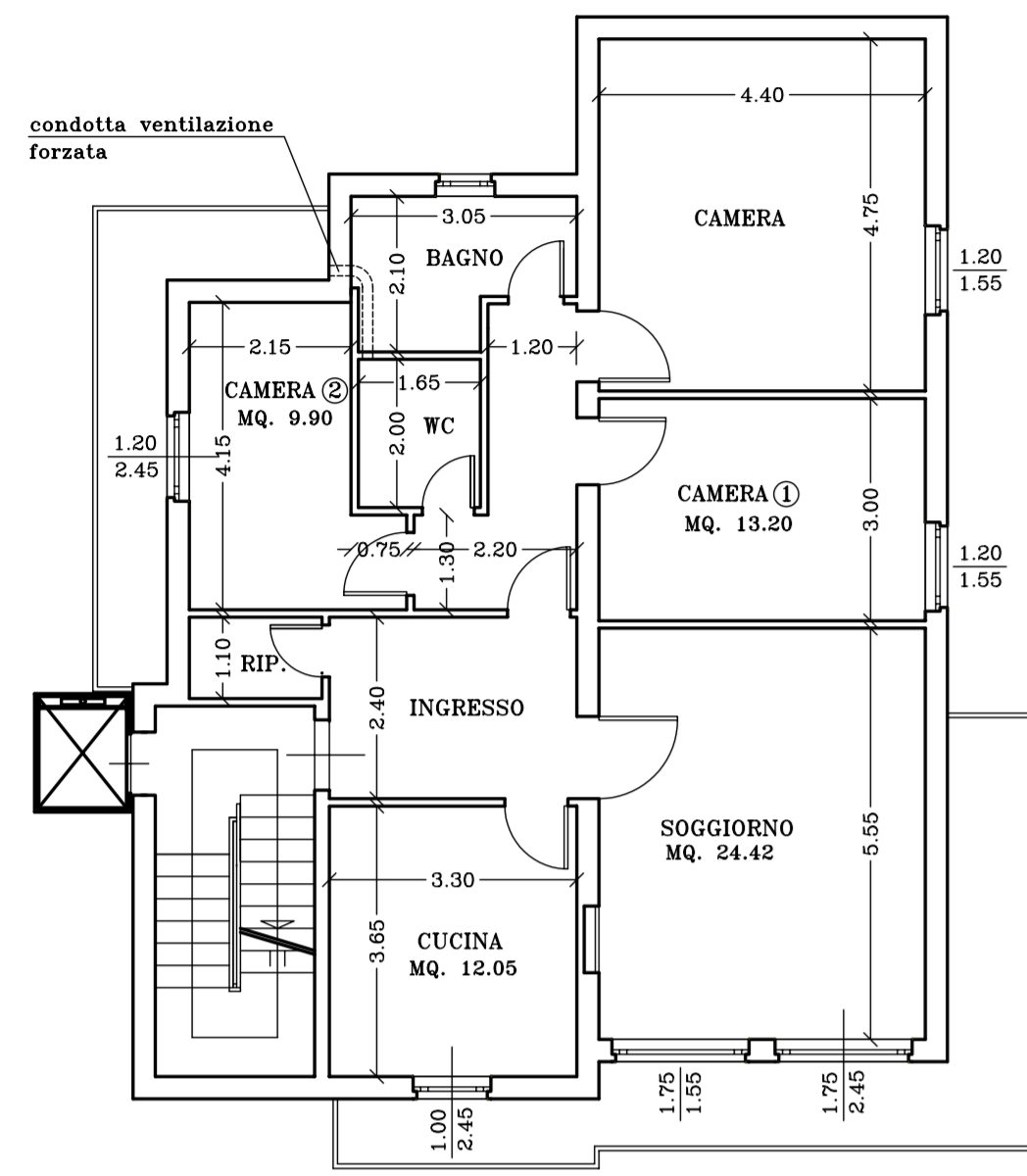
UNICA

SCALA 1:100

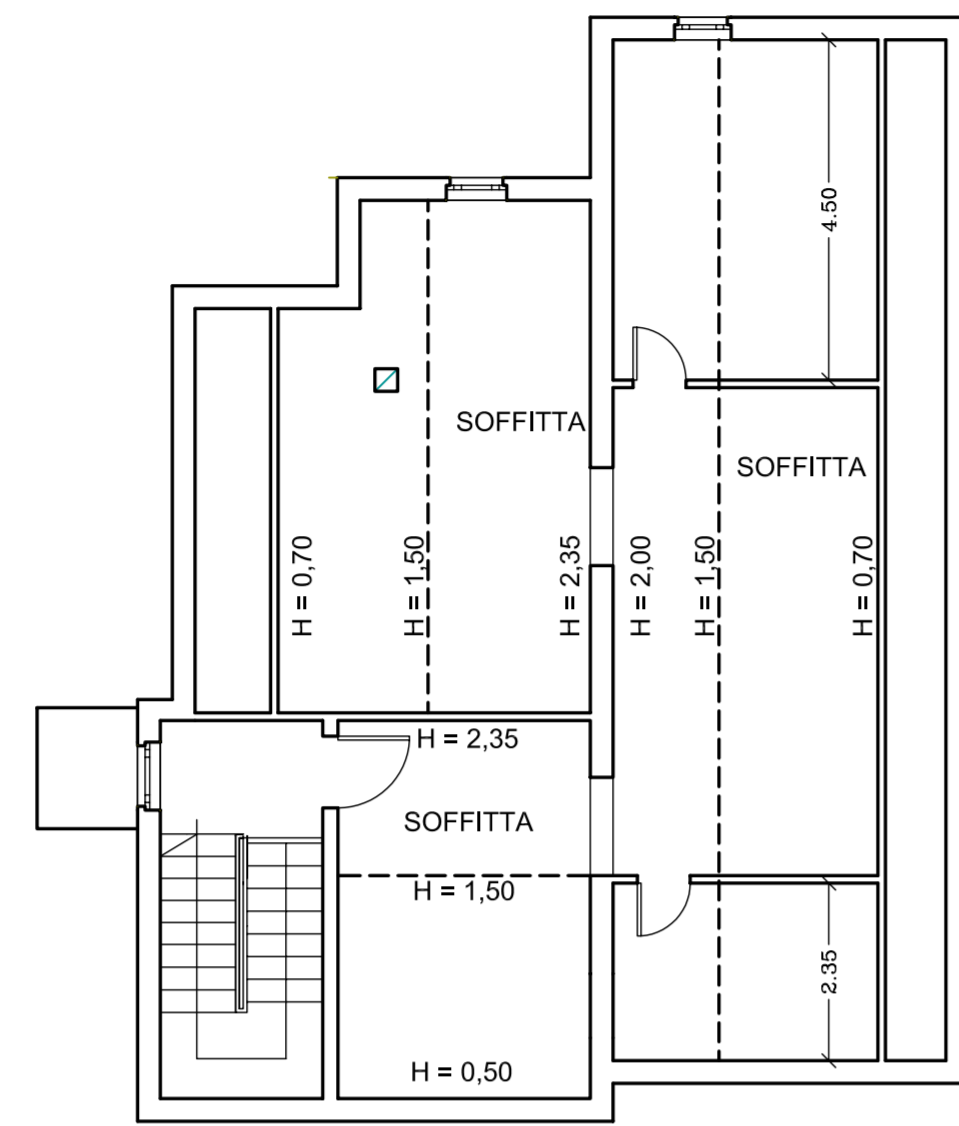
IL TECNICO

OCTOBRE 2014

STATO AUTORIZZATO

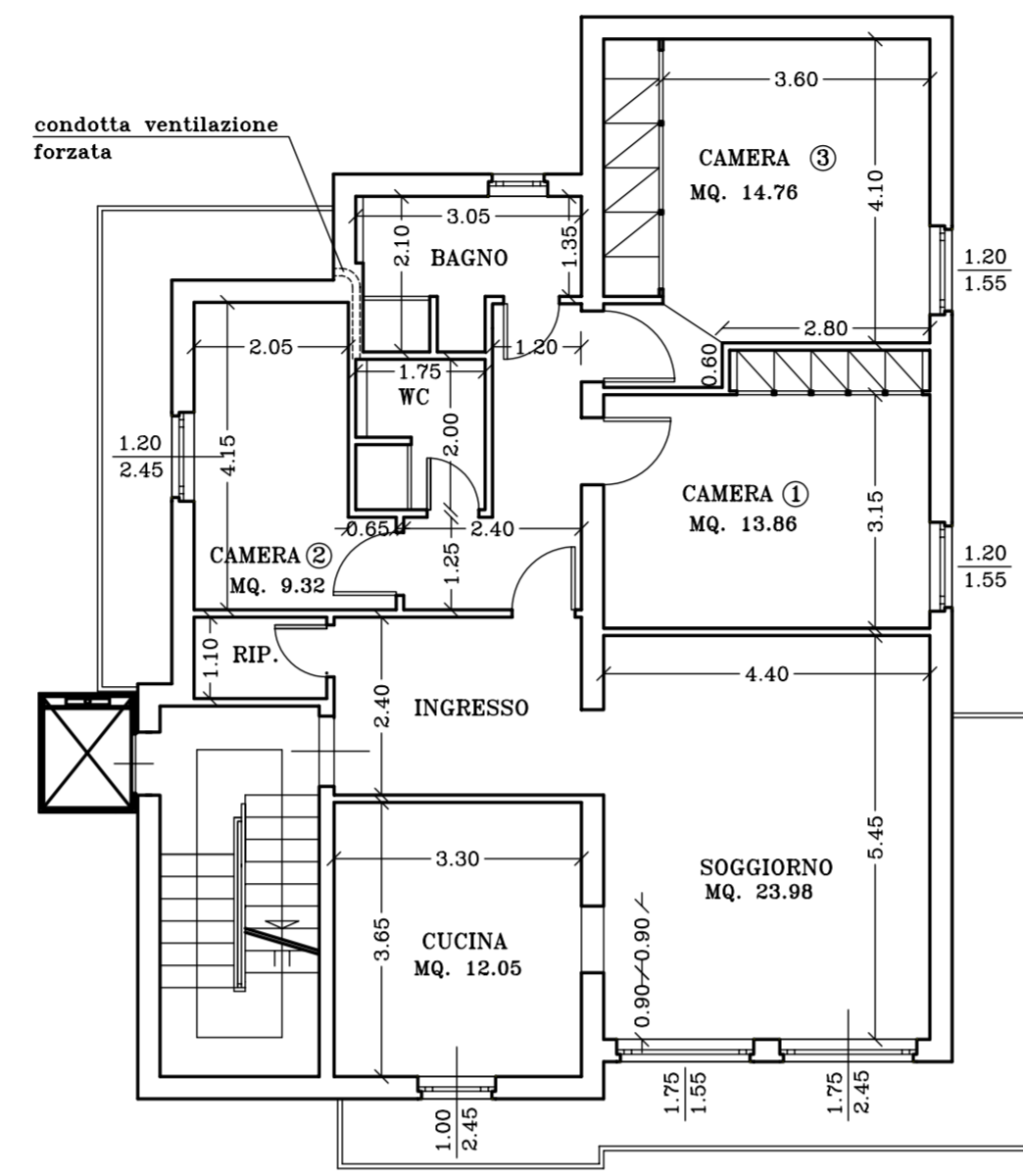


PIANO PRIMO

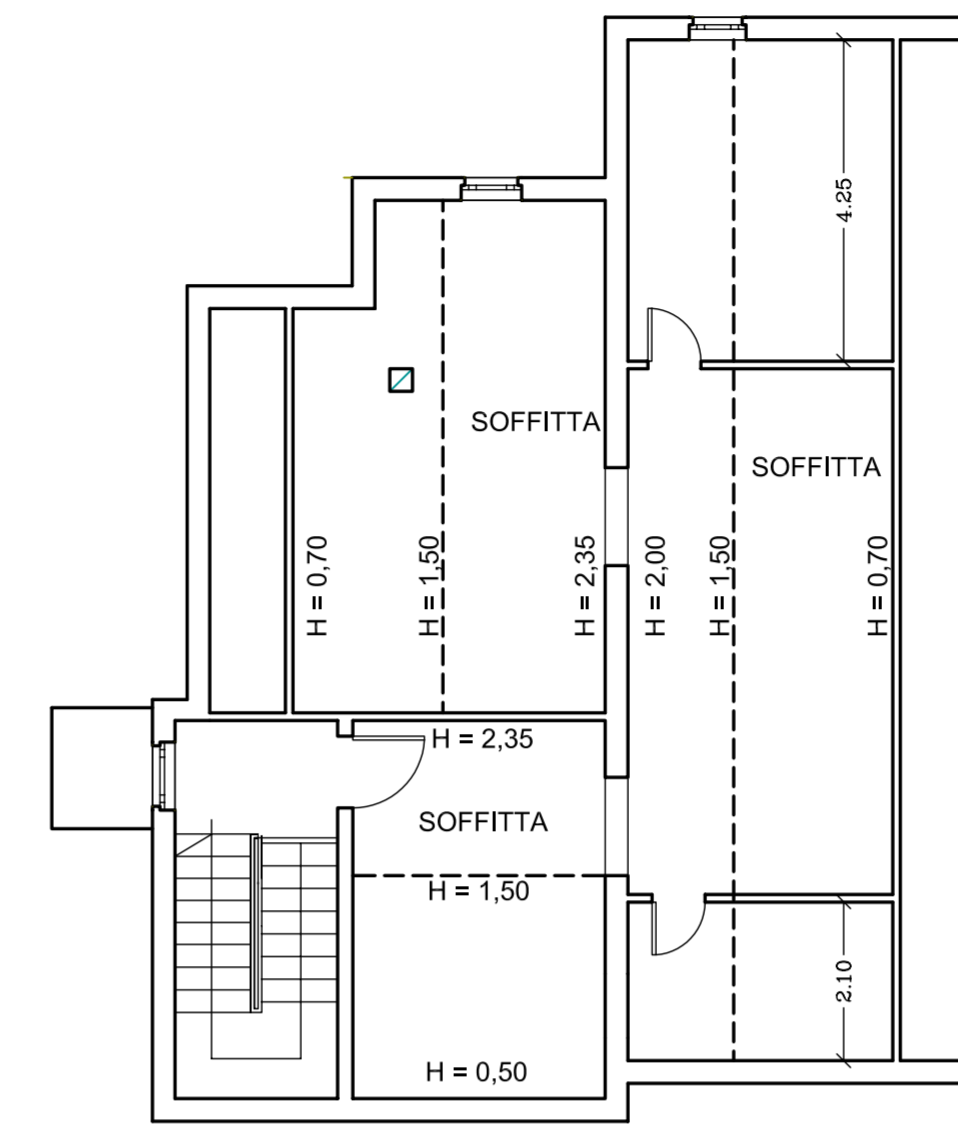


PIANO SOTTOTETTO

STATO MODIFICATO

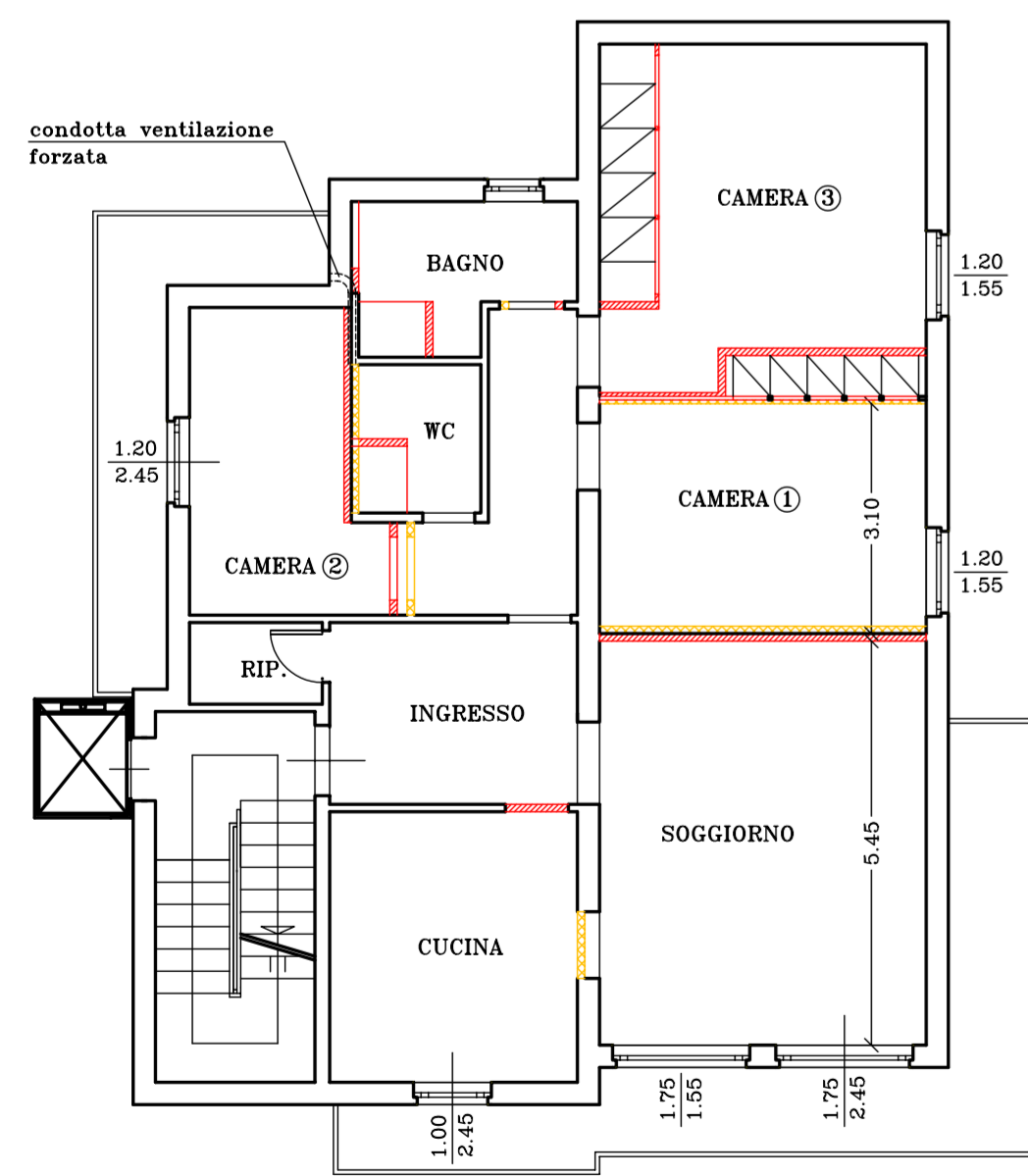


PIANO PRIMO

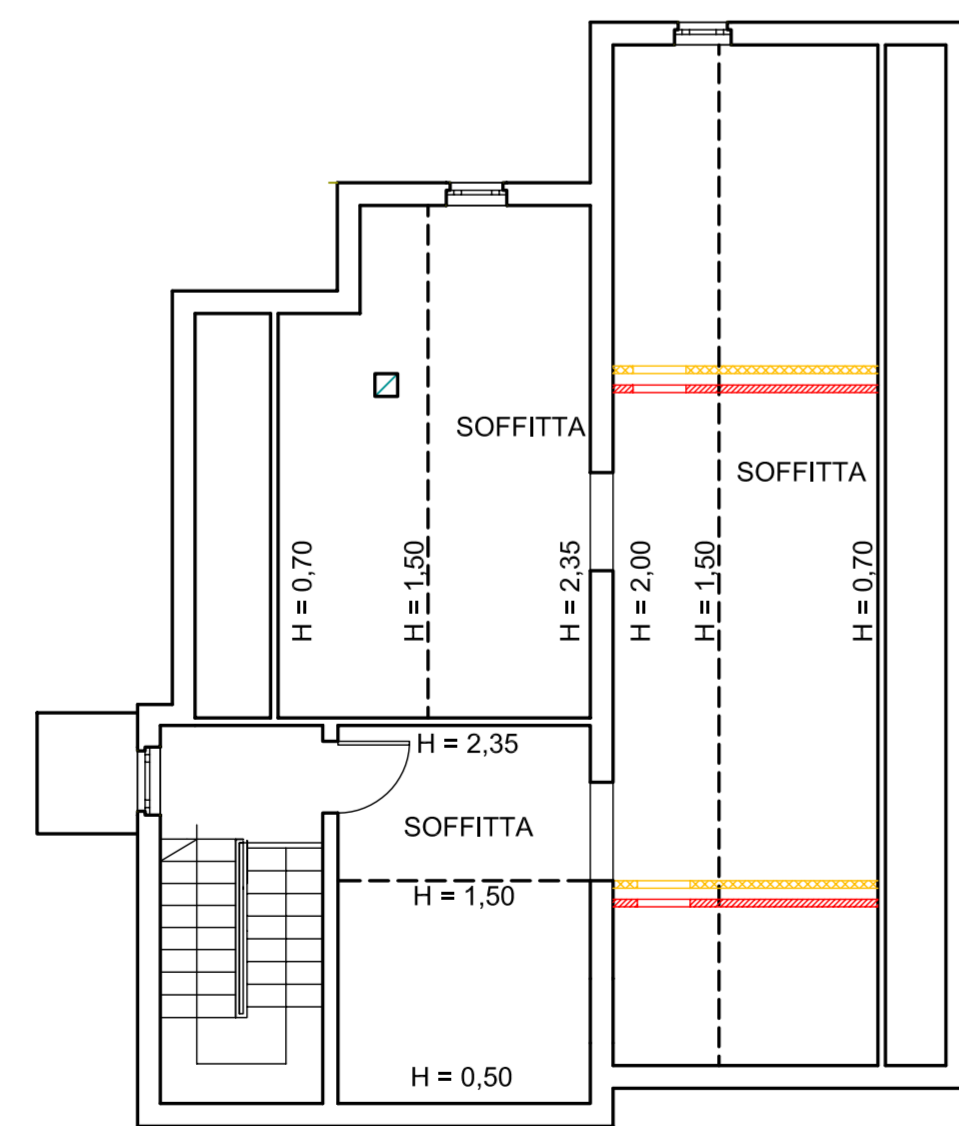


PIANO SOTTOTETTO

STATO SOVRAPPOSTO



PIANO PRIMO



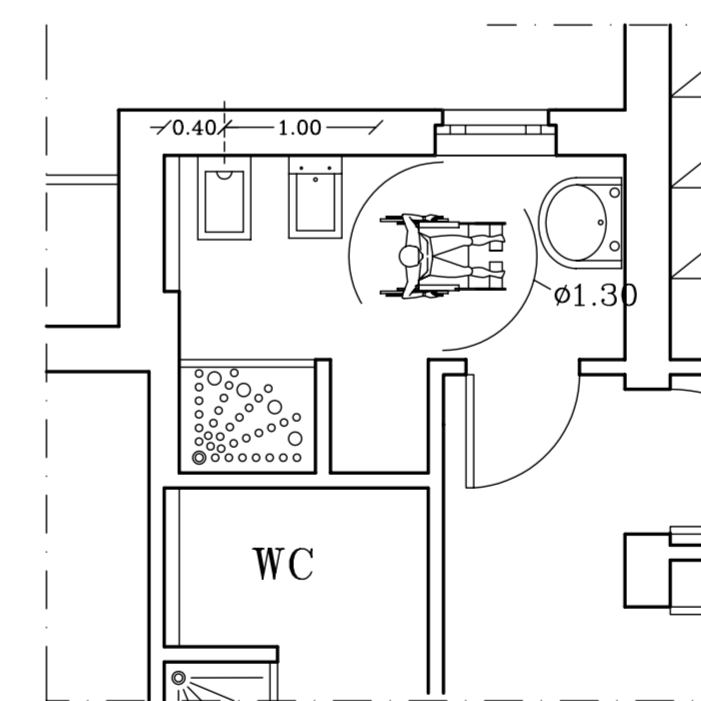
PIANO SOTTOTETTO

- DEMOLIZIONE
- COSTRUZIONE

VERIFICA DELLE SUPERFICI FINESTRATE
IN RAPPORTO ALLA SUPERFICIE DEI VANI
ABITABILI (ART.5 D.M.5 LUGLIO 1975)

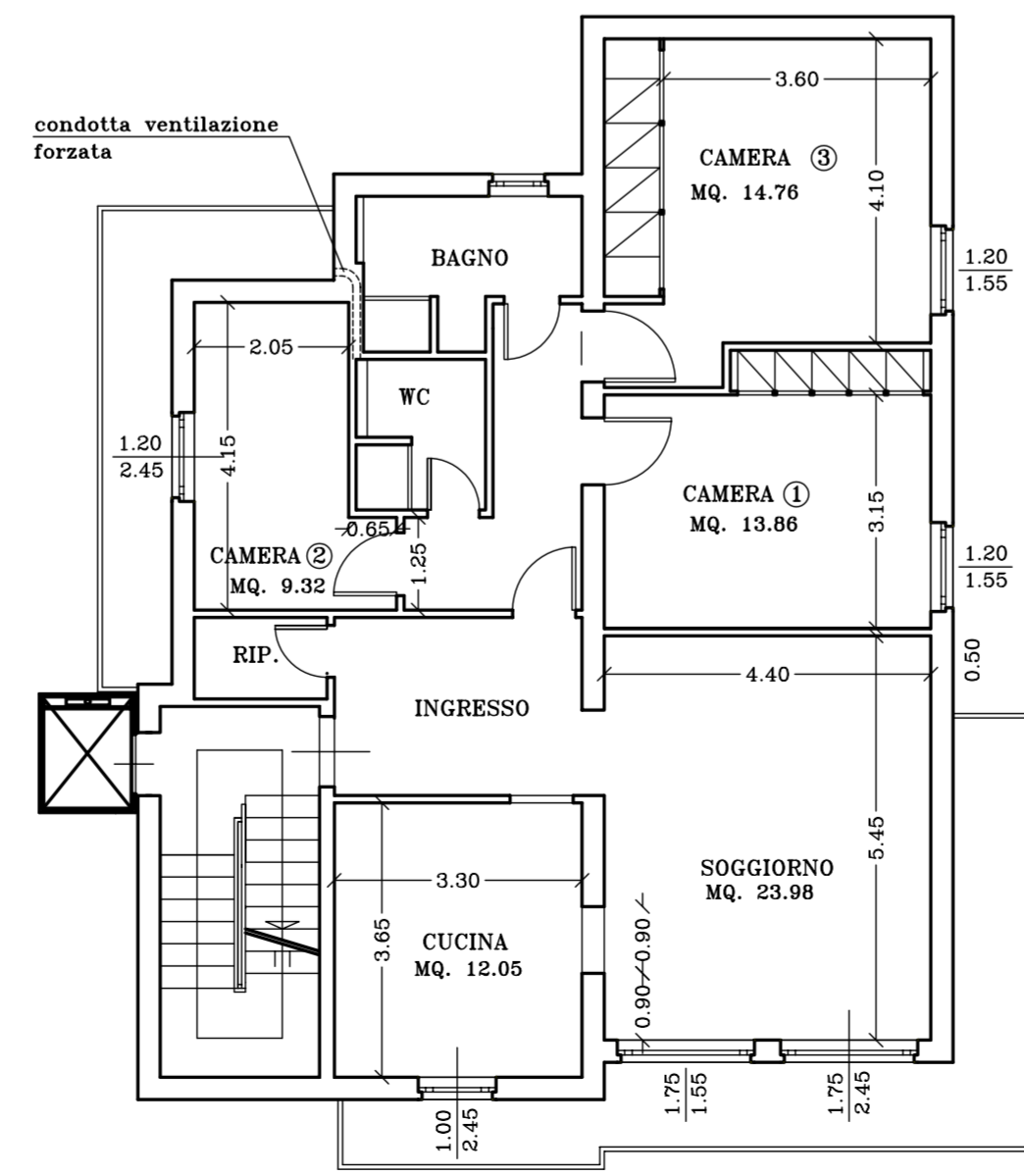
DESCRIZIONE VANO	SUPERFICIE VANO	SUPERFICIE FINESTRATA	RAPPORTO > 0.125
CUCINA	12.05	2.45	0.203
SOGGIORNO	23.98	7.00	0.292
CAMERA ①	13.86	1.86	0.134
CAMERA ②	9.32	2.94	0.315
CAMERA ③	14.76	1.86	0.126

VERIFICA DI ADEGUAMENTO ALLA NORMATIVA
DI CUI ALLA L. 13/89 E D.M. 14/89 N.236

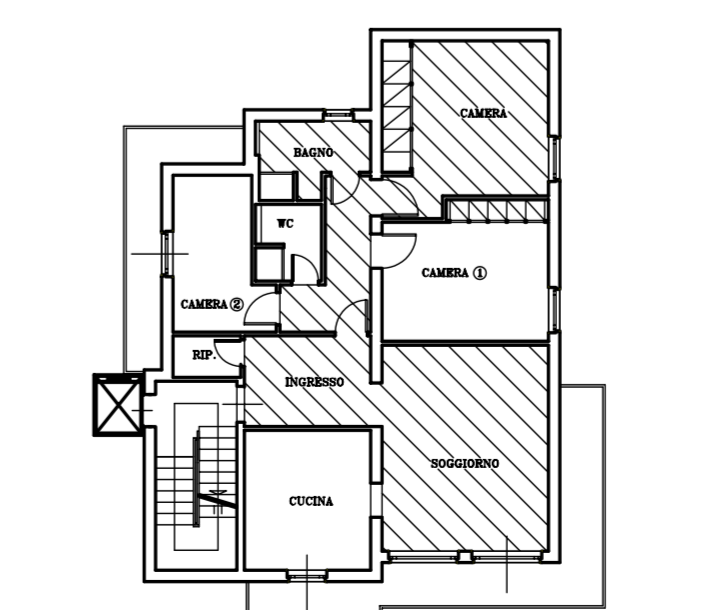


SCALA 1:50

- SPAZI VISITABILI
- SPAZIO DI MANOVRA



PIANO PRIMO



PIANO PRIMO **SCALA 1:200**

COMUNE DI AREZZO

MANUTENZIONE STRAORDINARIA (Opere interne) DI
UNITA' RESIDENZIALE POSTA AL PIANO PRIMO DEL
FABBRICATO SITO IN AREZZO VIA PIERACCINI N. 30

COMUNICAZIONE DI INIZIO LAVORI PER ATTIVITA' EDILIZIA LIBERA
AI SENSI DELL'ARTICOLO 79 COMMA 2 LETT. b) DELLA L.R. N. 01/2005
(VARIANTE ALLA PRATICA EDILIZIA N. 3262 DEL 05-09-2014)

PROPRIETA'

PIANTE
VERIFICA L. 13/89 E D.M. 14/89 N.236
VERIFICA SUPERFICI FINESTRATE
(ART. 5 D.M. 5 LUGLIO 1975)

**STATO AUTORIZZATO, MODIFICATO
E SOVRAPPOSTO**

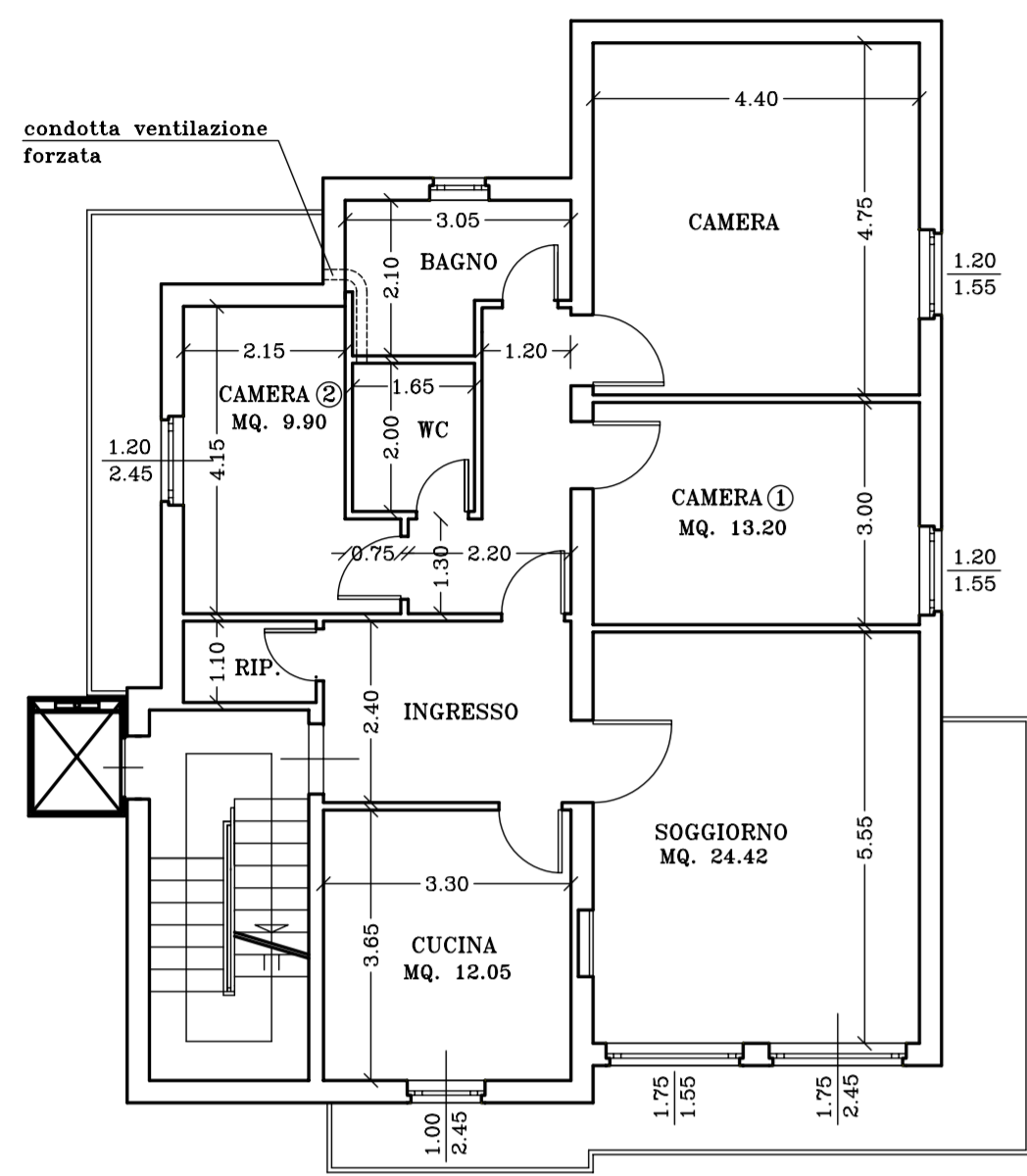
TAVOLA

UNICA

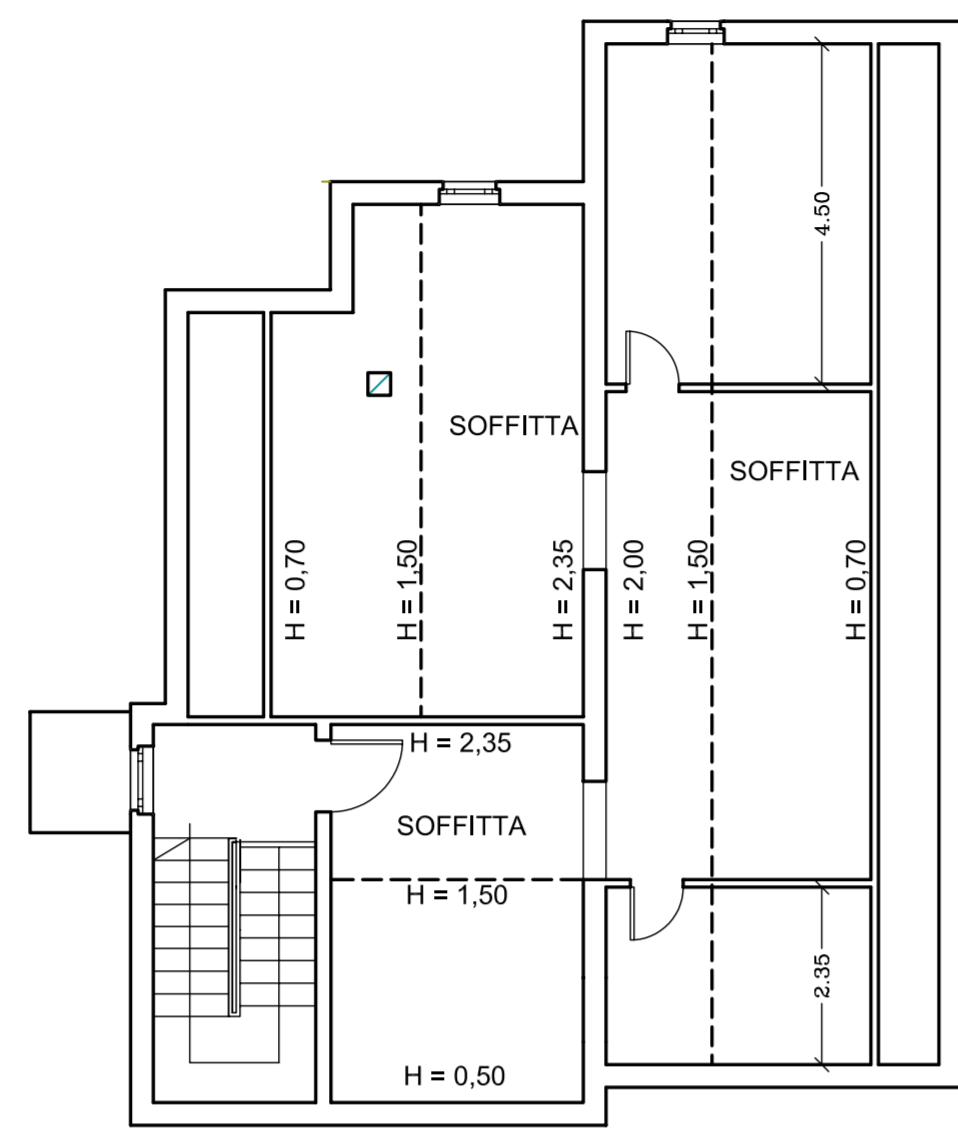
SCALA 1:100

OCTOBRE 2014

STATO AUTORIZZATO

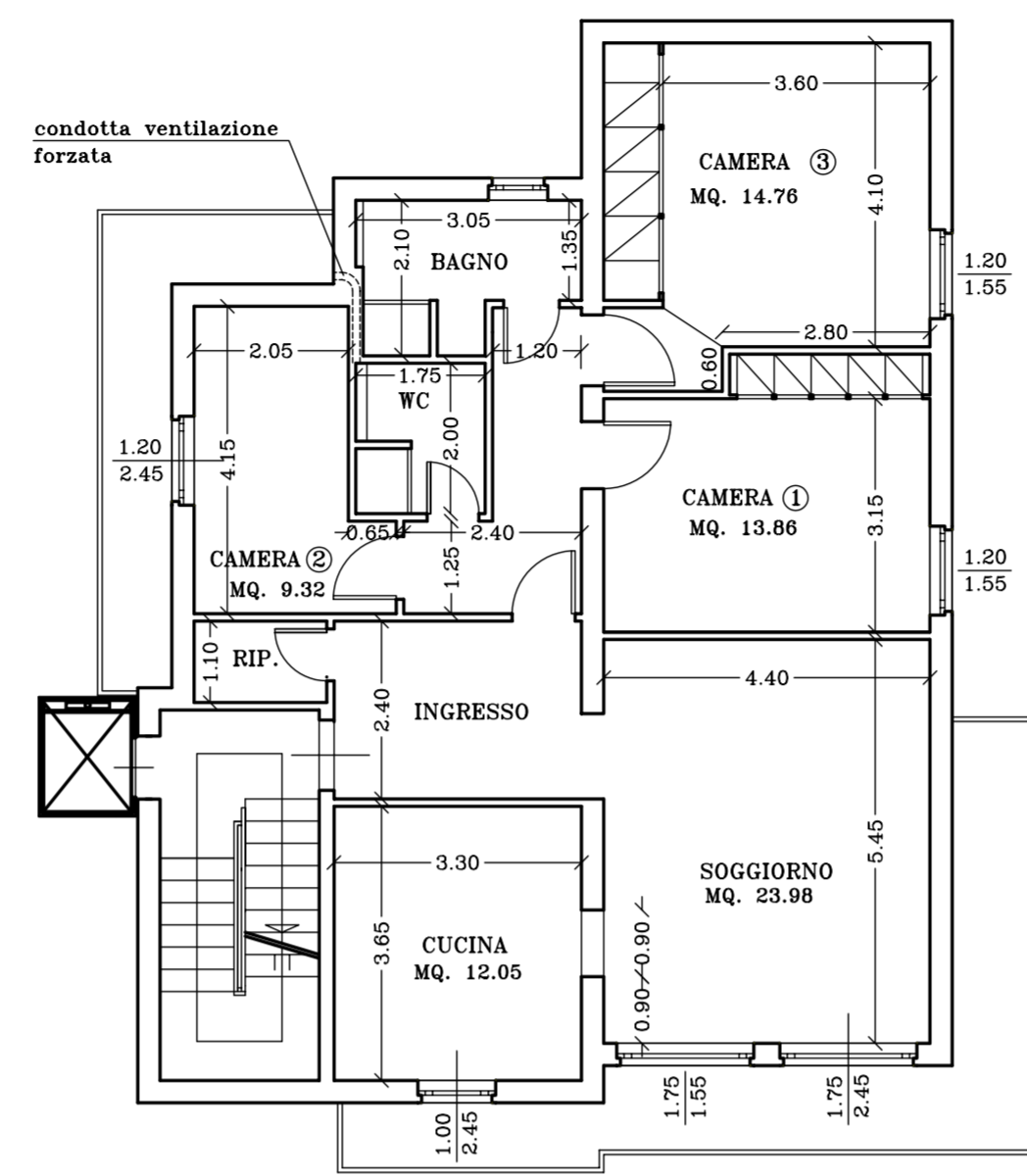


PIANO PRIMO

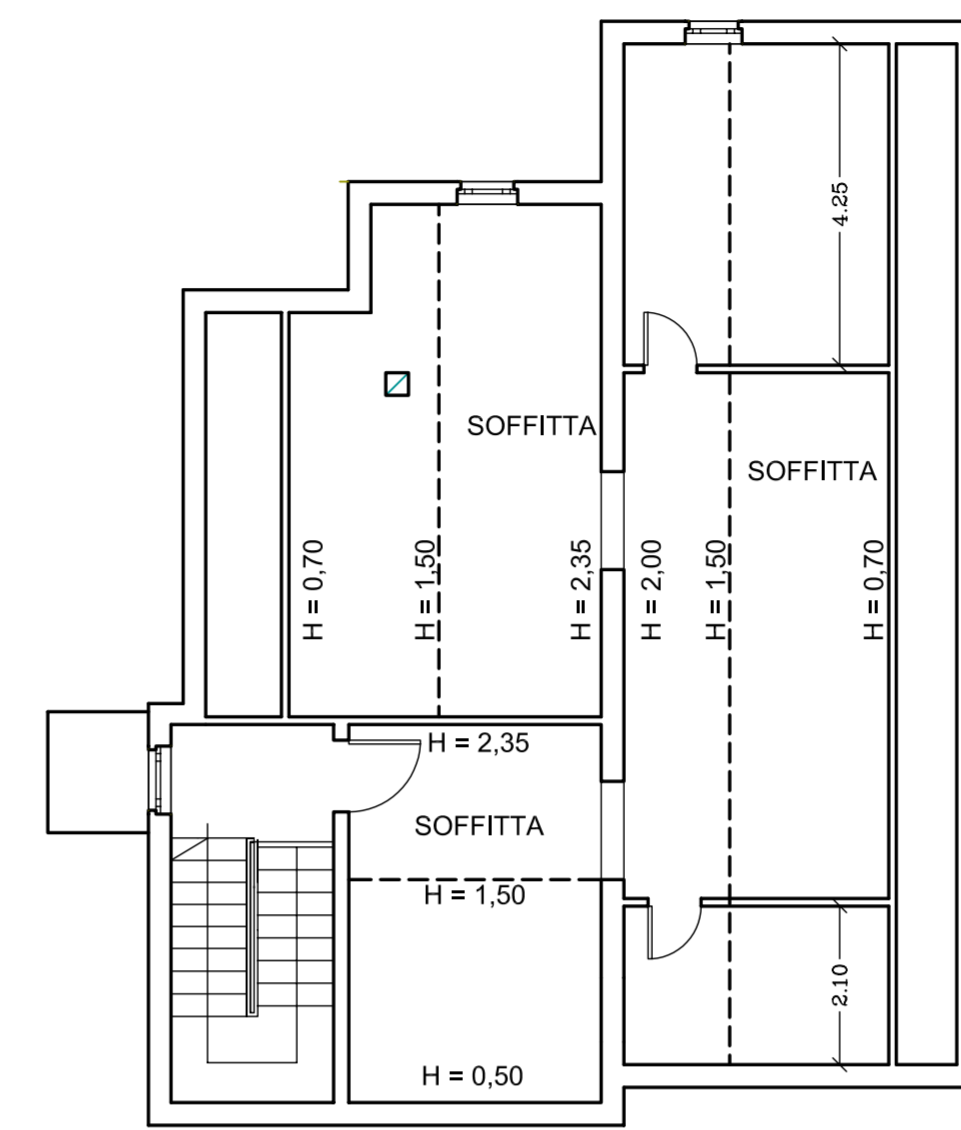


PIANO SOTTOTETTO

STATO MODIFICATO

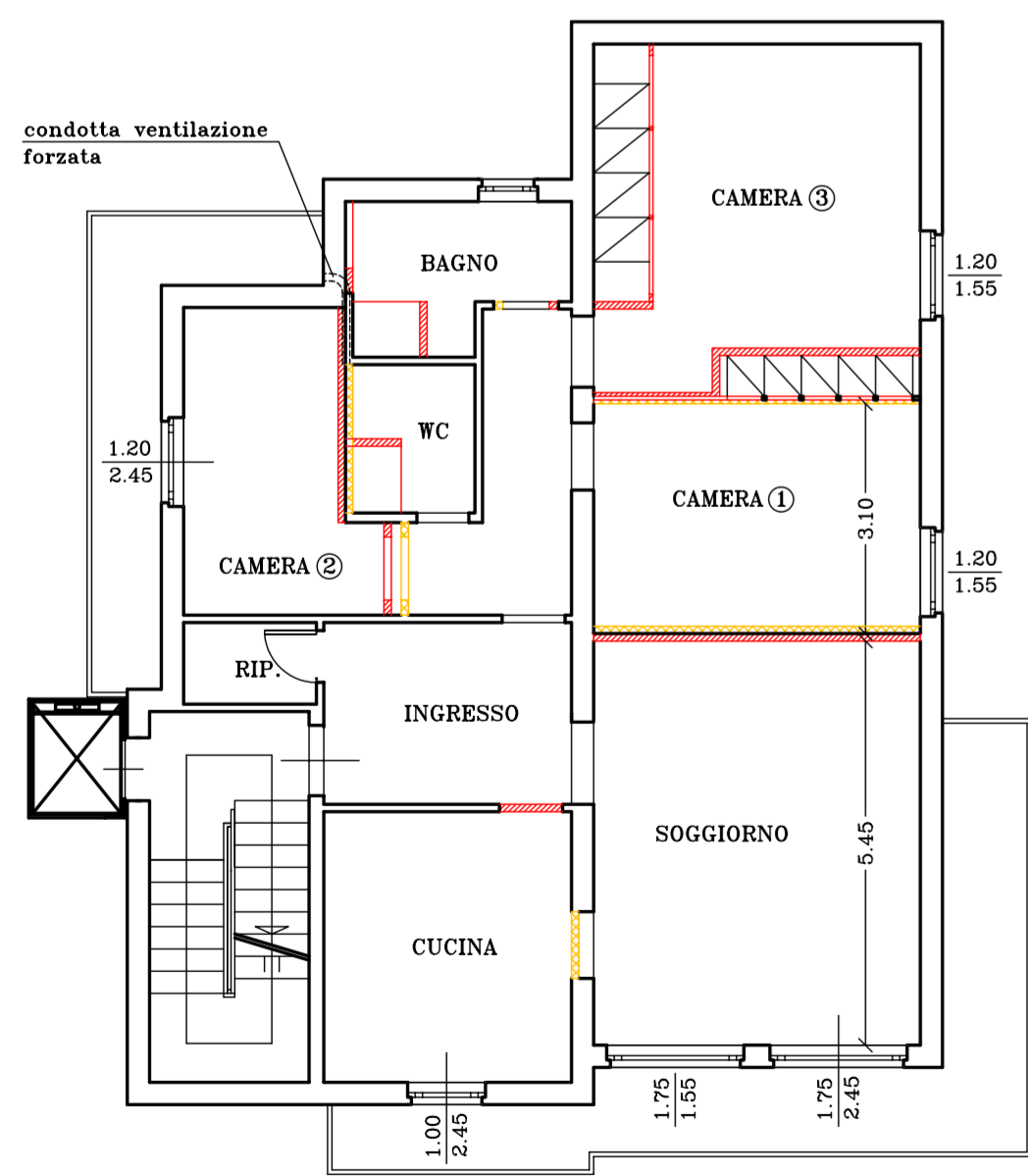


PIANO PRIMO

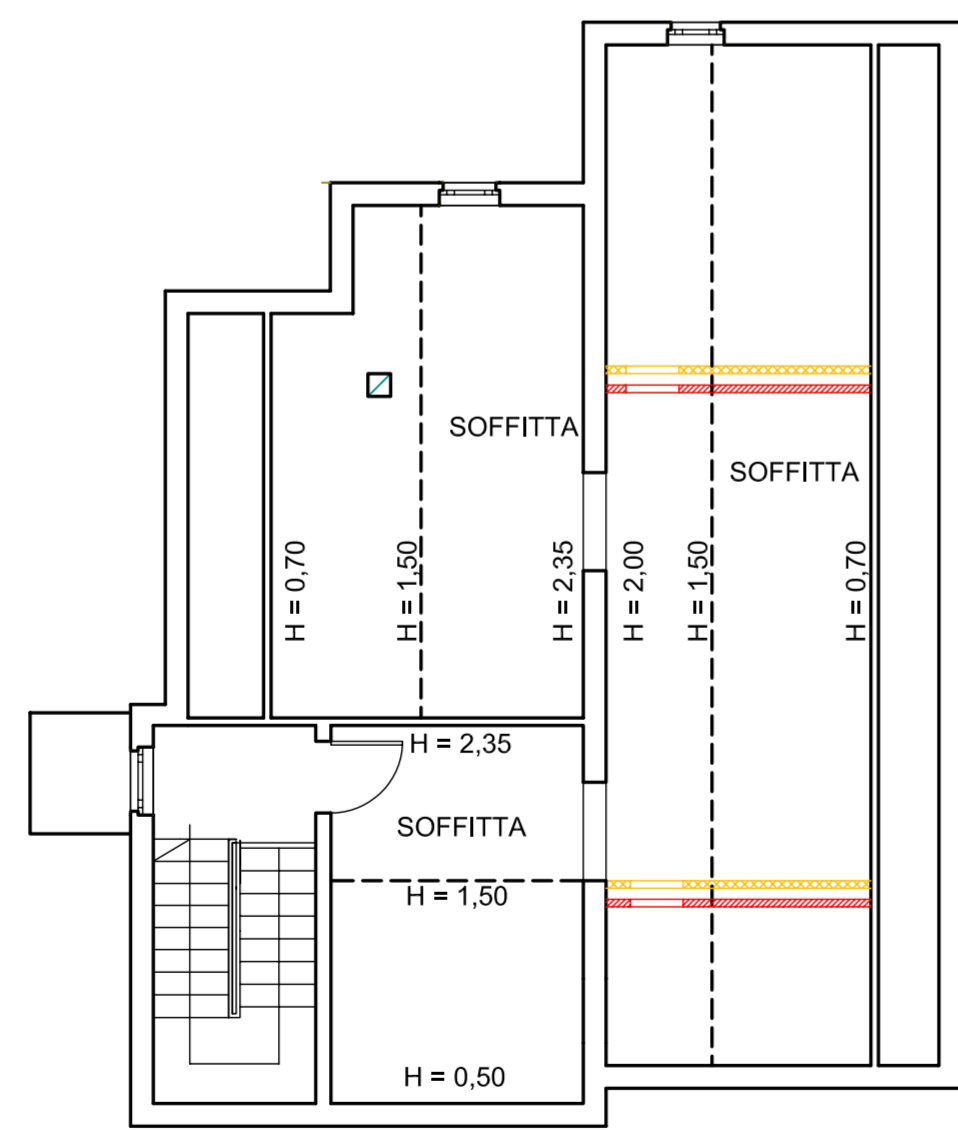


PIANO SOTTOTETTO

STATO SOVRAPPOSTO



PIANO PRIMO



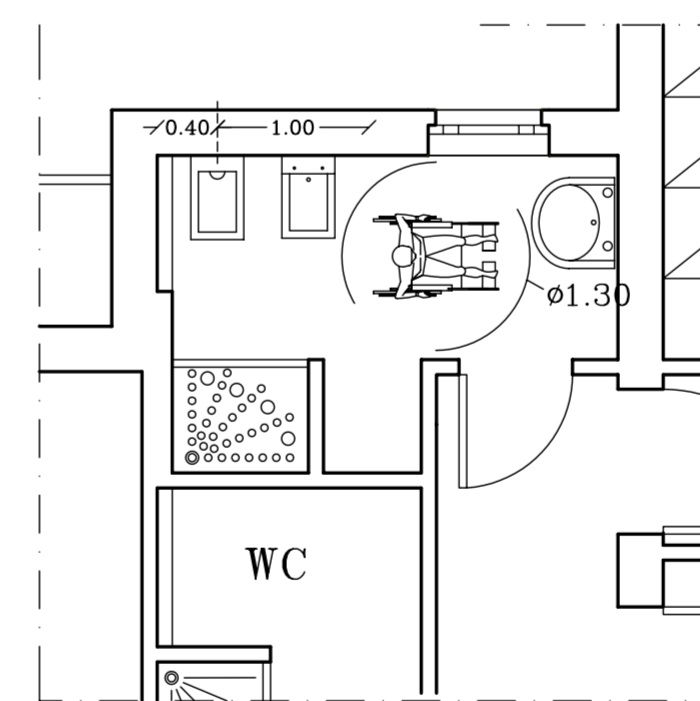
PIANO SOTTOTETTO

- DEMOLIZIONE
- COSTRUZIONE

VERIFICA DELLE SUPERFICI FINESTRATE
IN RAPPORTO ALLA SUPERFICIE DEI VANI
ABITABILI (ART.5 D.M.5 LUGLIO 1975)

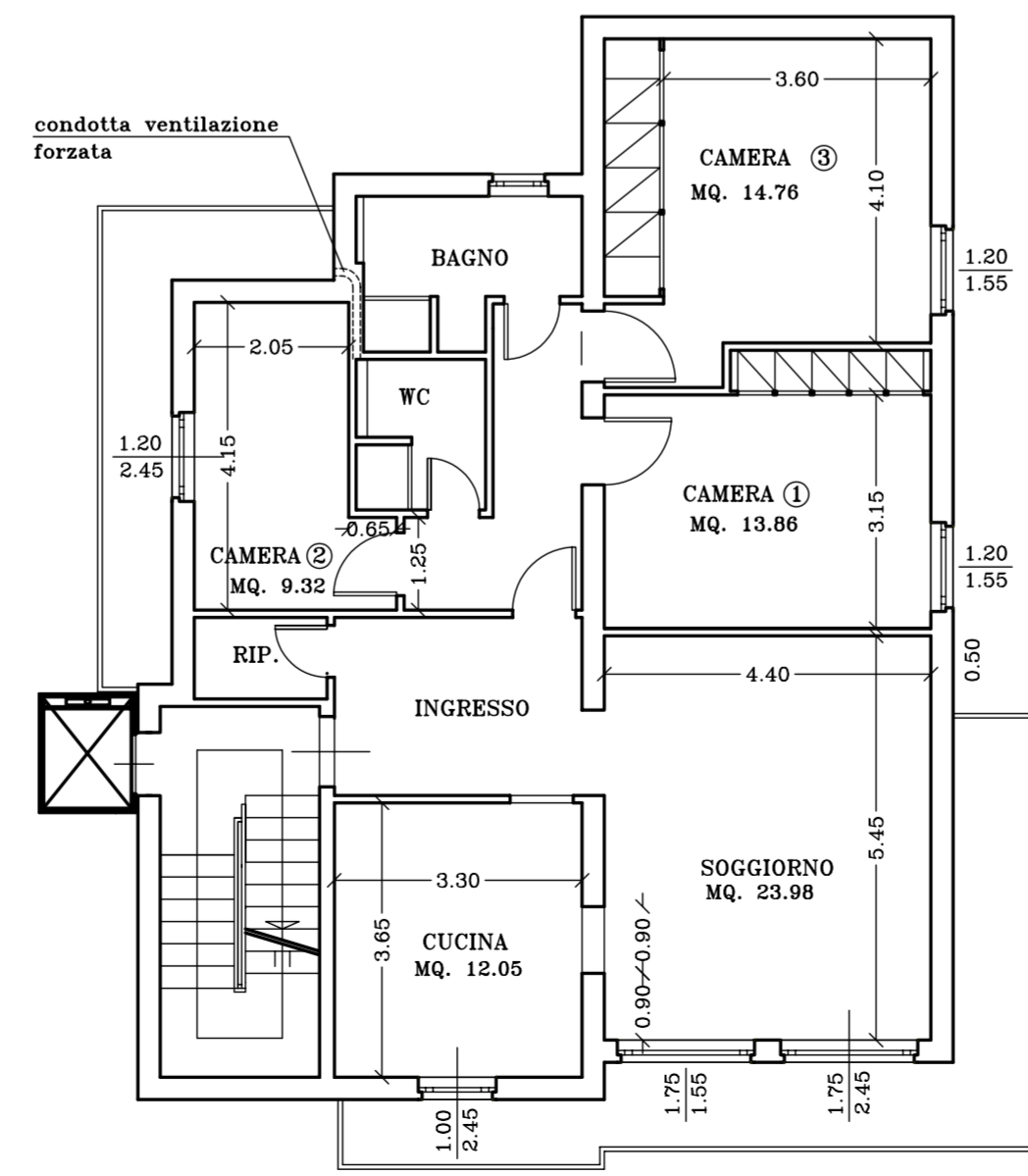
DESCRIZIONE VANO	SUPERFICIE VANO	SUPERFICIE FINESTRATA	RAPPORTO > 0.125
PIANO TERRA			
CUCINA	12.05	2.45	0.203
SOGGIORNO	23.98	7.00	0.292
CAMERA ①	13.86	1.86	0.134
CAMERA ②	9.32	2.94	0.315
CAMERA ③	14.76	1.86	0.126

VERIFICA DI ADEGUAMENTO ALLA NORMATIVA
DI CUI ALLA L. 13/89 E D.M. 14/89 N.236

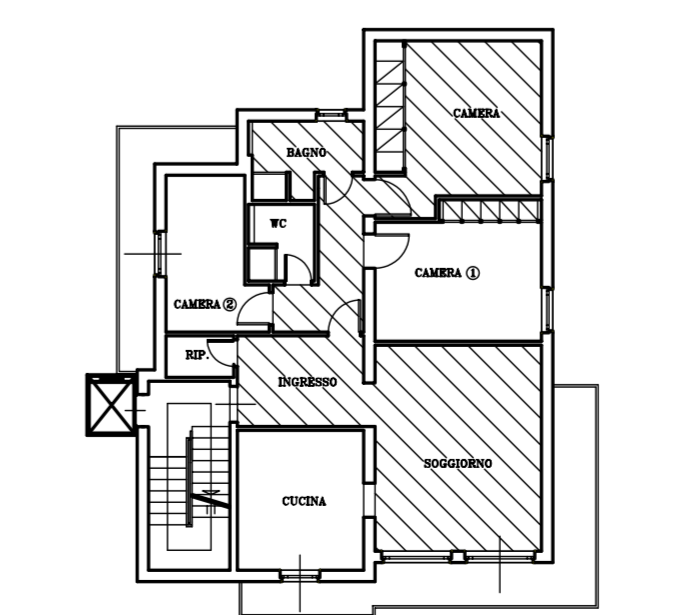


SCALA 1:50

- SPAZI VISITABILI
- SPAZIO DI MANOVRA



PIANO PRIMO



PIANO PRIMO SCALA 1:200

COMUNE DI AREZZO

MANUTENZIONE STRAORDINARIA (Opere interne) DI
UNITA' RESIDENZIALE POSTA AL PIANO PRIMO DEL
FABBRICATO SITO IN AREZZO VIA PIERACCINI N. 30

COMUNICAZIONE DI INIZIO LAVORI PER ATTIVITA' EDILIZIA LIBERA
AI SENSI DELL'ARTICOLO 79 COMMA 2 LETT. b) DELLA L.R. N. 01/2005
(VARIANTE ALLA PRATICA EDILIZIA N. 3262 DEL 05-09-2014)

PROPRIETA'

PIANTE
VERIFICA L. 13/89 E D.M. 14/89 N.236
VERIFICA SUPERFICI FINESTRATE
(ART. 5 D.M. 5 LUGLIO 1975)

**STATO AUTORIZZATO, MODIFICATO
E SOVRAPPOSTO**

TAVOLA

UNICA

SCALA 1:100

IL TECNICO

OCTOBRE 2014

**PROCURA SPECIALE PER LA SOTTOSCRIZIONE DIGITALE
E PRESENTAZIONE TELEMATICA DELLE PRATICHE EDILIZIE**
ai sensi dell'art. 1387 e seguenti c.c.

Ai sensi della vigente normativa il/i sottoscritto/i:

Cognome	Nome	Nota n°	Nota II
---------	------	---------	---------

In qualità di **PROPRIETARI**, in relazione all'immobile posto in:

Via/Loc.	N° civico
Via Arnaldo Pieraccini	30

Identificazione catastale dell'immobile

T/F	Sez.	Foglio	Partic.	Sub.
F	A	108	1144	3

Persona Giuridica (da compilare nel caso in cui il richiedente sia legale rappresentante di ditte, società, ecc.)

Denominazione		Codice Fiscale o Partita IVA
Sede (Comune)	Sede (Via/Loc)	N° civico

Si dichiara che la persona giuridica sopra indicata è _____ dell'immobile.

dichiara/no di conferire **Procura speciale** al sotto indicato tecnico per la presentazione telematica attraverso trasmissione con sottoscrizione digitale della

SCIA

COMUNICAZIONE ATTIVITA' EDILIZIA LIBERA

relativa a opere di **manutenzione straordinaria** da effettuarsi sull'immobile sopra indicato

Cognome	Nome	Albo/Ordine di appartenenza	N°
---------	------	-----------------------------	----

dichiara/no altresì ai sensi e per gli effetti dell'art. 47 del DPR 445/2000, consapevole/i delle responsabilità penali di cui all'art. 76 del medesimo DPR 445/2000 per le ipotesi di falsità in atti e dichiarazioni mendaci, in relazione alla pratica presentata:


1. La veridicità di tutte le dichiarazioni rese e sottoscritte;
2. Che le copie dei documenti allegati sono conformi agli originali;
3. Di eleggere domicilio speciale, per tutti gli atti e le comunicazioni inerenti il procedimento amministrativo, presso l'indirizzo di posta elettronica del soggetto che provvede alla trasmissione telematica a cui viene conferita la facoltà di eseguire eventuali rettifiche di errori formali inerenti la modulistica elettronica.

4. La procura ha ad oggetto anche la contestuale presentazione telematica di tutta la documentazione da allegare in copia alla pratica EDILIZIA, debitamente sottoscritta dagli aventi diritto ed acquisita digitalmente in formato appropriato, nonché, in nome e per conto dei rappresentanti, la conservazione in originale della stessa presso la sede del proprio studio/ufficio.

Firma autografa del dichiaran
Allegare copia scansionata

Firma autografa del dichiaran
Allegare copia scansionata

Firma autografa del dichiaran
Allegare copia scansionata



DICHIARAZIONE SOSTITUTIVA DELL'ATTO DI NOTORIETA' A CORREDO DELLA PROCURA SPECIALE

Io sottoscritto

che, in qualità di procuratore, sottoscrive con firma digitale la copia informatica del presente documento, consapevole delle responsabilità penali di cui all'articolo 76 del medesimo d.p.r. 445/2000 per le ipotesi di falsità in atti e dichiarazioni mendaci,

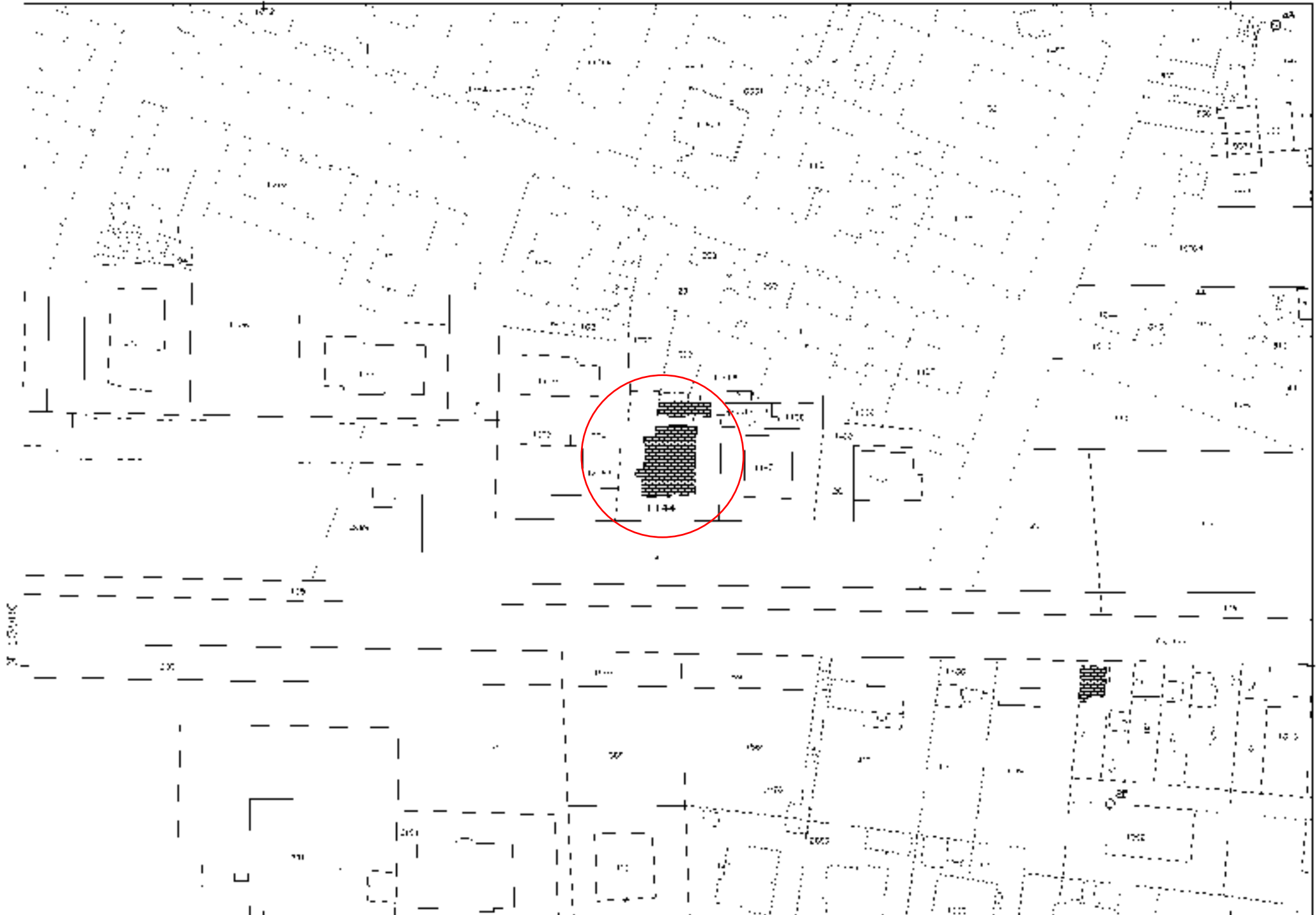
DICHIARA

- ai sensi dell'art 46.I lett. U) del D.P.R. 445/2000 di agire in qualità di procuratore speciale in rappresentanza del soggetto o dei soggetti che hanno apposto la propria firma autografa nel modulo di cui sopra;
- che le copie informatiche degli eventuali documenti non notarili e/o contenenti dichiarazioni presenti nella modulistica destinata al SUAP allegati alla sopra identificata pratica corrispondono ai documenti consegnatigli dal/i soggetti obbligato/i

AVVERTENZE

la presente procura speciale:

1. va compilata, stampata e sottoscritta con firma autografa del dichiarante/i;
2. va acquisita digitalmente tramite scansione in formato .pdf, sottoscritta con firma digitale dal procuratore e allegata unitamente alla restante documentazione informatica sottoscritta digitalmente dal procuratore;
3. Alla presente procura speciale deve essere sempre allegata copia informatica di un documento di identità valido di ciascuno dei soggetti che hanno apposto la firma autografa;
4. Ai sensi dell'art. 48 del d.p.r. 445/2000 e del d.lgs 196/2003 si informa che i dati contenuti nel presente modello saranno utilizzati esclusivamente per gli adempimenti amministrativi relativi alla presentazione telematica della documentazione presso l'Amministrazione Comunale.



M 1:50000

1:10000

1:100000

Planus: Abeczo 100 000 1:100 000
 Skala: 1:100 000 1:100 000
 Wsk. 1:100 000 1:100 000
 Projekt: 100 000 1:100 000



Comune di Arezzo - SERVIZIO DOMANDE ON-LINE

RICEVUTA DI INOLTRO DOMANDA ON-LINE

Il/la Signor/a

in data odierna, ha depositato e ha inoltrato la domanda per il seguente settore:

Comunicazione inizio lavori per Attivita' Edilizia Libera

Esito trasmissione: **INOLTRATA**

Data trasmissione: **06/02/2020 12:53:25**

Riferimento Pratica:

Protocollo: **GE/2020/19570 06/02/2020**

Ringraziamo per aver utilizzato i servizi interattivi del portale.

Elenco allegati inviati con la domanda:

(Doc.Foto per ogni lato o porzione edificio) documentazione-fotografica.pdf.p7m

(Stralcio foglio catastale adeguata ed estesa) catasto.pdf.p7m

(Stralcio di R.U. zona con perimetro dell'immobile) prg.pdf.p7m

(Procura speciale e copia Documento Identit ) procura.pdf.p7m

(Diritti di Segreteria (Allegare ricevuta di Pagamento)) diritti di segreteria.pdf

(Allegato obbligatorio per le pratiche edilizie a seguito adozione del nuovo PO)
asseverazione salvaguardia.pdf.p7m

(elaborato copertura) ELABORATO COPERTURA.pdf.p7m

(relazione copertura) RELAZIONE COPERTURA.pdf.p7m

ALLEGATO G



REGIONE TOSCANA
Giunta Regionale

<p>Al Comune di AREZZO</p> <p>_____</p> <p><i>Indirizzo</i></p> <p><input type="checkbox"/> SUAP _____</p> <p><input checked="" type="checkbox"/> SUE _____ <i>PEC / Posta elettronica</i></p>	<p>Pratica edilizia _____</p> <p>del BBB B B B B B B B B B B B B B B B B</p> <p>Protocollo _____</p> <p><i>da compilare a cura del SUE/SUAP</i></p> <p><input type="checkbox"/> CILA</p> <p><input type="checkbox"/> CILA con altre comunicazioni o SCIA</p> <p><input type="checkbox"/> CILA con richiesta contestuale di atti presupposti</p>
---	--

CILA PER INTERVENTI DI EDILIZIA LIBERA
(art. 136 comma 4, l.r. 64/2014)

DATI DEL TITOLARE (in caso di più titolari, la sezione è ripetibile nell'allegato "SOGGETTI COINVOLTI")

Cognome	1 R P F'	_____
codice fiscale		_____
nato a		_____
nato il		_____
residente in		_____
indirizzo		_____
PEC / posta elettronica		_____
Telefono fisso / cellulare		_____
In possesso della qualifica di	<input type="checkbox"/> Imprenditore Agricolo	<input type="checkbox"/> Imprenditore Agricolo Professionale

DATI DELLA DITTA O SOCIETA' (eventuale)

in qualità di	_____		
della ditta / società	_____		
codice fiscale	_____	S ,9\$	BBBBBBBBBBBBBBBBBBBBBBBBBBBBBBBBBBBB
Iscritta alla C.C.I.A.A. di	_____	prov. _____	n. _____
con sede in	_____	prov. _____	indirizzo _____
PEC / posta elettronica	_____	C.A.P.	_____
Telefono fisso / cellulare	_____		

DATI DEL PROCURATORE/DELEGATO
(compilare in caso di conferimento di procura)

Cognome	_____
codice f	_____
Nato/a il	_____
residente	_____
indirizzo	_____
PEC / p	_____
Telefor	_____

Il titolare, consapevole delle pene stabilite per false attestazioni e mendaci dichiarazioni ai sensi dell'[articolo 76 del d.P.R. 28 dicembre 2000, n. 445](#) e degli artt. 483,495 e 496 del Codice Penale e che inoltre, qualora dal controllo effettuato emerga la non veridicità del contenuto della dichiarazione resa, decadrà dai benefici conseguenti al provvedimento conseguito sulla base della dichiarazione non veritiera ai sensi dell'[articolo 75 del d.P.R. n. 445/2000](#), sotto la propria responsabilità

DICHIARA

a) Titolarità dell'intervento

di avere titolo alla presentazione di questa pratica edilizia in quanto tecnico incaricato

(Ad es. proprietario, usufruttuario, amministratore di condominio ecc..)

dell'organismo edilizio¹/terreno interessato dall'intervento e di

- a.1 **avere titolarità esclusiva** all'esecuzione dell'intervento
- a.2 **non avere titolarità esclusiva** all'esecuzione dell'intervento, ma di disporre comunque della dichiarazione di assenso dei terzi titolari di altri diritti reali o obbligatori o altra documentazione idonea alla dimostrazione del titolo (ad es. procura speciale, altro atto di terzi titolari di altri diritti reali o obbligatori)

⁽¹⁾ Ai sensi del Regolamento regionale per l'unificazione dei parametri urbanistici ed edilizi, d.P.G.R. 64/R/2013, si definisce organismo edilizio l'unità immobiliare, o edificio, oppure complesso edilizio, interessato dall'intervento urbanistico-edilizio e/o dal mutamento della destinazione d'uso.

b) Opere su parti comuni o modifiche esterne

che le opere oggetto della presente comunicazione di inizio lavori

- b.1 **non riguardano parti comuni**
- b.2 **riguardano le parti comuni di un fabbricato condominiale¹**
- b.3 riguardano parti comuni di un **fabbricato con più proprietà, non costituito in condominio**, e dichiara che l'intervento è stato approvato dai comproprietari delle parti comuni, come risulta da atto consegnato al progettista ovvero dalla sottoscrizione degli elaborati da parte di tutti i comproprietari corredata da copia di documento d'identità
- b.4 riguardano **parti dell'edificio di proprietà comune** ma non necessitano di assenso perché, secondo l'art. 1102 c.c., apportano, a spese del titolare, le modificazioni necessarie per il miglior godimento delle parti comuni non alterandone la destinazione e senza impedire agli altri partecipanti di usufruirne secondo il loro diritto

c) Rispetto della normativa sulla privacy

di aver letto l'informativa sul trattamento dei dati personali posta al termine del presente modulo

COMUNICA

d) Presentazione della comunicazione di inizio dei lavori asseverata

l'inizio dei lavori soggetti a CILA:

- d.1 per la cui realizzazione **non sono necessari atti di assenso, altre segnalazioni o comunicazioni**
- d.2 per la cui realizzazione **presenta in allegato** alla CILA le comunicazioni, segnalazioni certificate di inizio attività indicate nel riquadro riepilogativo allegato
- d.3 per la cui realizzazione **sono necessari atti di assenso, già rilasciati dalle competenti amministrazioni**
- d.4 per la cui realizzazione **presenta contestualmente alla CILA la domanda per l'acquisizione d'ufficio degli atti assenso necessari alla realizzazione dell'intervento**, indicati nel quadro riepilogativo allegato. Il titolare dichiara di essere a conoscenza che l'intervento oggetto della comunicazione può essere iniziato solo dopo la comunicazione da parte dello Sportello Unico **dell'avvenuto rilascio degli atti di assenso o dell'esito positivo della conferenza dei servizi** (art. 147 comma 2 e 2bis l.r 65/2014).

¹ L'amministratore deve, comunque, disporre della delibera dell'assemblea condominiale di approvazione delle opere.

e) Qualificazione dell'intervento

che la presente comunicazione riguarda:

- e.1 **intervento descritto di seguito nella dichiarazione del progettista che rientra tra quelli eseguibili previa comunicazione di inizio lavori asseverata** (art. 136 comma 4 l.r. 65/2014) e che:
- e.1.1 **i lavori avranno inizio in data** odierna *(opzioni d.1, d.2,d.3)*
- e.1.2 **i lavori avranno inizio dopo la comunicazione**, da parte dello sportello unico **dell'avvenuto rilascio degli atti di assenso o dell'esito positivo della conferenza dei servizi.** *(opzione d.4)*
- e.2 **intervento in corso di esecuzione**, iniziato in data _____ (art. 136-comma 6 l.r. 65/2014) con pagamento di sanzione **ridotta** e pertanto si **allega la ricevuta di versamento**
- e.3 **intervento realizzato in data** _____ (art. 136-comma 6 l.r. 65/2014) con pagamento di sanzione e pertanto si **allega la ricevuta di versamento**

che inoltre la presente comunicazione riguarda:

- e.4 **intervento che comporta il frazionamento di edifici a destinazione industriale e artigianale**, non previsto o non consentito dagli strumenti di pianificazione urbanistica vigenti (art.. 139 della l.r. 65/2014) e pertanto:
- e.4.1. **si allega il piano industriale**
- e.4.2. **si comunicano gli estremi del provvedimento di approvazione del piano industriale** rilasciato con prot. _____ in data _____

e che infine riguarda: *(solo nel caso di presentazione allo Sportello Unico per le Attività Produttive - SUAP)*

- e.5 **attività che rientrano nell'ambito del procedimento automatizzato** ai sensi degli [articoli 5 e 6 del d.P.R. n. 160/2010](#)
- e.6 **attività che rientrano nell'ambito del procedimento ordinario** ai sensi dell'[articolo 7 del d.P.R. n. 160/2010](#)

f) Interventi effettuati in territorio rurale o funzionali allo svolgimento dell'attività agricola

che l'intervento:

- f.1. **è necessario per l'utilizzo di immobili a destinazione industriale o artigianale** per lo svolgimento dell'attività agricola (art. 75 l.r. 65/2014 e art. 11 dpgr 63R/2016) e pertanto
- **dichiara che l'utilizzo dell'immobile a fini agricoli è necessario** in coerenza con l'ordinamento produttivo/culturale e le dimensioni aziendali
- f.2. comporta il contestuale **mutamento della destinazione d'uso agricola di edifici rurali** (art.83 l.r. 65/2014) e pertanto
- f.2.1 essendo l'**area di pertinenza** di dimensione **non inferiore ad un ettaro**, si indicano gli estremi di sottoscrizione della convenzione o atto d'obbligo unilaterale prot. _____ in data _____
- f.2.2 essendo l'**area di pertinenza** di dimensione **inferiore ad un ettaro, dichiara di aver effettuato il pagamento** degli specifici oneri ai sensi dell'art. 83, comma 5 della l.r. 65/2014 ed allega la ricevuta del versamento

g) Localizzazione dell'intervento

che l'intervento interessa l'organismo edilizio/terreno sito in **ARNALDO PIERACCINI (VIA)** **28**
scala _____ piano _____ interno _____ C.A.P. **52100**
censito al catasto fabbricati terreni
foglio n. **108** map. **1144** (se presenti) sub. _____ sez. **A** sez. urb. _____
avente destinazione d'uso **RESIDENZIALE** (Ad es. residenziale, industriale,
commerciale, ecc.)

h) Calcolo del contributo

che l'intervento da realizzare

h.1 è a titolo gratuito,
h.2 è a titolo oneroso (art.136 comma 8 e art. 183, comma 3, l.r. 65/2014) e pertanto :
h.2.1 allega il prospetto di calcolo preventivo del contributo per oneri di urbanizzazione, a firma di tecnico abilitato (art. 190, comma 2, l.r. 65/2014)

inoltre, relativamente al pagamento del contributo:

h.2.2.1 dichiara di aver effettuato il pagamento dovuto in unica soluzione ed allega la ricevuta del versamento (art. 190, comma 1, l.r. 65/2014);
h.2.2.2 si avvale della facoltà di rateizzare il pagamento in n. ____ rate semestrali e pertanto allega la ricevuta di versamento della prima rata e la garanzia fideiussoria per i successivi pagamenti (art. 190, comma 3, della l.r. 65/2014);

e dichiara di essere consapevole che il mancato versamento del contributo alla data di deposito comporta l'applicazione delle sanzioni di cui all'art. 192 della l.r. 65/2014

i) Tecnici incaricati

di aver incaricato, in qualità di progettista, il tecnico indicato nell'allegato "SOGGETTI COINVOLTI" e dichiara inoltre

i.1. di aver incaricato in qualità di altri tecnici, i soggetti indicati nell'allegato "SOGGETTI COINVOLTI"

l) Impresa esecutrice dei lavori

l.1 che i lavori sono eseguiti / sono stati eseguiti dalla/e impresa/e indicata/e alla sezione 3 dell'allegato "SOGGETTI COINVOLTI"
l.2 che, in quanto opere di modesta entità che non interessano le specifiche normative di settore, i lavori sono eseguiti / sono stati eseguiti in prima persona, senza alcun affidamento a ditte esterne

m) Rispetto degli obblighi in materia di salute e sicurezza nei luoghi di lavoro

che l'intervento:

m.1 non ricade nell'ambito di applicazione del Titolo IV del d.lgs. n. 81/2008
m.2 ricade nell'ambito di applicazione del Titolo IV del d.lgs. n. 81/2008 e pertanto:
relativamente alla **documentazione delle imprese esecutrici**

m.2.1.1 **dichiara** che l'entità presunta del cantiere è inferiore a 200 uomini-giorno ed i lavori non comportano i rischi particolari di cui all'allegato XI del d.lgs. n. 81/2008 e di aver verificato il certificato di iscrizione alla Camera di commercio, il documento unico di regolarità contributiva, corredato da autocertificazione in ordine al possesso degli altri requisiti previsti dall'allegato XVII del d.lgs. n. 81/2008, e l'autocertificazione relativa al contratto collettivo applicato

m.2.1.2 **dichiara** che l'entità presunta del cantiere è pari o superiore a 200 uomini-giorno o i lavori comportano i rischi particolari di cui all'allegato XI del d.lgs. n. 81/2008 e di aver verificato la documentazione di cui alle lettere a) e b) dell'[art. 90 comma 9 prevista dal d.lgs. n. 81/2008](#) circa l'idoneità tecnico professionale della/e impresa/e esecutrice/i e dei lavoratori autonomi, l'organico medio annuo distinto per qualifica, gli estremi delle denunce dei lavoratori effettuate all'Istituto nazionale della previdenza sociale (INPS), all'Istituto nazionale assicurazione infortuni sul lavoro (INAIL) e alle casse edili, nonché il contratto collettivo applicato ai lavoratori dipendenti, della/e impresa/e esecutrice/i

relativamente alla **notifica preliminare di cui all'[articolo 99 del d.lgs. n. 81/2008](#)**

m.2.2.1 dichiara che l'intervento **non è soggetto** all'invio della notifica

m.2.2.2 dichiara che l'intervento **è soggetto** all'invio della notifica e pertanto

m.2.2.2.1 **indica** gli estremi della notifica già inviata attraverso il portale del Sistema Informativo Sanitario di Prevenzione Collettiva (SISPC) in data _____ con prot./cod. _____ che sarà esposta in cantiere per tutta la durata dei lavori, in luogo visibile dall'esterno,

di essere a conoscenza che l'efficacia della presente comunicazione è sospesa qualora sia assente il piano di sicurezza e coordinamento di cui all'[articolo 100 del d.lgs. n. 81/2008](#) o il fascicolo di cui all'[articolo 91, comma 1, lettera b\)](#), quando previsti, oppure in assenza di notifica di cui all'articolo 99, quando prevista, oppure in assenza di documento unico di regolarità contributiva

n) Rispetto della normativa sulla privacy

di aver letto l'informativa sul trattamento dei dati personali posta al termine del presente modulo

Data e luogo

il/i dichiarante/i

AREZZO 04/02/2020

INFORMATIVA SULLA PRIVACY ([ART. 13 del d.lgs. n. 196/2003](#))

Il d.lgs 196 del 30 giugno 2003 ("Codice in materia di protezione dei dati personali ") tutela le persone e gli altri soggetti rispetto al trattamento dei dati personali. Pertanto come previsto dell'art. 13 del Codice si forniscono le seguenti informazioni:

Finalità del trattamento: I dati personali dichiarati saranno utilizzati dagli uffici nell'abito del procedimento per il quale la presente dichiarazione viene resa.

Modalità del trattamento: i dati verranno trattati dagli incaricati sia con strumenti cartacei sia con strumenti informatici a disposizione degli uffici.

Ambito di comunicazione: i dati potranno essere comunicati a terzi nei casi previsti dalla Legge 7 agosto 1990 n. 241 ("Nuove norme in materia di procedimento amministrativo e di diritto di accesso ai documenti amministrativi") ove applicabile e in caso di controlli sulla veridicità delle dichiarazioni (art. 71 del d.P.R. 28 dicembre 2000 n. 445("Testo unico delle disposizioni legislative e regolamentari in materia di documentazione amministrativa"))

Diritti: Il sottoscrittore può in ogni momento esercitare i diritti di accesso, di rettifica, di aggiornamento e di integrazione dei dati come previsto dall'art. 7 del d.lgs. n. 196/2003. Per esercitare tali diritti tutte le richieste devono essere rivolte al SUAP/SUE.

Titolare del trattamento: SUAP/SUE di _____

Data e luogo

AREZZO 04/02/2020

Il/i dichiarante/i

DICHIARAZIONI DEL PROGETTISTA

Cognome e
Nome
Iscritto
all'ordine/colle
gio

N.B. : Tutti gli altri dati relativi al progettista sono contenuti nell'allegato "Soggetti coinvolti"

Il progettista, in qualità di tecnico asseverante, preso atto di assumere la qualità di persona esercente un servizio di pubblica necessità ai sensi degli articoli 359 e 481 del Codice Penale, consapevole che le dichiarazioni false, la falsità negli atti e l'uso di atti falsi comportano l'applicazione delle sanzioni penali previste dagli [artt. 75 e 76 del d.P.R. n. 445/2000](#), sotto la propria responsabilità

DICHIARA

1) Tipologia di intervento e descrizione sintetica delle opere

che i lavori riguardano l'immobile individuato nella comunicazione di inizio lavori di cui la presente relazione costituisce parte integrante e sostanziale;

che le opere in progetto sono subordinate a comunicazione di inizio lavori asseverata in quanto rientrano nella seguente tipologia di intervento:

- 1.1 **interventi di manutenzione straordinaria** di cui all'articolo 135, comma 2, lettera b) della l.r. 65/2014, **sempre che non riguardino le parti strutturali dell'edificio** (art. 136 comma 2 lett. a) l.r. 65/2014) ivi comprese le installazioni degli impianti di produzione energetica di cui all'art. 17 comma 5 l.r. 39/2005
- 1.2 **Interventi di restauro e risanamento conservativo** di cui all'articolo 135, comma 2, lettera c) della l.r. 65/2014 **qualora non riguardino parti strutturali dell'edificio** (art. 136 comma 2 lett. a bis) l.r. 65/2014)
- 1.3 **realizzazione di manufatti pertinenziali** privi di rilevanza strutturale **che non comporti interessamento delle parti strutturali dell'edificio principale** (art. 136 comma 2 lett. a ter) l.r. 65/2014
- 1.4 **opere di reinterro e scavo non connesse all'attività edilizia o alla conduzione dei fondi agricoli e che non riguardano la coltivazione di cave e torbiere** (art. 136 comma 2 lett. f bis) l.r. 65/2014
- 1.5 **occupazione di suolo per esposizione o deposito merci o materiali che non comportino la trasformazione permanente del suolo** (art. 136 comma 2 lett. f ter) l.r. 65/2014);
- 1.6 **ogni altra trasformazione attuata per mezzo di opere edilizie** che non sia soggetta a permesso di costruire, segnalazione certificata di inizio attività, CIL e attività edilizia libera di cui all'art. 136 comma 1 l.r. 65/2014 **purché non vi sia interessamento delle parti strutturali dell'edificio** (art. 136 comma 2 lett. f quater) l.r. 65/2014);

e che consistono in:

RIFACIMENTO DEL MANTO DI COPERTURA CON REALIZZAZIONE DI MASSETTO ALLEGGERITO NON STRUTTURALE PER LIVELLARE IL TETTO,

POSA IN OPERA DI GUAINA BITUMINOSA IN QUANTO NON ESISTENTE E MONTAGGIO DI IDONEA LINEA VITA.

Quanto ai materiali e agli impianti che saranno utilizzati per l'intervento (componenti degli edifici, impianti tecnologici, ai servizi a funzionamento continuo e discontinuo):

1.7.1 **non rientra** nell'ambito di applicazione del d.P.C.M. 5 dicembre 1997

1.7.2 **rientra** nell'ambito di applicazione del d.P.C.M. 5 dicembre 1997 e pertanto

si dichiara il rispetto dei requisiti acustici passivi degli edifici poiché l'intervento rientra nell'ambito di applicazione dell'art. 8 della l. 447/1995

2) Interventi effettuati in territorio rurale o funzionali allo svolgimento dell'attività agricola

che, ai sensi della l.r. 65/2014, l'intervento:

- 2.1. comporta il **mutamento della destinazione d'uso agricola** di edifici rurali (art. 83 della l.r. 65/2014) e pertanto:
- 2.1.1. **si allega planimetria** che individua il perimetro, la dimensione e la tipologia delle aree di pertinenza (art. 83, comma 3 della l.r. 65/2014);
- 2.2 è necessario al fine di consentire l'**utilizzo di immobili industriali o commerciali** per lo svolgimento dell'attività agricola (art. 75 l.r. 65/2014) e pertanto:
- 2.2.1. **si dichiara il rispetto delle normative** igienico-sanitarie e di settore e in relazione alle attività previste (art. 11, comma 2, lett. c) dpgr 63R/2016)

DICHIARAZIONI SUL RISPETTO DI OBBLIGHI IMPOSTI DALLA NORMATIVA REGIONALE

3) Interventi in copertura

che, in riferimento all'art. 141, comma 13, della L.R. 65/2014 l'intervento:

- 3.1 **non comporta** la realizzazione di nuove coperture o di interventi su coperture esistenti
- 3.2 **comporta** la realizzazione di interventi su coperture esistenti e come tale è soggetto alle misure preventive e protettive per l'accesso, il transito e l'esecuzione dei lavori in quota in condizioni di sicurezza. Pertanto:
- 3.2.1 **si allega** la documentazione prevista dal d.p.g.r. n. 75/R del 18/12/2013

di essere consapevole che, ai sensi dell'art. 141, comma 14, della L.R. 65/2014, la presente SCIA è inefficace qualora, nei casi di realizzazione di nuove coperture o di interventi su coperture esistenti, non si prevedano idonee misure preventive e protettive.

4) Pericolosità idraulica

che, ai sensi della L.R. 21/2012, l'intervento

- 4.1 **non ricade** in area a pericolosità idraulica molto elevata (P.I. ____);
- 4.2 **ricade** in area a pericolosità idraulica molto elevata (P.I. ____) e rispetta le prescrizioni di cui ai commi 2, 2bis, 4, 5, 6 e comma 9, lettera g) dell'art.2 della L.R. 21/2012.

5) Altre comunicazioni, segnalazioni, asseverazioni etc.

che per la realizzazione dell'intervento edilizio sono necessarie le seguenti segnalazioni, asseverazioni, comunicazione e notifiche che si presentano contestualmente alla CILA.:

Comunicazioni, segnalazioni etc.	Autorità competente

6) Atti di assenso già acquisiti

che sono stati acquisiti i seguenti atti di assenso, necessari per la realizzazione dell'intervento edilizio e obbligatori ai sensi delle normative di settore:

Tipologia di atto	Autorità competente al rilascio	Prot. n.	Data di rilascio

7) Atti di assenso da acquisire

che la realizzazione dell'intervento edilizio è subordinata al rilascio dei seguenti atti di assenso, obbligatori ai sensi delle normative di settore, per cui si richiede la loro acquisizione d'ufficio sulla base della documentazione allegata alla presente comunicazione:

Tipologia di atto

ASSEVERAZIONE DEL PROGETTISTA

Il progettista, in qualità di persona esercente un servizio di pubblica necessità ai sensi degli artt.359 e 481 del Codice Penale, esperiti i necessari accertamenti di carattere urbanistico, edilizio, statico, igienico ed a seguito del sopralluogo,

ASSEVERA

che l'intervento, compiutamente descritto negli elaborati progettuali, è conforme agli strumenti urbanistici approvati e ai regolamenti edilizi vigenti, nonché che è compatibile con la normativa in materia sismica e con quella sul rendimento energetico nell'edilizia e che non vi è interessamento delle parti strutturali dell'edificio.

Data e luogo

AREZZO 04/02/2020

il progettista

INFORMATIVA SULLA PRIVACY ([ART. 13 del d.lgs. n. 196/2003](#))

Il d.lgs 196 del 30 giugno 2003 ("Codice in materia di protezione dei dati personali ") tutela le persone e gli altri soggetti rispetto al trattamento dei dati personali. Pertanto come previsto dell'art. 13 del Codice si forniscono le seguenti informazioni:

Finalità del trattamento: I dati personali dichiarati saranno utilizzati dagli uffici nell'ambito del procedimento per il quale la presente dichiarazione viene resa.

Modalità del trattamento: i dati verranno trattati dagli incaricati sia con strumenti cartacei sia con strumenti informatici a disposizione degli uffici.

Ambito di comunicazione: i dati potranno essere comunicati a terzi nei casi previsti dalla Legge 7 agosto 1990 n. 241 ("Nuove norme in materia di procedimento amministrativo e di diritto di accesso ai documenti amministrativi") ove

applicabile e in caso di controlli sulla veridicità delle dichiarazioni (art. 71 del d.P.R. 28 dicembre 2000 n. 445 ("Testo unico delle disposizioni legislative e regolamentari in materia di documentazione amministrativa"))

Diritti: Il sottoscrittore può in ogni momento esercitare i diritti di accesso, di rettifica, di aggiornamento e di integrazione dei dati come previsto dall'art. 7 del d.lgs. n. 196/2003. Per esercitare tali diritti tutte le richieste devono essere rivolte al SUAP/SUE.

Titolare del trattamento: SUAP/SUE di _____

Data e luogo
AREZZO 04/02/2020

Il progettista

QUADRO RIEPILOGATIVO DELLA DOCUMENTAZIONE

DOCUMENTAZIONE ALLEGATA ALLA CILA			
ALLEGATI	DENOMINAZIONE ALLEGATO	QUADRO INFORMATIVO DI RIFERIMENTO	CASI IN CUI È PREVISTO
✓	Soggetti coinvolti	h), i)	Sempre obbligatorio
<input checked="" type="checkbox"/>	Ricevuta di versamento dei diritti di segreteria	-	Se previsto dal Comune
<input checked="" type="checkbox"/>	Procura/delega		Nel caso di procura/delega a presentare la comunicazione
<input checked="" type="checkbox"/>	Copia del documento di identità del/i titolare/i e/o del tecnico	-	Solo se i soggetti coinvolti non hanno sottoscritto digitalmente e/o in assenza di procura/delega.
<input type="checkbox"/>	Dichiarazione di assenso dei terzi titolari di altri diritti reali o obbligatori (allegato soggetti coinvolti)	a)	Se non si ha titolarità esclusiva all'esecuzione dell'intervento
<input type="checkbox"/>	Ricevuta di versamento a titolo di oblazione	e)	Se l'intervento è in corso di esecuzione o se l'intervento è già stato realizzato (art. 136, comma 6 l.r. 65/2014).
<input type="checkbox"/>	Piano industriale	e)	Se l'intervento comporta il frazionamento di edifici a destinazione industriale e artigianale, ai sensi dell'art. 139 della L.R. 65/2014
<input type="checkbox"/>	Ricevuta di versamento dell'importo di cui all'art. 83 della l.r. 65/2014	f)	Se l'intervento comporta il mutamento della destinazione d'uso agricola di edificio rurale e l'area di pertinenza ha dimensione inferiore ad un ettaro (art. 83, comma 5 della l.r. 65/2014)
<input type="checkbox"/>	Prospetto di calcolo preventivo del contributo di costruzione		Se l'intervento da realizzare è a titolo oneroso ed il contributo di costruzione è calcolato dal tecnico abilitato
<input type="checkbox"/>	Ricevuta di versamento del contributo di cui all'art. 183 della l.r. 65/2014		Se l'intervento da realizzare è a titolo oneroso e il pagamento è effettuato in unica soluzione
<input type="checkbox"/>	Ricevuta di versamento della prima rata del contributo	h)	Sempre obbligatorio se l'intervento da realizzare è a titolo oneroso e ci si avvale della rateizzazione del pagamento del contributo, ai sensi dell'art. 190, comma 3, della l.r. 65/2014
<input type="checkbox"/>	Garanzia fideiussoria per il pagamento delle rate successive del contributo		
✓	Elaborati grafici dello stato di fatto e progetto comprensivi di eventuale relazione descrittiva	-	Sempre obbligatori
<input type="checkbox"/>	Planimetria con l'individuazione delle aree di pertinenza	2)	Se l'intervento comporta il mutamento della destinazione d'uso agricola di edifici rurali ai sensi dell'art. 83 della l.r. 65/2014
<input type="checkbox"/>	Elaborato tecnico della copertura	3)	Se l'intervento prevede opere che riguardano le coperture di edifici esistenti per le quali si applica il Regolamento regionale approvato con d.p.g.r.n. 75/R del 18/12/2013

ULTERIORE DOCUMENTAZIONE PER LA PRESENTAZIONE DI ALTRE COMUNICAZIONI, SEGNALAZIONI, ASSEVERAZIONI O NOTIFICHE (SCIA UNICA)

<input type="checkbox"/>	Documentazione necessaria per la presentazione di altre comunicazioni, segnalazioni (<i>specificare</i>) <hr/> <hr/>	2)	
--------------------------	---	----	--

RICHIESTA DI ACQUISIZIONE DI ATTI DI ASSENSO

Documentazione necessaria per il rilascio di atti di assenso obbligatori ai sensi delle normative di settore
(specificare)

4)

ALLEGATO M



REGIONE TOSCANA
Giunta Regionale

Titolare: SUAP/SUE di _____

Pratica edilizia	_____
del	_____
Protocollo	_____

N.B. Il presente allegato è comune ai seguenti moduli:

modulo di Permesso di costruire

modulo di Scia edilizia

Moduli di Comunicazione di inizio lavori asseverata (CILA)

modulo di Comunicazione di inizio lavori (CIL)

SOGGETTI COINVOLTI

1. TITOLARI *(compilare solo in caso di più di un titolare)*

Cognome e Nome
codice fiscale
nato a
nato il
residente in
indirizzo
posta elettronica
Cognome e Nome
codice fiscale
nato a
nato il

residente in AREZZO prov. AR stato ITALIANO

indirizzo VIA A.PIERACCINI n. 30 C.A.P. 52100

posta elettronica _____

Cognome e Nome _____ B B _____

codice fiscale B

nato a _____ prov. _____ stato _____

nato il _____

residente in _____ prov. _____ stato _____

indirizzo _____ n. _____ C.A.P. _____

posta elettronica _____

2. TECNICI INCARICATI (da compilare obbligatoriamente in caso di Permesso di Costruire, SCIA, CILA)

Progettista delle opere architettoniche (sempre necessario)

incaricato anche come direttore dei lavori delle opere architettoniche

Cognome e Nome

codice fiscale

nato a

nato il

residente in

indirizzo

con studio in

indirizzo

Iscritto all'ordine/colle
o

Telefono

indirizzo _____ n. _____ B B C.A.P. _____

Iscritto all'ordine/collegio _____ di _____ al n. _____

Telefono _____ fax. _____ cell. _____

posta elettronica certificata _____ *Firma per accettazione incarico*

Direttore dei lavori delle opere strutturali (solo se diverso dal progettista delle opere strutturali)

Cognome e Nome _____ B _____

codice fiscale B

o a _____ prov. _____ stato _____

nato il _____

residente in _____ prov. _____ stato _____

indirizzo _____ n. _____ B C.A.P. _____

con studio in _____ prov. _____ stato _____

indirizzo _____ n. _____ C.A.P. _____

Iscritto all'ordine/collegio _____ di _____ al n. _____

Telefono _____ fax. _____ cell. _____

posta elettronica certificata _____ *Firma per accettazione incarico*

Altri tecnici incaricati (la sezione è ripetibile in base al numero di altri tecnici coinvolti nell'intervento)

Incaricato della (ad es. progettazione degli impianti/certificazione energetica/esecuzione del Piano di Utilizzo, ecc.)

Cognome e Nome _____

codice fiscale _____

to a _____

nato il _____

residente in _____

indirizzo _____

con studio in _____

indirizzo _____

(se il tecnico è _____)

Iscritto all'ordine/colle _____

(se il tecnico è dipendente di un'impresa)

Dati dell'impresa

Ragione sociale _____

codice fiscale _____ p. IVA _____

critta alla C.C.I.A.A. di _____ prov. _____ n. _____

con sede in _____ prov. _____ stato _____

indirizzo _____ n. _____ C.A.P. _____

il cui legale rappresentante è _____

Estremi dell'abilitazione *(se per lo svolgimento dell'attività oggetto dell'incarico è richiesta una specifica autorizzazione iscrizione in albi e registri)*

Telefono _____ fax. _____ cell. _____

posta elettronica _____

Firma per accettazione incarico

3. IMPRESE ESECUTRICI *(compilare in caso di affidamento dei lavori ad una o più imprese)*

Ragione sociale _____

codice fiscale _____

Iscritta alla C.C.I.A.A. di _____

con sede in _____

indirizzo _____

il cui legale rappresentante è _____

codice fiscale _____

nato a _____ prov. _____ stato _____

nato il _____

Telefono _____ fax. _____ cell. _____

posta elettronica _____

Firma per accettazione incarico

Dati per la verifica della regolarità contributiva

Cassa edile sede di _____

codice impresa n. _____ codice cassa n. _____

INPS sede di _____

Matr./Pos. Contr. n. _____

INAIL sede di _____

codice impresa n. _____ pos. assicurativa territoriale n. _____

Ragione sociale _____

codice fiscale _____ p. IVA _____

Iscritta alla C.C.I.A.A. di _____ prov. _____ n. _____

con sede in _____ prov. _____ stato _____

indirizzo _____ n. _____ C.A.P. _____

il cui legale rappresentante è _____

codice fiscale _____

nato a _____ prov. _____ stato _____

nato il _____

Telefono _____ fax. _____ cell. _____

posta elettronica _____

Firma per accettazione incarico

Dati per la verifica della regolarità contributiva

Cassa edile sede di _____

codice impresa n. _____ codice cassa n. _____

INPS sede di _____

Matr./Pos. Contr. n. _____

INAIL sede di _____

codice impresa n. _____ pos. assicurativa territoriale n. _____

Ragione sociale _____

codice fiscale _____ p. IVA _____

Iscritta alla C.C.I.A.A. di _____ prov. _____ n. _____

con sede in _____ prov. _____ stato _____

indirizzo _____ n. _____ C.A.P. _____

il cui legale rappresentante è _____

codice fiscale _____

nato a _____ prov. _____ stato _____

nato il _____

Telefono _____ fax. _____ cell. _____

posta elettronica _____

Firma per accettazione incarico

Dati per la verifica della regolarità contributiva

Cassa edile sede di _____

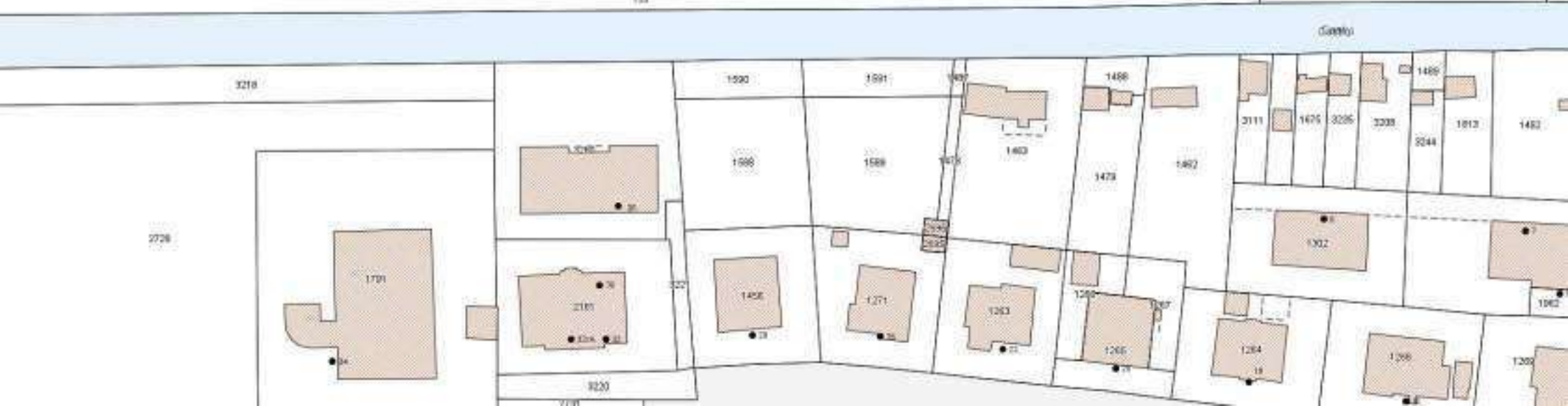
codice impresa n. _____ codice cassa n. _____

INPS sede di _____

Matr./Pos. Contr. n. _____

INAIL sede di _____

codice impresa n. _____ pos. assicurativa territoriale n. _____





Comune di Arezzo
Direzione Servizi Tecnici

UFFICIO EDILIZIA

N. Pratica 2020/286

Addi: 06/02/2020

A

OGGETTO: Comunicazione inizio lavori per Attività Edilizia Libera di cui al protocollo n. GE/2020/0019570 .

In relazione alla Comunicazione inizio lavori per Attività Edilizia Libera di cui all'oggetto, presentata in data 06/02/2020, relativa all'immobile ubicato in VIA ARNALDO PIERACCINI 28, **si segnala alla S.V. che tale comunicazione ha assunto il numero di pratica edilizia 2020/286**

Alla pratica sono stati allegati i seguenti documenti:

Nome file	Titolo	Data	Codice univoco
tila-et.pdf.p7m	Domanda (Prot. GE/2020/0019570)	06/02/2020	7A47026F0BDFE0C1FC9DD15D772BF60B02EF94DC2
documentazione-fotografica.pdf.p7m	Doc.Foto per ogni lino o porzione edificio (Prot. GE/2020/0019570)	06/02/2020	9C257439AD452C40F58210B.E5948C94B36666203
catasto.pdf.p7m	Sinacrio foglio catastale adeguata ad estesa (Prot. GE/2020/0019570)	06/02/2020	FBD362A6F6620A74CF94DF38FCB29EB71996A2BC
prg.pdf.p7m	Sinacrio di R.U. zona con perimetro dell'immobile (Prot. GE/2020/0019570)	06/02/2020	4BEF92A474582B766E9785314CD5922624DCDCA1
procura.pdf.p7m	Procura speciale e copia Documento Identità (Prot. GE/2020/0019570)	06/02/2020	916DC54900518778809A80B1F409F04E90B08E13
diritti di segreteria.pdf	Diritti di Segreteria (Allegare ricevuta di Pagamento) (Prot. GE/2020/0019570)	06/02/2020	04D78084C9114EE08061908DA98440635DE5C54A
asseverazione salvaguardia.pdf.p7m	Allegato obbligatorio per le pratiche edilizie a seguito adozione del (Prot. GE/2020/0019570)	06/02/2020	EE47D678A11DD033EE5AC5D5AF4C51397B9253C7E
ELABORATO COPERTURA.pdf.p7m	elaborato copertura (Prot. GE/2020/0019570)	06/02/2020	E0F5F24EB069AC4669E80B21EC34E4C207FB596C
RELAZIONE COPERTURA.pdf.p7m	relazione copertura (Prot. GE/2020/0019570)	06/02/2020	C620B2C1907D1DF84920D1E601B08C9B1F837729
campimodello.xml	INFOR XML CAMPI MODELLO (Prot. GE/2020/0019570)	06/02/2020	57A84024E9BEC7F6C570DC A8FF78C8B150EF29B2
carlo.patti@geopcc.it_20200206125313_RICEVUTA.PDF	Ricevuta (Prot. GE/2020/0019570)	06/02/2020	





Comune di Arezzo

Direzione Servizi Tecnici

UFFICIO EDILIZIA

7BD24C22894245E34219F429
82A17D753641591D

Restando a disposizione per qualsiasi altro chiarimento, ricordiamo che i nostri Uffici situati in Arezzo, Piazza Amintore Fanfani n. 2, sono aperti al pubblico nei giorni di Martedì e Giovedì dalle ore 10.00 alle ore 13.00 e dalle ore 15.30 alle ore 17.30. Nel periodo estivo (Luglio-Agosto) solo la mattina del Martedì e Giovedì dalle ore 10.00 alle ore 13.00. Gli appuntamenti con i tecnici istruttori potranno essere fissati mediante l'agenda elettronica all'indirizzo <http://agendaedilizia.comune.arezzo.it> oppure telefonando al seguente numero 0575 377 991 solo se non in possesso di una email. Per appuntamenti con il Direttore dell'Ufficio Edilizia Geom. Gianna Pezzuoli, scrivere a g.pezzuoli@comune.arezzo.it.

Distinti Saluti

Il Direttore dell'Ufficio Edilizia
Geom. Gianna Pezzuoli
(FIRMA AUTOGRAFA ASSOLTA AI
SENSI DEL'ART. 3 D.LGS.39 DEL 12.03.93)



ALLEGATO OBBLIGATORIO

Al COMUNE DI AREZZO c/o
Ufficio Edilizia e Suap
Piazza Fanfani
52100 Arezzo

- Sportello Unico Edilizia
 Sportello Unico Attività Produttive

OGGETTO: ASSEVERAZIONE in ordine alle misure di salvaguardia introdotte con il nuovo Piano Operativo adottato in data 26/06/2019 ai sensi dell'art. 12 del DPR n. 380/2001, art. 103 della LR n. 65/2014 e art. 128 delle N.T.A. del P.O.

DATI DEL RICHIEDENTE

Cognome	Nome	Nato a	Nato il
Comune residenza	Via/Loc	N° civico	Codice Fiscale

Persona Giuridica (da compilare nel caso in cui il richiedente sia legale rappresentante di ditte, società, ecc.)

Denominazione	
Sede (Comune)	Sede (Via/Loc)

Il Sottoscritto

Cognome	Nome

Preso atto che con Delibera del Consiglio Comunale n. 63 del 26 giugno 2019 è stata adottata la variante generale al Piano Strutturale e il nuovo Piano Operativo del comune di Arezzo ai sensi della L.R. Toscana n. 65/2014.

Visto le misure di salvaguardia introdotte dall'art. 12 del DPR 380/2001, dall'art. 103 della L.R. Toscana n. 65/2014 e dall'art. 128 delle N.T.A. Del P.O. adottato, secondo cui:

1. *Il comune sospende ogni determinazione sulle domande di permesso di costruire quando siano in contrasto con lo strumento di pianificazione territoriale o con gli strumenti di pianificazione urbanistica adottati oppure con le misure cautelari di cui all'articolo 13 della L.R. Toscana n. 65/2014.*

2. *Non sono ammessi interventi soggetti a SCIA in contrasto con le norme di salvaguardia del piano strutturale adottato o con gli strumenti di pianificazione urbanistica adottati.*

Sotto la propria responsabilità, quale progettista delle opere previste dalla allegata documentazione, visto e richiamato:

- l'art. n. 136 comma 4 della LR n. 65/2014 (C.I.L.A.)
- l'art. n. 145 comma 2 della LR n. 65/2014 (S.C.I.A.)
- l'art. n. 142 comma 2 della LR n. 65/2014 (Permesso di Costruire)

ASSEVERA

che per la pratica edilizia presentata non sussistono profili di contrasto con il nuovo Piano Operativo adottato ai sensi della L.R. n. 65/2014 con la Delibera del Consiglio Comunale n. 63 del 26/06/2019.

Data _____

CONTI CORRENTI POSTALI - Ricevuta di Versamento

BancoPosta

€ sul C/C n. 140525 di Euro 52,00

IMPORTO IN LETTERE CINQUANTADUE/00

INTESTATO A
COMUNE DI AREZZO-SERVIZIO TESORERIA

CAUSALE
DIRITTI DI SEGRETERIA PER CILA

VIA - PIAZZA
VIA A. PIERACCINI 28
CAP
52100
LOCALITÀ
AREZZO

WVYL 0003 €+52,00*
C/C 000000140525 €*1,50*
DEM 209206-073021-15622073

BOLLO DELL'UFFICIO POSTALE

CONTI CORRENTI POSTALI - Ricevuta di Accredito

BancoPost

€ sul C/C n. 140525 di Euro 52,00

TD 123 IMPORTO IN LETTERE CINQUANTADUE/00

INTESTATO A
COMUNE DI AREZZO-SERVIZIO TESORERI
A

CAUSALE
DIRITTI DI SEGRETERIA PER CILA

VIA - PIAZZA
VIA A. PIERACCINI 28
CAP LOCALITÀ
52100 AREZZO

BOLLO DELL'UFFICIO POSTALE
codice bancoposta

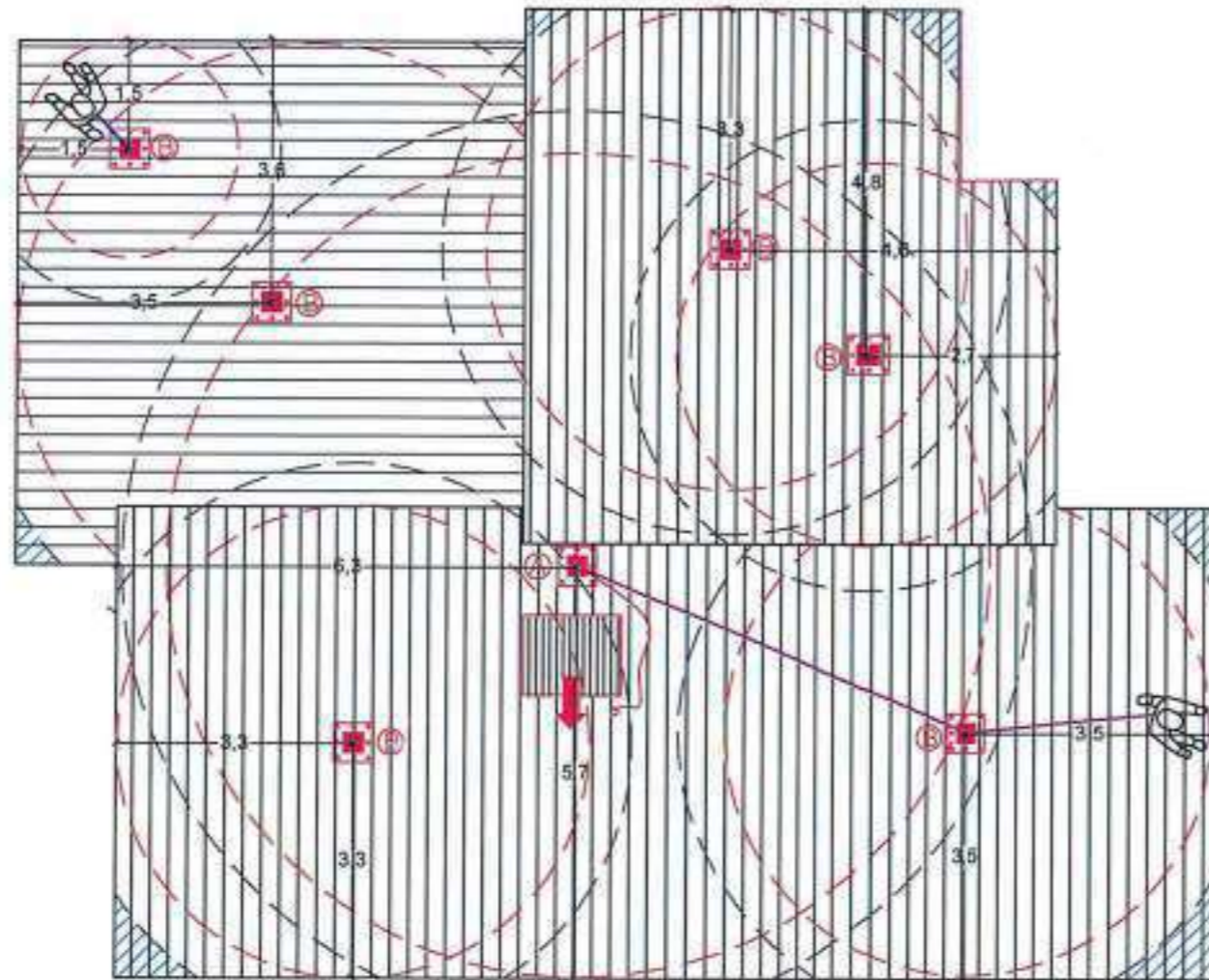
IMPORTANTE: NON SCRIVERE NELLA ZONA SOTTOSTANTE!
importo in euro numero conto tipo documento

DOCUMENTAZIONE FOTOGRAFICA



PROGETTO DEL SISTEMA ANTICADUTA

PIANTA DELLA COPERTURA



DISEGNATORE DEL SISTEMA ANTICADUTA ING. LAURA BATTISTINI

LEGENDA

PERCORSO DI ACCESSO ALLA COPERTURA
 Interno Esterno al fabbricato

ACCESSO ALLA COPERTURA

Accesso dall'abbaino

FUNE DI RISALITA

in acciaio inox AISI 316 con un'estremità collegata al dispositivo di ancoraggio. Utilizzare con carrello per risalita (UNI EN 353-2) per raggiungere il punto di ancoraggio principale in condizione di caduta totalmente contenuta.

DISPOSITIVI DI ANCORAGGIO INDIVIDUALE TIPO A (UNI EN 795 E UNI 11578)

- VALENS-A dispositivo di ancoraggio a parete - n. 1 operatore
- VALENS-A dispositivo di ancoraggio utilizzato anche come punto di rinvio - n. 1 operatore
- VALENS-A dispositivo di ancoraggio con piastra di ripartizione utilizzato come punto di ancoraggio oppure come punto di rinvio - n. 1 operatore

DISPOSITIVI DI ANCORAGGIO TIPO C (UNI EN 795, UNI CEN/TS 16415 e UNI 11578)

- VALENS-C dispositivo di ancoraggio a parete
 - VALENSLINE linea flessibile 1-C8- max 3 operatori per linea
 - VALENSLINE linea flessibile 2-C8- max 3 operatori per linea
 - VALENSLINE linea flessibile 0-C10- max 3 operatori per linea
- VALENS-C dispositivo di ancoraggio
 - VALENSLINE linea flessibile 1-C8- max 3 operatori per linea
 - VALENSLINE linea flessibile 2-C8- max 3 operatori per linea
 - VALENSLINE linea flessibile 0-C10- max 3 operatori per linea

ZONE SOGGETTE AD EFFETTO PENDOLO

Prescrivere il lavoro con doppio ancoraggio mediante cordino di trattenuta da 2,00 m (UNI EN 354) o con dispositivo guidato (UNI EN 353-2) con tecnica a corda singola.

ZONE DOVE SI PUO' ESEGUIRE LA MANUTENZIONE

Zona dove si esegue la manutenzione con l'utilizzo delle braccia

NB. DISPOSITIVI DI ANCORAGGIO IN ACCIAIO INOX A BASSO IMPATTO VISIVO

SCALA 1:100

D.P.I. (Dispositivi di Protezione Individuali) NECESSARI PER IL CORRETTO UTILIZZO DEL SISTEMA

GENERICI

- Elmetto con sottogola (UNI EN 397)
- Guanti con protezione a rischi meccanici (UNI EN 388) oppure S3 (UNI EN 345)

1) di ancoraggio 1 dorsale e 1 sternale
 2) da m.
 re (UNI EN 355) da m. 1.50
 EN 353-2) lunghezza minima m. 20.00
 -2)

Individuali

lunghezza fune m. 20

ED, I.D.P.I. e I.O.P.C. utilizzati per l'allestimento
 tutta ogni 12 mesi

VALENS COMPONENTS
 marchio Tuttosicurezza
 Via Umbro Casentinese
 n° 8/16 Dobbena (AR)
 Tel 0575 561937
 Fax 0575 583106
 www.tuttosicurezza.com

LEGENDA

- TRATTENUTA
- MANUTENZIONE DAL BASSO
- ARRESTO CADUTA
 H = rilievo distanza di caduta libera
 T = tirante d'aria
- AREA MANUTENZIABILE CON ESTENSIONE DELLE BRACCIA

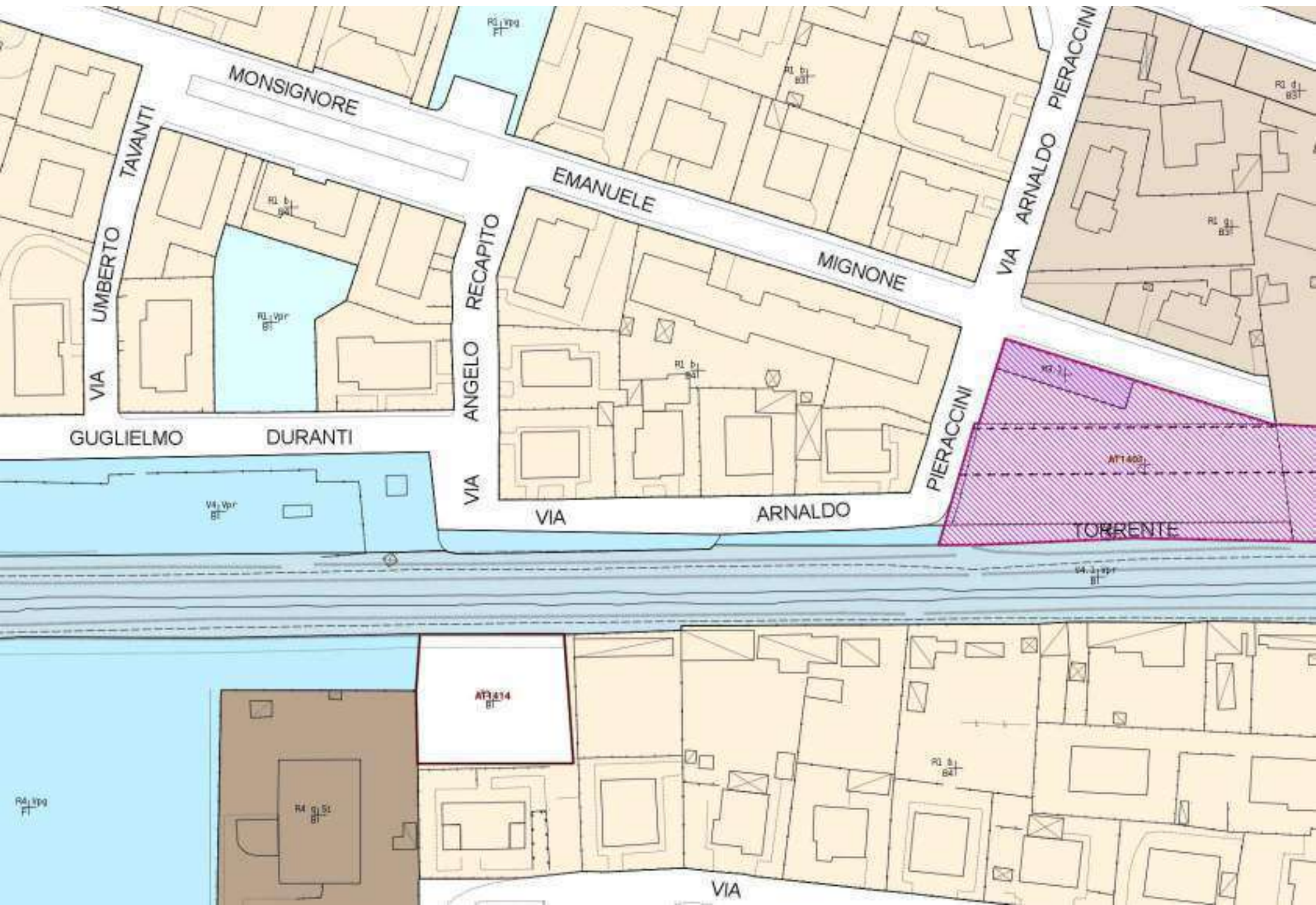
CALCOLO TIRANTE D'ARIA
 Posizione punto di ancoraggio m.
 Cordino m.
 Assorbitore m.
 Fattore di sicurezza m. 1,00
 Fraccia linea (valutare caso per caso)

DISPOSITIVI DI ANCORAGGIO

A		B	
cod. AD10012N	V400M20	cod. AD10012N	V400M20
Dispositivo di ancoraggio tipo	A	Dispositivo di ancoraggio tipo	A
Supporto esterno	1	Supporto di esterni	1
Supporto interno	1	Supporto interno	1
Produttore	Tuttosicurezza s.r.l.	Produttore	Tuttosicurezza s.r.l.

PER LA DITTA TUTTOSICUREZZA IL DIR. TECNICO

Questo disegno è di proprietà della Tuttosicurezza s.r.l., protetto dalle vigenti Leggi sui diritti d'autore, non può essere, senza nostro consenso scritto, riprodotto né ceduto a terze persone e l'elaborazione tecnica della copertura o il fascicolo dell'opera è redatto in fase di progettazione. A tale adempimento provvede il coordinatore per la progettazione, nei casi in cui tale figura non sia prevista, il progettista dell'intervento. Questo disegno/progetto necessita della firma del progettista. La Tuttosicurezza s.r.l. pertanto rimane esente da ogni e qualsivoglia responsabilità anche in caso di danni che dovessero derivare dal mancato rispetto della suddetta normativa.



in formato appropriato , nonché, in nome e per conto dei rappresentanti, la conservazione in originale della stessa presso la sede del proprio studio/ufficio.

Firma autografa dei dichiaranti _____

Allegare copia scansionata _____

DICHIARAZIONE SOSTITUTIVA DELL'ATTO DI NOTORIETA' A CORREDO DELLA PROCURA SPECIALE

Io sottoscritto

che, in qualità di procuratore, sottoscrive con firma digitale la copia informatica del presente documento, consapevole delle responsabilità penali di cui all'articolo 76 del medesimo d.p.r. 445/2000 per le ipotesi di falsità in atti e dichiarazioni mendaci,

DICHIARA

- ai sensi dell'art 46.1 lett. U) del D.P.R. 445/2000 di agire in qualità di procuratore speciale in rappresentanza del soggetto o dei soggetti che hanno apposto la propria firma autografa nel modulo di cui sopra;
- che le copie informatiche degli eventuali documenti non notarili e/o contenenti dichiarazioni presenti nella modulistica destinata al SUAP allegati alla sopra identificata pratica corrispondono ai documenti consegnatigli dal/i soggetti obbligato/i


AVVERTENZE

la presente procura speciale:


- 1.va compilata, stampata e sottoscritta con firma autografa del dichiarante/i;
- 2.va acquisita digitalmente tramite scansione in formato .pdf, sottoscritta con firma digitale dal procuratore e allegata unitamente alla restante documentazione informatica sottoscritta digitalmente dal procuratore;
- 3.Alla presente procura speciale deve essere sempre allegata copia informatica di un documento di identità valido di ciascuno dei soggetti che hanno apposto la firma autografa;
- 4.Ai sensi dell'art. 48 del d.p.r. 445/2000 e del d.lgs 196/2003 si informa che i dati contenuti nel presente modello saranno utilizzati esclusivamente per gli adempimenti amministrativi relativi alla presentazione telematica della documentazione presso l'Amministrazione Comunale.

[Faint, illegible text covering the majority of the page, possibly bleed-through from the reverse side.]

Vertical text on the left margin, possibly a page number or reference code.







ELABORATO TECNICO DELLA COPERTURA

RELAZIONE TECNICA ILLUSTRATIVA

Soluzioni Progettuali di Prevenzione Anticaduta in Copertura

DPGR 18 dicembre 2013, n. 75/R

RICHIEDENTE /

COMMITTENTE:

Residente/con sede via/piazza

Comune AREZZO

tipologia intervento in copertura

SOSTITUZIONE DEL MANTO DI COPERTURA CON MASSETTO ALLEGGERITO E
POSA DI STRATO DI COIBENAZIONE

Nel Fabbricato posto in via/piazza

VIA A. PIERACCINI

N.

2

8

Comune AREZZO

Cap 52100

Prov AR

Destinazione attuale dell'immobile:

residenziale

industriale e artigianale

commerciale

direzionali

turistico - ricettive

commerciale all'ingrosso e depositi

agricola e funzioni connesse

di servizio

altro

L'intervento rientra nei casi previsti dall'art.90, c.3 o c.4 del D. Lgs. 81/08 e s.m.i.

(obbligo di nomina del Coordinatore alla Sicurezza in fase di Progettazione/Esecuzione)

si no

La redazione dell'elaborato tecnico è affidata a

Coordinatore alla Sicurezza (art.90, c.3 ,c.4 del D.Lgs.81/08 e s.m.i.)

Progettista

1. ARTICOLAZIONE DELLE COPERTURE

IL FABBRICATO OGGETTO DELLA RELAZIONE PRESENTA UN TETTO A PIU FALDE (VEDI PLANIMETRIA ALLEGATA)

2. DESCRIZIONE DELLA COPERTURA-

L'area oggetto dell'intervento di progettazione riguarda:

- Totalmente la copertura dell'immobile
 Parzialmente la copertura dell'immobile (*Evidenziare chiaramente nei grafici la porzione dove non si interviene*)

Tipologia della copertura

- piana a volta inclinata a shed altro

Calpestabilità della copertura

- totalmente calpestabile parzialmente calpestabile totalmente non calpestabile

Pendenze presenti in copertura

- Orizzontale/Sub-Orizzontale: $0\% < P < 15\%$
 Inclinata $15\% < P < 50\%$
 Fortemente inclinata $P > 50\%$

Struttura della copertura:

- latero-cemento lignea metallica altro

Presenza in copertura di: (*Evidenziare nei grafici i dispositivi presenti*)

- Linee elettriche non protette a distanza non regolamentare (art. 117 e All. IX Dlgs. 81/08)
 Impianti tecnologici sulla copertura (pannelli fotovoltaici, pannelli solari, impianti di condizionamento e simili)
 Dislivelli tra falde contigue
 superfici non calpestabili (quali finestre a tetto, lucernari, pannelli solari e simili)
 Altro

Descrizione/note:

IN COPERTURA NON SARANNO INSTALLATI NESSUN TIPO DI MACCHINARIO PER LA QUALE DEBBA ESSERE FATTA UNA MANUTENZIONE CONTINUA.

NON SONO PRESENTI DEI LUCERNARI .

3. DESCRIZIONE DEL PERCORSO DI ACCESSO ALLA COPERTURA-falda

 Interno

 Esterno

 PERCORSO FISSO

 PERCORSO PERMANENTE

 Scala fissa

 Scala retrattile

 scala portatile in dotazione

 passerelle

 corridoi (Largh. Min 60 cm, h. min 1,80)

Descrizione/note

SI ACCEDE ALLA COPERTURA TRAMITE ABBAINO ESISTENTE

 PERCORSO NON PERMANENTE

Motivazioni in base alle quali non sono realizzabili percorsi di tipo permanente:

Tipo di percorso provvisorio previsto in sostituzione:

Descrizione e dimensioni degli spazi per ospitare le soluzioni prescelte:

4. DESCRIZIONE DELL' ACCESSO ALLA COPERTURA-

 interno

 Apertura orizzontale o inclinata

dimensioni m.

x

quantità n°

dimensioni m.

x

dimensioni minime: lato minore libero di almeno 0,70 metri e comunque di superficie non inferiore a 0,5 m²

 Apertura verticale

dimensioni m.0.80 x 1.20

dimensioni m.0.8 x 1.3

quantità n° 1

larghezza minima 0,70 metri - altezza minima 1,20 metri

 esterno

 Ancoraggi Puntuali

 Linee di ancoraggio

 Parapetti

 Altro _____

 ACCESSO PERMANENTE

Descrizione/note: ABBAINO

 ACCESSO NON PERMANENTE

Motivazioni in base alle quali non sono realizzabili accessi di tipo permanente:

Tipo di accesso provvisorio previsto in sostituzione:

5. TRANSITO ED ESECUZIONE DEI LAVORI SULLE COPERTURE

ELEMENTI PROTETTIVI FISSI /PERMANENTI

- | | |
|---|--|
| <input checked="" type="checkbox"/> Linee di ancoraggio flessibili orizzontali | <input type="checkbox"/> Reti di sicurezza |
| <input type="checkbox"/> Linee di ancoraggio rigide orizzontali | <input type="checkbox"/> Parapetti |
| <input type="checkbox"/> Linee di ancoraggio rigide verticali/inclinate certificate da produttore | <input type="checkbox"/> Lavori eseguibili dal basso |
| <input type="checkbox"/> Linee di ancoraggio flessibili verticali/inclinate | <input type="checkbox"/> |
| <input type="checkbox"/> Ganci di sicurezza da tetto | <input type="checkbox"/> |
| <input checked="" type="checkbox"/> Dispositivi di ancoraggio puntuali | <input type="checkbox"/> |

ELEMENTI PROTETTIVI NON PERMANENTI

Motivazioni:

Tipo di soluzioni provvisorie previste in sostituzione:

- | | |
|--|--|
| <input type="checkbox"/> Linee di ancoraggio flessibili orizzontali temporanee | <input type="checkbox"/> Reti di sicurezza |
| <input type="checkbox"/> Linee di ancoraggio flessibili verticali/inclinate | <input type="checkbox"/> Parapetti |
| <input type="checkbox"/> Dispositivi di ancoraggio a corpo morto | <input type="checkbox"/> |
| <input type="checkbox"/> CESTELLO ELEVATORE | <input type="checkbox"/> |

6. DPI necessari -

- | | |
|---|---|
| <input checked="" type="checkbox"/> Imbracatura | <input checked="" type="checkbox"/> Cordini Lmax. 2 |
| <input type="checkbox"/> Assorbitori di Energia | <input checked="" type="checkbox"/> Doppio Cordino Lmax. 2 metri |
| <input checked="" type="checkbox"/> Dispositivo anticaduta Retrattile | <input type="checkbox"/> Connettori (moschettoni) |
| <input type="checkbox"/> Dispositivo anticaduta di tipo guidato | <input checked="" type="checkbox"/> Kit di emergenza per recupero persone |
| <input type="checkbox"/> | <input type="checkbox"/> |

7. Valutazioni-

Valutazione del rischio caduta:

- Arresto caduta: Spazio minimo di caduta dalla copertura ammesso > 4,50
 Trattenuta (caduta impossibile per la presenza di sistemi e procedure che impediscono, correttamente utilizzati, il raggiungimento di aree a rischio)

Valutazione misure di emergenza per il recupero in caso di caduta:

- Area raggiungibile da parte di pubblico intervento (Vigili del Fuoco) entro i termini raccomandati (< 30 minuti)
 Area non raggiungibile da parte di pubblico intervento (Vigili del Fuoco) entro i termini raccomandati (< 30 minuti) è pertanto necessario un piano di emergenza da parte degli operatori prima di accedere alla copertura

Elaborati grafici ALLEGATI n° 1

in cui risultano indicate:

- 1) l'area di intervento;
- 2) l'ubicazione e le caratteristiche dimensionali dei percorsi e degli accessi;
- 3) il posizionamento degli elementi protettivi e dei dispositivi anticaduta per il transito e l'esecuzione dei lavori in copertura;
- 4) i dispositivi di protezione collettiva e/o individuali previsti;
- 5) l'altezza libera di caduta su tutti i lati esposti ad arresto caduta;
- 6) i bordi soggetti a trattenuta, ad arresto caduta, a manutenzione operata dal basso;
- 7) le aree della copertura non calpestabili;
- 8) le aree libere in grado di ospitare le soluzioni provvisorie prescelte;
- 9) le misure relative al recupero in caso di caduta.

ATTESTAZIONE DI CONFORMITA'

Il sottoscritto Coordinatore Progettista

attesta la conformità del progetto alle misure preventive e protettive in
(Regolamento di attuazione dell'art.82, comma 15, della L.R. 03.01.2005, n.1

Data 10/01/2020

Il Professionista
(firma)

LOTTO A

Ispezione telematica - Titolo cartaceo

Codice invio 210554604 del 23/08/2024

Richiedente: STCLSN

Nota di trascrizione

Registro generale n. 11959

Registro particolare n. 8414

Data di presentazione 28/09/1993

Stampa ai sensi del n. ord 2.1.4 della Tabella delle tasse ipotecarie allegata al D.Lgs. 31/10/1990 n.347.

Il presente documento non costituisce copia conforme.

Dott. GIOVAN BATTISTA CIRIANNI
NOTAIO
ACCREDITATO AL DEBITO PUBBLICO
AREZZO - Studio Via Ser Petraccolo 7 - Tel. 20505-20304
Abitazione: Galleria Valdarno 10 - Tel. 904822

CORIA IPOTECHE

Repertorio n. 117.428

Raccolta n. 25.644

Atto costitutivo di società in nome collettivo

REPUBBLICA ITALIANA

L'anno millenovecentonovantatre, il giorno ventuno del mese
di Settembre

= 21 SETTEMBRE 1993 =

in Arezzo e propriamente nel mio studio.

Innanzi a me Dottor GIOVAN BATTISTA CIRIANNI, Notaio residen-

te in Arezzo, con studio alla via Ser Petraccolo n. 7, 1-

scritto nel Ruolo del Collegio Notarile di Arezzo, senza in-
tervento di testimoni per espressa rinunzia fattavi, di comu-
ne accordo fra loro e col mio consenso, dai costituiti, i
quali hanno tutti i requisiti voluti dalla legge.

Sono presenti i signori:

che dichiara essere in regime di separazione dei beni;



11958

84/16

1993

B
9

3

che la titolare ed i collaboratori intendono ora "trasformare" il loro rapporto giuridico come sopra configurato e quindi "trasformare" la suddetta impresa familiare in una delle società commerciali di persona previste dal Codice Civile, nel caso attuale: società in nome collettivo, mediante conferimento della impresa familiare medesima nella costituzione società, avvalendosi del disposto dell'art. 29 della Legge 30 dicembre 1991 n. 413, nonché Decreto Legge n. 16 del 23 Gennaio 1993, convertito con modificazioni nella legge 24 Marzo 1993 n. 75.

Tutto quanto sopra premesso e confermato ad ogni effetto di legge, i costituiti signori:

convengono e stipulano quanto segue:

ART. 1

Viene costituita fra i predetti signori:

una società in nome collettivo con

la seguente ragione sociale

ART. 2

La società ha per oggetto la lavorazione ed il commercio di articoli in metalli preziosi e comuni, con o senza pietre preziose e comuni.

La società potrà compiere tutte le operazioni commerciali, finanziarie, mobiliari ed immobiliari ritenute necessarie ed utili per il conseguimento dell'oggetto sociale.

La società potrà inoltre rilevare aziende artigiane, indu-



4
striali e commerciali affini e attinenti all'oggetto sociale sia in Italia che all'estero. La società potrà rilevare aziende, quote e partecipazioni in società aventi scopi uguali, affini ed analoghi al proprio anche se costituite sotto forma di società di capitali o miste, la società potrà entrare in associazione in partecipazione e concedere partecipazioni con aziende aventi oggetto analogo al proprio anche se costituite sotto forma di società di capitali, di persone e di ditte individuali, quanto sopra sia in Italia che all'estero.

ART. 3


La società ha sede in Arezzo, località Ceciliano, La Chianicella n. 54/55, e potranno essere istituite o sopprresse succursali, agenzie e rappresentanze.

ART. 4

La durata della società è stabilita fino al 31 dicembre 2020 e potrà essere prorogata o anticipatamente sciolta con delibera dell'assemblea dei soci.

ART. 5

no), in esecuzione a quanto detto in premessa, conferisce e trasfonde nel presente nuovo rapporto giuridico, configurantesi nella forma legale di società in nome collettivo di cui è parola, l'impresa familiare denominata corrente



in Arezzo, località Ceciliano, La Chianicella n. 54/55, avven-
te per oggetto la lavorazione di metalli preziosi, iscritta
alla Camera di Commercio, Industria, Artigianato e Agricoltu-
ra di Arezzo al n. 51498.



ART. 6

Il capitale sociale è di £. 180.000.000 (lire centoottantami-
lioni), assunto e sottoscritto dai soci costituenti nelle se-
guenti misure:

per una quota di £. 91.000.000 (lire novantunomi-
lioni), pari al 50,56% (cinquanta virgola cinquantasei per
cento);

per una quota di £. 44.500.000 (lire qua-
rantaquattromilionicinquecentomila), pari al 24,72% (venti-
quattro virgola settantadue per cento);

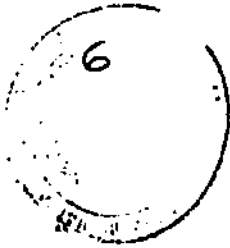
per una quota di £. 44.500.000 (lire
quarantaquattromilionicinquecentomila) pari al 24,72% (venti-
quattro virgola settantadue per cento).

Detto capitale è determinato sulla base di quanto risulta
dalla seguente situazione patrimoniale dell'impresa familia-
re, appositamente redatta, riferita alla data del 31 agosto
1993, situazione patrimoniale che qui si riporta:

Attivo

- Cassa	£.	9.803.956_
- Crediti verso clienti	£.	576.751.323_
- Credito diversi	£.	3.906.079_





- Mobili	£.	35.006.090_
- Macchine d'ufficio	£.	12.799.000_
- Impianti	£.	105.778.432_
- Attrezzatura	£.	183.819.247_
- Arredamento	£.	17.749.008_
- Impianti	£.	7.934.648_
- Macchinari	£.	166.330.900_
- Fabbricati	£.	745.128.283_
- Automezzi	£.	546.610_
- Partecipazioni	£.	1.630.350_
- Oneri pluriennali	£.	1.333.336_
- Rimanenze finali	£.	33.330.366_
- Risconti attivi	£.	20.554.732_
Totale attività	£.	1.922.402.410_
Passivo:		
- Banche c/c	£.	147.317.870_
- Fornitori	£.	68.177.277_
- I.V.A.	£.	21.569.000_
- Debiti diversi	£.	54.991.275_
- Debiti verso titolare	£.	234.961.401_
- Debiti verso collaboratori familiari		
per utili	£.	413.229.100_
- Murvi passivi	£.	313.772.075_
- Fondo liquidazione personale	£.	236.248.685_
- Ratei passivi	£.	28.682.550_

- Fondo ammortamento mobili	£.	15.981.003
- Fondo ammortamento macchine d'ufficio	£.	3.621.990
- Fondo ammortamento attrezzature	£.	120.570.363
- Fondo ammortamento impianti	£.	39.369.142
- Fondo ammortamento arredamento	£.	4.745.020
- Fondo ammortamento macchinari	£.	80.276.042
- Fondo ammortamento automezzi	£.	546.610
- Fondo ammortamento fabbricati	£.	47.343.007
Totale passività	£.	1.831.401.410
Capitale netto	£.	91.000.000

Il capitale sociale di f. 180.000.000 (lire centoottantamili-
lioni), come sopra determinato, viene liberato mediante con-
ferimento da parte dei detti soggetti nella società dell'im-
presa costituita in impresa familiare, ex art. 230 bis del

Detto capitale di f. 180.000.000 (lire centoottantamili-
oni)

compete ai soci nelle seguenti misure: _____

- f. 91.000.000 (lire novantunomilioni), pari al 50,56%, alla
signora _____ titolare dell'impresa;

- f. 44.500.000 (lire quarantaquattromilionicinquecentomila),
pari al 24,72%, alla signora _____ quale quota

corrispondente ai crediti della collaboratrice vantati verso
l'impresa familiare suddetta a titolo di incrementi aziendali
e di utili reinvestiti; _____



8

- f. 44.500.000 (lire quarantaquattromilionicinquecentomila),
pari al 24,72%, al signor _____ quale quota cor-
rispondente ai crediti del collaboratore vantati verso l'im-
presa suddetta a titolo di incrementi aziendali e di utili
reinvestiti. _____

Dichiarano le parti interessate e si danno reciprocamente at-
to in tal senso, che fanno parte del patrimonio sociale i se-
guenti beni: _____

Automezzi: _____

Immobili: _____



Fabbricato artigianale posto in Comune di Arezzo, alla loca-
lità Ceciliano, La Chianicella, situato nel PIP di Ceciliano,
secondo intervento della superficie coperta di mq. 437 (metri
quadrati quattrocentotrentasette). _____

Detto fabbricato si sviluppa su due piani fuori terra: _____
al piano terreno trovansi: quattro uffici, caveau, laborato-
rio, stampaggio, pulitrici, diamantatura, fusione, buratti,
vuotatura, depurazione acque, centrale termica e quattro
w.c.. _____

Tramite due scale in cemento armato si accede al piano primo
sul quale trovansi: tre uffici, due bagni e disimpegno - il
tutto posto sulla parte anteriore del fabbricato - nonché
mensa, due spogliatoi, un w.c. ed un unico locale adibito a

laboratorio, il tutto posto sul retro del fabbricato;




rappresentato, il tutto, al Nuovo Catasto Edilizio Urbano del Comune di Arezzo in Sezione A foglio 72 particella 358 subalterni: 1, 2 e 3, Case Nuove di Ceciliano, piano T-1, di cui alla partita n. 27174 del N.C.E.U. del Comune di Arezzo.

L'area su cui insiste il detto fabbricato, è pervenuta alla signora Zadi Ada con atto di Assegnazione di aree autenticato nelle firme dal Notaio Fabio Milloni in data 14 luglio 1988, repertorio n. 51074, registrato in Arezzo il 27 luglio 1988 al n. 1103 vol. 3, trascritto alla Conservatoria dei Registri Immobiliari di Arezzo in data 4 agosto 1988 al n. 7847 di formalità.

Conseguentemente, la costituita società, a mezzo dei suoi soci, dichiara di subentrare pro-quota alla signora Zadi Ada nella identica posizione giuridica da questa vantata in ordine al succitato atto autenticato nelle firme dal Notaio Fabio Milloni in data 14 luglio 1988, facendo proprie tutte le aspettative da esso atto emergenti e sopportando tutti gli oneri da esso nascenti, volendosi sostituire in tutti gli effetti attivi e passivi alla signora Zadi Ada, dalla data odierna, in riferimento al fabbricato detto.

Ai sensi dell'art. 3 del D.L. 27 aprile 1990 n. 90, convertito nella Legge n. 165 del 26 giugno 1990 e degli artt. 4 e 26





della Legge 4 gennaio 1968 n. 15, la signora Zadi Ada, previa ammonizione da me Notaio fattale circa la responsabilità penale cui può andare incontro in caso di dichiarazione mendace, dichiara, con riguardo alla unità immobiliare urbana suddetta, che il relativo reddito fondiario non è stato dichiarato nell'ultima dichiarazione dei redditi, per la quale alla data odierna è scaduto il termine di presentazione, in quanto trattasi di bene strumentale iscritto nel Libro dei Beni Ammortizzabili.

Il domicilio fiscale della signora Arezzo, via Pieraccini n. 30.



In riferimento al suddetto fabbricato, la signora Zadi Ada dichiara che lo stesso è stato realizzato in base a concessione edilizia n. 83 rilasciata dal Sindaco del Comune di Arezzo in data 24 gennaio 1989 e successiva concessione di variante in corso d'opera n. 131 del 21 marzo 1991 e dichiarato agibile dal Sindaco del Comune di Arezzo in data 15 maggio 1992 n. 11809 R.U., e che la costruzione realizzata è conforme a tutte le norme urbanistiche ed edilizie vigenti, sia al momento dell'inizio della costruzione e sia al momento della sua ultimazione e che per la stessa non è prevista alcuna sanzione nemmeno di natura soltanto pecuniaria, in quanto perfettamente eseguita in ossequio a tutte le norme urbanistiche ed edilizie vigenti.

Gli immobili vanno considerati conferiti nella società nel

11

loro preciso stato attuale, di fatto e di diritto, ben noto alle parti interessate, con attinenze, dipendenze, accessioni, pertinenze, annessi e connessi, servitù attive e passive se legalmente costituite, liberi da pesi, vincoli, ipoteche, trascrizioni pregiudizievoli, arretrati di imposte e tasse, con tutte le garanzie di legge, in ordine alla proprietà, disponibilità e libertà, ad eccezione delle formalità ipotecarie in dipendenza dei contratti di finanziamento seguenti: _____

- contratto di finanziamento ai rogiti del Notaio Fabio Milioni in data 28 settembre 1989, repertorio n. 53849/12676, registrato ad Arezzo in data 4 ottobre 1989 al n. 3513, vol. 392 ed iscritto presso la Conservatoria dei Registri Immobiliari di Arezzo in data 4 ottobre 1989 al n. 13465 del Registro Generale e al n. 12058 di formalità; _____

- contratto di finanziamento ai rogiti del Notaio Fabio Milioni in data 31 ottobre 1990, repertorio n. 56361/13295, registrato ad Arezzo in data 13 novembre 1990 al n. 4083, vol. 445, ed iscritto presso la Conservatoria dei Registri Immobiliari di Arezzo in data 9 Novembre 1990 al n. 15207 del Registro Generale e al n. 2327 di formalità; _____

con promessa di tenere indenne la società da qualsiasi caso di evizione o molestia o da azioni di spoglio, con il possesso legale ed il godimento materiale con effetto dalla data odierna, con i conseguenti utili ed oneri relativi, ad eccezione delle formalità ipotecarie sopra citate. _____



12
Resta logicamente a carico della società l'onere relativo al pagamento di tutte le semestralità fino alla completa estinzione dei mutui suddetti e ciò sia per quanto concerne il capitale, gli interessi e gli accessori operandosi col presente atto l'accollo dei mutui relativi.

Si autorizza la trascrizione immobiliare a favore della società ed a carico della signora _____ nonché la voltura catastale a favore e contro, come sopra indicato, con esonero dei competenti Uffici e funzionari relativi da qualsiasi responsabilità al riguardo.

La signora _____ dichiara di voler rinunciare, ove le competesse, a qualsiasi diritto di ipoteca legale, esonerando il competente Conservatore dei Registri Immobiliari da ogni responsabilità al riguardo e dispensandolo dal prendere iscrizioni d'ufficio.

In ossequio al D.P.R. 26 ottobre 1972 n. 643, la signora _____ mi consegna la prescritta dichiarazione.

ART. 7

Gli incrementi o decrementi patrimoniali dell'azienda conferita fra la data alla quale si riferisce la situazione patrimoniale presa a base per la costituzione della società e la data odierna, sono attribuiti ai vari soci in proporzione alle quote da essi vantate nell'impresa, senza che ciò faccia variare la percentuale di partecipazione.

ART. 8

Il socio non può senza il consenso degli altri soci esercitare per conto proprio od altrui, un'attività concorrente con quella della società, nè partecipare come socio illimitatamente responsabile ad altre società senza il consenso scritto degli altri soci.



ART. 9

La gestione e l'amministrazione ordinaria della società, nonché la firma sociale e la rappresentanza legale di fronte ai terzi ed in giudizio è affidata a tutti i soci con firma tra essi libera e disgiunta. Mentre occorrerà la firma abbinata di due amministratori per i seguenti atti ed operazioni: richiedere e stipulare contratti di mutuo; acquistare, vendere e permutare immobili; rilasciare effetti cambiari o tratte accettate nel nome della società; stipulare contratti di locazione finanziaria qualora l'importo dell'eventuale anticipo più i canoni ed il prezzo di riscatto siano superiori a f. 100.000.000 (lire centomilioni); rilasciare garanzie ed avalli di qualsiasi genere e/o natura a favore di terzi; negoziare partecipazioni societarie; acquistare o cedere aziende o rami aziendali; acquisire e/o concedere in locazione aziende o rami aziendali.



Agli amministratori compete il totale rimborso delle spese sostenute per lo svolgimento dell'incarico. Ai medesimi possono essere attribuiti, con delibera dell'assemblea, compensi annui e/o gettoni di presenza fissi e/o in percentuale agli

B
9

14
utili netti conseguiti dalla società.

Agli amministratori potranno essere inoltre riconosciute anche indennità di fine rapporto da accantonare annualmente nei modi consentiti dalla legge ed in ossequio al combinato disposto degli artt. 16, Comma I, lett. c) e 70 del D.P.R. 22 dicembre 1986 n. 917 e successive modifiche.

ART. 10

Gli esercizi sociali si chiudono il 31 dicembre di ogni anno.

Il primo esercizio sociale si chiuderà il 31 dicembre 1993.

ART. 11

Alla fine di ogni esercizio, i soci amministratori redigeranno inventario delle attività e delle passività sociali, sulla scorta del quale e della contabilità sociale, formeranno il bilancio ed il conto perdite e profitti: il tutto con i criteri della più oculata prudenza.

ART. 12

Gli utili risultanti dal bilancio, dedotta una quota pari al 5% (cinque per cento) da destinare al fondo di riserva, sino a che esso non raggiunga un decimo del capitale sociale, saranno distribuiti tra i soci in proporzione alle loro quote di partecipazione alla società.

Le eventuali perdite saranno sopportate in proporzione al capitale conferito.

ART. 13

I soci di comune accordo potranno anche decidere di non pre-

15

levare in tutto o in parte gli utili; in questo caso essi potranno essere imputati ai singoli soci ed andranno a far parte di un apposito fondo "utili tassati da ripartire". _____

ART. 14

La società non risponderà in alcun modo, per nessun titolo o causa, di qualsiasi impegno finanziario che privatamente uno dei soci possa aver assunto o assuma. _____

ART. 15

Le quote sociali sono trasferibili a terzi, per atto tra vivi, solo con il consenso di tutti gli altri soci. _____

In ogni caso, qualora gli altri soci non esprimano il proprio gradimento sul cessionario, dovranno comunque consentire che il cedente consegua gli effetti della cessione, esercitando il diritto di prelazione di cui infra o procurando altro cessionario di loro gradimento nello stesso termine di esercizio del diritto di prelazione. _____

In caso di vendita da parte di un socio delle quote per atto tra vivi è riconosciuto agli altri soci il diritto di prelazione. Pertanto: _____

a) il cedente dovrà comunicare agli altri soci, con lettera raccomandata con avviso di ricevimento, la misura della quota che intende trasferire e le condizioni economiche del trasferimento; _____

b) nel termine di trenta giorni da detta comunicazione, ciascun socio potrà comunicare al socio cedente la volontà di e-



B
9

16

esercitare il diritto di prelazione; tale manifestazione sarà efficace purchè detto socio adempia nel contempo alle condizioni contrattualmente fissate per la cessione.

Sarà, invece, sempre possibile il trasferimento delle quote sociali al coniuge, ai discendenti ed agli ascendenti dei soci.

Verificandosi la morte di uno dei soci, la società continuerà tra i soci superstiti, i quali potranno decidere se continuare la società con gli eredi del socio defunto oppure liquidarne la quota agli eredi stessi. In quest'ultimo caso la liquidazione della quota, determinata da un perito nominato dal Presidente del Tribunale di Arezzo, dovrà essere fatta entro quattro mesi dalla data del decesso stesso, con decorrenza, infrattanto, degli interessi in misura del 6% (sei per cento) ad anno sulla somma dovuta dal giorno del decesso.

Nel caso, invece, che si decidesse di continuare la società con gli eredi del socio defunto, qualora gli eredi fossero più di uno, questi dovranno nominare fra loro un rappresentante comune per i rapporti con la società.

E' ammesso il recesso nei casi previsti dalla legge.

In caso di recesso di un socio, i soci rimanenti potranno scegliere se liquidare la quota del socio oppure se mettere in liquidazione la società.

La eventuale liquidazione della quota avverrà sulla base di apposito bilancio e inventario da approvare entro tre mesi

dalla data del recesso. _____

L'erogazione della quota spettante avverrà quanto al 25% (venticinque per cento) al momento dell'approvazione del bilancio e inventario, quanto al rimanente: in dodici rate mensili posticipate. _____

Previo accordo tra i soci, l'importo della quota spettante al socio recedente potrà essere corrisposto anche mediante assegnazione di singoli beni, complessi di beni e/o rami aziendali di proprietà sociale. _____

ART. 16

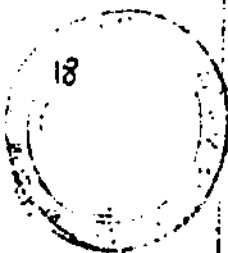
Addivenendosi allo scioglimento della società, la società stessa verrà posta in liquidazione e questa affidata ad un liquidatore con i poteri che verranno precisati nell'atto che farà constare dello scioglimento. _____

Ove, alla data dello scioglimento non esistessero passività o rapporti giuridici pendenti, i soci potranno evitare la fase della liquidazione nel caso in cui fosse già stato realizzato, pendente la società, il patrimonio sociale, o nel caso in cui i soci decidessero di ripartirsi in natura detto patrimonio, in proporzione delle loro quote. _____

ART. 17

Qualsiasi controversia dovesse insorgere tra i soci in dipendenza della interpretazione o applicazione del presente atto, sarà deferita al giudizio inappellabile di un collegio di tre arbitri, amichevoli compositori, due dei quali da nominarsi





da ciascuna delle due parti ed il terzo dai due arbitri così
eletti e, in difetto di accordo, dal Presidente del Tribunale
di Arezzo. Tale collegio giudicherà ex bono et aequo e senza
formalità di procedura.

ART. 18

Eventuali anticipazioni dei soci in conto capitale effettuate
a favore della società in proporzione alle loro partecipazio-
ni, saranno infruttifere di interessi.

ART. 19

Eventuali autorizzazioni amministrative, permessi, licenze e
marchi, richiesti per l'esercizio della attività sociale ed
intestate ad uno dei soci, qualora il titolare di essi doves-
se recedere dalla società o cedere le proprie quote sociali,
detto socio dovrà far sì che dette licenze, permessi, marchi
ed autorizzazioni vengano intestate ad un socio indicato dal-
la società, in quanto considerato bene della società.



ART. 20

I soci si impegnano fin da adesso a prestare la propria opera
nei confronti della società.
E' ammessa deroga a quanto sopra con il consenso unanime e
scritto di tutti i soci.
In caso di infortunio sul lavoro occorso ad un socio questi
nulla perderà della retribuzione di cui sopra.
In caso di malattia il socio lavoratore non perderà alcuna
retribuzione dovendo lo stesso, però, esibire adeguata e re-

regolamentare documentazione medica. _____

La società in questo caso si riserva la più ampia facoltà di fare effettuare tutti gli accertamenti sanitari e fiscali che riterrà opportuni ed utili. _____

Un socio, tranne che non abbia avuto la preventiva autorizzazione scritta da tutti i soci, non può esercitare altra attività in concorrenza e non con quella della società. _____

ART. 21 _____

Per tutto quanto non espressamente previsto nel presente atto, trovano applicazione le disposizioni di legge emanate dal Codice Civile, in materia di società in nome collettivo. _____

ART. 22 _____

Le spese del presente atto e conseguenti cedono a carico della società qui costituita, che chiede avvalersi del trattamento tributario di favore previsto dal D.L. n. 16 del 23 Gennaio 1993, convertito nella Legge: 24 Marzo 1993 n. 75. _____

Il rogito, contenuto in cinque fogli di carta, occupa pagine diciannove, fino a questo punto, scritto parte a macchina su nastro indelebile da persona di mia fiducia e parte manoscritto da me Notaio, a penna, viene sottoscritto e firmato a margine, dai costituiti e da me. _____

Io Notaio ho dato chiara lettura del presente atto ai costituiti che, da me interpellati, mi dichiarano di aver rinvenuto il tutto conforme alla loro volontà. _____

Firmati: _____

19

B
9

20

11

Dottor GIOVAN BATTISTA CIRIANNI Notaio

COPIA CONFORME ALL'ORIGINALE MUNITO DEI LR PRESCRIT-
TE FIRME, NEI MIEI ROGITI E RILASCIASI PER USO
dell'Ufficio Ispetoriale di Arezzo
AREZZO, 11 Settembre 1993



[Handwritten signature]

Ispezione telematica

n. T1 114635 del 23/08/2024

Inizio ispezione 23/08/2024 17:52:19

Richiedente STCLSN

Tassa versata € 3,60

Nota di trascrizione*Registro generale n.* 11959*Registro particolare n.* 8414*Data di presentazione* 28/09/1993

MULTIUNITA' - TASSE - 144



MINISTERO DELLE FINANZE
 DIREZIONE GENERALE DELLE TASSE
 ED II. II. SUGLI AFFARI

CONSERVATORIA DEI RR. II. DI **AREZZO**

**BOLLO RISCOSSO
 IN MODO VIRTUALE**

NOTA DI TRASCRIZIONE

RISERVATO ALL'UFFICIO

DATA DELLA RICHIESTA GG MM AA 28 SET. 1993	N. PRESENTAZIONE NELLA GIORNATA 58	N. DI REGISTRO GENERALE 11959	N. DI REGISTRO PARTICOLARE 8414
---	--	---	---

QUADRO A

DATI RELATIVI AL TITOLO													
FORMA DEL TITOLO	DESCRIZIONE ATTO NOTARILE PUBBLICO												
ESTREMI DEL TITOLO	DATA	GG	MM	AA	NUMERO DEL REPERTORIO			117.428					
PUBBLICO UFFICIALE o AUTORITA' EMITTENTE	CATEGORIA	COGNOME E NOME (OPPURE DENOMINAZIONE)											
	SEDE: COMUNE	AREZZO						PROVINCIA (SIGLA)	AR				
DATI RELATIVI ALLA CONVENZIONE													
ATTO DI CUI SI CHIEDE LA TRASCRIZIONE	DESCRIZIONE CONFERIMENTO IN SOCIETA'								CODICE 115				
PRESENZA DI CONDIZIONE	SOSPENSIVA	<input type="checkbox"/>	RISOLUTIVA	<input type="checkbox"/>	TERMINI DI EFFICACIA DELL'ATTO	INIZIALE	GG	MM	AA	FINALE	GG	MM	AA
PATTI AGGIUNTIVI	DESCRIZIONE								CODICE				
DATI PER ATTI MORTIS CAUSA	DATA DI MORTE	GG	MM	AA	SUCCESSIONE TESTAMENTARIA	<input type="checkbox"/>	RINUNZIA O MORTE DI UN CHIAMATO			<input type="checkbox"/>			
ALTRI DATI													
ESTREMI DELLA FORMALITA' DI RIFERIMENTO	DATA	GG	MM	AA	NUMERO DI REGISTRO PARTICOLARE								
PARTI LIBERE NEL QUADRO D RELATIVE A:	QUADRO A			<input type="checkbox"/>	QUADRO B			<input type="checkbox"/>	QUADRO C		<input type="checkbox"/>		
RICHIEDENTE (SE DIVERSO DA PUBBL. UFFIC. O AUTORITA' EMITTENTE)	COGNOME E NOME												

RISERVATO ALL'UFFICIO

NUMERO DI PAGINE	4	IMPOSTA IPOTECARIA L.		ESEGUITA LA FORMALITA'	
NUMERO DI UNITA' NEGOZIALI	1	PENA PECUNIARIA L.		ESATTE LIRE	
NUMERO DI SOGGETTI A FAVORE	1	BOLLO L.	45.000		
NUMERO DI SOGGETTI CONTRO	1	DIRITTO SCRITTURATO L.		IL CONSERVATORE	085029
ISCRIZ. CAMPIONE CERTO ART. N.		TASSA IPOTECARIA L.	23.000	TIMBRO A CALENDARIO	<input type="checkbox"/>
PRENOT. A DEBITO ART. N.		TOTALE GENERALE L.	68.000		

LOTTO B

LOTTO C

LOTTO D

Ispezione telematica - Titolo cartaceo

Codice invio 210726182 del 02/09/2024

Richiedente: STCLSN

Nota di trascrizione

Registro generale n. 2064

Registro particolare n. 1586

Data di presentazione 07/03/1966

Stampa ai sensi del n. ord 2.1.4 della Tabella delle tasse ipotecarie allegata al D.Lgs. 31/10/1990 n.347.

Il presente documento non costituisce copia conforme.



STUDIO NOTARILE
Avv. GAETANO SORRENTINO

V E N D I T A

Il

192

ra di vendere, come vende,
nato in Arezzo il di

835 2064

2330 1586

1102 1586

1966

i quali acquistano, per il prezzo pagato di Lire UN MILIONE (L.1.000.000): "" Un appezzamento di terreno fabbricativo posto in Comune di Arezzo, all'interno di Via Francesco Regi, (lotto n°35) della lottizzazione Fracassi-Rossi, e confinato da: strada di progetto, venditore, salvo (rappresentato al vigente catasto terreni di Arezzo -Sez. Valdarno- a foglio-108, particella 140 rata "i" e particella 140 rata "G^I", della superficie di mq. 515 (superficie catastale), redditi, dominicale di L. 66,95 ed agrario di L. 8,24. ""

Il venditore da quietanza del prezzo e rinuncia ad iscrizioni di ufficio. = Lo stesso garantisce la piena e libera proprietà e disponibilità di quanto alienato, esente da ipoteche e da trascrizioni passive. = P A T T I = Gli acquirenti, loro eredi ed aventi causa, si obbligano a recingere l'area acquistata mediante posa in opera di rete metallica romboidale tipo pesante da 50 x 100 sostenuta da paletti in ferro,

ancorati su sottostante muretto: spessore cm.26; il tutto da sottoporre all'accettazione preventiva del venditore.- La zona prospiciente la nuova strada di progetto per una profondità minima di ml.3, dovrà essere mantenuta costantemente a giardino sempre verde, o piazzale.-

Gli acquirenti, preso atto dell'obbligazione, assunta dal dante causa del venditore rogito Basagni di Cortona del (29/4/1963)⁷ relativa all'osservanza verso il Comune di Arezzo delle caratteristiche di piano di lottizzazione in merito alla realizzazione dei servizi primari (strade, fognatura, rete idrica, illuminazione) surrogano per detti oneri pro parte il venditore, esonerando lo stesso da eventuali richieste di nuove opere, completamente e potenziamento di quelle realizzate, obbligandosi, pro quota, alla manutenzione ordinaria e straordinaria dei servizi che saranno realizzati.-

Il venditore si obbliga alla realizzazione della strada di progetto prevista lungo il torrente Castro, per una carreggiata di ml.6, nonché alla costruzione della fognatura e della rete idrica in derivazione della condotta comunale.-

La strada, la fognatura e la rete idrica saranno realizzate con le caratteristiche tecniche afferenti le

opere già eseguite in corrispondenza degli isolati contigui, caratteristiche tutte che gli acquirenti dichiarano di ben conoscere e di accettare. =

Tali opere dovranno essere eseguite a spese del venditore entro mesi sei dalla data di oggi. =

Possesso da oggi. =

Il venditore presenta la dichiarazione di cui alla legge 5 marzo 1963 n°246. =

Spese a carico degli acquirenti che chiedono i benefici fiscali di cui alla legge 2 luglio 1949 n°408 successive modifiche e proroghe, intendendo costruire sull'area acquistata una casa di abitazione non avente caratteristiche di lusso nel termine di legge. =

Il venditore non è parente degli acquirenti. =

Le parti chiedono che il notaio autenticante le firme a quest'atto, lo tenga nel suo fascicolo. =

In merito alla recinzione del lotto, le parti precisano, ulteriormente, che la zona prospiciente la strada dovrà essere invece recinta con cancellata in ferro ancorata su sottostante muretto da cm.26, sempre il tutto da sottoporre alla preventiva accettazione del venditore. =

f/tc

f/tc

.....

N°39120 Repertorio = n°3268 di Raccolta.=
Previa rinunzia all'assistenza dei testimoni, in ac-
cordo fra le parti e col mio consenso.= Io sottoscrit-
to Sorrentino Avv° Gaetano Notaio in Sansepolcro, in-
scritto nel Collegio Notarile del Distretto di Arez-
zo; Certifico vere, autentiche ed apposte in mia pre-
senza, la sottoscrizioni dei signori:

residenti in Arezzo.= Della loro identità personale
sono certo io Notaio.=

Arezzo, diciassette febbraio 1966.=

f/to Notaio Gaetano Sorrentino.=

Al segno aggiungi: registrato ivi il 2 Maggio
1963 al n°802 Vol. II9.= Postilla approvata.=

Arezzo, diciassette Febbraio 1966.=

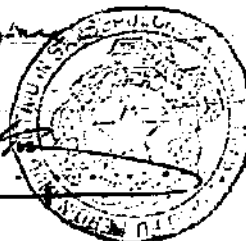
Avv. Gaetano Sorrentino
registrato *Sansepolcro*

Il 5-3-1966

e N. 1768 Vol. 89 di 13.780 -

*Spia confermy all'originale, per trascrizione
5 marzo 1966 -*

Avv. Gaetano Sorrentino



Ispezione telematica - Nota cartacea

Codice invio 210631641 del 28/08/2024

Richiedente: STCLSN

Nota di trascrizione

Registro generale n. 835

Registro particolare n. 1586

Data di presentazione 07/03/1966

Stampa ai sensi del n. ord 2.1.4 della Tabella delle tasse ipotecarie allegata al D.Lgs. 31/10/1990 n.347.

Il presente documento non costituisce copia conforme.

La formalita' non e' stata validata dall'ufficio (*)

(*) Dati non validati, messi a disposizione esclusivamente per ausilio alla consultazione: non sostituiscono rubriche, tavole e repertori, di cui all'art.3 del regolamento approvato con Regio Decreto 25 settembre 1874, n2130.



AVV. GAETANO SORRENTINO

7 MAR 1966

Conservatoria dei Registri Immobiliari di Arezzo

Nota di trascrizione

dell'atto di vendita in data 17 febbraio 1966
al N.39120 di rep- e N.3268 fasc. autenticato dal
notaio Gaetano Sorrentino da Sansepolcro quivi
registrato il 5 Marzo del 1966 al N.748 Vol.88
con £ 13.780

a favore

335 N. 2064

2330 N. 1586

1109 N. 1586

Imposta L. _____

Imposta _____

Imposta _____

Imposta ¹⁵⁰ _____

Imposta _____

Imposta ¹⁵⁰ _____

Imposta ³⁶³ _____

Imposta ¹²⁰ _____

Imposta ⁶³⁰ _____

~~1452-85 = 1752-86~~

~~1237-95~~

che comprano in co-

mune per il prezzo pagato di £ 1.000.000-

un appezzamento di terreno posto in Comune di A-

rezzo all'interno di Via Francesco Redi (lotto N.

35) della lottizzazione e confi-

nato da strada di progetto, venditore, salvo, rap-

presentato al vigente catasto terreni di Arezzo al-

la sezione Valdarno a foglio 108, particella 140

rata i e particella 140 rata G^I- della superficie

Vendite
e conti

di mq.515(superficie catastale),redditi dominica-
le di lire 66,95 ed agrario di £ 8,24---

Gli acquirenti loro eredi ed aventi causa si obbli-
gano a recingere l'area acquistata mediante posa in
opera di rete metallica romboidale tipo pesante
da 50X100 sostenuta da paletti in ferro, ancorati
su sottostante muretto, spessore cm.26:il tutto

da sottoporre all'accettazione preventiva del ven-
ditore-----La zona prospiciente la nuova strada
di progetto per una profondità minima di ml.3 dovrà
essere mantenuta costantemente a giardino sempre

verde o piazzale-----Il venditore si obbliga
alla realizzazione della strada di progetto prevista
lungo il torrente Castro per una carreggiata di ml.6
nonché alla costruzione della fognatura e della
rete idrica in derivazione della condotta comuna-

le-----La strada, la fognatura e la rete idrica
saranno realizzate con le caratteristiche tecniche
afferenti le opera già eseguite in corrispondenza
degli isolati contigui-----In merito alla recinzione
del lotto le parti precisano che la zona prospic-
ciente la strada dovrà essere recinta con cancella-
ta in ferro ancorata su sottostante muretto di
cm; 26, con preventiva accettazione del venditore-

Gli acquirenti assumono pro parte gli oneri deri-

vanti dall'obbligazione verso in Comune di A-
rezzo del 29.4.1963

Arezzo 7 Marzo del 1966. Al *Teleg. "A.R."* *Profillo*
affidata *stegg.* 4 marzo 1966.

Ubaldo Felice Simonetti

6
3
0
1
1
2
2
1

Ispezione telematica - Titolo cartaceo

Codice invio 210554626 del 23/08/2024

Richiedente: STCLSN

Nota di trascrizione

Registro generale n. 23051

Registro particolare n. 15333

Data di presentazione 15/11/2003

Stampa ai sensi del n. ord 2.1.4 della Tabella delle tasse ipotecarie allegata al D.Lgs. 31/10/1990 n.347.

Il presente documento non costituisce copia conforme.

MODULARIO
F. Tasse - 170



MOD. 240 MECC. (Tasse)

AGENZIA DELLE ENTRATE

CERTIFICATO DI ESEGUITA DICHIARAZIONE
E DI PAGAMENTO D'IMPOSTA

PAG. 1 DI 2

UFFICIO DI

AREZZO

05/11/2003

A richiesta D'UFFICIO

ed agli effetti dell'art. 48 del D.Lgs. 31 ottobre 1990, n. 346, in materia di successioni e dell'art. 65 del D.P.R. 26 aprile 1986, n. 131,
in materia di registro; visto l'art. 66 del predetto D.P.R. 26 aprile 1986, n. 131;

Il sottoscritto certifica

che con la DICHIARAZIONE DI SUCCESSIONE DI

PRESENTATA IL 06/10/2003 E REGISTRATA AL NUM. 20 VOLUME 027,
SONO STATI DICHIARATI I SEGUENTI CESPITI EREDITARI
(VALORI IMPONIBILI ESPRESSI IN EURO):

- 1) IMMOBILE
1 / 2 PROPRIETA' PER UN VALORE DI 28.000,00
LABORAT. PER ARTI E MESTIERI SITO IN AREZZO (AR)
CENSITO AL N.C.E.U., SEZ.A FOGLIO 0108 PART. 01144 SUB.001
SUPERFICIE MQ 150,000
- 2) IMMOBILE
1 / 2 PROPRIETA' PER UN VALORE DI 25.000,00
ABITAZIONE TIPO ECONOMICO SITO IN AREZZO (AR)
CENSITO AL N.C.E.U., SEZ.A FOGLIO 0108 PART. 01144 SUB.002
VANI 6,5
- 3) IMMOBILE
1 / 2 PROPRIETA' PER UN VALORE DI 33.000,00
ABITAZIONE TIPO ECONOMICO SITO IN AREZZO (AR)
CENSITO AL N.C.E.U., SEZ.A FOGLIO 0108 PART. 01144 SUB.003
VANI 8,5

CERTIFICA ALTRESI' CHE I BENI ELENCATI DEL SUDETTO SONO DEVOLUTI
PER DISPOSTO DI LEGGE NEL MODO SEGUENTE:
QUOTA EREDE O LEGATARIO

ULTERIORI INFORMAZIONI:

SOGGETTI A FAVORE: 1-CONIUGE, 2-3-FIGLI.*

CERTIFICA INOLTRE CHE LA RELATIVA IMPOSTA IN EURO
E' STATA PAGATA CON:

2.647,14

VERSAMENTO IN AUTOLIQUIDAZIONE DEL 06/10/2003 EURO

2.647,14

23051
NUM. R. 15333
Part. n.
del 5 NOV 2003



MODULARIO
F. Tasse - 170



MOD. 240 MECC. (Tasse)

AGENZIA DELLE ENTRATE

**CERTIFICATO DI ESEGUITA DICHIARAZIONE
E DI PAGAMENTO D'IMPOSTA**

PAG. 2 DI 2

UFFICIO DI

AREZZO

05/11/2003

A richiesta D'UFFICIO

ed agli effetti dell'art. 48 del D.Lgs. 31 ottobre 1990, n. 346, in materia di successioni e dell'art. 65 del D.P.R. 26 aprile 1986, n. 131,
in materia di registro; visto l'art. 66 del predetto D.P.R. 26 aprile 1986, n. 131;

Il sottoscritto certifica

SEGUE DA PAGINA PRECEDENTE

IL DIRETTORE

MADDALONI DOCT. CIRO

ESTREMI DELLA FORMALITA' DI RIFERIMENTO

DATA

NUMERO DI REGISTRO PARTICOLARE



Ispezione telematica

n. T1 119353 del 23/08/2024

Inizio ispezione 23/08/2024 18:35:56

Richiedente STCLSN

Tassa versata € 3,60

Nota di trascrizione

Registro generale n. 23051

Registro particolare n. 15333

Presentazione n. 13 del 15/11/2003

Sezione A - Generalità

Dati relativi al titolo

Descrizione ATTO AMMINISTRATIVO

Data 06/10/2003

Numero di repertorio 20/827

Pubblico ufficiale o UFFICIO DEL REGISTRO

Codice fiscale -

Autorità emittente

AREZZO (AR)

Dati relativi alla convenzione

Specie ATTO PER CAUSA DI MORTE

Descrizione 305 CERTIFICATO DI DENUNCIATA SUCCESSIONE

Voltura catastale automatica NO

Atto mortis causa Data di morte 08/04/2003 Successione testamentaria -
Rinunzia o morte di un chiamato -

Altri dati

Sono presenti nella sezione D parti libere relative a sezione C

Dati riepilogativi

Unità negoziali 1 Soggetti a favore 3 Soggetti contro 1

Sezione B - Immobili

Unità negoziale n. 1

Immobile n. 1

Comune A390 - AREZZO (AR)

Catasto FABBRICATI

Sezione urbana A Foglio 108 Particella 1144 Subalterno 1

Natura C3 - LABORATORI PER ARTI E MESTIERI Consistenza 150 metri quadri

Immobile n. 2

Comune A390 - AREZZO (AR)

Catasto FABBRICATI

Sezione urbana A Foglio 108 Particella 1144 Subalterno 2

Natura A3 - ABITAZIONE DI TIPO Consistenza 6.5 vani

Ispezione telematica

n. T1 119353 del 23/08/2024

Inizio ispezione 23/08/2024 18:35:56

Richiedente STCLSN

Tassa versata € 3,60

Nota di trascrizione

Registro generale n. 23051

Registro particolare n. 15333

Presentazione n. 13 del 15/11/2003

ECONOMICO

Immobile n. 3

Comune A390 - AREZZO

(AR)

Catasto FABBRICATI

Sezione urbana A Foglio 108

Particella 1144

Subalterno 3

Natura A3 - ABITAZIONE DI TIPO

Consistenza 8.5 vani

ECONOMICO

Sezione C - Soggetti

A favore

Soggetto n. 1 In qualità di -

Sog

Sog

Co

Sog

Ispezione telematica

n. T1 119353 del 23/08/2024

Inizio ispezione 23/08/2024 18:35:56

Richiedente STCLSN

Tassa versata € 3,60

Nota di trascrizione

Registro generale n. 23051

Registro particolare n. 15333

Presentazione n. 13 del 15/11/2003

Sezione D - Ulteriori informazioni

Altri aspetti che si ritiene utile indicare ai fini della pubblicità immobiliare

SOGGETTI A FAVORE: 1-CONIUGE, 2-3-FIGLI.*

LOTTO E

Ispezione telematica - Titolo cartaceo

Codice invio 210604371 del 27/08/2024

Richiedente: STCLSN

Nota di trascrizione

Registro generale n. 3883

Registro particolare n. 3387

Data di presentazione 19/02/1992

Stampa ai sensi del n. ord 2.1.4 della Tabella delle tasse ipotecarie allegata al D.Lgs. 31/10/1990 n.347.

Il presente documento non costituisce copia conforme.

MODULARIO
R. - Tasse - 85

§ 20 della Normale 140 del 1915



MINISTERO DELLE FINANZE

AMMINISTRAZIONE PERIFERICA DELLE TASSE E DELLE IMPOSTE INDIRETTE SUGLI AFFARI

Ufficio del registro di AREZZO

Certificato di eseguita dichiarazione e di pagamento d'imposte

A richiesta de _____ Signor _____

ed agli effetti dell'art. 49 del Decreto del Presidente della Repubblica
26 ottobre 1972, n. 637, in materia di successioni e dell'art. 63 del
D. P. R. 26 ottobre 1972, n. 634, in materia di registro;
Visto l'art. 64 del predetto D. P. R. 26 ottobre 1972, n. 634;

Bollo riscosso
in modo straordinario.
Art. 2 tariffa
allegato A al D.P.R.
26 ottobre 1972,
n. 642.

MOD. 240

Tasse imp. Ind. sugli Affari

3382

3387

101. Sig. _____

ato ad _____

cedut _____ a _____

sidente in _____

libe o-nubile _____

niugat _____ Sig. _____

edov _____

eredità si è devoluta ~~per legge~~ per testamento olografo pubbl. Det. BASAGUI (AR) il 29-10-1984

gto a AREZZO il 13-11-1984 al n. 5941 Vol. 120

Depennare ciò che non interessa.

13 NOV. 1991


ALBERO GENEALOGICO

Avvertenze: dall'albero genealogico è necessario che risulti la linea di ascendenza o discendenza, il grado di parentela o di affinità dei successori col defunto, il luogo, la data di nascita e la residenza di ciascuno.

DOCUMENTI ALLEGATI ALLA DICHIARAZIONE DI SUCCESSIONE:

- 1) certificato di partite;
- 2) Mod. 4 bis;
- 3) copia 1^a denuncia di successione.
- 4) Per tutte la restante documentazione vale quella allegata
- 5) alla 1^a denuncia di successione presentata all'uff. Registro
- 6) di AR il 13-04-1985 ed ivi legato al n° 35 Vol. 540°
- 7) denuncia INVIX.
- 8)
- 9)

..... 620 N° 21
BOLLETTA N° 10223 DEL 6-12-81
EREDITA' PER Testamento FREDI:
IL CONTOGE PER fratello I FREDI PER e nipote del
fratello come io Testamento



IL DIRETTORE
Dr. Oreste Migliorini

Ispezione telematica

n. T1 75203 del 27/08/2024

Inizio ispezione 27/08/2024 10:35:48

Richiedente STCLSN

Tassa versata € 3,60

Nota di trascrizione*Registro generale n.* 3882*Registro particolare n.* 3387*Data di presentazione* 19/02/1992

MODULARIO F - TASSE - 144



MINISTERO DELLE FINANZE
 DIREZIONE GENERALE DELLE TASSE
 ED II. II. SUGLI AFFARI

CONSERVATORIA DEI RR. II. DI **AREZZO**

NOTA DI TRASCRIZIONE

RISERVATO ALL'UFFICIO

DATA DELLA RICHIESTA GG MM AA 19 FEB 1992	N. PRESENTAZIONE NELLA GIORNATA 68	N. DI REGISTRO GENERALE 3882	N. DI REGISTRO PARTICOLARE 3387
--	--	--	---

QUADRO A

DATI RELATIVI AL TITOLO											
FORMA DEL TITOLO	DESCRIZIONE ATTO AMMINISTRATIVO (SUCCESIONI)										
ESTREMI DEL TITOLO	DATA	GG	MM	AA	NUMERO DEL REPERTORIO	620/21					
PUBBLICO UFFICIALE O AUTORITÀ EMITTENTE	CATEGORIA	COGNOME E NOME (OPPURE DENOMINAZIONE)									
	SEDE: COMUNE	AREZZO							PROVINCIA (SIGLA)	AR	
DATI RELATIVI ALLA CONVENZIONE											
ATTO DI CUI SI CHIEDE LA TRASCRIZIONE	DESCRIZIONE CERTIFICATO DI DENUNCIATA SUCCESIONE								CODICE	305	
PRESENZA DI RISERVA DI DIRITTI REALI DI GODIMENTO <input type="checkbox"/>											
PRESENZA DI CONDIZIONE	SOSPENSIVA <input type="checkbox"/>	RISOLUTIVA <input type="checkbox"/>	TERMINI DI EFFICACIA DELL'ATTO	INIZIALE	GG	MM	AA	FINALE	GG	MM	AA
PATTI AGGIUNTIVI	DESCRIZIONE									CODICE	
	DESCRIZIONE									CODICE	
DATI PER ATTI MORTIS CAUSA	DATA DI MORTE	GG	MM	AA	SUCCESSIONE TESTAMENTARIA	<input checked="" type="checkbox"/>	RINUNZIA O MORTE DI UN CHIAMATO	<input type="checkbox"/>			
ALTRI DATI											
ESTREMI DELLA FORMALITÀ DI RIFERIMENTO	DATA	GG	MM	AA	NUMERO DI REGISTRO PARTICOLARE						
PARTI LIBERE NEL QUADRO D RELATIVE A:											
				QUADRO A	<input checked="" type="checkbox"/>	QUADRO B	<input type="checkbox"/>	QUADRO C	<input checked="" type="checkbox"/>		
RICHIEDENTE (SE DIVERSO DA PUBBL. UFFIC. O AUTORITÀ EMITTENTE):											
COGNOME E NOME											

RISERVATO ALL'UFFICIO

NUMERO DI PAGINE	4	IMPOSTA IPOTECARIA L.		ESEGUITA LA FORMALITÀ.	
NUMERO DI UNITÀ NEGOZIALI	1	PENA PECUNIARIA L.		ESATTE LIRE	
NUMERO DI SOGGETTI A FAVORE	2	BOLLO L.			034197
NUMERO DI SOGGETTI CONTRO	1	DIRITTO SCRITTURATO L.		IL CONSERVATORE	
ISCRIZ. CAMPIONE CERTO ART. N.		TASSA IPOTECARIA L.	23.000	TIMBRO A CALENDARIO	<input type="checkbox"/>
PRENOT. A DEBITO ART. N.		TOTALE GENERALE	23.000		

QUADRO C - SOGGETTI

PROGRESS. SOGGETTO	PROGRESS. RIGA PER SOGGETTO	DENOMINAZIONE O RAGIONE SOCIALE				SEDE LEGALE (COMUNE)		PROV.
		OVVERO				COMUNE O STATO ESTERO DI NASCITA		
		COGNOME	NOME	SESSO	DATA DI NASCITA			PROV.
CODICE FISCALE		REG. COM.LIGI O NATURA DEL BENE	DIRITTI REALI OGGETTO DELLA CONVENZIONE E RELATIVO PREZZO O VALORE					PROGRESS. NEGOZIALE
		C/S/P	PROG. SOGG.	QUOTA IN FRAZIONE	DIRITTO	COD.	RISERVA	

A FAVORE

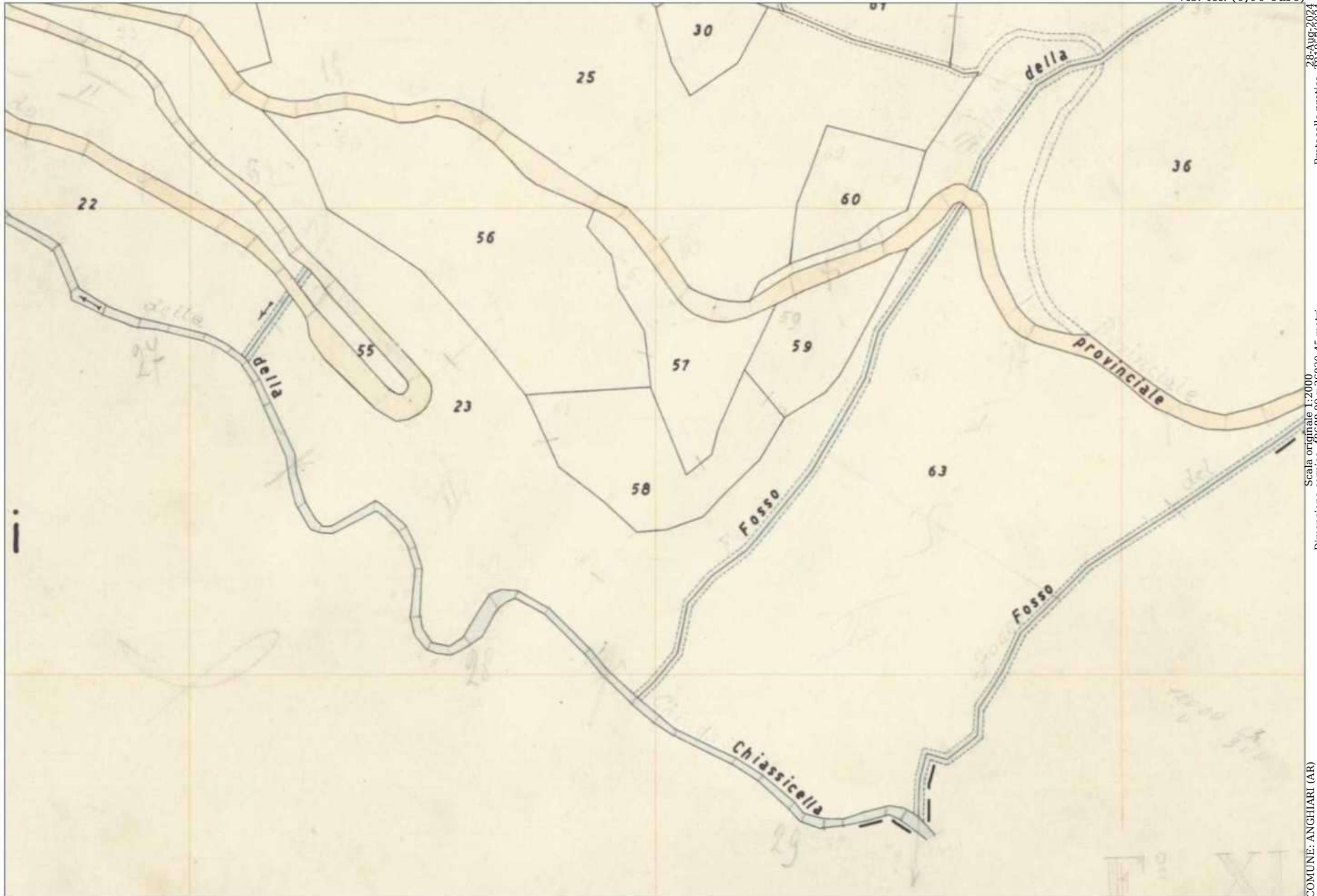
									.000
									.000
									.000
									.000
									.000
									.000

CONTRO

									.000
									.000
									.000
									.000
									.000
								034198	.000
									.000
									.000



N: 26200



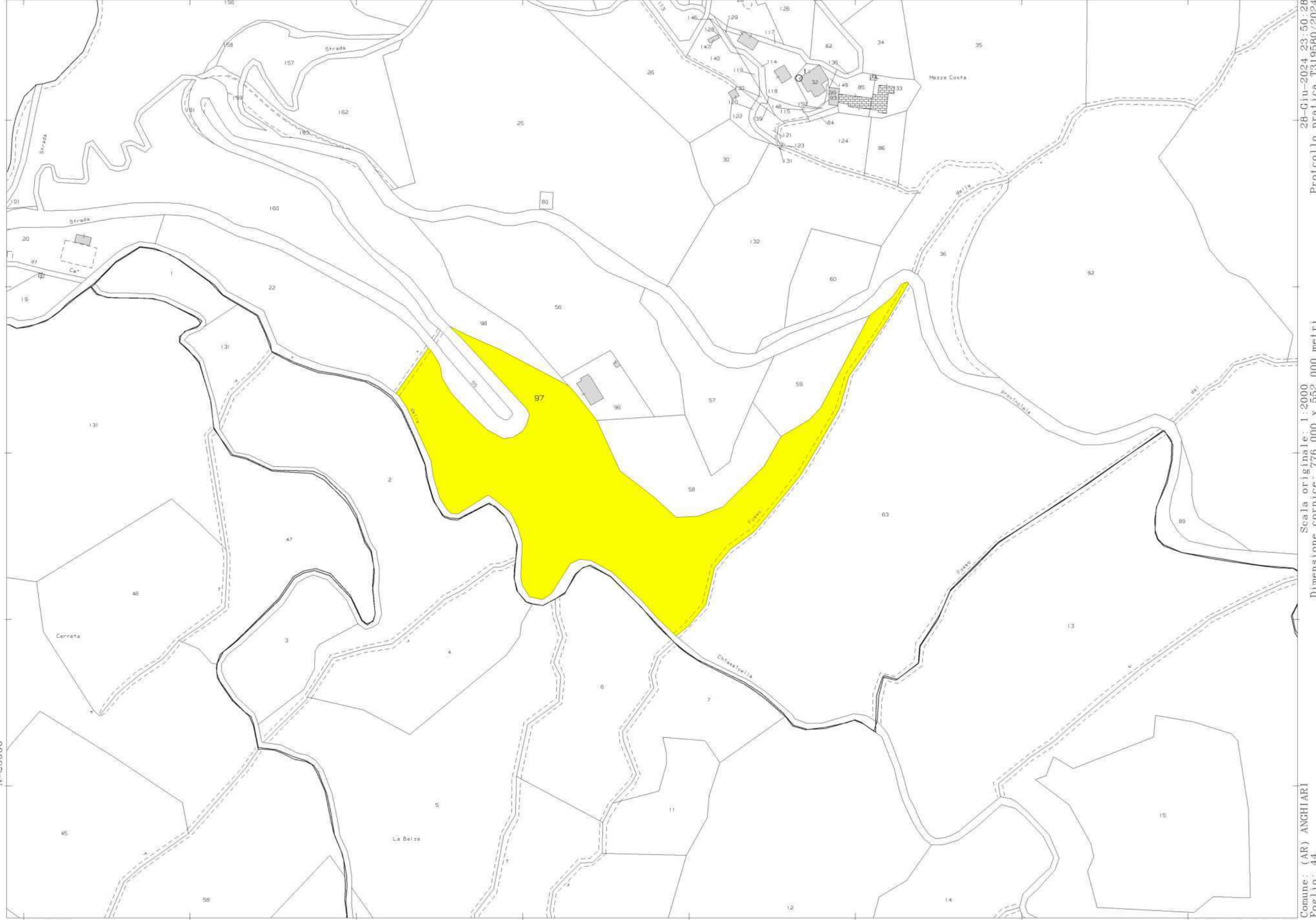
E: 49600

1 Particella: 58

COMUNE: ANGHIAI (AR)
FOGLIO: 44

Scala originale 1:2000
Dimensione cornice: 49688.89 x 26630.45 metri

28-Aug-2024
Protocollo pratica: 181958/2024



N=25900

E=49400

Scala originale: 1:2000
Dimensione cornice: 776.000 x 552.000 metri

28-Giu-2024 23:50:28
Protocollo pratica T319580/2024

Comune: (AR) ANGHIANI
Foglio: 44

1 Particella: 97



COMUNE DI AREZZO

UFFICIO SERVIZI DEMOGRAFICI

CERTIFICATO DI MORTE

L'UFFICIALE DELLO STATO CIVILE

IN CONFORMITA' ALLE RISULTANZE DEI REGISTRI

CERTIFICA CHE



Arezzo, 12/09/2024

L'Ufficiale di Stato Civile
(Forni Alessandro)



In carta esente
da bollo ai sensi
dell' articolo 7
L. 29.12.90 n.405

Il presente certificato non può essere prodotto agli organi della pubblica amministrazione o ai privati gestori di pubblici servizi.

Numero progressivo
Formalità n.1

Direzione Provinciale di AREZZO
Ufficio provinciale - Territorio
Servizio di Pubblicità Immobiliare

Data 23/08/2024 Ora 18:19:12
Pag. 1 - Segue

Ispezione telematica

Ispezione n. T117380 del 23/08/2024

per immobile

Richiedente STCLSN

Dati della richiesta

Immobile : Comune di AREZZO (AR)
Tipo catasto : Terreni
Foglio : 72 - Particella 358
Ulteriori restrizioni: Nessuna

Situazione aggiornamento

Periodo informatizzato dal 03/11/1986 al 23/08/2024

Elenco immobili

- Comune di AREZZO (AR) Catasto Terreni
1. Sezione urbana - Foglio 0072 Particella 00358 Subalterno -
Comune di AREZZO (AR) Catasto Terreni
 2. Sezione urbana - Foglio 0072 Particella 00358/B Subalterno -

Elenco sintetico delle formalita

-
1. TRASCRIZIONE del 26/03/1987 - Registro Particolare 3064 Registro Generale 3931
Pubblico ufficiale MILLONI FABIO Repertorio 48114 del 03/03/1987
ATTO TRA VIVI - COMPRAVENDITA
Nota disponibile in formato immagine
Immobili attuali
 2. TRASCRIZIONE del 26/03/1987 - Registro Particolare 3065 Registro Generale 3932
Pubblico ufficiale MILLONI FABIO Repertorio 48116 del 03/03/1987
ATTO TRA VIVI - COMPRAVENDITA
Nota disponibile in formato immagine
Documenti successivi correlati:
 1. Annotazione n. 303 del 02/02/2005 (INEFFICACIA PARZIALE)
 2. Annotazione n. 1127 del 19/04/2005 (INEFFICACIA PARZIALE)Immobili attuali
 3. TRASCRIZIONE del 04/08/1988 - Registro Particolare 7847 Registro Generale 11326
Pubblico ufficiale MILLONI FABIO Repertorio 51074 del 14/07/1988
ATTO TRA VIVI - ASSEGNAZIONE A SOCIO DI COOPERATIVA EDILIZIA
Nota disponibile in formato immagine
 4. TRASCRIZIONE del 07/12/1988 - Registro Particolare 11155 Registro Generale 16586

Direzione Provinciale di AREZZO
Ufficio provinciale - Territorio
Servizio di Pubblicità Immobiliare

Data 23/08/2024 Ora 18:19:12
Pag. 2 - Fine

Ispezione telematica

Ispezione n. T117380 del 23/08/2024

per immobile

Richiedente STCLSN

Pubblico ufficiale MILLONI FABIO Repertorio 51591 del 10/11/1988

ATTO TRA VIVI - ATTO UNILATERALE D'OBBLIGO EDILIZIO

Nota disponibile in formato immagine

5. TRASCRIZIONE del 03/07/1990 - Registro Particolare 6774 Registro Generale 9493

Pubblico ufficiale FABRIZIO ANTONINO Repertorio 104230 del 20/06/1990

ATTO TRA VIVI - COSTITUZIONE DI DIRITTI REALI A TITOLO ONEROSO

Nota disponibile in formato immagine

Immobili precedenti

Numero progressivo
Formalità n.2

Ispezione telematica

n. T1 118632 del 23/08/2024

Inizio ispezione 23/08/2024 18:29:18

Richiedente STCLSN

Tassa versata € 3,60

Nota di trascrizione

Registro generale n. 9493

Registro particolare n. 6774

Data di presentazione 03/07/1990

CONSERVATORIA DEI RR. II. DI AREZZO



MINISTERO DELLE FINANZE
 DIREZIONE GENERALE DELLE TASSE
 ED II. II. SUGLI AFFARI

NOTA DI TRASCRIZIONE

BOLLO
 IN MODO VIRTUALE

RISERVATO ALL'UFFICIO

DATA DELLA RICHIESTA GG MM AA 3 LUG. 1990	N. PRESENTAZIONE NELLA GIORNATA 36	N. DI REGISTRO GENERALE 9693	N. DI REGISTRO PARTICOLARE 6774
--	--	--	---

QUADRO A

DATI RELATIVI AL TITOLO	
FORMA DEL TITOLO	DESCRIZIONE Scrittura privata con sottoscrizione autenticata
ESTREMI DEL TITOLO	DATA: GG MM AA 20 06 90 NUMERO DEL REPERTORIO 104230
PUBBLICO UFFICIALE O AUTORITÀ EMITTENTE	CATEGORIA 1 COGNOME E NOME (OPPURE DENOMINAZIONE) FABRIZIO ANTONINO SEDE, COMUNE AREZZO PROVINCIA (SIGLA) AR
DATI RELATIVI ALLA CONVENZIONE	
ATTO DI CUI SI CHIEDE LA TRASCRIZIONE	DESCRIZIONE Costituzione di diritti reali a titolo oneroso CODICE 123 PRESENZA DI RISERVA DI DIRITTI REALI DI GODIMENTO <input type="checkbox"/>
PRESENZA DI CONDIZIONE	SOSPENSIVA <input type="checkbox"/> RISOLUTIVA <input type="checkbox"/> TERMINI DI EFFICACIA DELL'ATTO: INIZIALE GG MM AA FINALE GG MM AA
PATTI AGGIUNTIVI	DESCRIZIONE CODICE
DATI PER ATTI MORTIS CAUSA	DATA DI MORTE: GG MM AA SUCCESIONE TESTAMENTARIA <input type="checkbox"/> RINUNZIA O MORTE DI UN CHIAMATO <input type="checkbox"/>
ALTRI DATI	
ESTREMI DELLA FORMALITÀ DI RIFERIMENTO	DATA: GG MM AA NUMERO DI REGISTRO PARTICOLARE
PARTI LISERE NEL QUADRO D RELATIVE A:	QUADRO A <input checked="" type="checkbox"/> QUADRO B <input type="checkbox"/> QUADRO C <input checked="" type="checkbox"/>
RICHIEDENTE (SE DIVERSO DA PUBBL. UFFIC. O AUTORITÀ EMITTENTE)	COGNOME E NOME

RISERVATO ALL'UFFICIO

NUMERO DI PAGINE	4	IMPOSTA IPOTECARIA L.		ESEGUITA LA FORMALITÀ.	
NUMERO DI UNITÀ NEGOZIALI	1	PENA PECUNIARIA L.		ESATTE LIRE	
NUMERO DI SOGGETTI A FAVORE	1	BOLLO	11000		068167
NUMERO DI SOGGETTI CONTRO	1	D DIRITTO SCRITTURATO L.		IL CONSERVATORE	
ISCRIZ. CAMPIONE CERTO ART. N.		TASSA IPOTECARIA L.	3000	TIMBRO A CALENDARIO	
PRENOT. A DEBITO ART. N.		TOTALE GENERALE L.	14000		

QUADRO C - SOGGETTI

PROG. SOGGETTO	COGNOME	NOME	SESSO	DATA DI NASCITA	DENOMINAZIONE O RAGIONE SOCIALE		SEDE LEGALE (COMUNE)		PROV.
					OVVERO	COMUNE O STATO ESTERO DI NASCITA			
	CODICE FISCALE	REG. CONIUGI O NATURA DEL BENE	C/S/P	PROG. SOGG.	QUOTA IN FRAZIONE	DIRITTI REALI OGGETTO DELLA CONVENZIONE E RELATIVO PREZZO O VALORE			PROG. QUANT. NEGOZIALE
						DIRITTO	COD.	RISERVA	PREZZO O VALORE

A FAVORE

1	2	3	4	5	6	7	8	9	10	11	12					
PROG.	COGNOME	NOME	M/F	GG	MM	AA	COMUNE	PROV.	CODICE FISCALE	REGIME	QUOTA	DESCRIZIONE	COD.	RIS.	PREZZO	PROGR.
1	1	ENEL (Ente Nazionale per l'Energia Elettrica)					Roma	RM	00811720580		/	S.tò di elettrodotto	13		.000	1
1	2	"					"	"			/	Servitù di passaggio	16		.000	1
											/				.000	
											/				.000	
											/				.000	
											/				.000	
											/				.000	

CONTRO

1	2	3	4	5	6	7	8	9	10	11	12	13	14	15	16	17
PROG.	COGNOME	NOME	M/F	GG	MM	AA	COMUNE	PROV.	CODICE FISCALE	REGIME	QUOTA	DESCRIZIONE	COD.	RIS.	PREZZO	PROGR.
1							AREZZO	AR			/	S.tò di elettrodotto	13		.000	1
1							"	"			/	Servitù di passaggio	16		.000	1
											/				.000	
											/				.000	
											/				.000	
											/				.000	
											/				.000	

068168

QUALORA LO SPAZIO NON FOSSE SUFFICIENTE INDICARE IL NUMERO DI ALLEGATI DI TIPO 3 UTILIZZATI



Numero progressivo
Formalità n.3

Ispezione telematica - Titolo cartaceo

Codice invio 210902367 del 05/09/2024

Richiedente: STCLSN

Nota di trascrizione

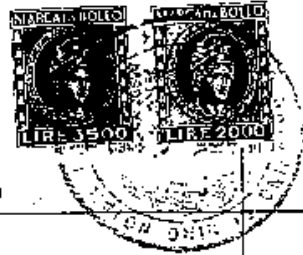
Registro generale n. 9453

Registro particolare n. 6774

Data di presentazione 03/07/1990

Stampa ai sensi del n. ord 2.1.4 della Tabella delle tasse ipotecarie allegata al D.Lgs. 31/10/1990 n.347.

Il presente documento non costituisce copia conforme.



COSTITUZIONE DI SERVIZIO DI ELETTRODOTTO

IN CAVO SOTTERRANEO

L'anno *milleanovecentonovanta* (1990)

Gen. n. *3483*

e questo di *dicimove* del mese di *giugno*

Fatt. n. *6774*

del *3* - *1990* 1990

fra l'Ente Nazionale per l'Energia Elettrica - Compartimento di Firenze, qui di seguito indicato per brevità ENEL in persona del Dirigente della Zona di Arezzo Ing. Roberto Ferraiolo, nato a Bologna, il 19/5/1938 che si avvale della procura a Lui rilasciata dal Direttore del Compartimento ENEL di Firenze:

re de

31/3/1927. Procura per notaio Alessandra Salimbeni residente in Firenze, iscritto al Ruolo dei Distretti Notarili Riuniti di Firenze, Prato e Pistoia autenticata nelle firme il 27/11/1990 Rep. n° 5170 e depositata, dal notaio Maurizio Licenziati di Monte San Savino in data 7/3/1990 e registrata ad Arezzo il 9/3/1990 al n° 1052, vol. 416, in virtù dei poteri loro conferiti dal Consiglio di Amministrazione dell'ENEL secondo quanto pubblicato nella parte II della G.U. n° 39 del 14/2/1964 e la Società

Esatto L. *206.000*
Lire *206.000*
di cui *100.000* in contante e *106.000* in titoli
H. *Costantini*
- UFFICIO REGISTRO AREZZO -
Registrato il *25* GIUG 1990
al n. *1052* vol. *416* serie *2*
IL DIRETTORE

iscritta al n. 5995 del Registro Società presso il Tribunale di A-
rezzo, Codice fiscale = 01020490510,

per la Società sopradetta, suoi successori e per gli aventi causa a
qualsiasi titolo el seguito denominata "Parte Concedente" nella qualità di

Rappresentante Legale:

... SI CONVIENE E SI STIPULA QUANTO SEGUE:

Art. 1 - La Parte Concedente costituisce a favore dell'ENEL, sugli immobili di Sua proprietà, di seguito descritti, la servitù relativa all'elettrodotto per la linea a Media Tensione in cavo interrato relativa all'allacciamento del locale cabina posto in località Ceciliano in Comune di Arezzo.

L'elettrodotto posato ad una profondità di mt. 1,10 circa è costituito da n° 3 cavi sotterranei posati in un unico scavo.

Gli immobili gravati dalla servitù di elettrodotto sono distinti nel vigente

Catasto come segue:

Comune di Arezzo - Sezione Valdarno Foglio n° 72 Particelle n° 351 (origi nata dall'unione della particella 351 rata A con la particella 358 rata B), per una percorrenza di metri lineari 60 circa, La striscia di terreno asservita è coesiale alla linea ed è larga complessivamente metri 2,50 in senso normale all'asse della linea stessa.

Il fondo sul quale viene imposta la servitù sopra specificata, ha le seguenti caratteristiche: confina con Strada Pubblica, Livi e residua proprietà della Parte Concedente.

Art. 2 - La servitù costituita con il presente atto è inamovibile per espresso patto contrattuale e pertanto la Parte Concedente rinuncia ad avvalersi della facoltà di cui al 4 comma dell'art. 122 del Testo Unico sulle Acque e sugli Impianti elettrici 11/12/1933; n° 1775.

Art. 3 - La servitù costituita con il presente atto conferisce all'ENEL la facoltà di:

- far accedere sul fondo asservito il proprio personale o chi per esso, con

lettrodotto.

L'ENEL si obbliga a rimettere in pristino stato i manufatti eventualmente manomessi o danneggiati.

Art. 7 - Quale indennità per la servitù così come costituita, tenuto conto di tutte le facoltà e gli obblighi previsti dal presente atto, l'ENEL corrisponde la somma di f. 1.000.= (Lire Mille) alla Parte Concedente che, con la sottoscrizione del presente atto, ne rilascia formale quietanza a saldo.

L'indennità pattuita è da intendersi definitiva e inmutabile.

Art. 8.- La Parte Concedente dichiara di avere la piena ed esclusiva proprietà e disponibilità del fondo e che sullo stesso non gravano diritti incompatibili con la servitù costituita.

Per effetto di quanto sopra la Parte Concedente garantisce l'ENEL per ogni caso di evizione o per qualsiasi pretesa o molestia da parte di terzi, ivi compresi conduttori o coloni che per qualsiasi titolo possono vantare diritti sul fondo o sulle indennità corrisposte per la costituzione della servitù stessa.

Art. 9 - La Parte Concedente esonera il Competente Conservatore dei Registri Immobiliari da ogni responsabilità circa la trascrizione del presente atto, esonerandolo dall'iscrivere ad ipoteca legale. La Parte Concedente si obbliga a trasferire agli eventuali successori, acquirenti o aventi causa per qualsiasi titolo, nessuno escluso, la servitù ed i relativi patti di cui al presente atto facendone menzione nell'atto traslativo.

Art. 10 - Tutte le spese e gli oneri fiscali relativi al presente atto sono a carico dell'ENEL.

Art. 11 - Per quanto non contemplato nel presente atto le Parti fanno espres





so riferimento alle norme del Codice Civile nonché a quelle del R.U. 1775/
1938 ed eventuali modificazioni.

Art. 12 - In caso di controversie che dovessero insorgere fra le Parti, in
via esclusiva, é competente il Foro di Firenze.

Art. 13 - Ai sensi dell'art. 2659 del Codice Civile, ai fini del regime pa-
trimoniale, la Parte Concedente dichiara che il bene oggetto della presente
servitù é di esclusiva e legittima proprietà della Società concedente la ser-
vitù di elettrodotto.

Letto, confermato e sottoscritto.

f. Dale, e f.ori: "20-12-1947" - posti alle apposite.

La Parte Concedente dichiara di aver preso conoscenza di quanto precede ed
approva in particolare, agli effetti degli artt. 1341 e 1342 del Codice Ci-
vile, gli artt. : 2 (inamovibilità della servitù), e 12 (Foro competente).

Letto, confermato e sottoscritto.

Repertorio N. 104.214

AUTENTICA DI FIRME

Certifico io sottoscritto dottor Antonino Fabrizio, notaio in
Arezzo, iscritto nel ruolo del Distretto Notarile di Arezzo
che, previa concorde rinuncia col mio consenso ai testi, i
signori:

delle cui identità personali, qualità e poteri di firma io
notaio sono certo, hanno apposto le loro firme in calce
all'atto che precede e nel margine del foglio intermedio, al-
la mia presenza.

Arezzo, diciannove giugno millenovecentonovanta

Repertorio N. 104.230

AUTENTICA DI FIRMA

Certifico io sottoscritto dottor Antonino Fabrizio, notaio in Arezzo, iscritto nel ruolo del Distretto Notarile di Arezzo che, previa rinuncia col mio consenso ai testi, il signor:

- FERRAILO ROBERTO, nato a Bologna il 19 maggio 1938, domiciliato per la carica in Arezzo, Dirigente della Zona di Arezzo, il quale interviene al presente atto e lo stipula non in proprio ma nella sua qualità e in rappresentanza dell'ENEL (Ente Nazionale per l'Energia Elettrica), con sede in Roma, codice fiscale 00811720580, giusta procura autenticata nella firma dal notaio Alessandra Salimbeni di Firenze in data 12 aprile 1988 repertorio n. 1.720, registrata a Firenze il 15 aprile 1980 al n. 1986, che in copia autentica è allegata sotto la lettera "A" ad atto a mio rogito in data 14 novembre

1988 repertorio n. 98.706;

della cui identità personale io notaio sono certo, ha apposto la propria firma in calce all'atto che precede e nel margine del foglio intermedio, alla mia presenza.

Arezzo, venti giugno millenovecentonovanta

Numero progressivo
Formalità n.4

Direzione Provinciale di AREZZO
Ufficio provinciale - Territorio
Servizio di Pubblicità Immobiliare

Data 05/09/2024 Ora 18:11:22
Pag. 1 - Segue

Ispezione telematica

Ispezione n. T342683 del 05/09/2024

per immobile

Richiedente STCLSN

Dati della richiesta

Immobile : Comune di AREZZO (AR)
Tipo catasto : Fabbricati
Sezione urbana A - Foglio : 72 - Particella 358

Ulteriori restrizioni: Nessuna

Situazione aggiornamento

Periodo informatizzato dal 03/11/1986 al 05/09/2024

Elenco immobili

- | | | | | |
|----|--|-------------|------------------|-----------------|
| | Comune di AREZZO (AR) Catasto Fabbricati | | | |
| 1. | Sezione urbana - | Foglio 0072 | Particella 00358 | Subalterno 0001 |
| | Comune di AREZZO (AR) Catasto Fabbricati | | | |
| 2. | Sezione urbana - | Foglio 0072 | Particella 00358 | Subalterno 0002 |
| | Comune di AREZZO (AR) Catasto Fabbricati | | | |
| 3. | Sezione urbana - | Foglio 0072 | Particella 00358 | Subalterno 0003 |
| | Comune di AREZZO (AR) Catasto Fabbricati | | | |
| 4. | Sezione urbana A | Foglio 0072 | Particella 00358 | Subalterno 0001 |
| | Comune di AREZZO (AR) Catasto Fabbricati | | | |
| 5. | Sezione urbana A | Foglio 0072 | Particella 00358 | Subalterno 0002 |
| | Comune di AREZZO (AR) Catasto Fabbricati | | | |
| 6. | Sezione urbana A | Foglio 0072 | Particella 00358 | Subalterno 0003 |

Elenco sintetico delle formalita

-
1. ISCRIZIONE del 04/10/1989 - Registro Particolare 2058 Registro Generale 13465
Pubblico ufficiale MILLONI FABIO Repertorio 53849 del 28/09/1989
IPOTECA VOLONTARIA derivante da CONCESSIONE A GARANZIA DI MUTUO
Nota disponibile in formato immagine
 2. ISCRIZIONE del 09/11/1990 - Registro Particolare 2327 Registro Generale 15207
Pubblico ufficiale FABIO MILLONI Repertorio 56361 del 10/04/1990
IPOTECA VOLONTARIA derivante da CONCESSIONE A GARANZIA DI MUTUO
Nota disponibile in formato immagine
Documenti successivi correlati:
 1. Iscrizione n. 2389 del 20/11/1990
 3. ISCRIZIONE del 20/11/1990 - Registro Particolare 2389 Registro Generale 15710

Ispezione telematica

Ispezione n. T342683 del 05/09/2024

per immobile

Richiedente STCLSN

Pubblico ufficiale FABIO MILLONI Repertorio 56361 del 31/10/1990
IPOTECA VOLONTARIA derivante da CONCESSIONE A GARANZIA DI MUTUO
Nota disponibile in formato immagine
Formalita di riferimento: Iscrizione n. 2327 del 1990

4. ISCRIZIONE del 14/07/1992 - Registro Particolare 1499 Registro Generale 10931
Pubblico ufficiale TRIBUNALE Repertorio 2172/92 del 09/07/1992
IPOTECA LEGALE derivante da PROVVEDIMENTO PRESIDENTE TRIBUNALE
Nota disponibile in formato immagine
Documenti successivi correlati:
1. Annotazione n. 2195 del 07/12/1993 (CANCELLAZIONE TOTALE)
5. TRASCRIZIONE del 28/09/1993 - Registro Particolare 8414 Registro Generale 11959
Pubblico ufficiale CIRIANNI GIOVAN BATTISTA Repertorio 117428 del 21/09/1993
ATTO TRA VIVI - CONFERIMENTO IN SOCIETA'
Nota disponibile in formato immagine
6. ANNOTAZIONE del 15/10/2003 - Registro Particolare 3031 Registro Generale 20787
Pubblico ufficiale MILLONI FABIO Repertorio 84911 del 30/10/2002
ANNOTAZIONE A TRASCRIZIONE - INEFFICACIA PARZIALE
Nota disponibile in formato elettronico
Formalita di riferimento: Trascrizione n. 2755 del 1986
7. TRASCRIZIONE del 11/11/2003 - Registro Particolare 15116 Registro Generale 22700
Pubblico ufficiale MILLONI FABIO Repertorio 84911 del 30/10/2002
ATTO TRA VIVI - CONVENZIONE EDILIZIA
Nota disponibile in formato elettronico
8. TRASCRIZIONE del 07/06/2024 - Registro Particolare 7860 Registro Generale 10027
Pubblico ufficiale TRIBUNALE DI AREZZO Repertorio 11/2024 del 07/03/2024
ATTO GIUDIZIARIO - SENTENZA DICHIARATIVA DELL'APERTURA DELLA LIQUIDAZIONE GIUDIZIALE
Nota disponibile in formato elettronico

Numero progressivo
Formalità n.5

Direzione Provinciale di AREZZO
Ufficio provinciale - Territorio
Servizio di Pubblicità Immobiliare

Data 23/08/2024 Ora 18:34:51
Pag. 1 - Fine

Ispezione telematica

per immobile

Richiedente STCLSN

Ispezione n. T119235 del 23/08/2024

Dati della richiesta

Immobile :

Comune di AREZZO (AR)

Tipo catasto : Terreni

Foglio : 108 - Particella 1144

Situazione aggiornamento

Periodo informatizzato dal

03/11/1986 al

23/08/2024

Elenco immobili

NON E' STATO REPERITO NESSUN IMMOBILE A FRONTE DEI DATI DELLA RICHIESTA

Numero progressivo
Formalità n.6

Ispezione telematica

Ispezione n. T119353 del 23/08/2024

per immobile

Richiedente STCLSN

Dati della richiesta

Immobile : Comune di AREZZO (AR)
Tipo catasto : Fabbricati
Sezione urbana A - Foglio : 108 - Particella 1144

Ulteriori restrizioni: Nessuna

Situazione aggiornamento

Periodo informatizzato dal 03/11/1986 al 23/08/2024

Elenco immobili

- | | | | | |
|----|---|--|--|-----------------|
| 1. | Comune di AREZZO (AR) Catasto Fabbricati | | | |
| | Sezione urbana - Foglio 0108 Particella 01144 | | | Subalterno 0001 |
| 2. | Comune di AREZZO (AR) Catasto Fabbricati | | | |
| | Sezione urbana - Foglio 0108 Particella 01144 | | | Subalterno 0002 |
| 3. | Comune di AREZZO (AR) Catasto Fabbricati | | | |
| | Sezione urbana A Foglio 0108 Particella 01144 | | | Subalterno 0001 |
| 4. | Comune di AREZZO (AR) Catasto Fabbricati | | | |
| | Sezione urbana A Foglio 0108 Particella 01144 | | | Subalterno 0002 |
| 5. | Comune di AREZZO (AR) Catasto Fabbricati | | | |
| | Sezione urbana A Foglio 0108 Particella 01144 | | | Subalterno 0003 |

Elenco sintetico delle formalita

1. ISCRIZIONE del 14/07/1992 - Registro Particolare 1499 Registro Generale 10931
Pubblico ufficiale TRIBUNALE Repertorio 2172/92 del 09/07/1992
IPOTECA LEGALE derivante da PROVVEDIMENTO PRESIDENTE TRIBUNALE
Nota disponibile in formato immagine
Documenti successivi correlati:
 1. Annotazione n. 2195 del 07/12/1993 (CANCELLAZIONE TOTALE)
2. TRASCRIZIONE del 15/11/2003 - Registro Particolare 15333 Registro Generale 23051
Pubblico ufficiale UFFICIO DEL REGISTRO Repertorio 20/827 del 06/10/2003
ATTO PER CAUSA DI MORTE - CERTIFICATO DI DENUNCIATA SUCCESSIONE
Nota disponibile in formato elettronico
3. TRASCRIZIONE del 07/06/2024 - Registro Particolare 7860 Registro Generale 10027
Pubblico ufficiale TRIBUNALE DI AREZZO Repertorio 11/2024 del 07/03/2024
ATTO GIUDIZIARIO - SENTENZA DICHIARATIVA DELL'APERTURA DELLA LIQUIDAZIONE GIUDIZIALE

Direzione Provinciale di AREZZO
Ufficio provinciale - Territorio
Servizio di Pubblicità Immobiliare

Data 23/08/2024 Ora 18:36:22
Pag. 2 - Fine

Ispezione telematica

per immobile

Richiedente STCLSN

Ispezione n. T119353 del 23/08/2024

Nota disponibile in formato elettronico

Numero progressivo
Formalità n.7

Ispezione telematica

n. T1 119353 del 23/08/2024
Inizio ispezione 23/08/2024 18:35:56
Richiedente STCLSN Tassa versata € 3,60

Nota di trascrizione

Registro generale n. 23051
Registro particolare n. 15333 Presentazione n. 13 del 15/11/2003

Sezione A - Generalità

Dati relativi al titolo

Descrizione ATTO AMMINISTRATIVO
Data 06/10/2003 Numero di repertorio 20/827
Pubblico ufficiale o UFFICIO DEL REGISTRO Codice fiscale -
Autorità emittente AREZZO (AR)

Dati relativi alla convenzione

Specie ATTO PER CAUSA DI MORTE
Descrizione 305 CERTIFICATO DI DENUNCIATA SUCCESSIONE
Voltura catastale automatica NO

Atto mortis causa Data di morte 08/04/2003 Successione testamentaria -
Rinunzia o morte di un chiamato -

Altri dati

Sono presenti nella sezione D parti libere relative a sezione C

Dati riepilogativi

Unità negoziali 1 Soggetti a favore 3 Soggetti contro 1

Sezione B - Immobili

Unità negoziale n. 1

Immobile n. 1
Comune A390 - AREZZO (AR)
Catasto FABBRICATI
Sezione urbana A Foglio 108 Particella 1144 Subalterno 1
Natura C3 - LABORATORI PER ARTI E MESTIERI Consistenza 150 metri quadri

Immobile n. 2
Comune A390 - AREZZO (AR)
Catasto FABBRICATI
Sezione urbana A Foglio 108 Particella 1144 Subalterno 2
Natura A3 - ABITAZIONE DI TIPO Consistenza 6.5 vani

Ispezione telematica

n. T1 119353 del 23/08/2024

Inizio ispezione 23/08/2024 18:35:56

Richiedente STCLSN

Tassa versata € 3,60

Nota di trascrizione

Registro generale n. 23051

Registro particolare n. 15333

Presentazione n. 13 del 15/11/2003

ECONOMICO

Immobile n. 3

Comune	A390 - AREZZO	(AR)			
Catasto	FABBRICATI				
Sezione urbana	A	Foglio 108	Particella 1144	Subalterno	3
Natura	A3 - ABITAZIONE DI TIPO ECONOMICO		Consistenza 8.5 vani		

Sezione C - Soggetti

A favore

Soggetto n. 1 In qualità di -

Cognome ZADI Nome ADA
Nata il 24/02/1933 a AREZZO (AR)
Sesso F Codice fiscale ZDA DAA 33B64 A390 V
Relativamente all'unità negoziale n. 1 Per il diritto di PROPRIETA'
Per la quota di 1/6

Soggetto n. 2 In qualità di -

Cognome NOCENTINI Nome CLARA
Nata il 14/03/1952 a AREZZO (AR)
Sesso F Codice fiscale NCN CLR 52C54 A390 M
Relativamente all'unità negoziale n. 1 Per il diritto di PROPRIETA'
Per la quota di 1/6

Soggetto n. 3 In qualità di -

Cognome NOCENTINI Nome LUCIANO
Nato il 03/07/1955 a AREZZO (AR)
Sesso M Codice fiscale NCN LCN 55L03 A390 N
Relativamente all'unità negoziale n. 1 Per il diritto di PROPRIETA'
Per la quota di 1/6

Contro

Soggetto n. 1 In qualità di -

Cognome NOCENTINI Nome NELLO
Nato il 08/01/1924 a AREZZO (AR)
Sesso M Codice fiscale NCN NLL 24A08 A390 M
Relativamente all'unità negoziale n. 1 Per il diritto di PROPRIETA'
Per la quota di 1/2

Ispezione telematica

n. T1 119353 del 23/08/2024

Inizio ispezione 23/08/2024 18:35:56

Richiedente STCLSN

Tassa versata € 3,60

Nota di trascrizione

Registro generale n. 23051

Registro particolare n. 15333

Presentazione n. 13 del 15/11/2003

Sezione D - Ulteriori informazioni

Altri aspetti che si ritiene utile indicare ai fini della pubblicità immobiliare

SOGGETTI A FAVORE: 1-CONIUGE, 2-3-FIGLI.*

Numero progressivo
Formalità n.8

Ispezione telematica - Titolo cartaceo

Codice invio 210554626 del 23/08/2024

Richiedente: STCLSN

Nota di trascrizione

Registro generale n. 23051

Registro particolare n. 15333

Data di presentazione 15/11/2003

Stampa ai sensi del n. ord 2.1.4 della Tabella delle tasse ipotecarie allegata al D.Lgs. 31/10/1990 n.347.

Il presente documento non costituisce copia conforme.

MODULARIO
F. Tassa - 170



MOD. 240 MECC. (Tassa)

AGENZIA DELLE ENTRATE

CERTIFICATO DI ESEGUITA DICHIARAZIONE
E DI PAGAMENTO D'IMPOSTA

PAG. 1 DI 2

UFFICIO DI

AREZZO

05/11/2003

A richiesta D'UFFICIO

ed agli effetti dell'art. 48 del D.Lgs. 31 ottobre 1990, n. 346, in materia di successioni e dell'art. 65 del D.P.R. 26 aprile 1986, n. 131,
in materia di registro; visto l'art. 66 del predetto D.P.R. 26 aprile 1986, n. 131;

Il sottoscritto certifica

CHE CON LA DICHIARAZIONE DI SUCCESSIONE DI

DECESSUTA IL 08/02/2003

23051
SER. N.

15333
ART. N.

15 NOV 2003
DI

CERTIFICA ALTRESI' CHE I BENI ELENCATI DEL SUDETTO SONO DEVOLUTI
PER DISPOSTO DI LEGGE NEL MODO SEGUENTE:
QUOTA EREDE O LEGATARIO

SOGGETTI A FAVORE: 1-CONIUGE, 2-3-FIGLI.*

CERTIFICA INOLTRE CHE LA RELATIVA IMPOSTA IN EURO
E' STATA PAGATA CON:

2.647,14

VERSAMENTO IN AUTOLIQUIDAZIONE DEL 06/10/2003 EURO

2.647,14



MODULARIO
F. 10556 - 170



MOD. 240 MECC. (Anno)

AGENZIA DELLE ENTRATE

CERTIFICATO DI ESEGUITA DICHIARAZIONE
E DI PAGAMENTO D'IMPOSTA

PAG. 2 DI 2

UFFICIO DI AREZZO 05/11/2003

A richiesta D'UFFICIO
ed agli effetti dell'art. 48 del D.Lgs. 31 ottobre 1990, n. 346, in materia di successioni e dell'art. 65 del D.P.R. 26 aprile 1986, n. 131,
in materia di registro; visto l'art. 66 del predetto D.P.R. 26 aprile 1986, n. 131;

Il sottoscritto certifica

SEGUE DA PAGINA PRECEDENTE

IL DIRETTORE
MADDALONI DOT. CIRO

ESTREMI DELLA FORMALITA' DI RIFERIMENTO

DATA
NUMERO DI REGISTRO PARTICOLARE



Numero progressivo
Formalità n.9

Direzione Provinciale di AREZZO
Ufficio provinciale - Territorio
Servizio di Pubblicità Immobiliare

Data 23/08/2024 Ora 18:52:58
Pag. 1 - Fine

Ispezione telematica

Ispezione n. T120764 del 23/08/2024

per immobile

Richiedente STCLSN

Dati della richiesta

Immobile : Comune di ANGHIARI (AR)
Tipo catasto : Terreni
Foglio : 44 - Particella 97
Ulteriori restrizioni: Nessuna

Situazione aggiornamento

Periodo informatizzato dal 03/11/1986 al 23/08/2024

Elenco immobili

Comune di ANGHIARI (AR) Catasto Terreni

1. Sezione urbana - Foglio 0044 Particella 00097 Subalterno -

Elenco sintetico delle formalita

-
1. TRASCRIZIONE del 07/06/2024 - Registro Particolare 7860 Registro Generale 10027
Pubblico ufficiale TRIBUNALE DI AREZZO Repertorio 11/2024 del 07/03/2024
ATTO GIUDIZIARIO - SENTENZA DICHIARATIVA DELL'APERTURA DELLA LIQUIDAZIONE GIUDIZIALE
Nota disponibile in formato elettronico

Numero progressivo
Formalità n.10

Direzione Provinciale di AREZZO
Ufficio provinciale - Territorio
Servizio di Pubblicità Immobiliare

Data 23/08/2024 Ora 17:46:13
Pag. 1 - Segue

Ispezione telematica

Ispezione n. T113894 del 23/08/2024

per denominazione
Richiedente STCLSN

Dati della richiesta

Codice fiscale: 01416490512 - Ricerca estesa in AT
Tipo di formalità: Tutte
Ulteriori restrizioni: Nessuna

Situazione aggiornamento

Sezione 1:

Periodo informatizzato dal 03/11/1986 al 23/08/2024
Periodo recuperato e validato dal 02/01/1976 al 31/10/1986

Sezione 2:

Parzialmente recuperato e/o validato nel periodo antecedente al 02/01/1976

ATTENZIONE: nella Sezione 2 vi possono essere annualità non completate e/o formalità non validate dall'ufficio. Per verificare i dettagli richiedere lo 'Stato dell'automazione'

* Codice fiscale validato in anagrafe tributaria

Volumi repertori

Per il soggetto\i richiesto\i non sono stati acquisiti volumi repertori

Elenco sintetico delle formalità

Sezione 1 Periodo informatizzato dal 03/11/1986 al 23/08/2024 - Periodo recuperato e validato dal 02/01/1976 al 31/10/1986

-
1. TRASCRIZIONE A FAVORE del 28/09/1993 - Registro Particolare 8414 Registro Generale 11959
Pubblico ufficiale CIRIANNI GIOVAN BATTISTA Repertorio 117428 del 21/09/1993
ATTO TRA VIVI - CONFERIMENTO IN SOCIETA'
Immobili siti in AREZZO(AR)
Nota disponibile in formato immagine
 2. TRASCRIZIONE CONTRO del 11/11/2003 - Registro Particolare 15116 Registro Generale 22700
Pubblico ufficiale MILLONI FABIO Repertorio 84911 del 30/10/2002
ATTO TRA VIVI - CONVENZIONE EDILIZIA
Immobili siti in AREZZO(AR)

Direzione Provinciale di AREZZO
Ufficio provinciale - Territorio
Servizio di Pubblicità Immobiliare

Data 23/08/2024 Ora 17:46:13
Pag. 2 - Fine

Ispezione telematica

Ispezione n. T113894 del 23/08/2024

per denominazione

Richiedente STCLSN

Nota disponibile in formato elettronico

3. TRASCRIZIONE CONTRO del 07/06/2024 - Registro Particolare 7860 Registro Generale 10027
Pubblico ufficiale TRIBUNALE DI AREZZO Repertorio 11/2024 del 07/03/2024
ATTO GIUDIZIARIO - SENTENZA DICHIARATIVA DELL'APERTURA DELLA LIQUIDAZIONE GIUDIZIALE
Immobili siti in AREZZO(AR)
Nota disponibile in formato elettronico

Sezione 2 Parzialmente recuperato e/o validato nel periodo antecedente al 02/01/1976

Potrebbero essere presenti annualita' non completate e/o formalita' non validate dall'ufficio. Per verificare i dettagli richiedere lo 'Stato dell'automazione'

Nessuna formalita presente.

Numero progressivo
Formalità n.11

Direzione Provinciale di AREZZO
Ufficio provinciale - Territorio
Servizio di Pubblicità Immobiliare

Data 23/08/2024 Ora 17:47:33
Pag. 1 - Fine

Ispezione telematica

Ispezione n. T113894 del 23/08/2024

per denominazione
Richiedente STCLSN

Dati della richiesta

Codice fiscale: 01416490512 - Ricerca estesa in AT
Tipo di formalità: Tutte
Ulteriori restrizioni:
Comune: AREZZO (AR)
Tipo catasto: terreni
Identificativo definitivo: Foglio: 72 - Particella: 358

Situazione aggiornamento

Periodo informatizzato dal 03/11/1986 al 23/08/2024

Elenco omonimi

* Codice fiscale validato in anagrafe tributaria

Volumi repertori

Per il soggetto\i richiesto\i non sono stati acquisiti volumi repertori

NON SONO STATE REPERITE NOTE PER I SOGGETTI SELEZIONATI

Numero progressivo
Formalità n.12

Ispezione telematica

Ispezione n. T113894 del 23/08/2024

per denominazione
Richiedente STCLSN**Dati della richiesta**

Codice fiscale: 01416490512 - Ricerca estesa in AT
Tipo di formalità: Tutte
Ulteriori restrizioni:
Comune: AREZZO (AR)
Tipo catasto: fabbricati
Identificativo definitivo: Sezione urbana: A Foglio: 72 - Particella: 358

Situazione aggiornamento

Periodo informatizzato dal 03/11/1986 al 23/08/2024

Elenco omonimi

* Codice fiscale validato in anagrafe tributaria

Volumi repertori

Per il soggetto\i richiesto\i non sono stati acquisiti volumi repertori

Elenco sintetico delle formalita

1. TRASCRIZIONE A FAVORE del 28/09/1993 - Registro Particolare 8414 Registro Generale 11959
Pubblico ufficiale CIRIANNI GIOVAN BATTISTA Repertorio 117428 del 21/09/1993
ATTO TRA VIVI - CONFERIMENTO IN SOCIETA'
Immobili siti in AREZZO(AR)
Nota disponibile in formato immagine
2. TRASCRIZIONE CONTRO del 11/11/2003 - Registro Particolare 15116 Registro Generale 22700
Pubblico ufficiale MILLONI FABIO Repertorio 84911 del 30/10/2002
ATTO TRA VIVI - CONVENZIONE EDILIZIA
Immobili siti in AREZZO(AR)
Nota disponibile in formato elettronico
3. TRASCRIZIONE CONTRO del 07/06/2024 - Registro Particolare 7860 Registro Generale 10027
Pubblico ufficiale TRIBUNALE DI AREZZO Repertorio 11/2024 del 07/03/2024
ATTO GIUDIZIARIO - SENTENZA DICHIARATIVA DELL'APERTURA DELLA LIQUIDAZIONE GIUDIZIALE

Direzione Provinciale di AREZZO
Ufficio provinciale - Territorio
Servizio di Pubblicità Immobiliare

Data 23/08/2024 Ora 17:48:01
Pag. 2 - Fine

Ispezione telematica

per denominazione
Richiedente STCLSN

Ispezione n. T113894 del 23/08/2024

Immobili siti in AREZZO(AR)
Nota disponibile in formato elettronico

Numero progressivo
Formalità n.13

Direzione Provinciale di AREZZO
Ufficio provinciale - Territorio
Servizio di Pubblicità Immobiliare

Data 23/08/2024 Ora 17:49:04
Pag. 1 - Fine

Ispezione telematica

Ispezione n. T113894 del 23/08/2024

per denominazione
Richiedente STCLSN

Dati della richiesta

Codice fiscale: 01416490512 - Ricerca estesa in AT
Tipo di formalità: Tutte
Ulteriori restrizioni:
Comune: AREZZO (AR)
Tipo catasto: terreni
Identificativo definitivo: Foglio: 108 - Particella: 1144

Situazione aggiornamento

Periodo informatizzato dal 03/11/1986 al 23/08/2024

Elenco omonimi

* Codice fiscale validato in anagrafe tributaria

Volumi repertori

Per il soggetto\i richiesto\i non sono stati acquisiti volumi repertori

NON SONO STATE REPERITE NOTE PER I SOGGETTI SELEZIONATI

Numero progressivo
Formalità n.14

Direzione Provinciale di AREZZO
Ufficio provinciale - Territorio
Servizio di Pubblicità Immobiliare

Data 23/08/2024 Ora 17:48:35
Pag. 1 - Fine

Ispezione telematica

Ispezione n. T113894 del 23/08/2024

per denominazione
Richiedente STCLSN

Dati della richiesta

Codice fiscale: 01416490512 - Ricerca estesa in AT
Tipo di formalità: Tutte
Ulteriori restrizioni:
Comune: AREZZO (AR)
Tipo catasto: fabbricati
Identificativo definitivo: Sezione urbana: A Foglio: 108 - Particella: 1144

Situazione aggiornamento

Periodo informatizzato dal 03/11/1986 al 23/08/2024

Elenco omonimi

* Codice fiscale validato in anagrafe tributaria

Volumi repertori

Per il soggetto\i richiesto\i non sono stati acquisiti volumi repertori

NON SONO STATE REPERITE NOTE PER I SOGGETTI SELEZIONATI

Numero progressivo
Formalità n.15

Direzione Provinciale di AREZZO
Ufficio provinciale - Territorio
Servizio di Pubblicità Immobiliare

Data 23/08/2024 Ora 17:49:43
Pag. 1 - Fine

Ispezione telematica

Ispezione n. T113894 del 23/08/2024

per denominazione
Richiedente STCLSN

Dati della richiesta

Codice fiscale: 01416490512 - Ricerca estesa in AT
Tipo di formalità: Tutte
Ulteriori restrizioni:
Comune: ANGHIARI (AR)
Tipo catasto: terreni
Identificativo definitivo: Foglio: 44 - Particella: 97

Situazione aggiornamento

Periodo informatizzato dal 03/11/1986 al 23/08/2024

Elenco omonimi

* Codice fiscale validato in anagrafe tributaria

Volumi repertori

Per il soggetto\i richiesto\i non sono stati acquisiti volumi repertori

NON SONO STATE REPERITE NOTE PER I SOGGETTI SELEZIONATI

Numero progressivo
Formalità n.16

Ispezione telematica

n. T1 114635 del 23/08/2024

Inizio ispezione 23/08/2024 17:52:19

Richiedente STCLSN

Tassa versata € 3,60

Nota di trascrizione

Registro generale n. 11959

Registro particolare n. 8414

Data di presentazione 28/09/1993

F - TASSE - 144



MINISTERO DELLE FINANZE
 DIREZIONE GENERALE DELLE TASSE
 ED II. II. SUGLI AFFARI

CONSERVATORIA DEI RR. II. DI AREZZO

**BOLLO RISCOSSO
 IN MODO VIRTUALE**

NOTA DI TRASCRIZIONE

RISERVATO ALL'UFFICIO

DATA DELLA RICHIESTA GG MM AA 28 SET. 1993	N. PRESENTAZIONE NELLA GIORNATA 58	N. DI REGISTRO GENERALE 11959	N. DI REGISTRO PARTICOLARE 8414
---	--	---	---

QUADRO A

DATI RELATIVI AL TITOLO	
FORMA DEL TITOLO	DESCRIZIONE ATTO NOTARILE PUBBLICO
ESTREMI DEL TITOLO	DATA: 21 09 93 NUMERO DEL REPERTORIO: 117.428
PUBBLICO UFFICIALE AUTORITA' EMITTENTE	CATEGORIA: 1 COGNOME E NOVE (OPPURE DENOMINAZIONE): CIRIANNI Dottor GIOVAN BATTISTA SDFE: COM. INV. AREZZO PROVINCIA (SIGLA): AR
DATI RELATIVI ALLA CONVENZIONE	
ATTO DI CUI SI CHIEDE LA TRASCRIZIONE	INSCRIZIONE: CONFERIMENTO IN SOCIETA' CODICE: 115 PRESENZA DI RISERVA DI DIRITTI REALI DI GODIMENTO: <input type="checkbox"/>
PRESENZA DI CONDIZIONE	SOSPENSIVA <input type="checkbox"/> RISOLUTIVA <input type="checkbox"/> TERMINI DI EFFICACIA DELL'ATTO: INIZIALE: _____ G. M. A. FINALE: _____ G. M. A.
PATTI AGGIUNTIVI	DESCRIZIONE: _____ CODICE: _____
DATI PER ATTI MORTIS CAUSA	DATA DI MORTE: _____ G. M. A. SUCCESSIONE TESTAMENTARIA: <input type="checkbox"/> RINUNZIA O MORTE DI UN CHIAMATO: <input type="checkbox"/>
ALTRI DATI	
ESTREMI DELLA FORMALITA' DI RIFERIMENTO	DATA: _____ G. M. A. NUMERO DI REGISTRO PARTICOLARE: _____
PARTI LIBERE NEL QUADRO DI RELATIVE A:	QUADRO A: <input type="checkbox"/> QUADRO B: <input type="checkbox"/> QUADRO C: <input type="checkbox"/>
RICHIEDENTE (SE DIVERSO DA PUBBL. UFF. O AUTORITA' EV. TRIBUTI)	COGNOME E NOVE: _____

RISERVATO ALL'UFFICIO

NUMERO DI PAGINE	4	IMPOSTA FOTECARIA L.		ESEGUITA LA FORMALITA'	
NUMERO DI INTA NEGOTIAL	1	PENA PECUNIARIA I.		ESATTE LIRE	
NUMERO DI SOGGETTI A FAVORE	1	BOLLO	45.000		085029
NUMERO DI SOGGETTI CONTRO	1	DIRITTO SCRITTURATO L.		IL CONSERVATORE	
ISCRIZ. CAMPIONE CERTO ART. N.		TASSA FOTECARIA I.	23.000	TIMBRO A CALENDARIO	
PRENOT. A GRIFFO ART. N.		TOTALE GENERALE L.	68.000		

Numero progressivo
Formalità n.17

Ispezione telematica - Titolo cartaceo

Codice invio 210554604 del 23/08/2024

Richiedente: STCLSN

Nota di trascrizione*Registro generale n.* 11959*Registro particolare n.* 8414*Data di presentazione* 28/09/1993*Stampa ai sensi del n. ord 2.1.4 della Tabella delle tasse ipotecarie allegata al D.Lgs. 31/10/1990 n.347.**Il presente documento non costituisce copia conforme.*

Do. GIOVAN BATTISTA CIRIANNI
NOTAIO
ACCREDITATO AL DEBITO PUBBLICO
AREZZO - Studio Via Ser Petraccolo 7 - Tel. 20305-20306
Ambasciata: Galleria Valdarno 10 - Tel. 904632

CORIA IPOTECHE

Repertorio n. 117.428

Raccolta n. 25.644

Atto costitutivo di società in nome collettivo

REPUBBLICA ITALIANA

L'anno millenovecentonovantatre, il giorno ventuno del mese

di Settembre

= 21 SETTEMBRE 1993 =

in Arezzo e propriamente nel mio studio.

Innanzi a me Dottor GIOVAN BATTISTA CIRIANNI, Notaio residen-

te in Arezzo, con studio alla via Ser Petraccolo n. 7, i-

scritto nel Ruolo del Collegio Notarile di Arezzo, senza in-

tervento di testimoni per espressa rinunzia fattavi, di comu-

ne accordo fra loro e col mio consenso, dai costituiti, i

quali hanno tutti i requisiti voluti dalla legge.

Sono presenti i signori:

ed ivi resi-

che dichiara essere in regime di separazione dei beni;

in regime di comunione legale;



Pro. n. 11958
Fid. n. 84/16
del 21/09/1993

7
-
9

2

che dichiara di essere in regime di comunione legale dei beni.

Della identità personale di essi costituiti - tutti cittadini italiani - sono io Notaio certo ed i costituiti stessi hanno richiesto il mio ministero per la stipula del presente atto, ai cui fini premettono:

scrittura privata autenticata nelle firme da me Notaio in data 18 gennaio 1985, repertorio n. 37.921, registrata in Arezzo il 28 gennaio 1985 al n. 363 vol. 60 mod. I, l'impresa familiare ai sensi dell'art. 5, ultimo comma, del D.P.R. 29 settembre 1973 n. 597, sotto la denominazione corrente in Arezzo, frazione Ceciliano, La Chianicella n. 54-55, avente per oggetto la lavorazione di oreficeria, iscritta alla Camera di Commercio, Industria, Artigianato e Agricoltura di Arezzo al n. 51498, partita I.V.A. n. con l'attribuzione delle quote di partecipazione agli utili nelle seguenti misure:



[Handwritten signature]

che la titolare ed i collaboratori intendono ora "trasformare" il loro rapporto giuridico come sopra configurato e quindi "trasformare" la suddetta impresa familiare in una delle società commerciali di persona previste dal Codice Civile, nel caso attuale: società in nome collettivo, mediante conferimento della impresa familiare medesima nella costituzione società, avvalendosi del disposto dell'art. 29 della Legge 30 dicembre 1991 n. 413, nonché Decreto Legge n. 16 del 23 Gennaio 1993, convertito con modificazioni nella legge 24 Marzo 1993 n. 75.

3

Tutto quanto sopra premesso e confermato ad ogni effetto di legge, i costituiti signori:

convengono e stipulano quanto segue:

ART. 1

Viene costituita fra i predetti signori:

una società in nome collettivo con

la seguente ragione sociale

ART. 2

La società ha per oggetto la lavorazione ed il commercio di articoli in metalli preziosi e comuni, con o senza pietre preziose e comuni.

La società potrà compiere tutte le operazioni commerciali, finanziarie, mobiliari ed immobiliari ritenute necessarie ed utili per il conseguimento dell'oggetto sociale.

La società potrà inoltre rilevare aziende artigiane, indu-



7
-
9

striali e commerciali affini e attinenti all'oggetto sociale sia in Italia che all'estero. La società potrà rilevare aziende, quote e partecipazioni in società aventi scopi uguali, affini ed analoghi al proprio anche se costituite sotto forma di società di capitali o miste, la società potrà entrare in associazione in partecipazione e concedere partecipazioni con aziende aventi oggetto analogo al proprio anche se costituite sotto forma di società di capitali, di persone e di ditte individuali, quanto sopra sia in Italia che all'estero.

ART. 3

La società ha sede in Arezzo, località Ceciliano, La Chianicella n. 54/55, e potranno essere istituite o sopprresse succursali, agenzie e rappresentanze.

ART. 4

La durata della società è stabilita fino al 31 dicembre 2020 e potrà essere prorogata o anticipatamente sciolta con delibera dell'assemblea dei soci.

ART. 5

La signora [titolare dell'impresa), col pieno consenso dei collaboratori
no], in esecuzione a quanto detto in premessa, conferisce e trasfonde nel presente nuovo rapporto giuridico, configurantesi nella forma legale di società in nome collettivo di cui è parola, l'impresa familiare denominata " " corrente



in Arezzo, località Ceciliano, La Chianicella n. 54/55, avven-
te per oggetto la lavorazione di metalli preziosi, iscritta
alla Camera di Commercio, Industria, Artigianato e Agricoltu-
ra di Arezzo al n. 51498.



ART. 6

Il capitale sociale è di £. 180.000.000 (lire centottantami-
lioni), assunto e sottoscritto dai soci costituenti nelle se-
guenti misure:

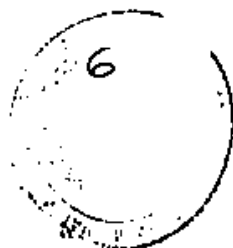
5
9

Detto capitale è determinato sulla base di quanto risulta
dalla seguente situazione patrimoniale dell'impresa familia-
re, appositamente redatta, riferita alla data del 31 agosto
1993, situazione patrimoniale che qui si riporta:



Attivo

- Cassa	£.	9.803.956_
- Crediti verso clienti	£.	576.751.323_
- Credito diversi	£.	3.906.079_



- Mobili	£.	35.006.090_
- Macchine d'ufficio	£.	12.799.000_
- Impianti	£.	105.778.432_
- Attrezzatura	£.	183.819.247_
- Arredamento	£.	17.749.008_
- Impianti	£.	7.934.648_
- Macchinari	£.	166.330.900_
- Fabbricati	£.	745.128.283_
- Automezzi	£.	546.610_
- Partecipazioni	£.	1.630.350_
- Oneri pluriennali	£.	1.333.336_
- Rimanenze finali	£.	33.250.366_
- Risconti attivi	£.	20.554.732_
Totale attività	£.	1.922.402.410_
Passivo:		
- Banche c/c	£.	147.317.870_
- Fornitori	£.	68.177.277_
- I.V.A.	£.	21.569.000_
- Debiti diversi	£.	54.991.275_
- Debiti verso titolare	£.	234.961.401_
- Debiti verso collaboratori familiari		
per utili	£.	413.229.100_
- Mutui passivi	£.	313.772.075_
- Fondo liquidazione personale	£.	236.248.685_
- Ratei passivi	£.	28.682.550_

- Fondo ammortamento mobili	£.	15.981.003
- Fondo ammortamento macchine d'ufficio	£.	3.621.990
- Fondo ammortamento attrezzatura	£.	120.570.363
- Fondo ammortamento impianti	£.	39.369.142
- Fondo ammortamento arredamento	£.	4.745.020
- Fondo ammortamento macchinari	£.	80.276.042
- Fondo ammortamento automezzi	£.	546.610
- Fondo ammortamento fabbricati	£.	47.343.007
Totale passività	£.	1.831.401.410
Capitale netto	£.	91.000.000

Il capitale sociale di £. 180.000.000 (lire centoottantamili-
lioni), come sopra determinato, viene liberato mediante con-
ferimento da parte dei detti soggetti nella società dell'im-
presa costituita in impresa familiare, ex art. 230 bis del
Codice Civile, tra i signori: Zadi Ada (titolare) e Nocentini
Clara e Nocentini Luciano (collaboratori).

Detto capitale di £. 180.000.000 (lire centoottantamili-
oni) compete ai soci nelle seguenti misure:

- £. 91.000.000 (lire novantunomilioni), pari al 50,56%, alla
signora Zadi Ada, titolare dell'impresa;
- £. 44.500.000 (lire quarantaquattromilionicinquecentomila),
pari al 24,72%, alla signora Nocentini Clara, quale quota
corrispondente ai crediti della collaboratrice vantati verso
l'impresa familiare suddetta a titolo di incrementi aziendali
e di utili reinvestiti;



8

- f. 44.500.000 (lire quarantaquattromilionicinquecentomila), pari al 24,72%, al signor Nocentini Luciano, quale quota corrispondente ai crediti del collaboratore vantati verso l'impresa suddetta a titolo di incrementi aziendali e di utili reinvestiti.

Dichiarano le parti interessate e si danno reciprocamente atto in tal senso, che fanno parte del patrimonio sociale i seguenti beni:

Automezzi:

Mercedes Benz 250 D, telaio n. WBD1241251A387973 targata AR

Immobili:

Fabbricato artigianale posto in Comune di Arezzo, alla località Ceciliano, La Chianicella, situato nel PIP di Ceciliano, secondo intervento della superficie coperta di mq. 437 (metri quadrati quattrocentotrentasette).



Detto fabbricato si sviluppa su due piani fuori terra: al piano terreno trovansi: quattro uffici, caveau, laboratorio, stampaggio, pulitrici, diamantatura, fusione, buratti, vuotatura, depurazione acque, centrale termica e quattro w.c.

Tramite due scale in cemento armato si accede al piano primo sul quale trovansi: tre uffici, due bagni e disimpegno - il tutto posto sulla parte anteriore del fabbricato - nonché mensa, due spogliatoi, un w.c. ed un unico locale adibito a

laboratorio, il tutto posto sul retro del fabbricato;



rappresentato, il tutto, al Nuovo Catasto Edilizio Urbano del Comune di Arezzo in Sezione A foglio 72 particella 358 subalterni: 1, 2 e 3, Case Nuove di Ceciliano, piano T-1; di cui alla partita n. 27174 del N.C.E.U. del Comune di Arezzo.

L'area su cui insiste il detto fabbricato, è pervenuta alla

signora con atto di Assegnazione di aree autenticato

nelle firme del Notaio Fabio Milloni in data 14 luglio 1988,

repertorio n. 51074, registrato in Arezzo il 27 luglio 1988

al n. 1103 vol. 3, trascritto alla Conservatoria dei Registri

Immobiliari di Arezzo in data 4 agosto 1988 al n. 7847 di

formalità.

Conseguentemente, la costituita società, a mezzo dei suoi so-

ci, dichiara di subentrare pro-quota alla signora Zadi Ada

nella identica posizione giuridica da questa vantata in ordi-

ne al succitato atto autenticato nelle firme del Notaio Fabio

Milloni in data 14 luglio 1988, facendo proprie tutte le a-

spettative da esso atto emergenti e sopportando tutti gli o-

neri da esso nascenti, volendosi sostituire in tutti gli ef-

fetti attivi e passivi alla signora Zadi Ada, dalla data o-

dierna, in riferimento al fabbricato detto.

Ai sensi dell'art. 3 del D.L. 27 aprile 1990 n. 90, converti-

to nella Legge n. 165 del 26 giugno 1990 e degli artt. 4 e 26



11

loro preciso stato attuale, di fatto e di diritto, ben noto
alle parti interessate, con attinenze, dipendenze, accessio-
ni, pertinenze, annessi e connessi, servitù attive e passive
se legalmente costituite, liberi da pesi, vincoli, ipoteche,
trascrizioni pregiudizievoli, arretrati di imposte e tasse,
con tutte le garanzie di legge, in ordine alla proprietà, di-
sponibilità e libertà, ad eccezione delle formalità ipoteca-
rie in dipendenza dei contratti di finanziamento seguenti: _____

- contratto di finanziamento ai rogiti del Notaio Fabio Mil-
loni in data 28 settembre 1989, repertorio n. 53849/12676,
registrato ad Arezzo in data 4 ottobre 1989 al n. 3513, vol.
392 ed iscritto presso la Conservatoria dei Registri Immobili-
liari di Arezzo in data 4 ottobre 1989 al n. 18465 del Regi-
stro Generale e al n. 12058 di formalità; _____

- contratto di finanziamento ai rogiti del Notaio Fabio Mil-
loni in data 31 ottobre 1990, repertorio n. 56361/13295, re-
gistrato ad Arezzo in data 13 novembre 1990 al n. 4083, vol.
445, ed iscritto presso la Conservatoria dei Registri Immobili-
liari di Arezzo in data 9 Novembre 1990 al n. 15207 del Regi-
stro Generale e al n. 2327 di formalità; _____

con promessa di tenere indenne la società da qualsiasi caso
di evizione o molestia o da azioni di spoglio, con il posses-
so legale ed il godimento materiale con effetto dalla data o-
dierna, con i conseguenti utili ed oneri relativi, ad ecce-
zione delle formalità ipotecarie sopra citate. _____



12
Resta logicamente a carico della società l'onere relativo al pagamento di tutte le semestralità fino alla completa estinzione dei mutui suddetti e ciò sia per quanto concerne il capitale, gli interessi e gli accessori operandosi col presente atto l'accollo dei mutui relativi.

Si autorizza la trascrizione immobiliare a favore della società ed a carico della signora Zadi Ada, nonché la voltura catastale a favore e contro, come sopra indicato, con esonero dei competenti Uffici e funzionari relativi da qualsiasi responsabilità al riguardo.

Ada dichiara di voler rinunciare, ove le competesse, a qualsiasi diritto di ipoteca legale, esonerando il competente Conservatore dei Registri Immobiliari da ogni responsabilità al riguardo e dispensandolo dal prendere iscrizioni d'ufficio.

In ossequio al D.P.R. 26 ottobre 1972 n. 643,

mi consegna la prescritta dichiarazione.

ART. 7

Gli incrementi o decrementi patrimoniali dell'azienda conferita fra la data alla quale si riferisce la situazione patrimoniale presa a base per la costituzione della società e la data odierna, sono attribuiti ai vari soci in proporzione alle quote da essi vantate nell'impresa, senza che ciò faccia variare la percentuale di partecipazione.

ART. 8

Il socio non può senza il consenso degli altri soci esercitare per conto proprio od altrui, un'attività concorrente con quella della società, nè partecipare come socio illimitatamente responsabile ad altre società senza il consenso scritto degli altri soci.



ART. 9

La gestione e l'amministrazione ordinaria della società, nonché la firma sociale e la rappresentanza legale di fronte ai terzi ed in giudizio è affidata a tutti i soci con firma tra essi libera e disgiunta. Mentre occorrerà la firma abbinata di due amministratori per i seguenti atti ed operazioni: richiedere e stipulare contratti di mutuo; acquistare, vendere e permutare immobili; rilasciare effetti cambiari o tratte accettate nel nome della società; stipulare contratti di locazione finanziaria qualora l'importo dell'eventuale anticipo più i canoni ed il prezzo di riscatto siano superiori a f. 100.000.000 (lire centomilioni); rilasciare garanzie ed avalli di qualsiasi genere e/o natura a favore di terzi; negoziare partecipazioni societarie; acquistare o cedere aziende o rami aziendali; acquisire e/o concedere in locazione aziende o rami aziendali.



[Handwritten signature]

Agli amministratori compete il totale rimborso delle spese sostenute per lo svolgimento dell'incarico. Ai medesimi possono essere attribuiti, con delibera dell'assemblea, compensi annui e/o gettoni di presenza fissi e/o in percentuale agli

14
utili netti conseguiti dalla società.

Agli amministratori potranno essere inoltre riconosciute anche indennità di fine rapporto da accantonare annualmente nei modi consentiti dalla legge ed in ossequio al combinato disposto degli artt. 16, Comma I, lett. c) e 70 del D.P.R. 22 dicembre 1986 n. 917 e successive modifiche.

ART. 10

Gli esercizi sociali si chiudono il 31 dicembre di ogni anno.

Il primo esercizio sociale si chiuderà il 31 dicembre 1993.

ART. 11

Alla fine di ogni esercizio, i soci amministratori redigeranno inventario delle attività e delle passività sociali, sulla scorta del quale e della contabilità sociale, formeranno il bilancio ed il conto perdite e profitti: il tutto con i criteri della più oculata prudenza.

ART. 12

Gli utili risultanti dal bilancio, dedotta una quota pari al 5% (cinque per cento) da destinare al fondo di riserva, sino a che esso non raggiunga un decimo del capitale sociale, saranno distribuiti tra i soci in proporzione alle loro quote di partecipazione alla società.

Le eventuali perdite saranno sopportate in proporzione al capitale conferito.

ART. 13

I soci di comune accordo potranno anche decidere di non pre-

(S

levare in tutto o in parte gli utili; in questo caso essi potranno essere imputati ai singoli soci ed andranno a far parte di un apposito fondo "utili tassati da ripartire". _____

ART. 14

La società non risponderà in alcun modo, per nessun titolo o causa, di qualsiasi impegno finanziario che privatamente uno dei soci possa aver assunto o assuma. _____

ART. 15

Le quote sociali sono trasferibili a terzi, per atto tra vivi, solo con il consenso di tutti gli altri soci. _____

In ogni caso, qualora gli altri soci non esprimano il proprio gradimento sul cessionario, dovranno comunque consentire che il cedente consegua gli effetti della cessione, esercitando il diritto di prelazione di cui infra o procurando altro cessionario di loro gradimento nello stesso termine di esercizio del diritto di prelazione. _____

In caso di vendita da parte di un socio delle quote per atto tra vivi è riconosciuto agli altri soci il diritto di prelazione. Pertanto: _____

a) il cedente dovrà comunicare agli altri soci, con lettera raccomandata con avviso di ricevimento, la misura della quota che intende trasferire e le condizioni economiche del trasferimento; _____

b) nel termine di trenta giorni da detta comunicazione, ciascun socio potrà comunicare al socio cedente la volontà di e-



B
9

16

esercitare il diritto di prelazione; tale manifestazione sarà efficace purchè detto socio adempia nel contempo alle condizioni contrattualmente fissate per la cessione.

Sarà, invece, sempre possibile il trasferimento delle quote sociali al coniuge, ai discendenti ed agli ascendenti dei soci.

Verificandosi la morte di uno dei soci, la società continuerà tra i soci superstiti, i quali potranno decidere se continuare la società con gli eredi del socio defunto oppure liquidarne la quota agli eredi stessi. In quest'ultimo caso la liquidazione della quota, determinata da un perito nominato dal Presidente del Tribunale di Arezzo, dovrà essere fatta entro quattro mesi dalla data del decesso stesso, con decorrenza, infrattanto, degli interessi in misura del 6% (sei per cento) ad anno sulla somma dovuta dal giorno del decesso.

Nel caso, invece, che si decidesse di continuare la società con gli eredi del socio defunto, qualora gli eredi fossero più di uno, questi dovranno nominare fra loro un rappresentante comune per i rapporti con la società.

E' ammesso il recesso nei casi previsti dalla legge.

In caso di recesso di un socio, i soci rimanenti potranno scegliere se liquidare la quota del socio oppure se mettere in liquidazione la società.

La eventuale liquidazione della quota avverrà sulla base di apposito bilancio e inventario da approvare entro tre mesi

dalla data del recesso.

L'erogazione della quota spettante avverrà quanto al 25% (venticinque per cento) al momento dell'approvazione del bilancio e inventario, quanto al rimanente: in dodici rate mensili posticipate.

Previo accordo tra i soci, l'importo della quota spettante al socio recedente potrà essere corrisposto anche mediante assegnazione di singoli beni, complessi di beni e/o rami aziendali di proprietà sociale.

ART. 16

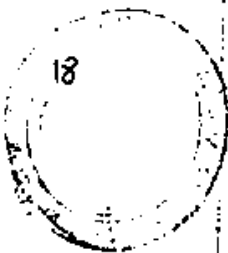
Addivenendosi allo scioglimento della società, la società stessa verrà posta in liquidazione e questa affidata ad un liquidatore con i poteri che verranno precisati nell'atto che farà constare dello scioglimento.

Ove, alla data dello scioglimento non assistessero passività o rapporti giuridici pendenti, i soci potranno evitare la fase della liquidazione nel caso in cui fosse già stato realizzato, pendente la società, il patrimonio sociale, o nel caso in cui i soci decidessero di ripartirsi in natura detto patrimonio, in proporzione delle loro quote.

ART. 17

Qualsiasi controversia dovesse insorgere tra i soci in dipendenza della interpretazione o applicazione del presente atto, sarà deferita al giudizio inappellabile di un collegio di tre arbitri, amichevoli compositori, due dei quali da nominarsi





da ciascuna delle due parti ed il terzo dai due arbitri così
eletti e, in difetto di accordo, dal Presidente del Tribunale
di Arezzo. Tale collegio giudicherà ex bono et aequo e senza
formalità di procedura.

ART. 18

Eventuali anticipazioni dei soci in conto capitale effettuate
a favore della società in proporzione alle loro partecipazio-
ni, saranno infruttifere di interessi.

ART. 19

Eventuali autorizzazioni amministrative, permessi, licenze e
marchi, richiesti per l'esercizio della attività sociale ed
intestate ad uno dei soci, qualora il titolare di essi doves-
se recedere dalla società o cedere le proprie quote sociali,
detto socio dovrà far sì che dette licenze, permessi, marchi
ed autorizzazioni vengano intestate ad un socio indicato dal-
la società, in quanto considerato bene della società.



ART. 20

I soci si impegnano fin da adesso a prestare la propria opera
nei confronti della società.

E' ammessa deroga a quanto sopra con il consenso unanime e
scritto di tutti i soci.

In caso di infortunio sul lavoro occorso ad un socio questi
nulla perderà della retribuzione di cui sopra.

In caso di malattia il socio lavoratore non perderà alcuna
retribuzione dovendo lo stesso, però, esibire adeguata e re-

completare documentazione medica. _____

La società in questo caso si riserva la più ampia facoltà di fare effettuare tutti gli accertamenti sanitari e fiscali che riterrà opportuni ed utili. _____

Un socio, tranne che non abbia avuto la preventiva autorizzazione scritta da tutti i soci, non può esercitare altra attività in concorrenza e non con quella della società. _____

ART. 21 _____

per tutto quanto non espressamente previsto nel presente atto, trovano applicazione le disposizioni di legge emanate dal Codice Civile, in materia di società in nome collettivo. _____

ART. 22 _____

Le spese del presente atto e conseguenti cedono a carico della società qui costituita, che chiede avvalersi del trattamento tributario di favore previsto dal D.L. n. 16 del 23 Gennaio 1993, convertito nella Legge: 24 Marzo 1993 n. 75. _____

Il rogito, contenuto in cinque fogli di carta, occupa pagine diciannove, fino a questo punto, scritto parte a macchina su nastro indelebile da persona di mia fiducia e parte manoscritto da me Notaio, a penna, viene sottoscritto e firmato a margine, dai costituiti e da me. _____

Io Notaio ho dato chiara lettura del presente atto ai costituiti che, da me interpellati, mi dichiarano di aver rinvenuto il tutto conforme alla loro volontà. _____

Firmati: _____

20

Dottor GIOVAN BATTISTA CIRIANNI Notaio

COPIA CONCEDERE ALL'ORIGINALE MUNITO DEI LR PRESCRIT-

TE FIRME, NEI MIMI ROGITI E RILASCIASI PER USO

dell'Ufficio Ispetche di Arezzo

AREZZO, 11 Settembre 1993



[Handwritten signature]

Numero progressivo
Formalità n.18

Ispezione telematica

n. T1 115127 del 23/08/2024

Inizio ispezione 23/08/2024 17:56:32

Richiedente STCLSN

Tassa versata € 3,60

Nota di trascrizione

Registro generale n. 22700

Registro particolare n. 15116

Presentazione n. 76 del 11/11/2003

Sezione A - Generalità**Dati relativi al titolo**

Descrizione ATTO NOTARILE PUBBLICO
Data 30/10/2002
Notaio MILLONI FABIO
Sede AREZZO (AR)

Numero di repertorio 84911
Codice fiscale MLL FBA 41L16 A390 H

Dati relativi alla convenzione

Specie ATTO TRA VIVI
Descrizione 117 CONVENZIONE EDILIZIA
Voltura catastale automatica NO

Altri dati

Sono presenti nella sezione D parti libere relative a sezione A, sezione B, sezione C

Dati riepilogativi

Unità negoziali 1 Soggetti a favore 1 Soggetti contro 1

Sezione B - Immobili

Unità negoziale n. 1

Immobile n. 1

Comune A390 - AREZZO (AR)
Catasto FABBRICATI
Sezione urbana A Foglio 72 Particella 358 Subalterno 1
Natura C3 - LABORATORI PER ARTI E MESTIERI Consistenza 346 metri quadri

Immobile n. 2

Comune A390 - AREZZO (AR)
Catasto FABBRICATI
Sezione urbana A Foglio 72 Particella 358 Subalterno 2
Natura C3 - LABORATORI PER ARTI E MESTIERI Consistenza 66 metri quadri

Ispezione telematica

n. T1 115127 del 23/08/2024

Inizio ispezione 23/08/2024 17:56:32

Richiedente STCLSN

Tassa versata € 3,60

Nota di trascrizione

Registro generale n. 22700

Registro particolare n. 15116

Presentazione n. 76 del 11/11/2003

Immobile n. 3

Comune	A390 - AREZZO	(AR)			
Catasto	FABBRICATI				
Sezione urbana	A	Foglio 72	Particella 358	Subalterno	3
Natura	C3 - LABORATORI PER ARTI E MESTIERI		Consistenza 316 metri quadri		

Sezione C - Soggetti**A favore**

Soggetto n. 1 In qualità di -
Denominazione o ragione sociale COMUNE DI AREZZO
Sede AREZZO (AR)
Codice fiscale 00176820512
Relativamente all'unità negoziale n. 1 Per il diritto di PROPRIETA'
Per la quota di 1/1

Contro

Soggetto n. 1 In qualità di -
Denominazione o ragione sociale
Sede
Codice fiscale
Relativamente all'unità negoziale n. 1 Per il diritto di PROPRIETA'
Per la quota di 1/1

Sezione D - Ulteriori informazioni

Altri aspetti che si ritiene utile indicare ai fini della pubblicità immobiliare

IL "COMUNE DI AREZZO" DICHIARA DI SCIogliere, DALLA DATA ODIERNA, I VINCOLI CONVENZIONALI PREVISTI NELL'ATTO DI CONVENZIONE A MIO ROGITO DEL 12 LUGLIO 1985 (REP. N. 41.643) AGLI ARTICOLI INERENTI DIVIETI E PROCEDURE PER LA VENDITA O LA LOCAZIONE DELL'IMMOBILE. LA VENDITA O LA LOCAZIONE E PERTANTO LIBERAMENTE CONSENTITA A CONDIZIONE CHE SIA PROSEGUITA UNA ATTIVITA PRODUTTIVA COMPATIBILE CON LE VIGENTI NORME. LA SOCIETA HA VERSATO ALL'AMMINISTRAZIONE COMUNALE LA SOMMA DI EURO 6.610,65 (SEIMILASEICENTODIECI VIRGOLA SESSANTACINQUE), PARI AL CORRISPETTIVO DETERMINATO A CURA DEL "COMUNE DI AREZZO" SULLA BASE DELLE VALUTAZIONI OPERATE NEL RISPETTO DI QUANTO DISPOSTO CON ATTO DEL CONSIGLIO COMUNALE N. 34372000 E N. 20472001. PER DETTA SOMMA VERSATA DALLA SOCIETA, GIUSTA RICEVUTA DEL 17 LUGLIO 2002 EMESSA DALLA TESORERIA COMUNALE PRESSO LA BANCA POPOLARE DELL'ETRURIA E DEL LAZIO, IL "COMUNE DI AREZZO" RILASCI A QUIETANZA NELLA FORMA PIU AMPIA. CIO COMPORTA CHE IL "COMUNE DI AREZZO" DICHIARA DI NON AVER NULLA A PRETENDERE IN FUTURO DALLA SOCIETA NE DAI SUOI SUCCESSORI ED AVENTI CAUSA.

Numero progressivo
Formalità n.19

Ispezione telematica

n. T1 75203 del 27/08/2024

Inizio ispezione 27/08/2024 10:35:48

Richiedente STCLSN

Tassa versata € 3,60

Nota di trascrizione

Registro generale n. 10027

Registro particolare n. 7860

Presentazione n. 1 del 07/06/2024

Sezione A - Generalità**Dati relativi al titolo**

Descrizione ATTO GIUDIZIARIO

Data 07/03/2024

Numero di repertorio 11/2024

Autorità emittente TRIBUNALE DI AREZZO

Codice fiscale 800 139 80513

Sede AREZZO (AR)

Dati relativi alla convenzione

Specie ATTO GIUDIZIARIO

Descrizione 600 SENTENZA DICHIARATIVA DELL'APERTURA DELLA LIQUIDAZIONE GIUDIZIALE

Voltura catastale automatica NO

Altri dati

Non sono presenti nella sezione D parti libere relative alle sezioni A, B e C

Richiedente DOTT GIOVANNI GRAZZINI

Codice fiscale GRZ GNN 61S17 G337 R

Indirizzo VIA FONTE VENEZIANA, 8

Dati riepilogativi

Unità negoziali 3

Soggetti a favore 1

Soggetti contro 4

Sezione B - Immobili

Unità negoziale n. 1

Immobile n. 1

Comune A390 - AREZZO (AR)

Catasto FABBRICATI

Sezione urbana A Foglio 72 Particella 358 Subalterno 3

Natura C3 - LABORATORI PER ARTI E MESTIERI Consistenza 316 metri quadri

Indirizzo LOC. CECILIANO LA CHIATICELLA N. civico 54

Piano 1

Immobile n. 2

Comune A390 - AREZZO (AR)

Catasto FABBRICATI

Sezione urbana A Foglio 72 Particella 358 Subalterno 2

Ispezione telematica

n. T1 75203 del 27/08/2024

Inizio ispezione 27/08/2024 10:35:48

Richiedente STCLSN

Tassa versata € 3,60

Nota di trascrizione

Registro generale n. 10027

Registro particolare n. 7860

Presentazione n. 1 del 07/06/2024

Natura	C3 - LABORATORI PER ARTI E MESTIERI	Consistenza	66 metri quadri
Indirizzo	LOC. CECILIANO LA CHIANICELLA		N. civico 54
Piano	1		
Immobile n.	3		
Comune	A390 - AREZZO (AR)		
Catasto	FABBRICATI		
Sezione urbana	A Foglio 72	Particella 358	Subalterno 1
Natura	C3 - LABORATORI PER ARTI E MESTIERI	Consistenza	346 metri quadri
Indirizzo	LOC. CECILIANO LA CHIANICELLA		N. civico 54
Piano	T		

Unità negoziale n. 2

Immobile n.	1			
Comune	A390 - AREZZO (AR)			
Catasto	FABBRICATI			
Sezione urbana	A Foglio 108	Particella 1144	Subalterno 3	
Natura	A3 - ABITAZIONE DI TIPO ECONOMICO	Consistenza 8 vani		
Indirizzo	VIA ARNALDO PIERACCINI		N. civico 30	
Piano	2			
Immobile n.	2			
Comune	A390 - AREZZO (AR)			
Catasto	FABBRICATI			
Sezione urbana	A Foglio 108	Particella 1144	Subalterno 2	
Natura	A3 - ABITAZIONE DI TIPO ECONOMICO	Consistenza 6,5 vani		
Indirizzo	VIA ARNALDO PIERACCINI		N. civico 28	
Piano	1			
Immobile n.	3			
Comune	A390 - AREZZO (AR)			
Catasto	FABBRICATI			
Sezione urbana	A Foglio 108	Particella 1144	Subalterno 1	
Natura	C3 - LABORATORI PER ARTI E MESTIERI	Consistenza	140 metri quadri	
Indirizzo	VIA ARNALDO PIERACCINI		N. civico 28	
Piano	T			

Unità negoziale n. 3

Immobile n.	1			
Comune	A291 - ANGHIARI (AR)			
Catasto	TERRENI			
Foglio	44	Particella 97	Subalterno -	

Ispezione telematica

n. T1 75203 del 27/08/2024

Inizio ispezione 27/08/2024 10:35:48

Richiedente STCLSN

Tassa versata € 3,60

Nota di trascrizione

Registro generale n. 10027

Registro particolare n. 7860

Presentazione n. 1 del 07/06/2024

Natura T - TERRENO

Consistenza 01 ettari 72 are

Sezione C - Soggetti

A favore

Soggetto n. 1 In qualità di FAVORE

Denominazione o ragione sociale MASSA DEI CREDITORI DELLA LIQUIDAZIONE GIUDIZIALE DI
ZADI DI ZADI ADA E C. S.N.C., NONCHE' DEI SOCI ZADI ADA,
NOCENTINI CLARA, NOCENTINI LUCIANO

Sede

Codice fiscale -

- Relativamente all'unità negoziale n. 1 Per il diritto di PROPRIETA'

Per la quota di 1/1

- Relativamente all'unità negoziale n. 2 Per il diritto di PROPRIETA'

Per la quota di 1/1

- Relativamente all'unità negoziale n. 3 Per il diritto di PROPRIETA'

Per la quota di 1/1

Contro

Ispezione telematica

n. T1 75203 del 27/08/2024

Inizio ispezione 27/08/2024 10:35:48

Richiedente STCLSN

Tassa versata € 3,60

Nota di trascrizione

Registro generale n. 10027

Registro particolare n. 7860

Presentazione n. 1 del 07/06/2024

Per la quota di 1/6

Sezione D - Ulteriori informazioni

Altri aspetti che si ritiene utile indicare ai fini della pubblicità immobiliare

Numero progressivo
Formalità n.20

Direzione Provinciale di AREZZO
Ufficio provinciale - Territorio
Servizio di Pubblicità Immobiliare

Data 27/08/2024 Ora 12:42:05
Pag. 1 - Segue

Ispezione telematica

Ispezione n. T136912 del 27/08/2024

per dati anagrafici
Richiedente STCLSN

Dati della richiesta

Cognome:
Nome:
Sesso:
Data di Nascita:
Tipo di formalità:
Ulteriori restrizioni:

Situazione aggiornamento

Sezione 1:

Periodo informatizzato dal 03/11/1986 al 26/08/2024

Periodo recuperato e validato dal 02/01/1976 al 31/10/1986

Sezione 2:

Parzialmente recuperato e/o validato nel periodo antecedente al 02/01/1976

ATTENZIONE: nella Sezione 2 vi possono essere annualità non completate e/o formalità non validate dall'ufficio. Per verificare i dettagli richiedere lo 'Stato dell'automazione'

Elenco omonimi

* Codice fiscale validato in anagrafe tributaria

Volumi repertori

Per il soggetto\i richiesto\i risultano:

Trascrizioni vol. 1752 pag. 86

Elenco sintetico delle formalità

Ispezione telematica

per dati anagrafici

Richiedente STCLSN

Ispezione n. T136912 del 27/08/2024

Sezione 1 Periodo informatizzato dal 03/11/1986 al 26/08/2024 - Periodo recuperato e validato dal 02/01/1976 al 31/10/1986

1. TRASCRIZIONE A FAVORE del 04/08/1988 - Registro Particolare 7847 Registro Generale 11326
Pubblico ufficiale MILLONI FABIO Repertorio 51074 del 14/07/1988
ATTO TRA VIVI - ASSEGNAZIONE A SOCIO DI COOPERATIVA EDILIZIA
Immobili siti in AREZZO(AR)
Nota disponibile in formato immagine
2. TRASCRIZIONE CONTRO del 07/12/1988 - Registro Particolare 11155 Registro Generale 16586
Pubblico ufficiale MILLONI FABIO Repertorio 51591 del 10/11/1988
ATTO TRA VIVI - ATTO UNILATERALE D'OBBLIGO EDILIZIO
Immobili siti in AREZZO(AR)
Nota disponibile in formato immagine
3. ISCRIZIONE CONTRO del 04/10/1989 - Registro Particolare 2058 Registro Generale 13465
Pubblico ufficiale MILLONI FABIO Repertorio 53849 del 28/09/1989
IPOTECA VOLONTARIA derivante da CONCESSIONE A GARANZIA DI MUTUO
Immobili siti in AREZZO(AR)
SOGGETTO DEBITORE
Nota disponibile in formato immagine
4. TRASCRIZIONE CONTRO del 13/12/1989 - Registro Particolare 11744 Registro Generale 17047
Pubblico ufficiale MILLONI FABIO Repertorio 54043 del 09/11/1989
ATTO TRA VIVI - COMPRAVENDITA
Immobili siti in AREZZO(AR)
SOGGETTO VENDITORE
Nota disponibile in formato immagine
5. TRASCRIZIONE CONTRO del 13/12/1989 - Registro Particolare 11745 Registro Generale 17048
Pubblico ufficiale MILLONI FABIO Repertorio 54043 del 09/11/1989
ATTO TRA VIVI - COSTITUZIONE DI DIRITTI REALI A TITOLO GRATUITO
Immobili siti in AREZZO(AR)
Nota disponibile in formato immagine
6. TRASCRIZIONE A FAVORE del 13/12/1989 - Registro Particolare 11746 Registro Generale 17049
Pubblico ufficiale MILLONI FABIO Repertorio 54043 del 09/11/1989
ATTO TRA VIVI - COSTITUZIONE DI DIRITTI REALI A TITOLO GRATUITO
Immobili siti in AREZZO(AR)
Nota disponibile in formato immagine
7. ISCRIZIONE CONTRO del 09/11/1990 - Registro Particolare 2327 Registro Generale 15207

Ispezione telematica

Ispezione n. T136912 del 27/08/2024

per dati anagrafici

Richiedente STCLSN

-
- Pubblico ufficiale FABIO MILLONI Repertorio 56361 del 10/04/1990
IPOTECA VOLONTARIA derivante da CONCESSIONE A GARANZIA DI MUTUO
Immobili siti in AREZZO(AR)
SOGGETTO DEBITORE
Nota disponibile in formato immagine
Documenti successivi correlati:
1. Iscrizione n. 2389 del 20/11/1990
8. ISCRIZIONE CONTRO del 20/11/1990 - Registro Particolare 2389 Registro Generale 15710
Pubblico ufficiale FABIO MILLONI Repertorio 56361 del 31/10/1990
IPOTECA VOLONTARIA derivante da CONCESSIONE A GARANZIA DI MUTUO
Immobili siti in AREZZO(AR)
SOGGETTO DEBITORE
Nota disponibile in formato immagine
Formalita di riferimento: Iscrizione n. 2327 del 1990
9. ISCRIZIONE CONTRO del 14/07/1992 - Registro Particolare 1499 Registro Generale 10931
Pubblico ufficiale TRIBUNALE Repertorio 2172/92 del 09/07/1992
IPOTECA LEGALE derivante da PROVVEDIMENTO PRESIDENTE TRIBUNALE
Immobili siti in AREZZO(AR)
SOGGETTO DEBITORE
Nota disponibile in formato immagine
Documenti successivi correlati:
1. Annotazione n. 2195 del 07/12/1993 (CANCELLAZIONE TOTALE)
10. TRASCRIZIONE CONTRO del 28/09/1993 - Registro Particolare 8414 Registro Generale 11959
Pubblico ufficiale CIRIANNI GIOVAN BATTISTA Repertorio 117428 del 21/09/1993
ATTO TRA VIVI - CONFERIMENTO IN SOCIETA'
Immobili siti in AREZZO(AR)
Nota disponibile in formato immagine
11. TRASCRIZIONE A FAVORE del 15/11/2003 - Registro Particolare 15333 Registro Generale 23051
Pubblico ufficiale UFFICIO DEL REGISTRO Repertorio 20/827 del 06/10/2003
ATTO PER CAUSA DI MORTE - CERTIFICATO DI DENUNCIATA SUCCESSIONE
Immobili siti in AREZZO(AR)
Nota disponibile in formato elettronico
12. TRASCRIZIONE CONTRO del 07/06/2024 - Registro Particolare 7860 Registro Generale 10027
Pubblico ufficiale TRIBUNALE DI AREZZO Repertorio 11/2024 del 07/03/2024
ATTO GIUDIZIARIO - SENTENZA DICHIARATIVA DELL'APERTURA DELLA LIQUIDAZIONE GIUDIZIALE
Immobili siti in AREZZO(AR)

Direzione Provinciale di AREZZO
Ufficio provinciale - Territorio
Servizio di Pubblicità Immobiliare

Data 27/08/2024 Ora 12:42:05
Pag. 4 - Fine

Ispezione telematica

per dati anagrafici
Richiedente STCLSN

Ispezione n. T136912 del 27/08/2024

Nota disponibile in formato elettronico

Sezione 2 Parzialmente recuperato e/o validato nel periodo antecedente al 02/01/1976
Potrebbero essere presenti annualità non completate e/o formalità non validate dall'ufficio. Per verificare i dettagli
richiedere lo 'Stato dell'automazione'

-
1. TRASCRIZIONE A FAVORE del 29/10/1975 - Registro Particolare 6655 Registro Generale 0
ATTO TRA VIVI - COMPRAVENDITA
SOGGETTO ACQUIRENTE
Nota disponibile in formato immagine (non validata)
 2. TRASCRIZIONE A FAVORE E CONTRO del 19/11/1975 - Registro Particolare 7139 Registro Generale 0
ATTO TRA VIVI - DIVISIONE
Nota disponibile in formato immagine (non validata)
 3. TRASCRIZIONE CONTRO del 26/11/1975 - Registro Particolare 7308 Registro Generale 0
ATTO TRA VIVI - DONAZIONE ACCETTATA
SOGGETTO DONANTE
Nota disponibile in formato immagine (non validata)

Numero progressivo
Formalità n.21

Protocollo di richiesta AR 62411 del 2024

Soggetti del Repertorio

1. ZADI ADA	
Data di nascita	24/02/1933
Luogo di nascita	AREZZO (AR)
Sesso	F
Codice fiscale	-
Volume repertorio	1752
Pagina	86
Tipo	Trascrizione

Pagina del repertorio

Reg. Mod. 65
 (Tassa ed Imposta applicata sugli atti)

Conto N. 86. (1) Zodi Oda. 24. Febbraio 1933 - Firenze

REGISTRO						DATA della trascrizione	COGNOME E NOME della persona a favore della quale o contro la quale si trascrive	BENI TRASCRITTI		ANNOTAZIONI			
Generale d'ordine		Particolare		Note originali				Natura	Luogo ove sono situati	Registri particolare		DATA	NATURA
Vol. 1	Num. 1	Vol. 2	Num. 4	Vol. 3	Num. 5			9	10	Vol. 11	Num. 12	13	14
TRASCRIZIONI A FAVORE													
235	2067	2330	4580	1107	1526	9.3.68							
	8545		6655			29.10.75							
	8146		1139			13.11.75							
TRASCRIZIONI CONTRO													
135	2067	2330	4580	1107	1526	9.3.68	Firenze. Sentenza condanna.						
	1077		831			29.1							
	8146		1139			13.11.7							
	8388		1308			25.11.7							

(1) Cognome (in grosse caratteri) nome, luogo e data di nascita, professione, domicilio o residenza.

Numero progressivo
Formalità n.22

Direzione Provinciale di AREZZO
Ufficio provinciale - Territorio
Servizio di Pubblicità Immobiliare

Data 27/08/2024 Ora 12:43:10
Pag. 1 - Segue

Ispezione telematica

Ispezione n. T136912 del 27/08/2024

per dati anagrafici

Richiedente STCLSN

Dati della richiesta

Cognome: ZADI
Nome: ADA
Sesso: Femmina
Data di Nascita: 24/02/1933
Tipo di formalità: Tutte
Ulteriori restrizioni:
Comune: AREZZO (AR)
Tipo catasto: fabbricati
Identificativo definitivo: Sezione urbana: A Foglio: 72 - Particella: 358

Situazione aggiornamento

Periodo informatizzato dal 03/11/1986 al 26/08/2024

Elenco omonimi

- 1.
- 2.
- 3.
- 4.

* Codice fiscale validato in anagrafe tributaria

Volumi repertori

Per il soggetto\i richiesto\i risultano:
Trascrizioni vol. 1752 pag. 86

Elenco sintetico delle formalita

-
1. ISCRIZIONE CONTRO del 04/10/1989 - Registro Particolare 2058 Registro Generale 13465
Pubblico ufficiale MILLONI FABIO Repertorio 53849 del 28/09/1989

Direzione Provinciale di AREZZO
Ufficio provinciale - Territorio
Servizio di Pubblicità Immobiliare

Data 27/08/2024 Ora 12:43:10
Pag. 2 - Fine

Ispezione telematica

Ispezione n. T136912 del 27/08/2024

per dati anagrafici

Richiedente STCLSN

IPOTECA VOLONTARIA derivante da CONCESSIONE A GARANZIA DI MUTUO

Immobili siti in AREZZO(AR)

SOGGETTO DEBITORE

Nota disponibile in formato immagine

2. ISCRIZIONE CONTRO del 09/11/1990 - Registro Particolare 2327 Registro Generale 15207
Pubblico ufficiale FABIO MILLONI Repertorio 56361 del 10/04/1990
IPOTECA VOLONTARIA derivante da CONCESSIONE A GARANZIA DI MUTUO
Immobili siti in AREZZO(AR)
SOGGETTO DEBITORE
Nota disponibile in formato immagine
Documenti successivi correlati:
 1. Iscrizione n. 2389 del 20/11/1990
3. ISCRIZIONE CONTRO del 20/11/1990 - Registro Particolare 2389 Registro Generale 15710
Pubblico ufficiale FABIO MILLONI Repertorio 56361 del 31/10/1990
IPOTECA VOLONTARIA derivante da CONCESSIONE A GARANZIA DI MUTUO
Immobili siti in AREZZO(AR)
SOGGETTO DEBITORE
Nota disponibile in formato immagine
Formalita di riferimento: Iscrizione n. 2327 del 1990
4. ISCRIZIONE CONTRO del 14/07/1992 - Registro Particolare 1499 Registro Generale 10931
Pubblico ufficiale TRIBUNALE Repertorio 2172/92 del 09/07/1992
IPOTECA LEGALE derivante da PROVVEDIMENTO PRESIDENTE TRIBUNALE
Immobili siti in AREZZO(AR)
SOGGETTO DEBITORE
Nota disponibile in formato immagine
Documenti successivi correlati:
 1. Annotazione n. 2195 del 07/12/1993 (CANCELLAZIONE TOTALE)
5. TRASCRIZIONE CONTRO del 28/09/1993 - Registro Particolare 8414 Registro Generale 11959
Pubblico ufficiale CIRIANNI GIOVAN BATTISTA Repertorio 117428 del 21/09/1993
ATTO TRA VIVI - CONFERIMENTO IN SOCIETA'
Immobili siti in AREZZO(AR)
Nota disponibile in formato immagine

Numero progressivo
Formalità n.23

Direzione Provinciale di AREZZO
Ufficio provinciale - Territorio
Servizio di Pubblicità Immobiliare

Data 27/08/2024 Ora 12:42:40
Pag. 1 - Segue

Ispezione telematica

Ispezione n. T136912 del 27/08/2024

per dati anagrafici
Richiedente STCLSN

Dati della richiesta

Cognome:
Nome:
Sesso:
Data di Nascita:
Tipo di formalità: Tutte
Ulteriori restrizioni:
Comune: AREZZO (AR)
Tipo catasto: terreni
Identificativo definitivo: Foglio: 72 - Particella: 358

Situazione aggiornamento

Periodo informatizzato dal 03/11/1986 al 26/08/2024

Elenco omonimi

* Codice fiscale validato in anagrafe tributaria

Volumi repertori

Per il soggetto\i richiesto\i risultano:
Trascrizioni vol. 1752 pag. 86

Elenco sintetico delle formalita

-
1. TRASCRIZIONE A FAVORE del 04/08/1988 - Registro Particolare 7847 Registro Generale 11326
Pubblico ufficiale MILLONI FABIO Repertorio 51074 del 14/07/1988

Direzione Provinciale di AREZZO
Ufficio provinciale - Territorio
Servizio di Pubblicità Immobiliare

Data 27/08/2024 Ora 12:42:40
Pag. 2 - Fine

Ispezione telematica

Ispezione n. T136912 del 27/08/2024

per dati anagrafici

Richiedente STCLSN

ATTO TRA VIVI - ASSEGNAZIONE A SOCIO DI COOPERATIVA EDILIZIA

Immobili siti in AREZZO(AR)

Nota disponibile in formato immagine

2. TRASCRIZIONE CONTRO del 07/12/1988 - Registro Particolare 11155 Registro Generale 16586

Pubblico ufficiale MILLONI FABIO Repertorio 51591 del 10/11/1988

ATTO TRA VIVI - ATTO UNILATERALE D'OBBLIGO EDILIZIO

Immobili siti in AREZZO(AR)

Nota disponibile in formato immagine

Numero progressivo
Formalità n.24

Direzione Provinciale di AREZZO
Ufficio provinciale - Territorio
Servizio di Pubblicità Immobiliare

Data 27/08/2024 Ora 12:44:14
Pag. 1 - Fine

Ispezione telematica

Ispezione n. T136912 del 27/08/2024

per dati anagrafici

Richiedente STCLSN

Dati della richiesta

Cognome:

Nome:

Sesso:

Data di Nascita:

Tipo di formalità:

Ulteriori restrizioni:

Comune: AREZZO (AR)

Tipo catasto: terreni

Identificativo definitivo: Foglio: 108 - Particella: 1144

Situazione aggiornamento

Periodo informatizzato dal

03/11/1986 al

26/08/2024

Elenco omonimi

* Codice fiscale validato in anagrafe tributaria

Volumi repertori

Per il soggetto\i richiesto\i risultano:

Trascrizioni vol. 1752 pag. 86

NON SONO STATE REPERITE NOTE PER I SOGGETTI SELEZIONATI

Numero progressivo
Formalità n.25

Direzione Provinciale di AREZZO
Ufficio provinciale - Territorio
Servizio di Pubblicità Immobiliare

Data 27/08/2024 Ora 12:43:38
Pag. 1 - Segue

Ispezione telematica

Ispezione n. T136912 del 27/08/2024

per dati anagrafici

Richiedente STCLSN

Dati della richiesta

Cognome:

Nome:

Sesso:

Data di Nascita:

Tipo di formalità:

Ulteriori restrizioni:

Comune: AREZZO (AR)

Tipo catasto: fabbricati

Identificativo definitivo: Sezione urbana: A Foglio: 108 - Particella: 1144

Situazione aggiornamento

Periodo informatizzato dal

03/11/1986 al

26/08/2024

Elenco omonimi

* Codice fiscale validato in anagrafe tributaria

Volumi repertori

Per il soggetto\i richiesto\i risultano:

Trascrizioni vol. 1752 pag. 86

Elenco sintetico delle formalita

-
1. ISCRIZIONE CONTRO del 14/07/1992 - Registro Particolare 1499 Registro Generale 10931
Pubblico ufficiale TRIBUNALE Repertorio 2172/92 del 09/07/1992

Direzione Provinciale di AREZZO
Ufficio provinciale - Territorio
Servizio di Pubblicità Immobiliare

Data 27/08/2024 Ora 12:43:38
Pag. 2 - Fine

Ispezione telematica

Ispezione n. T136912 del 27/08/2024

per dati anagrafici

Richiedente STCLSN

IPOTECA LEGALE derivante da PROVVEDIMENTO PRESIDENTE TRIBUNALE

Immobili siti in AREZZO(AR)

SOGGETTO DEBITORE

Nota disponibile in formato immagine

Documenti successivi correlati:

1. Annotazione n. 2195 del 07/12/1993 (CANCELLAZIONE TOTALE)

2. TRASCRIZIONE A FAVORE del 15/11/2003 - Registro Particolare 15333 Registro Generale 23051
Pubblico ufficiale UFFICIO DEL REGISTRO Repertorio 20/827 del 06/10/2003
ATTO PER CAUSA DI MORTE - CERTIFICATO DI DENUNCIATA SUCCESSIONE
Immobili siti in AREZZO(AR)
Nota disponibile in formato elettronico

3. TRASCRIZIONE CONTRO del 07/06/2024 - Registro Particolare 7860 Registro Generale 10027
Pubblico ufficiale TRIBUNALE DI AREZZO Repertorio 11/2024 del 07/03/2024
ATTO GIUDIZIARIO - SENTENZA DICHIARATIVA DELL'APERTURA DELLA LIQUIDAZIONE GIUDIZIALE
Immobili siti in AREZZO(AR)
Nota disponibile in formato elettronico

Numero progressivo
Formalità n.26

Direzione Provinciale di AREZZO
Ufficio provinciale - Territorio
Servizio di Pubblicità Immobiliare

Data 27/08/2024 Ora 12:44:38
Pag. 1 - Segue

Ispezione telematica

Ispezione n. T136912 del 27/08/2024

per dati anagrafici
Richiedente STCLSN

Dati della richiesta

Cognome:

Nome:

Sesso:

Data di Nascita:

Tipo di formalità:

Ulteriori restrizioni:

Comune: AREZZO (AR)

Tipo catasto: fabbricati

Identificativo definitivo: Sezione urbana: A Foglio: 108 - Particella: 1144 - Subalterno: 1

Situazione aggiornamento

Periodo informatizzato dal

03/11/1986 al

26/08/2024

Elenco omonimi

* Codice fiscale validato in anagrafe tributaria

Volumi repertori

Per il soggetto\i richiesto\i risultano:

Trascrizioni vol. 1752 pag. 86

Elenco sintetico delle formalita

-
1. ISCRIZIONE CONTRO del 14/07/1992 - Registro Particolare 1499 Registro Generale 10931
Pubblico ufficiale TRIBUNALE Repertorio 2172/92 del 09/07/1992

Direzione Provinciale di AREZZO
Ufficio provinciale - Territorio
Servizio di Pubblicità Immobiliare

Data 27/08/2024 Ora 12:44:38
Pag. 2 - Fine

Ispezione telematica

Ispezione n. T136912 del 27/08/2024

per dati anagrafici

Richiedente STCLSN

IPOTECA LEGALE derivante da PROVVEDIMENTO PRESIDENTE TRIBUNALE

Immobili siti in AREZZO(AR)

SOGGETTO DEBITORE

Nota disponibile in formato immagine

Documenti successivi correlati:

1. Annotazione n. 2195 del 07/12/1993 (CANCELLAZIONE TOTALE)

2. TRASCRIZIONE A FAVORE del 15/11/2003 - Registro Particolare 15333 Registro Generale 23051
Pubblico ufficiale UFFICIO DEL REGISTRO Repertorio 20/827 del 06/10/2003
ATTO PER CAUSA DI MORTE - CERTIFICATO DI DENUNCIATA SUCCESSIONE
Immobili siti in AREZZO(AR)
Nota disponibile in formato elettronico

3. TRASCRIZIONE CONTRO del 07/06/2024 - Registro Particolare 7860 Registro Generale 10027
Pubblico ufficiale TRIBUNALE DI AREZZO Repertorio 11/2024 del 07/03/2024
ATTO GIUDIZIARIO - SENTENZA DICHIARATIVA DELL'APERTURA DELLA LIQUIDAZIONE GIUDIZIALE
Immobili siti in AREZZO(AR)
Nota disponibile in formato elettronico

Numero progressivo
Formalità n.27

Direzione Provinciale di AREZZO
Ufficio provinciale - Territorio
Servizio di Pubblicità Immobiliare

Data 27/08/2024 Ora 12:44:58
Pag. 1 - Segue

Ispezione telematica

Ispezione n. T136912 del 27/08/2024

per dati anagrafici
Richiedente STCLSN

Dati della richiesta

Cognome:

Nome:

Sesso:

Data di Nascita:

Tipo di formalità: Tutte

Ulteriori restrizioni:

Comune: AREZZO (AR)

Tipo catasto: fabbricati

Identificativo definitivo: Sezione urbana: A Foglio: 108 - Particella: 1144 - Subalterno: 2

Situazione aggiornamento

Periodo informatizzato dal

03/11/1986 al

26/08/2024

Elenco omonimi

* Codice fiscale validato in anagrafe tributaria

Volumi repertori

Per il soggetto\i richiesto\i risultano:

Trascrizioni vol. 1752 pag. 86

Elenco sintetico delle formalita

-
1. ISCRIZIONE CONTRO del 14/07/1992 - Registro Particolare 1499 Registro Generale 10931
Pubblico ufficiale TRIBUNALE Repertorio 2172/92 del 09/07/1992

Direzione Provinciale di AREZZO
Ufficio provinciale - Territorio
Servizio di Pubblicità Immobiliare

Data 27/08/2024 Ora 12:44:58
Pag. 2 - Fine

Ispezione telematica

Ispezione n. T136912 del 27/08/2024

per dati anagrafici

Richiedente STCLSN

IPOTECA LEGALE derivante da PROVVEDIMENTO PRESIDENTE TRIBUNALE

Immobili siti in AREZZO(AR)

SOGGETTO DEBITORE

Nota disponibile in formato immagine

Documenti successivi correlati:

1. Annotazione n. 2195 del 07/12/1993 (CANCELLAZIONE TOTALE)

2. TRASCRIZIONE A FAVORE del 15/11/2003 - Registro Particolare 15333 Registro Generale 23051
Pubblico ufficiale UFFICIO DEL REGISTRO Repertorio 20/827 del 06/10/2003
ATTO PER CAUSA DI MORTE - CERTIFICATO DI DENUNCIATA SUCCESSIONE
Immobili siti in AREZZO(AR)
Nota disponibile in formato elettronico

3. TRASCRIZIONE CONTRO del 07/06/2024 - Registro Particolare 7860 Registro Generale 10027
Pubblico ufficiale TRIBUNALE DI AREZZO Repertorio 11/2024 del 07/03/2024
ATTO GIUDIZIARIO - SENTENZA DICHIARATIVA DELL'APERTURA DELLA LIQUIDAZIONE GIUDIZIALE
Immobili siti in AREZZO(AR)
Nota disponibile in formato elettronico

Numero progressivo
Formalità n.28

Ispezione telematica

Ispezione n. T136912 del 27/08/2024

per dati anagrafici

Richiedente STCLSN

Dati della richiesta

Cognome:

Nome:

Sesso:

Data di Nascita:

Tipo di formalità:

Ulteriori restrizioni:

Comune: AREZZO (AR)

Tipo catasto: fabbricati

Identificativo definitivo: Sezione urbana: A Foglio: 108 - Particella: 1144 - Subalterno: 3

Situazione aggiornamento

Periodo informatizzato dal

03/11/1986 al

26/08/2024

Elenco omonimi

1.

2.

3.

4.

* Codice fiscale validato in anagrafe tributaria

Volumi repertori

Per il soggetto\i richiesto\i risultano:

Trascrizioni vol. 1752 pag. 86

Elenco sintetico delle formalita

1. TRASCRIZIONE A FAVORE del 15/11/2003 - Registro Particolare 15333 Registro Generale 23051
Pubblico ufficiale UFFICIO DEL REGISTRO Repertorio 20/827 del 06/10/2003

Direzione Provinciale di AREZZO
Ufficio provinciale - Territorio
Servizio di Pubblicità Immobiliare

Data 27/08/2024 Ora 12:45:16
Pag. 2 - Fine

Ispezione telematica

Ispezione n. T136912 del 27/08/2024

per dati anagrafici

Richiedente STCLSN

ATTO PER CAUSA DI MORTE - CERTIFICATO DI DENUNCIATA SUCCESSIONE

Immobili siti in AREZZO(AR)

Nota disponibile in formato elettronico

2. TRASCRIZIONE CONTRO del 07/06/2024 - Registro Particolare 7860 Registro Generale 10027

Pubblico ufficiale TRIBUNALE DI AREZZO Repertorio 11/2024 del 07/03/2024

ATTO GIUDIZIARIO - SENTENZA DICHIARATIVA DELL'APERTURA DELLA LIQUIDAZIONE GIUDIZIALE

Immobili siti in AREZZO(AR)

Nota disponibile in formato elettronico

Numero progressivo
Formalità n.29

Direzione Provinciale di AREZZO
Ufficio provinciale - Territorio
Servizio di Pubblicità Immobiliare

Data 27/08/2024 Ora 12:45:49
Pag. 1 - Fine

Ispezione telematica

Ispezione n. T136912 del 27/08/2024

per dati anagrafici

Richiedente STCLSN

Dati della richiesta

Cognome:

Nome:

Sesso:

Data di Nascita:

Tipo di formalità: Tutte

Ulteriori restrizioni:

Comune: ANGHIARI (AR)

Tipo catasto: terreni

Identificativo definitivo: Foglio: 44 - Particella: 97

Situazione aggiornamento

Periodo informatizzato dal

03/11/1986 al

26/08/2024

Elenco omonimi

1.

2.

3.

4.

* Codice fiscale validato in anagrafe tributaria

Volumi repertori

Per il soggetto\i richiesto\i risultano:

Trascrizioni vol. 1752 pag. 86

NON SONO STATE REPERITE NOTE PER I SOGGETTI SELEZIONATI

Numero progressivo
Formalità n.30

Ispezione telematica - Nota cartacea

Codice invio 210631641 del 28/08/2024

Richiedente: STCLSN

Nota di trascrizione

Registro generale n. 835

Registro particolare n. 1586

Data di presentazione 07/03/1966

*Stampa ai sensi del n. ord 2.1.4 della Tabella delle tasse ipotecarie allegata al D.Lgs. 31/10/1990 n.347.**Il presente documento non costituisce copia conforme.*

La formalita' non e' stata validata dall'ufficio (*)

(*) Dati non validati, messi a disposizione esclusivamente per ausilio alla consultazione: non sostituiscono rubriche, tavole e repertori, di cui all'art.3 del regolamento approvato con Regio Decreto 25 settembre 1874, n2130.



AVV. GAETANO SORRENTINO

7 MAR 1966

Conservatoria dei Registri Immobiliari di Arezzo

Nota di trascrizione

dell'atto di vendita in data 17 febbraio 1966
al N.39120 di rep- e N.3268 fasc. autenticato dal
notaio Gaetano Sorrentino da Sansepolcro quivi
registrato il 5 Marzo del 1966 al N.748 Vol.88
con £ 13.780

a favore

contro

835 £ 2.064
2330 M. 1586
140 P. 1586
L
150
360
20
630

~~1752-85 = 1752-86~~
1237-95

mune per il prezzo pagato di £ 1.000.000--
un appezzamento di terreno posto in Comune di A-
rezzo all'interno di Via Francesco Redi (lotto N.
35) della lottizzazione Fracassi - Rossi e confi-
nato da strada di progetto, venditore, salvo, rap-
presentato al vigente catasto terreni di Arezzo al-
la sezione Valdarno a foglio 108, particella 140
rata i e particella 140 rata G-I- della superficie

Vendite
e cont-

di mq.515(superficie catastale), redditi dominica-
le di lire 66,95 ed agrario di £ 8,24---

Gli acquirenti loro eredi ed aventi causa si obbli-
gano a recingere l'area acquistata mediante posa in
opera di rete metallica romboidale tipo pesante

da 50X100 sostenuta da paletti in ferro, ancorati
su sottostante muretto, spessore cm.26:il tutto

da sottoporre all'accettazione preventiva del ven-
ditore-----La zona prospiciente la nuova strada

di progetto per una profondità minima di ml.3 dovrà
essere mantenuta costantemente a giardino sempre

verde o piazzale-----Il venditore si obbliga

alla realizzazione della strada di progetto prevista

lungo il torrente Castro per una carreggiata di ml.6

nonché alla costruzione della fognatura e della

rete idrica in derivazione della condotta comun-
ale-----La strada, la fognatura e la rete idrica

saranno realizzate con le caratteristiche tecniche

affendenti le opera già eseguite in corrispondenza

degli isolati contigui-----In merito alla recinzione

del lotto le parti precisano che la zona prosp-
iciente la strada dovrà essere recinta con cancella-

ta in ferro ancorata su sottostante muretto di

cm; 26, con preventiva accettazione del venditore-

Gli acquirenti assumono pro parte gli oneri deri-

Numero progressivo
Formalità n.31

Ispezione telematica - Titolo cartaceo

Codice invio 210726182 del 02/09/2024

Richiedente: STCLSN

Nota di trascrizione

Registro generale n. 2064

Registro particolare n. 1586

Data di presentazione 07/03/1966

Stampa ai sensi del n. ord 2.1.4 della Tabella delle tasse ipotecarie allegata al D.Lgs. 31/10/1990 n.347.

Il presente documento non costituisce copia conforme.



STUDIO NOTARILE
Avv. GAETANO SORRENTINO

V E N D I T A

835 2004
2330 1586
1102 1586

1966

i quali acquistano, per il prezzo pagato di Lire UN MILIONE (L.1.000.000): "" Un appezzamento di terreno fabbricativo posto in Comune di Arezzo, all'interno di Via Francesco Regi, (lotto n°35) della lottizzazione Fracassi-Rossi, e confinato da: strada di progetto, venditore, salvo, rappresentato al vigente catasto terreni di Arezzo -Sez. Valdarno- a foglio 108, particella 140 rata "i" e particella 140 rata "G^I", della superficie di mq. 515 (superficie catastale), redditi, dominicale di L. 66,95 ed agrario di L. 8,24. ""

Il venditore da quietanza del prezzo e rinuncia ad iscrizioni di ufficio. = Lo stesso garantisce la piena e libera proprietà e disponibilità di quanto alienato, esente da ipoteche e da trascrizioni passive. = P A T T I = Gli acquirenti, loro eredi ed aventi causa, si obbligano a recingere l'area acquistata mediante posa in opera di rete metallica romboidale tipo pesante da 50 x 100 sostenuta da paletti in ferro,

ancorati su sottostante muretto: spessore cm.26; il tutto da sottoporre all'accettazione preventiva del venditore.- La zona prospiciente la nuova strada di progetto per una profondità minima di ml.3, dovrà essere mantenuta costantemente a giardino sempre verde, o piazzale.-

Gli acquirenti, preso atto dell'obbligazione, assunta dal dante causa del venditore Prof. Guido Fracassi, rogito Basagni di Cortona del 29/4/1963¹ relativa al l'osservanza verso il Comune di Arezzo delle caratteristiche di piano di lottizzazione in merito alla realizzazione dei servizi primari (strade, fognatura, rete idrica, illuminazione) surrogano per detti oneri pro parte il venditore, esonerando lo stesso da eventuali richieste di nuove opere, completamente e potenziamento di quelle realizzate, obbligandosi, pro quota, alla manutenzione ordinaria e straordinaria dei servizi che saranno realizzati.-

Il venditore si obbliga alla realizzazione della strada di progetto prevista lungo il torrente Castro, per una carreggiata di ml.6, nonché alla costruzione della fognatura e della rete idrica in derivazione della condotta comunale.-

La strada, la fognatura e la rete idrica saranno realizzate con le caratteristiche tecniche afferenti le

opere già eseguite in corrispondenza degli isolati contigui, caratteristiche tutte che gli acquirenti dichiarano di ben conoscere e di accettare. =

Tali opere dovranno essere eseguite a spese del venditore entro mesi sei dalla data di oggi. =

Possesso da oggi. =

Il venditore presenta la dichiarazione di cui alla legge 5 marzo 1963 n°246. =

Spese a carico degli acquirenti che chiedono i benefici fiscali di cui alla legge 2 luglio 1949 n°408 successive modifiche e proroghe, intendendo costruire sull'area acquistata una casa di abitazione non avente caratteristiche di lusso nel termine di legge. =

Il venditore non è parente degli acquirenti. =

Le parti chiedono che il notaio autenticante le firme a quest'atto, lo tenga nel suo fascicolo. =

In merito alla recinzione del lotto, le parti precisano, ulteriormente, che la zona prospiciente la strada dovrà essere invece recinta con cancellata in ferro ancorata su sottostante muretto da cm.26, sempre il tutto da sottoporre alla preventiva accettazione del venditore. =

f/to Leonardo Fracassi = f/to Nocentini Nello =

f/to Zadi Ada. =

.....

N°39120 Repertorio = n°3268 di Raccolta.=
Previa rinunzia all'assistenza dei testimoni, in ac-
cordo fra le parti e col mio consenso.= Io sottoscrit-
to Sorrentino Avv° Gaetano Notaio in Sansepolcro, in-
scritto nel Collegio Notarile del Distretto di Arez-
zo; Certifico vere, autentiche ed apposte in mia pre-

sono certo io Notaio.=

Arezzo, diciassette febbraio 1966.=

f/to Notaio Gaetano Sorrentino.=

Al segno aggiungi: registrato ivi il 2 Maggio

1963 al n°302 Vol. II9.= Postilla approvata.=

Arezzo, diciassette Febbraio 1966.=

Avv. Gaetano Sorrentino
Notaio

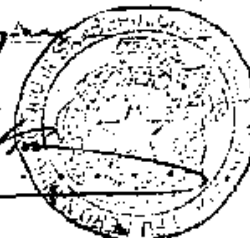
registrato *Sampieri*

il 5-3-1966

e N. *1768* Vol. *88* di *13.780*

Spia conferita all'originale, per trascrizione
il giorno 5 marzo 1966

Avv. Gaetano Sorrentino



Numero progressivo
Formalità n.32

Ispezione telematica

n. T1 136912 del 27/08/2024

Inizio ispezione 27/08/2024 12:41:45

Richiedente STCLSN

Tassa versata € 3,60

Nota di iscrizione

Registro generale n. 13465

Registro particolare n. 2058

Data di presentazione 04/10/1989

MODULARIO - TASSE - 145



MINISTERO DELLE FINANZE
 DIREZIONE GENERALE DELLE TASSE
 ED II. II. SUGLI AFFARI

CONSERVATORIA DEI RR. II. DI Arezzo

NOTA DI ISCRIZIONE

RISERVATO ALL'UFFICIO

DATA DELLA RICHIESTA GG MM AA 4 OTT. 1989	N. PRESENTAZIONE NELLA GIORNATA 60	N. DI REGISTRO GENERALE 13465	N. DI REGISTRO PARTICOLARE 2058
--	--	---	---

QUADRO A

DATI RELATIVI AL TITOLO								
FORMA DEL TITOLO	DESCRIZIONE Atto notarile pubblico							
ESTREMI DEL TITOLO	DATA	GG	MM	AA	NUMERO DEL REPERTORIO	53849		
PUBBLICO UFFICIALE O AUTORITA' EMITTENTE	CATEGORIA 1	CIVILTÀ (CATEGORIE TOPONIMICHE O DENOMINAZIONI) Milioni Fabio			PROVINCIA (SIGLAS) AR			
SEDE (COMUNE) Arezzo								
DATI RELATIVI ALL'IPOTECA O AL PRIVILEGIO								
SPECIE DELL'IPOTECA O DEL PRIVILEGIO	DESCRIZIONE Ipoteca volontaria							
DERIVANTE DA	DESCRIZIONE Concessione a garanzia di mutuo						CODICE 168	
PRESENZA DI CONDIZIONE	RISOLUTIVA <input type="checkbox"/>				TERMINE DELL'IPOTECA	GG	MM	AA
SOMMA GARANTITA	CAPITALE 180.000.000		TASSO INTERESSE ANNUALE 14,35 %	TASSO INTERESSE SEMESTRALE 0,00 %	IMPORTO INTERESSI 144.000.000			
	SPESA ACCESSORI ED INTERESSI DI MORSA 36.000.000		TOTALE 360.000.000		PRESENZA DI:	IMPORTI SIO TASSI VARIABILI <input type="checkbox"/>	IMPORTI IN VALUTA ESTERA <input type="checkbox"/>	
TEMPO DI ESIGIBILITÀ DEL CREDITO	DURATA	AA	MM	GG	DECORRENZA AMMORTAMENTO	GG	MM	AA
		10	00	00		N. TITOLI DI CREDITO GARANTITI		
ALTRI DATI								
ELENCO MACCHINARI E PERTINENZE	BARRARE LA CASSELLA IN CASO DI PRESENZA DI ELENCO MACCHINARI, ATTREZZATURE, SCORTE, PRODOTTI. <input type="checkbox"/>							
ESTREMI DELLA FORMALITÀ DI RIFERIMENTO	DATA	GG	MM	AA	N. DI REGISTRO PARTICOLARE			
PARTI LIBERE NEL QUADRO D' RILATIVE A	QUADRO A <input type="checkbox"/>		QUADRO B <input type="checkbox"/>		QUADRO C <input checked="" type="checkbox"/>			
RICHIEDENTE (SE DIVERSO DA PUBBL. UFFIC. O AUTORITÀ EMITTENTE)	COGNOME E NOME							

RISERVATO ALL'UFFICIO

NUMERO DI PAGINE	4	IMPOSTA IPOTECARIA L.		ESEGUITA LA FORMALITÀ	
NUMERO DI UNITÀ NEGOZIALI	1	PENA PECUNIARIA L.		ESATTE LIRE	
NUMERO DI SOGETTI A FAVORE	1	DOLLO L.		021173	
NUMERO DI SOGETTI CONTRO	1	DIRITTO SCRITTURATO L.		IL CONSERVATORE	
ISCRIZ CAMPIONE CERTO ART. N.		TASSA IPOTECARIA L.	3000	TIMBRIO A CALENDARIO	<input type="checkbox"/>
PRENOT. A DEBITO ART. N.		TOTALE GENERALE L.	3000		

QUADRO C - SOGGETTI

PROGRESS. SOGGETTO	PROGRESS. INGAFFI SOGGETTO	TERZO DATORE D'IPOTECA	DENOMINAZIONE O RAGIONE SOCIALE		SEDE LEGALE (COMUNE)		PROV.	
			COGNOME	NOME	SESSO	DATA DI NASCITA	COMUNE O STATO ESTERO DI NASCITA	PROV.
			DIRITTI REALI OGGETTO DELLA IPOTECA					PROGRESS. UNITA' NEGOZIALE
CODICE FISCALE		QUOTA IN FRAZIONE	DIRITTO		COD.			

A FAVORE

1	1	COGNOME	NOME	M/F	GG	MM	AA	COMUNE	PROV.
									PROGR.
		00367210515	1 / 1					Arezzo	Ar

CONTRO

									PROV.
									PROGR.

DEBITORI NON DATORI DI IPOTECA

COGNOME	NOME	M/F	GG	MM	AA	COMUNE	PROV.

021174



Numero progressivo
Formalità n.33

Ispezione telematica

n. T1 136912 del 27/08/2024

Inizio ispezione 27/08/2024 12:41:45

Richiedente STCLSN


Tassa versata € 3,60

Nota di iscrizione

Registro generale n. 15207

Registro particolare n. 2327

Data di presentazione 09/11/1990

MODULARIO F - TASSE - 145		MINISTERO DELLE FINANZE DIREZIONE GENERALE DELLE TASSE ED II. II. SUGLI AFFARI	CONSERVATORIA DEI RR. II. DI <u>Arezzo</u>
NOTA DI ISCRIZIONE			

RISERVATO ALL'UFFICIO

DATA DELLA RICHIESTA GG MM AA - 9 NOV. 1990	N. PRESENTAZIONE NELLA GIORNATA 68	N. DI REGISTRO GENERALE 15207	N. DI REGISTRO PARTICOLARE 2327
--	--	---	---

QUADRO A

DATI RELATIVI AL TITOLO										
FORMA DEL TITOLO	DESCRIZIONE Atto notarile pubblico									
ESTREMI DEL TITOLO	DATA	GG	MM	AA	NUMERO DEL REPERTORIO	56361				
PUBBLICO UFFICIALE O AUTORITÀ EMITTENTE	CATEGORIA 1	CATEGORIA (NOME E COGNOME) DENOMINAZIONE Pablo Milioni			PROVINCIA (SIGLA)	AR				
DATI RELATIVI ALL'IPOTECA O AL PRIVILEGIO										
SPECIE DELL'IPOTECA O DEL PRIVILEGIO	DESCRIZIONE Ipoteca volontaria									
DERIVANTE DA	DESCRIZIONE Concessione a garanzia di mutuo									
PRESENZA DI CONDIZIONE	RISOLUTIVA <input type="checkbox"/>				TERMINE DELL'IPOTECA	GG	MM	AA	CODICE 158	
SOMMA GARANTITA	CAPITALE	200.000.000			TASSO INTERESSE ANNUALE	13,45	%	TASSO INTERESSE SEMESTRALE	%	IMPEDITO INTERESSI
	SPESE ACCESSORIE ED INTERESSI D' UORA	40.000.000			TOTALE	400.000.000			PRESENZA DI:	IMPONTO S/O TASSE VARIABILI <input type="checkbox"/>
TEMPO DI ESIGIBILITÀ DEL CREDITO	DURATA	AA	MM	GG	DECORRENZA AMMORTAMENTO	GR	MM	AA	N. TITOLI DI CREDITO GARANTITI	
ALTRI DATI										
FINNCO MACCHINARI E PERTINENZE	BARRARE LA CASELLA IN-CASO DI PRESENZA DI ELENCO MACCHINARI, ATTREZZATURE, SCORTE, PRODOTTI. <input type="checkbox"/>									
ESTREMI DELLA FORMALITÀ DI RIFERIMENTO	DATA	GG	MM	AA	N. DI REGISTRO PARTICOLARE					
PARTI LIBERE NEL QUADRO D RELATIVE A:	QUADRO A <input checked="" type="checkbox"/>				QUADRO B <input checked="" type="checkbox"/>			QUADRO C <input type="checkbox"/>		
RICHIEDENTE ISE DIVERSO DA PUBBL. UFFIC. O AUTORITÀ EMITTENTE	COGNOME E NOME									

RISERVATO ALL'UFFICIO

NUMERO DI PAGINE NUMERO DI UNITA' NEGOZIALI NUMERO DI SOGGETTI A FAVORE NUMERO DI SOGGETTI CONTRO	6 1 1 1	IMPOSTA IPOTECARIA L. PENNA PECUNIARIA L. BOLLO L. DIRITTO SCRITTURATO L. TASSA IPOTECARIA L. TOTALE GENERALE L.	3.000 3.000	ESEGUITA LA FORMALITÀ. ESATTE LIRE 024075 IL CONSERVATORE TIMBRO A CALENDARIO
--	------------------	---	----------------	---

QUADRO C - SOGGETTI

PROGRESSIVO SOGGETTO	PROGRESSIVA FRAZIONE SOGGETTO	TERZO DATORE D'IPOTECA	DENOMINAZIONE O RAGIONE SOCIALE				SEDE LEGALE (COMUNE)		PROV.
			COGNOME	NOME	OVVERO	SESSO	DATA DI NASCITA	COMUNE O STATO ESTERO DI NASCITA	PROV.
CODICE FISCALE			DIRITTI REALI OGGETTO DELLA IPOTECA						PROGRESSIVA UNITA' NECESSARIA
			QUOTA IN FRAZIONE	DIRITTO		COD.			

A FAVORE

1	1	COGNOME	Banca Popolare Dell'Etruria				M/F	GG	MM	AA	COMUNE	PROV.
			Lazio								Arezzo	AR
		CODICE FISCALE	QUOTA	A	DESCRIZIONE					COD.	PROV.	
		00367210515	1	/	proprietà'					01	1	
				/								
				/								
				/								
				/								

CONTRO

												PROV.
												AR
												PROGR.
												1
				/								
				/								
				/								
				/								
				/								

DEBITORI NON DATORI DI IPOTECA

	COGNOME	NOME	M/F	GG	MM	AA	COMUNE	PROV.
	CODICE FISCALE							

024076





MINISTERO DELLE FINANZE
DIREZIONE GENERALE DELLE TASSE
ED II. II. SUGLI AFFARI

CONSERVATORIA DEI RR. II. DI Arezzo

**ALLEGATO DI CONTINUAZIONE DI TIPO 4
(PER QUADRO D)**

RISERVATO ALL'UFFICIO

DATA DELLA RICHIESTA
GG MM AA
- 9 NOV 1990

N. PRESENTAZIONE NELLA GIORNATA

[Empty box for presentation number]

ALLEGATO N° 1 (INDICARE IL N° PROGRESSIVO DI ALLEGATO NELL'AMBITO DELLA NOTA)

QUADRO D

ALTRI ASPETTI CHE SI RITIENE UTILE PUBBLICARE

spetta alla Banca.

Qualora detta operazione non risulti rispondente alle finalità della legge nr. 949/52 ovvero le agevolazioni concesse venissero revocate per inadempimento dell'obbligo di destinazione di cui al precedente articolo 1 ovvero, ai sensi del terzo comma dell'art. 36 della legge 20 Maggio 1970 nr. 300, per inosservanza all'obbligo di cui all'articolo 2 del presente contratto, la Banca può recedere dal contratto stesso; per il pagamento di quanto dovuto verrà dato all'Impresa, con lettera raccomandata, un preavviso non inferiore ad un mese.

Nell'ipotesi di cui al comma precedente la Banca potrà tuttavia consentire che il finanziamento venga mantenuto in vita al tasso ordinario del 16,45% (sedici virgola quarantacinque per cento) in ragione di un anno.

Resta espressamente convenuto che, qualora l'impresa artigiana non provvedesse puntualmente, secondo quanto stabilito nel presente contratto ed entro i termini dallo stesso previsti, al rimborso del finanziamento e al parziale o totale pagamento alle rispettive scadenze delle rate o degli effetti, a fronte di esse conseguentemente rilasciati, si produrrà di pieno diritto a favore della banca la maturazione degli interessi di mora al tasso del 16,45% (sedici virgola quarantacinque per cento) in ragione d'anno, con decorrenza dal giorno dell'inadempimento a quello dell'effettivo pagamento da parte dell'Impresa.


Per tutti gli effetti delle obbligazioni assunte e così anche agli effetti dell'iscrizione ipotecaria la Banca elegge domicilio in Arezzo Corso Italia n. 179 e l'Impresa in Arezzo Località Ceciliano La Chianicella.

Al sensi e per gli effetti dell'art. 28 c.p.c. le parti espressamente convengono che unico

QUADRO D

ALTRI ASPETTI CHE SI RITIENE UTILE PUBBLICARE

~~Foro competente per le eventuali contestazioni nascenti dal presente contratto sara' quello di Arezzo~~



Ispezione telematica

n. T1 136912 del 27/08/2024

Inizio ispezione 27/08/2024 12:41:45

Richiedente STCLSN

Tassa versata € 3,60

Elenco annotazioni, comunicazioni, rettifiche e formalità successive

Relative alla formalità: Nota di iscrizione Numero di registro particolare 2327 del 09/11/1990

Annotazioni

Non sono presenti annotazioni

Comunicazioni

Non sono presenti comunicazioni

Rettifiche

Non sono presenti rettifiche

Formalità successive (nelle quali la nota è formalità di riferimento)

ISCRIZIONE presentata il	20/11/1990	Servizio di P.I. di AREZZO	
Registro particolare n.	2389	Registro generale n.	15710
Tipo di atto:	0168	- CONCESSIONE A GARANZIA DI MUTUO	

Numero progressivo
Formalità n.34

Ispezione telematica

n. T1 136912 del 27/08/2024

Inizio ispezione 27/08/2024 12:41:45

Richiedente STCLSN

Tassa versata € 3,60

Nota di iscrizione*Registro generale n.* 15710*Registro particolare n.* 2389*Data di presentazione* 20/11/1990

QUADRO C - SOGGETTI

PROGRESSIVO SOGGETTO	PROGRESSIVO SOGGETTO	TERZO DATORE D'IPOTECA	DENOMINAZIONE O RAGIONE SOCIALE				SEDE LEGALE (COMUNE)	PROV.
			COGNOME	NOME	SESSO	DATA DI NASCITA	COMUNE O STATO ESTERO DI NASCITA	PROV.
CODICE FISCALE			DIRITTI REALI OGGETTO DELLA IPOTECA					PROGRESSIVO UNITA' NEGOZIALE
			QUOTA IN FRAZIONE	DIRITTO		COD.		

A FAVORE

1	1	COGNOME	NOME	M/F	GG	MM	AA	COMUNE	PROV.
		Banca Popolare Dell'Etruria e Del Lazio	S.C.R.L.					Arezzo	AR
		CODICE FISCALE	QUOTA	DESCRIZIONE				COD.	PROGR.
		00367210515	1 / 1	proprietà'				01	1
			/						
			/						
			/						

CONTRO

1		COGNOME	NOME	M/F	GG	MM	AA	COMUNE	PROV.
									AR
									PROGR.
			/						
			/						
			/						
			/						

DEBITORI NON DATORI DI IPOTECA

		COGNOME	NOME	M/F	GG	MM	AA	COMUNE	PROV.
		CODICE FISCALE							

024254





MINISTERO DELLE FINANZE
DIREZIONE GENERALE DELLE TASSE
ED II. SUGLI AFFARI

CONSERVATORIA DEI RR. II. DI Arezzo

ALLEGATO DI CONTINUAZIONE DI TIPO 4
(PER QUADRO D)

RISERVATO ALL'UFFICIO

DATA DELLA RICHIESTA

GG MM AA
20 NOV 1990

N. PRESENTAZIONE NELLA GIORNATA

[Empty box for presentation date]

ALLEGATO N° 1 (INDICARE IL N° PROGRESSIVO DI ALLEGATO NELL'AMBITO DELLA NOTAI)

QUADRO D

ALTRI ASPETTI CHE SI RITIENE UTILE PUBBLICARE

spetta alla Banca.

Qualora detta operazione non risulti rispondente alle finalita' della legge nr. 949/52 ovvero le agevolazioni concesse venissero revocate per inadempimento dell'obbligo di destinazione di cui al precedente articolo 1 ovvero, ai sensi del terzo comma dell'art. 36 della legge 20 Maggio 1970 nr. 300, per inosservanza all'obbligo di cui all'articolo 2 del presente contratto, la Banca puo' recedere dal contratto stesso; per il pagamento di quanto dovuto verra' dato all'Impresa, con lettera raccomandata, un preavviso non inferiore ad un mese.

Nell'ipotesi di cui al comma precedente la Banca potra' tuttavia consentire che il finanziamento venga mantenuto in vita al tasso ordinario del 16,45% (sedici virgola quarantacinque per cento) in ragione di un anno.

Resta espressamente convenuto che, qualora l'Impresa artigiana non provvedesse puntualmente, secondo quanto stabilito nel presente contratto ed entro i termini dallo stesso previsti, al rimborso del finanziamento e al parziale o totale pagamento alle rispettive scadenze delle rate o degli effetti, a fronte di esse conseguentemente rilasciati, si produrra' di pieno diritto a favore della banca la maturazione degli interessi di mora al tasso del 16,45% (sedici virgola quarantacinque per cento) in ragione d'anno, con decorrenza dal giorno dell'indempimento a quello dell'effettivo pagamento da parte dell'Impresa.

Per tutti gli effetti delle obbligazioni assunte e cosi' anche agli effetti dell'iscrizione ipotecaria la Banca elegge domicilio in Arezzo Corso Italia n. 179 e l'Impresa in Arezzo Localita' Ceciliano La Chianicella.

024255

Ai sensi e per gli effetti dell'art. 28 c.p.c. le parti espressamente convengono che unico

QUADRO D

ALTRI ASPETTI CHE SI RITIENE UTILE PUBBLICARE

Foro competente per le eventuali contestazioni nascenti dal presente contratto sarà quello di Arezzo

La presente nota è in correzione di quella operata al Part. 2327 del 9/11/1990 per errata indicazione della data del titolo non si presenta il titolo poiché già depositato presso cotesta Conservatoria in data 9/11/1990 al n. 2327 di formalità.



Numero progressivo
Formalità n.35

Ispezione telematica

n. T1 136912 del 27/08/2024

Inizio ispezione 27/08/2024 12:41:45

Richiedente STCLSN


Tassa versata € 3,60

Nota di iscrizione

Registro generale n. 10931

Registro particolare n. 1499

Data di presentazione 14/07/1992

	MINISTERO DELLE FINANZE DIREZIONE GENERALE DELLE TASSE ED II. II. SUGLI AFFARI	AREZZO CONSERVATORIA DEI RR. II. DI
<h2 style="margin: 0;">NOTA DI ISCRIZIONE</h2>		

RISERVATO ALL'UFFICIO

DATA DELLA RICHIESTA GG MM AA 14 LUG. 1992	N. PRESENTAZIONE NELLA GIORNATA h7	N. DI REGISTRO GENERALE 10931	N. DI REGISTRO PARTICOLARE 1299
---	--	---	---

QUADRO A

DATI RELATIVI AL TITOLO			
FORMA DEL TITOLO	DESCRIZIONE ATTO GIUDIZIARIO		
ESTREMI DEL TITOLO	DATA 9-7-92	NUMERO DEL REPERTORIO	2172/92
PUBBLICO UFFICIALE O AUTORITA' EMITTENTE	CATEGORIA 2	COGNOME E NOME (OPPURE DENOMINAZIONE) TRIBUNALE	PROVINCIA (SIGLA) AR
DATI RELATIVI ALL'IPOTECA O AL PRIVILEGIO			
SPECIE DELL'IPOTECA O DEL PRIVILEGIO	DESCRIZIONE LEGALE		
DERIVANTE DA	PROVVEDIMENTO PRESIDENTE DEL TRIBUNALE		CODICE 354
PRESENZA DI CONDIZIONE	RISOLUTIVA <input type="checkbox"/>		TERMINE DELL'IPOTECA GG MM AA
SOMMA GARANTITA	CAPITALE 1.213.251.000	TASSO INTERESSE ANNUALE %	TASSO INTERESSE SEMESTRALE %
	SPESE, ACCESSORI ED INTERESSI DI MORIA 1.605.449.000		IMPORTO INTERESSI 392.198.000
TEMPO DI ESIGIBILITA' DEL CREDITO	DURATA AA MM GG	DECORRENZA AMMORTAMENTO GG MM AA	N. TITOLI DI CREDITO GARANTITI
ALTRI DATI			
ELENCO MACCHINARI E PERTINENZE	BARRIERE, LA CASSELLA (IN CASO DI PRESENZA DI ELENCO MACCHINARI, ATTREZZATURE, SCORTE PRODOTTI) <input type="checkbox"/>		
ESTREMI DELLA FORMALITA' DI RIFERIMENTO	DATA GG MM AA	N. DI REGISTRO PARTICOLARE	
PARTI LIBERE NEL QUADRO DI RELATIVE A:	QUADRO A <input checked="" type="checkbox"/>	QUADRO B <input type="checkbox"/>	QUADRO C <input checked="" type="checkbox"/>
RICHIEDENTE (SE DIVERSO DA PUBBL. UFFIC. O AUTORITA' EMITTENTE)	COGNOME E NOME INTENDENTE DI FINANZA DI AREZZO		

RISERVATO ALL'UFFICIO

NUMERO DI PAGINE NUMERO DI UNITA' NEGOZIALI NUMERO DI SOGGETTI A FAVORE NUMERO DI SOGGETTI CONTRO ISCRIZ. CAMPIONE CERTO ART. N. PRENOT. A DEBITO ART. N.	<table border="1" style="width: 100%;"> <tr><td style="width: 50px; height: 30px; text-align: center;">h</td></tr> <tr><td style="width: 50px; height: 30px; text-align: center;">2</td></tr> <tr><td style="width: 50px; height: 30px; text-align: center;">1</td></tr> <tr><td style="width: 50px; height: 30px; text-align: center;">1</td></tr> <tr><td style="width: 50px; height: 30px; text-align: center;">5</td></tr> </table>	h	2	1	1	5	IMPOSTA IPOTECARIA L. 32.110.000 PENNA PECUNIARIA L. BOLLO L. 30.000 DIRITTO SCRITTURATO L. TASSA IPOTECARIA L. 27.000 TOTALE GENERALE 32.167.000	ESEGUIA LA FORMALITA' ESATTE LIRE A DEBITO Mod. 208 n° 5 D.F.L. 14.07.92 IL CONSERVATORE ART. 3100 Campione
h								
2								
1								
1								
5								

QUADRO C-SOGGETTI

PROG. SOGGETTO	PROG. SOST. SOGGETTO	TERZO DATORE D'IPOTECA	DENOMINAZIONE O RAGIONE SOCIALE				SEDE LEGALE (COMUNE)		PROV.
			COGNOME	NOME	SESSO	DATA DI NASCITA	COMUNE O STATO ESTERO DI NASCITA	PROV.	
			CODICE FISCALE		DIRITTI REALI OGGETTO DELLA IPOTECA			PROG. NEGOZIALE	
			QUOTA IN FRAZIONE		DIRITTO		GOD.		

A FAVORE

1	COGNOME	NOME	MF	GG	MM	AA	COMUNE	PROV.
1	Amministrazione Finanziaria	Stato					Arezzo	AR
	80004030518	1 / 1	Piena proprietà				01	1
2	Amministrazione Finanziaria	Stato					Arezzo	AR
	80004030518	1 / 2	Piena proprietà				01	2
		/						
		/						

CONTRO

1								AR
								1
								AR
								2
		/						
		/						
		/						
		/						

DEBITORI NON DATORI DI IPOTECA

COGNOME	NOME	MF	GG	MM	AA	COMUNE	PROV.
CODICE FISCALE							
						015306	



Ispezione telematica

n. T1 136912 del 27/08/2024

Inizio ispezione 27/08/2024 12:41:45

Richiedente STCLSN

Tassa versata € 3,60

Elenco annotazioni, comunicazioni, rettifiche e formalità successive

Relative alla formalità: Nota di iscrizione Numero di registro particolare 1499 del 14/07/1992

Annotazioni

ANNOTAZIONE presentata il 07/12/1993 Servizio di P.I. di AREZZO
Registro particolare n. 2195 Registro generale n. 15262
Tipo di atto: 0803 - CANCELLAZIONE TOTALE
Nota disponibile con dati parziali

Comunicazioni

Non sono presenti comunicazioni

Rettifiche

Non sono presenti rettifiche

Formalità successive (nelle quali la nota è formalità di riferimento)

Non sono presenti formalità successive

Numero progressivo
Formalità n.36

Ispezione telematica - Titolo cartaceo

Codice invio 210630861 del 27/08/2024

Richiedente: STCLSN

Nota di iscrizione*Registro generale n.* 10931*Registro particolare n.* 1499*Data di presentazione* 14/07/1992*Stampa ai sensi del n. ord 2.1.4 della Tabella delle tasse ipotecarie allegata al D.Lgs. 31/10/1990 n.347.**Il presente documento non costituisce copia conforme.*

IL PRESIDENTE

VISTO il ricorso del Sig. INTENDENTE DI FINANZA di
Arezzo depositato in Cancelleria il

con il quale chiede di essere autorizzato ad esegui-
re SEQUESTRO CONSERVATIVO e ad iscrivere IPOTECA LE-
GALE sui beni mobili e immobili di proprietà di:

ivi residente in via
omonima ditta indivi-
dua con lavorazione metalli preziosi con sede in Arezzo
loc. Ceciliano via La Chianicella N. 54/55

per l'ammontare complessivo di L. 1.605.449.000 del

di cui L. per I.V.A.; L.

per pene pecuniarie, L.602.490.000 per II.DD. e

L.610.761.000 per pene pecuniarie; L.392.198.000

per interessi

VISTO il verbale di constatazione in data 27.8.1991

del N.P.T. di Arezzo

VISTO la nota n.5884
dell'Ufficio II.DD. di Arezzo

VISTO il rapporto dell'Ufficio I.V.A. di Arezzo

in data . n. , da cui risultano le

infrazioni fiscali commesse dalla ditta di cui sopra

RITENUTO che, effettivamente, il credito erariale è

quello indicato dall'Intendente di Finanza, come ri-

sultante dagli accertamenti di cui ai predetti rapporti;

RITENUTA la propria competenza;

RITENUTA la sussistenza del "fumus boni iuris" e del

INTENDENTE DI FINANZA
AREZZO
14 LUG 1992 1801
ARRIVO
12890

12890
12890

L. 610.761.000 per pene pecuniarie e L. 392.198.000 per interessi.
Si trasmettono in copia i sottoelencati atti e si rimane
in attesa di ricevere il richiesto provvedimento di autorizzazione.

3 LUG. 1992

L'INTENDENTE REGG.
(Dr. N. Battaglia)

ALLEGATI:

- 1) Copia del P.V. di constatazione elevato in data 27.8.1991 dal Comando Nucleo P.T. di Arezzo
- 2) Nota n. 5884 del dicembre 1991 dell'Ufficio Distrettuale delle II.DD. di Arezzo

Numero progressivo
Formalità n.37

Direzione Provinciale di AREZZO
Ufficio provinciale - Territorio
Servizio di Pubblicità Immobiliare

Data 26/08/2024 Ora 17:52:57
Pag. 1 - Segue

Ispezione telematica

Ispezione n. T196529 del 26/08/2024

per dati anagrafici

Richiedente STCLSN

Dati della richiesta

Cognome: NOCENTINI
Nome: CLARA
Sesso: Femmina
Luogo di Nascita: AREZZO(AR)
Data di Nascita: 14/03/1952
Tipo di formalità: Tutte
Ulteriori restrizioni: Nessuna

Situazione aggiornamento

Sezione 1:

Periodo informatizzato dal 03/11/1986 al 26/08/2024
Periodo recuperato e validato dal 02/01/1976 al 31/10/1986

Sezione 2:

Parzialmente recuperato e/o validato nel periodo antecedente al 02/01/1976

ATTENZIONE: nella Sezione 2 vi possono essere annualità non completate e/o formalità non validate dall'ufficio. Per verificare i dettagli richiedere lo 'Stato dell'automazione'

Elenco omonimi

1. NOCENTINI CLARA
Luogo di nascita
Data di nascita Sesso - Codice fiscale
2. NOCENTINI CLARA
Luogo di nascita AREZZO (AR)
Data di nascita 14/03/1952 Sesso F Codice fiscale
3. NOCENTINI CLARA DI ANTONIO
Luogo di nascita
Data di nascita Sesso F Codice fiscale
4. NOCENTINI CLARA
Luogo di nascita AREZZO (AR)
Data di nascita 14/03/1952 Sesso F Codice fiscale NCNCLR52C54A390M *

* Codice fiscale validato in anagrafe tributaria

Volumi repertori

Per il soggetto\i richiesto\i risultano:

Trascrizioni vol. 1157 pag. 94 \ 1

Trascrizioni vol. 2276 pag. 36

Ispezione telematica

per dati anagrafici

Richiedente STCLSN

Ispezione n. T196529 del 26/08/2024

Elenco sintetico delle formalità**Sezione 1** Periodo informatizzato dal 03/11/1986 al 26/08/2024 - Periodo recuperato e validato dal 02/01/1976 al 31/10/1986

1. TRASCRIZIONE A FAVORE del 16/03/1976 - Registro Particolare 2028 Registro Generale 2686
ATTO TRA VIVI - COMPRAVENDITA
SOGGETTO ACQUIRENTE
Nota disponibile in formato immagine
2. TRASCRIZIONE A FAVORE del 06/08/1981 - Registro Particolare 7358 Registro Generale 9852
ATTO TRA VIVI - COMPRAVENDITA
SOGGETTO ACQUIRENTE
Nota disponibile in formato immagine
3. TRASCRIZIONE A FAVORE E CONTRO del 30/03/1988 - Registro Particolare 3029 Registro Generale 4747
Pubblico ufficiale CIRIANNI GIOVAN BATTISTA Repertorio 97124 del 18/03/1988
ATTO TRA VIVI - DIVISIONE
Immobili siti in AREZZO(AR)
Nota disponibile in formato immagine
4. TRASCRIZIONE CONTRO del 15/03/1996 - Registro Particolare 2587 Registro Generale 3532
Pubblico ufficiale CIRIANNI GIOVAN BATTISTA Repertorio 123699 del 08/03/1996
ATTO TRA VIVI - CONVENZIONE EDILIZIA
Immobili siti in AREZZO(AR)
Nota disponibile in formato immagine
5. TRASCRIZIONE A FAVORE del 10/09/1996 - Registro Particolare 8798 Registro Generale 12155
Pubblico ufficiale CIRIANNI GIOVAN BATTISTA Repertorio 124521 del 28/08/1996
ATTO TRA VIVI - CESSIONE DI DIRITTI REALI A TITOLO ONEROSO
Immobili siti in AREZZO(AR)
SOGGETTO CESSIONARIO
Nota disponibile in formato immagine
6. TRASCRIZIONE A FAVORE E CONTRO del 10/09/1996 - Registro Particolare 8799 Registro Generale 12156
Pubblico ufficiale CIRIANNI GIOVAN BATTISTA Repertorio 124521 del 28/08/1996
ATTO TRA VIVI - DIVISIONE
Immobili siti in AREZZO(AR)
Nota disponibile in formato immagine
7. TRASCRIZIONE A FAVORE del 05/12/1996 - Registro Particolare 11418 Registro Generale 16005
Pubblico ufficiale PANTANI FABRIZIO Repertorio 56838 del 20/11/1996

Ispezione telematica

Ispezione n. T196529 del 26/08/2024

per dati anagrafici

Richiedente STCLSN

ATTO TRA VIVI - COMPRAVENDITA

Immobili siti in AREZZO(AR)

SOGGETTO ACQUIRENTE

Nota disponibile in formato elettronico

8. ISCRIZIONE CONTRO del 06/08/1998 - Registro Particolare 2074 Registro Generale 11281
Pubblico ufficiale CIRIANNI GIOVAN BATTISTA Repertorio 128306 del 03/08/1998
IPOTECA VOLONTARIA derivante da CONCESSIONE A GARANZIA DI MUTUO
Immobili siti in AREZZO(AR)
SOGGETTO DEBITORE
Nota disponibile in formato elettronico
Documenti successivi correlati:
 1. Comunicazione n. 223 del 24/01/2014 di estinzione totale dell'obbligazione avvenuta in data 02/01/2014.
Cancellazione totale eseguita in data 03/02/2014 (Art. 13, comma 8-decies DL 7/2007 - Art.40 bis D. Lgs 385/1993)
9. TRASCRIZIONE A FAVORE del 15/11/2003 - Registro Particolare 15333 Registro Generale 23051
Pubblico ufficiale UFFICIO DEL REGISTRO Repertorio 20/827 del 06/10/2003
ATTO PER CAUSA DI MORTE - CERTIFICATO DI DENUNCIATA SUCCESSIONE
Immobili siti in AREZZO(AR)
Nota disponibile in formato elettronico
10. TRASCRIZIONE CONTRO del 02/12/2004 - Registro Particolare 14981 Registro Generale 23797
Pubblico ufficiale SPAGNUOLO GIACOMO Repertorio 1968/769 del 29/11/2004
ATTO TRA VIVI - COMPRAVENDITA
Immobili siti in AREZZO(AR)
SOGGETTO VENDITORE
Nota disponibile in formato elettronico
11. TRASCRIZIONE CONTRO del 02/12/2004 - Registro Particolare 14983 Registro Generale 23799
Pubblico ufficiale SPAGNUOLO GIACOMO Repertorio 1968/769 del 29/11/2004
ATTO TRA VIVI - COMPRAVENDITA
Immobili siti in AREZZO(AR)
SOGGETTO VENDITORE
Nota disponibile in formato elettronico
12. TRASCRIZIONE CONTRO del 02/12/2004 - Registro Particolare 14984 Registro Generale 23800
Pubblico ufficiale SPAGNUOLO GIACOMO Repertorio 1968/769 del 29/11/2004
ATTO TRA VIVI - COMPRAVENDITA
Immobili siti in AREZZO(AR)

Ispezione telematica

Ispezione n. T196529 del 26/08/2024

per dati anagrafici

Richiedente STCLSN

SOGGETTO VENDITORE

Nota disponibile in formato elettronico

13. TRASCRIZIONE CONTRO del 02/12/2004 - Registro Particolare 14985 Registro Generale 23801

Pubblico ufficiale SPAGNUOLO GIACOMO Repertorio 1968/769 del 29/11/2004

ATTO TRA VIVI - COMPRAVENDITA

Immobili siti in AREZZO(AR)

SOGGETTO VENDITORE

Nota disponibile in formato elettronico

14. TRASCRIZIONE CONTRO del 19/09/2016 - Registro Particolare 9132 Registro Generale 13053

Pubblico ufficiale TUCCARI MICHELE Repertorio 46182/9231 del 14/09/2016

ATTO TRA VIVI - COMPRAVENDITA

Immobili siti in AREZZO(AR)

SOGGETTO VENDITORE

Nota disponibile in formato elettronico - Presenza Titolo Telematico

15. TRASCRIZIONE CONTRO del 24/10/2019 - Registro Particolare 11718 Registro Generale 16310

Pubblico ufficiale PANTANI FABRIZIO Repertorio 148094/28681 del 22/10/2019

ATTO TRA VIVI - COMPRAVENDITA

Immobili siti in AREZZO(AR)

SOGGETTO VENDITORE

Nota disponibile in formato elettronico

16. TRASCRIZIONE CONTRO del 07/06/2024 - Registro Particolare 7860 Registro Generale 10027

Pubblico ufficiale TRIBUNALE DI AREZZO Repertorio 11/2024 del 07/03/2024

ATTO GIUDIZIARIO - SENTENZA DICHIARATIVA DELL'APERTURA DELLA LIQUIDAZIONE GIUDIZIALE

Immobili siti in AREZZO(AR)

Nota disponibile in formato elettronico

Sezione 2 Parzialmente recuperato e/o validato nel periodo antecedente al 02/01/1976

Potrebbero essere presenti annualita' non completate e/o formalita' non validate dall'ufficio. Per verificare i dettagli richiedere lo 'Stato dell'automazione'

1. TRASCRIZIONE A FAVORE del 26/11/1975 - Registro Particolare 7308 Registro Generale 0

ATTO TRA VIVI - DONAZIONE ACCETTATA

SOGGETTO DONATARIO

Nota disponibile in formato immagine (non validata)

Numero progressivo
Formalità n.38

Direzione Provinciale di AREZZO
Ufficio provinciale - Territorio
Servizio di Pubblicità Immobiliare

Data 26/08/2024 Ora 17:53:51
Pag. 1 - Fine

Ispezione telematica

Ispezione n. T196529 del 26/08/2024

per dati anagrafici

Richiedente STCLSN

Dati della richiesta

Cognome: NOCENTINI
Nome: CLARA
Sesso: Femmina
Luogo di Nascita: AREZZO(AR)
Data di Nascita: 14/03/1952
Tipo di formalità: Tutte
Ulteriori restrizioni:
Comune: AREZZO (AR)
Tipo catasto: terreni
Identificativo definitivo: Foglio: 72 - Particella: 358

Situazione aggiornamento

Periodo informatizzato dal 03/11/1986 al 26/08/2024

Elenco omonimi

1. NOCENTINI CLARA
- 2.
- 3.
- 4.

* Codice fiscale validato in anagrafe tributaria

Volumi repertori

Per il soggetto\i richiesto\i risultano:

Trascrizioni vol. 1157 pag. 94 \ 1

Trascrizioni vol. 2276 pag. 36

NON SONO STATE REPERITE NOTE PER I SOGGETTI SELEZIONATI

Numero progressivo
Formalità n.39

Direzione Provinciale di AREZZO
Ufficio provinciale - Territorio
Servizio di Pubblicità Immobiliare

Data 26/08/2024 Ora 17:54:20
Pag. 1 - Fine

Ispezione telematica

Ispezione n. T196529 del 26/08/2024

per dati anagrafici

Richiedente STCLSN

Dati della richiesta

Cognome:

Nome:

Sesso:

Luogo di Nascita:

Data di Nascita:

Tipo di formalità: Tutte

Ulteriori restrizioni:

Comune: AREZZO (AR)

Tipo catasto: fabbricati

- Sezione censuaria: a

Identificativo definitivo: Sezione urbana: A Foglio: 72 - Particella: 358

Situazione aggiornamento

Periodo informatizzato dal 03/11/1986 al 26/08/2024

Elenco omonimi

* Codice fiscale validato in anagrafe tributaria

Volumi repertori

Per il soggetto\i richiesto\i risultano:

Trascrizioni vol. 1157 pag. 94 \ 1

Trascrizioni vol. 2276 pag. 36

NON SONO STATE REPERITE NOTE PER I SOGGETTI SELEZIONATI

Numero progressivo
Formalità n.40

Direzione Provinciale di AREZZO
Ufficio provinciale - Territorio
Servizio di Pubblicità Immobiliare

Data 26/08/2024 Ora 17:55:16
Pag. 1 - Fine

Ispezione telematica

Ispezione n. T196529 del 26/08/2024

per dati anagrafici
Richiedente STCLSN

Dati della richiesta

Cognome:

Nome:

Sesso:

Luogo di Nascita:

Data di Nascita:

Tipo di formalità:

Ulteriori restrizioni:

Comune: AREZZO (AR)

Tipo catasto: terreni

Identificativo definitivo: Foglio: 108 - Particella: 1144

Situazione aggiornamento

Periodo informatizzato dal

03/11/1986 al

26/08/2024

Elenco omonimi

* Codice fiscale validato in anagrafe tributaria

Volumi repertori

Per il soggetto\i richiesto\i risultano:

Trascrizioni vol. 1157 pag. 94 \ 1

Trascrizioni vol. 2276 pag. 36

NON SONO STATE REPERITE NOTE PER I SOGGETTI SELEZIONATI

Numero progressivo
Formalità n.41

Direzione Provinciale di AREZZO
Ufficio provinciale - Territorio
Servizio di Pubblicità Immobiliare

Data 26/08/2024 Ora 17:54:48
Pag. 1 - Segue

Ispezione telematica

Ispezione n. T196529 del 26/08/2024

per dati anagrafici
Richiedente STCLSN

Dati della richiesta

Cognome:

Nome:

Sesso:

Luogo di Nascita:

Data di Nascita:

Tipo di formalità:

Ulteriori restrizioni:

Comune:

AREZZO (AR)

Tipo catasto: fabbricati

- Sezione censuaria: a

Identificativo definitivo:

Sezione urbana: A Foglio: 108 - Particella: 1144

Situazione aggiornamento

Periodo informatizzato dal

03/11/1986 al

26/08/2024

Elenco omonimi

* Codice fiscale validato in anagrafe tributaria

Volumi repertori

Per il soggetto\i richiesto\i risultano:

Trascrizioni vol. 1157 pag. 94 \ 1

Trascrizioni vol. 2276 pag. 36

Elenco sintetico delle formalità

Direzione Provinciale di AREZZO
Ufficio provinciale - Territorio
Servizio di Pubblicità Immobiliare

Data 26/08/2024 Ora 17:54:48
Pag. 2 - Fine

Ispezione telematica

Ispezione n. T196529 del 26/08/2024

per dati anagrafici

Richiedente STCLSN

-
1. TRASCRIZIONE A FAVORE del 15/11/2003 - Registro Particolare 15333 Registro Generale 23051
Pubblico ufficiale UFFICIO DEL REGISTRO Repertorio 20/827 del 06/10/2003
ATTO PER CAUSA DI MORTE - CERTIFICATO DI DENUNCIATA SUCCESSIONE
Immobili siti in AREZZO(AR)
Nota disponibile in formato elettronico
 2. TRASCRIZIONE CONTRO del 07/06/2024 - Registro Particolare 7860 Registro Generale 10027
Pubblico ufficiale TRIBUNALE DI AREZZO Repertorio 11/2024 del 07/03/2024
ATTO GIUDIZIARIO - SENTENZA DICHIARATIVA DELL'APERTURA DELLA LIQUIDAZIONE GIUDIZIALE
Immobili siti in AREZZO(AR)
Nota disponibile in formato elettronico

Numero progressivo
Formalità n.42

Direzione Provinciale di AREZZO
Ufficio provinciale - Territorio
Servizio di Pubblicità Immobiliare

Data 26/08/2024 Ora 17:56:53
Pag. 1 - Segue

Ispezione telematica

Ispezione n. T196529 del 26/08/2024

per dati anagrafici

Richiedente STCLSN

Dati della richiesta

Cognome:

Nome:

Sesso:

Luogo di Nascita:

Data di Nascita:

Tipo di formalità:

Ulteriori restrizioni:

Comune: AREZZO (AR)

Tipo catasto: fabbricati

Identificativo definitivo: Sezione urbana: A Foglio: 108 - Particella: 1144 - Subalterno: 1

Situazione aggiornamento

Periodo informatizzato dal

03/11/1986 al

26/08/2024

Elenco omonimi

* Codice fiscale validato in anagrafe tributaria

Volumi repertori

Per il soggetto\i richiesto\i risultano:

Trascrizioni vol. 1157 pag. 94 \ 1

Trascrizioni vol. 2276 pag. 36

Elenco sintetico delle formalita

Direzione Provinciale di AREZZO
Ufficio provinciale - Territorio
Servizio di Pubblicità Immobiliare

Data 26/08/2024 Ora 17:56:53
Pag. 2 - Fine

Ispezione telematica

Ispezione n. T196529 del 26/08/2024

per dati anagrafici

Richiedente STCLSN

-
1. TRASCRIZIONE A FAVORE del 15/11/2003 - Registro Particolare 15333 Registro Generale 23051
Pubblico ufficiale UFFICIO DEL REGISTRO Repertorio 20/827 del 06/10/2003
ATTO PER CAUSA DI MORTE - CERTIFICATO DI DENUNCIATA SUCCESSIONE
Immobili siti in AREZZO(AR)
Nota disponibile in formato elettronico
 2. TRASCRIZIONE CONTRO del 07/06/2024 - Registro Particolare 7860 Registro Generale 10027
Pubblico ufficiale TRIBUNALE DI AREZZO Repertorio 11/2024 del 07/03/2024
ATTO GIUDIZIARIO - SENTENZA DICHIARATIVA DELL'APERTURA DELLA LIQUIDAZIONE GIUDIZIALE
Immobili siti in AREZZO(AR)
Nota disponibile in formato elettronico

Numero progressivo
Formalità n.43

Direzione Provinciale di AREZZO
Ufficio provinciale - Territorio
Servizio di Pubblicità Immobiliare

Data 26/08/2024 Ora 17:57:11
Pag. 1 - Segue

Ispezione telematica

Ispezione n. T196529 del 26/08/2024

per dati anagrafici

Richiedente STCLSN

Dati della richiesta

Cognome:

Nome:

Sesso:

Luogo di Nascita:

Data di Nascita:

Tipo di formalità:

Ulteriori restrizioni:

Comune: AREZZO (AR)

Tipo catasto: fabbricati

Identificativo definitivo: Sezione urbana: A Foglio: 108 - Particella: 1144 - Subalterno: 2

Situazione aggiornamento

Periodo informatizzato dal

03/11/1986 al

26/08/2024

Elenco omonimi

* Codice fiscale validato in anagrafe tributaria

Volumi repertori

Per il soggetto\i richiesto\i risultano:

Trascrizioni vol. 1157 pag. 94 \ 1

Trascrizioni vol. 2276 pag. 36

Elenco sintetico delle formalita

Direzione Provinciale di AREZZO
Ufficio provinciale - Territorio
Servizio di Pubblicità Immobiliare

Data 26/08/2024 Ora 17:57:11
Pag. 2 - Fine

Ispezione telematica

Ispezione n. T196529 del 26/08/2024

per dati anagrafici

Richiedente STCLSN

-
1. TRASCRIZIONE A FAVORE del 15/11/2003 - Registro Particolare 15333 Registro Generale 23051
Pubblico ufficiale UFFICIO DEL REGISTRO Repertorio 20/827 del 06/10/2003
ATTO PER CAUSA DI MORTE - CERTIFICATO DI DENUNCIATA SUCCESSIONE
Immobili siti in AREZZO(AR)
Nota disponibile in formato elettronico
 2. TRASCRIZIONE CONTRO del 07/06/2024 - Registro Particolare 7860 Registro Generale 10027
Pubblico ufficiale TRIBUNALE DI AREZZO Repertorio 11/2024 del 07/03/2024
ATTO GIUDIZIARIO - SENTENZA DICHIARATIVA DELL'APERTURA DELLA LIQUIDAZIONE GIUDIZIALE
Immobili siti in AREZZO(AR)
Nota disponibile in formato elettronico

Numero progressivo
Formalità n.44

Direzione Provinciale di AREZZO
Ufficio provinciale - Territorio
Servizio di Pubblicità Immobiliare

Data 26/08/2024 Ora 17:57:34
Pag. 1 - Segue

Ispezione telematica

Ispezione n. T196529 del 26/08/2024

per dati anagrafici

Richiedente STCLSN

Dati della richiesta

Cognome:

Nome:

Sesso:

Luogo di Nascita:

Data di Nascita:

Tipo di formalità:

Ulteriori restrizioni:

Comune: AREZZO (AR)

Tipo catasto: fabbricati

Identificativo definitivo: Sezione urbana: A Foglio: 108 - Particella: 1144 - Subalterno: 3

Situazione aggiornamento

Periodo informatizzato dal

03/11/1986 al

26/08/2024

Elenco omonimi

* Codice fiscale validato in anagrafe tributaria

Volumi repertori

Per il soggetto\i richiesto\i risultano:

Trascrizioni vol. 1157 pag. 94 \ 1

Trascrizioni vol. 2276 pag. 36

Elenco sintetico delle formalita

Direzione Provinciale di AREZZO
Ufficio provinciale - Territorio
Servizio di Pubblicità Immobiliare

Data 26/08/2024 Ora 17:57:34
Pag. 2 - Fine

Ispezione telematica

Ispezione n. T196529 del 26/08/2024

per dati anagrafici

Richiedente STCLSN

-
1. TRASCRIZIONE A FAVORE del 15/11/2003 - Registro Particolare 15333 Registro Generale 23051
Pubblico ufficiale UFFICIO DEL REGISTRO Repertorio 20/827 del 06/10/2003
ATTO PER CAUSA DI MORTE - CERTIFICATO DI DENUNCIATA SUCCESSIONE
Immobili siti in AREZZO(AR)
Nota disponibile in formato elettronico
 2. TRASCRIZIONE CONTRO del 07/06/2024 - Registro Particolare 7860 Registro Generale 10027
Pubblico ufficiale TRIBUNALE DI AREZZO Repertorio 11/2024 del 07/03/2024
ATTO GIUDIZIARIO - SENTENZA DICHIARATIVA DELL'APERTURA DELLA LIQUIDAZIONE GIUDIZIALE
Immobili siti in AREZZO(AR)
Nota disponibile in formato elettronico

Numero progressivo
Formalità n.45

Direzione Provinciale di AREZZO
Ufficio provinciale - Territorio
Servizio di Pubblicità Immobiliare

Data 26/08/2024 Ora 17:56:08
Pag. 1 - Fine

Ispezione telematica

Ispezione n. T196529 del 26/08/2024

per dati anagrafici
Richiedente STCLSN

Dati della richiesta

Cognome:
Nome:
Sesso:
Luogo di Nascita:
Data di Nascita:
Tipo di formalità:
Ulteriori restrizioni:
Comune: ANGHIARI (AR)
Tipo catasto: terreni
Identificativo definitivo: Foglio: 44 - Particella: 97

Situazione aggiornamento

Periodo informatizzato dal 03/11/1986 al 26/08/2024

Elenco omonimi

* Codice fiscale validato in anagrafe tributaria

Volumi repertori

Per il soggetto\i richiesto\i risultano:
Trascrizioni vol. 1157 pag. 94 \ 1
Trascrizioni vol. 2276 pag. 36

NON SONO STATE REPERITE NOTE PER I SOGGETTI SELEZIONATI

Numero progressivo
Formalità n.46

Direzione Provinciale di AREZZO
Ufficio provinciale - Territorio
Servizio di Pubblicità Immobiliare

Data 27/08/2024 Ora 10:36:21
Pag. 1 - Segue

Ispezione telematica

Ispezione n. T75203 del 27/08/2024

per dati anagrafici
Richiedente STCLSN

Dati della richiesta

Cognome:
Nome:
Sesso:
Data di Nascita:
Tipo di formalità:
Ulteriori restrizioni:

Situazione aggiornamento

Sezione 1:

Periodo informatizzato dal 03/11/1986 al 26/08/2024

Periodo recuperato e validato dal 02/01/1976 al 31/10/1986

Sezione 2:

Parzialmente recuperato e/o validato nel periodo antecedente al 02/01/1976

ATTENZIONE: nella Sezione 2 vi possono essere annualità non completate e/o formalità non validate dall'ufficio. Per verificare i dettagli richiedere lo 'Stato dell'automazione'

Elenco omonimi

* Codice fiscale validato in anagrafe tributaria

Volumi repertori

Per il soggetto\i richiesto\i risultano:
Trascrizioni vol. 2276 pag. 35

Elenco sintetico delle formalità

Sezione 1 Periodo informatizzato dal 03/11/1986 al 26/08/2024 - Periodo recuperato e validato dal 02/01/1976 al 31/10/1986

Ispezione telematica

Ispezione n. T75203 del 27/08/2024

per dati anagrafici

Richiedente STCLSN

1. TRASCRIZIONE A FAVORE del 06/08/1981 - Registro Particolare 7358 Registro Generale 9852
ATTO TRA VIVI - COMPRAVENDITA
SOGGETTO ACQUIRENTE
Nota disponibile in formato immagine
2. TRASCRIZIONE A FAVORE del 13/11/1984 - Registro Particolare 10229 Registro Generale 13343
ATTO PER CAUSA DI MORTE - ATTO PER CAUSA DI MORTE
Nota disponibile in formato immagine
3. TRASCRIZIONE A FAVORE del 16/08/1985 - Registro Particolare 5601 Registro Generale 7882
ATTO PER CAUSA DI MORTE - CERTIFICATO DI DENUNCIATA SUCCESSIONE
Nota disponibile in formato immagine
4. TRASCRIZIONE A FAVORE E CONTRO del 30/03/1988 - Registro Particolare 3029 Registro Generale 4747
Pubblico ufficiale CIRIANNI GIOVAN BATTISTA Repertorio 97124 del 18/03/1988
ATTO TRA VIVI - DIVISIONE
Immobili siti in AREZZO(AR)
Nota disponibile in formato immagine
5. TRASCRIZIONE CONTRO del 08/03/1991 - Registro Particolare 3092 Registro Generale 4109
Pubblico ufficiale CIRIANNI GIOVAN BATTISTA Repertorio 108174 del 22/02/1991
ATTO TRA VIVI - COMPRAVENDITA
Immobili siti in ANGHIARI(AR)
SOGGETTO VENDITORE
Nota disponibile in formato immagine
6. TRASCRIZIONE CONTRO del 09/09/1991 - Registro Particolare 9119 Registro Generale 12495
Pubblico ufficiale CIRIANNI GIOVAN BATTISTA Repertorio 110170 del 04/09/1991
ATTO TRA VIVI - COMPRAVENDITA
Immobili siti in ANGHIARI(AR)
SOGGETTO VENDITORE
Nota disponibile in formato immagine
7. TRASCRIZIONE A FAVORE del 19/02/1992 - Registro Particolare 3387 Registro Generale 3882
Pubblico ufficiale UFFICIO REGISTRO Repertorio 620/21 del 04/02/1992
ATTO PER CAUSA DI MORTE - CERTIFICATO DI DENUNCIATA SUCCESSIONE
Immobili siti in ANGHIARI(AR)
Nota disponibile in formato immagine
8. TRASCRIZIONE CONTRO del 15/03/1996 - Registro Particolare 2587 Registro Generale 3532
Pubblico ufficiale CIRIANNI GIOVAN BATTISTA Repertorio 123699 del 08/03/1996

Ispezione telematica

Ispezione n. T75203 del 27/08/2024

per dati anagrafici

Richiedente STCLSN

ATTO TRA VIVI - CONVENZIONE EDILIZIA

Immobili siti in AREZZO(AR)

Nota disponibile in formato immagine

9. TRASCRIZIONE A FAVORE del 10/09/1996 - Registro Particolare 8798 Registro Generale 12155
Pubblico ufficiale CIRIANNI GIOVAN BATTISTA Repertorio 124521 del 28/08/1996
ATTO TRA VIVI - CESSIONE DI DIRITTI REALI A TITOLO ONEROSO
Immobili siti in AREZZO(AR)
SOGGETTO CESSIONARIO
Nota disponibile in formato immagine
10. TRASCRIZIONE A FAVORE E CONTRO del 10/09/1996 - Registro Particolare 8799 Registro Generale 12156
Pubblico ufficiale CIRIANNI GIOVAN BATTISTA Repertorio 124521 del 28/08/1996
ATTO TRA VIVI - DIVISIONE
Immobili siti in AREZZO(AR)
Nota disponibile in formato immagine
11. TRASCRIZIONE A FAVORE del 05/12/1996 - Registro Particolare 11418 Registro Generale 16005
Pubblico ufficiale PANTANI FABRIZIO Repertorio 56838 del 20/11/1996
ATTO TRA VIVI - COMPRAVENDITA
Immobili siti in AREZZO(AR)
SOGGETTO ACQUIRENTE
Nota disponibile in formato elettronico
12. ISCRIZIONE CONTRO del 29/10/1999 - Registro Particolare 3845 Registro Generale 17615
Pubblico ufficiale CIRIANNI GIOVAN BATTISTA Repertorio 130594 del 25/10/1999
IPOTECA VOLONTARIA derivante da CONCESSIONE A GARANZIA DI MUTUO
Immobili siti in AREZZO(AR)
SOGGETTO DEBITORE
Nota disponibile in formato elettronico
Documenti successivi correlati:
 1. Annotazione n. 1682 del 21/11/2014 (CANCELLAZIONE TOTALE)
 2. Comunicazione n. 1812 del 12/11/2014 di estinzione totale dell'obbligazione avvenuta in data 31/10/2014.
Cancellazione totale non eseguibile.
13. TRASCRIZIONE A FAVORE del 15/11/2003 - Registro Particolare 15333 Registro Generale 23051
Pubblico ufficiale UFFICIO DEL REGISTRO Repertorio 20/827 del 06/10/2003
ATTO PER CAUSA DI MORTE - CERTIFICATO DI DENUNCIATA SUCCESSIONE
Immobili siti in AREZZO(AR)
Nota disponibile in formato elettronico

Ispezione telematica

Ispezione n. T75203 del 27/08/2024

per dati anagrafici

Richiedente STCLSN

14. TRASCRIZIONE CONTRO del 02/12/2004 - Registro Particolare 14982 Registro Generale 23798
Pubblico ufficiale SPAGNUOLO GIACOMO Repertorio 1968/769 del 29/11/2004
ATTO TRA VIVI - COMPRAVENDITA
Immobili siti in AREZZO(AR)
SOGGETTO VENDITORE
Nota disponibile in formato elettronico

15. TRASCRIZIONE CONTRO del 02/12/2004 - Registro Particolare 14984 Registro Generale 23800
Pubblico ufficiale SPAGNUOLO GIACOMO Repertorio 1968/769 del 29/11/2004
ATTO TRA VIVI - COMPRAVENDITA
Immobili siti in AREZZO(AR)
SOGGETTO VENDITORE
Nota disponibile in formato elettronico

16. TRASCRIZIONE CONTRO del 02/12/2004 - Registro Particolare 14985 Registro Generale 23801
Pubblico ufficiale SPAGNUOLO GIACOMO Repertorio 1968/769 del 29/11/2004
ATTO TRA VIVI - COMPRAVENDITA
Immobili siti in AREZZO(AR)
SOGGETTO VENDITORE
Nota disponibile in formato elettronico

17. TRASCRIZIONE CONTRO del 24/11/2014 - Registro Particolare 10869 Registro Generale 14406
Pubblico ufficiale BALDESI ALESSANDRO Repertorio 22137/10264 del 20/11/2014
ATTO TRA VIVI - COMPRAVENDITA
Immobili siti in AREZZO(AR)
SOGGETTO VENDITORE
Nota disponibile in formato elettronico

18. TRASCRIZIONE CONTRO del 24/10/2019 - Registro Particolare 11718 Registro Generale 16310
Pubblico ufficiale PANTANI FABRIZIO Repertorio 148094/28681 del 22/10/2019
ATTO TRA VIVI - COMPRAVENDITA
Immobili siti in AREZZO(AR)
SOGGETTO VENDITORE
Nota disponibile in formato elettronico

19. TRASCRIZIONE CONTRO del 07/09/2022 - Registro Particolare 11919 Registro Generale 15869
Pubblico ufficiale TUCCARI MICHELE Repertorio 50354/12507 del 01/09/2022
ATTO TRA VIVI - CESSIONE DI DIRITTI REALI A TITOLO GRATUITO
Immobili siti in AREZZO(AR)
SOGGETTO CEDENTE

Direzione Provinciale di AREZZO
Ufficio provinciale - Territorio
Servizio di Pubblicità Immobiliare

Data 27/08/2024 Ora 10:36:21
Pag. 5 - Fine

Ispezione telematica

Ispezione n. T75203 del 27/08/2024

per dati anagrafici
Richiedente STCLSN

Nota disponibile in formato elettronico - Presenza Titolo Telematico

20. TRASCRIZIONE CONTRO del 07/06/2024 - Registro Particolare 7860 Registro Generale 10027
Pubblico ufficiale TRIBUNALE DI AREZZO Repertorio 11/2024 del 07/03/2024
ATTO GIUDIZIARIO - SENTENZA DICHIARATIVA DELL'APERTURA DELLA LIQUIDAZIONE GIUDIZIALE
Immobili siti in ANGGIARI(AR), AREZZO(AR)
Nota disponibile in formato elettronico

Sezione 2 Parzialmente recuperato e/o validato nel periodo antecedente al 02/01/1976

Potrebbero essere presenti annualita' non completate e/o formalita' non validate dall'ufficio. Per verificare i dettagli richiedere lo 'Stato dell'automazione'

-
1. TRASCRIZIONE A FAVORE del 26/11/1975 - Registro Particolare 7308 Registro Generale 0
ATTO TRA VIVI - DONAZIONE ACCETTATA
SOGGETTO DONATARIO
Nota disponibile in formato immagine (non validata)

Numero progressivo
Formalità n.47

Direzione Provinciale di AREZZO
Ufficio provinciale - Territorio
Servizio di Pubblicità Immobiliare

Data 27/08/2024 Ora 10:37:32
Pag. 1 - Fine

Ispezione telematica

Ispezione n. T75203 del 27/08/2024

per dati anagrafici
Richiedente STCLSN

Dati della richiesta

Cognome:

Nome:

Sesso:

Data di Nascita:

Tipo di formalità:

Ulteriori restrizioni:

Comune: AREZZO (AR)

Tipo catasto: terreni

Identificativo definitivo: Foglio: 72 - Particella: 358

Situazione aggiornamento

Periodo informatizzato dal

03/11/1986 al

26/08/2024

Elenco omonimi

* Codice fiscale validato in anagrafe tributaria

Volumi repertori

Per il soggetto\i richiesto\i risultano:

Trascrizioni vol. 2276 pag. 35

NON SONO STATE REPERITE NOTE PER I SOGGETTI SELEZIONATI

Numero progressivo
Formalità n.48

Direzione Provinciale di AREZZO
Ufficio provinciale - Territorio
Servizio di Pubblicità Immobiliare

Data 27/08/2024 Ora 10:37:51
Pag. 1 - Fine

Ispezione telematica

Ispezione n. T75203 del 27/08/2024

per dati anagrafici

Richiedente STCLSN

Dati della richiesta

Cognome:

Nome:

Sesso:

Data di Nascita:

Tipo di formalità:

Ulteriori restrizioni:

Comune: AREZZO (AR)

Tipo catasto: fabbricati

Identificativo definitivo: Sezione urbana: A Foglio: 72 - Particella: 358

Situazione aggiornamento

Periodo informatizzato dal

03/11/1986 al

26/08/2024

Elenco omonimi

* Codice fiscale validato in anagrafe tributaria

Volumi repertori

Per il soggetto\i richiesto\i risultano:

Trascrizioni vol. 2276 pag. 35

NON SONO STATE REPERITE NOTE PER I SOGGETTI SELEZIONATI

Numero progressivo
Formalità n.49

Direzione Provinciale di AREZZO
Ufficio provinciale - Territorio
Servizio di Pubblicità Immobiliare

Data 27/08/2024 Ora 10:38:19
Pag. 1 - Fine

Ispezione telematica

Ispezione n. T75203 del 27/08/2024

per dati anagrafici
Richiedente STCLSN

Dati della richiesta

Cognome:
Nome:
Sesso:
Data di Nascita:
Tipo di formalità:
Ulteriori restrizioni:
Comune: AREZZO (AR)
Tipo catasto: terreni
Identificativo definitivo: Foglio: 108 - Particella: 1144

Situazione aggiornamento

Periodo informatizzato dal 03/11/1986 al 26/08/2024

Elenco omonimi

* Codice fiscale validato in anagrafe tributaria

Volumi repertori

Per il soggetto\i richiesto\i risultano:
Trascrizioni vol. 2276 pag. 35

NON SONO STATE REPERITE NOTE PER I SOGGETTI SELEZIONATI

Numero progressivo
Formalità n.50

Direzione Provinciale di AREZZO
Ufficio provinciale - Territorio
Servizio di Pubblicità Immobiliare

Data 27/08/2024 Ora 10:38:41
Pag. 1 - Segue

Ispezione telematica

Ispezione n. T75203 del 27/08/2024

per dati anagrafici
Richiedente STCLSN

Dati della richiesta

Cognome:

Nome:

Sesso:

Data di Nascita:

Tipo di formalità:

Ulteriori restrizioni:

Comune: AREZZO (AR)

Tipo catasto: fabbricati

Identificativo definitivo: Sezione urbana: A Foglio: 108 - Particella: 1144

Situazione aggiornamento

Periodo informatizzato dal

03/11/1986 al

26/08/2024

Elenco omonimi

* Codice fiscale validato in anagrafe tributaria

Volumi repertori

Per il soggetto\i richiesto\i risultano:

Trascrizioni vol. 2276 pag. 35

Elenco sintetico delle formalita

-
1. TRASCRIZIONE A FAVORE del 15/11/2003 - Registro Particolare 15333 Registro Generale 23051
Pubblico ufficiale UFFICIO DEL REGISTRO Repertorio 20/827 del 06/10/2003
ATTO PER CAUSA DI MORTE - CERTIFICATO DI DENUNCIATA SUCCESSIONE
Immobili siti in AREZZO(AR)
Nota disponibile in formato elettronico

Direzione Provinciale di AREZZO
Ufficio provinciale - Territorio
Servizio di Pubblicità Immobiliare

Data 27/08/2024 Ora 10:38:41
Pag. 2 - Fine

Ispezione telematica

per dati anagrafici

Richiedente STCLSN

Ispezione n. T75203 del 27/08/2024

-
2. TRASCRIZIONE CONTRO del 07/06/2024 - Registro Particolare 7860 Registro Generale 10027
Pubblico ufficiale TRIBUNALE DI AREZZO Repertorio 11/2024 del 07/03/2024
ATTO GIUDIZIARIO - SENTENZA DICHIARATIVA DELL'APERTURA DELLA LIQUIDAZIONE GIUDIZIALE
Immobili siti in AREZZO(AR)
Nota disponibile in formato elettronico

Numero progressivo
Formalità n.51

Direzione Provinciale di AREZZO
Ufficio provinciale - Territorio
Servizio di Pubblicità Immobiliare

Data 27/08/2024 Ora 10:39:05
Pag. 1 - Segue

Ispezione telematica

Ispezione n. T75203 del 27/08/2024

per dati anagrafici
Richiedente STCLSN

Dati della richiesta

Cognome:

Nome:

Sesso:

Data di Nascita:

Tipo di formalità:

Ulteriori restrizioni:

Comune: AREZZO (AR)

Tipo catasto: fabbricati

Identificativo definitivo: Sezione urbana: A Foglio: 108 - Particella: 1144 - Subalterno: 1

Situazione aggiornamento

Periodo informatizzato dal

03/11/1986 al

26/08/2024

Elenco omonimi

* Codice fiscale validato in anagrafe tributaria

Volumi repertori

Per il soggetto\i richiesto\i risultano:

Trascrizioni vol. 2276 pag. 35

Elenco sintetico delle formalita

-
1. TRASCRIZIONE A FAVORE del 15/11/2003 - Registro Particolare 15333 Registro Generale 23051
Pubblico ufficiale UFFICIO DEL REGISTRO Repertorio 20/827 del 06/10/2003
ATTO PER CAUSA DI MORTE - CERTIFICATO DI DENUNCIATA SUCCESSIONE
Immobili siti in AREZZO(AR)
Nota disponibile in formato elettronico

Direzione Provinciale di AREZZO
Ufficio provinciale - Territorio
Servizio di Pubblicità Immobiliare

Data 27/08/2024 Ora 10:39:05
Pag. 2 - Fine

Ispezione telematica

per dati anagrafici

Richiedente STCLSN

Ispezione n. T75203 del 27/08/2024

-
2. TRASCRIZIONE CONTRO del 07/06/2024 - Registro Particolare 7860 Registro Generale 10027
Pubblico ufficiale TRIBUNALE DI AREZZO Repertorio 11/2024 del 07/03/2024
ATTO GIUDIZIARIO - SENTENZA DICHIARATIVA DELL'APERTURA DELLA LIQUIDAZIONE GIUDIZIALE
Immobili siti in AREZZO(AR)
Nota disponibile in formato elettronico

Numero progressivo
Formalità n.52

Direzione Provinciale di AREZZO
Ufficio provinciale - Territorio
Servizio di Pubblicità Immobiliare

Data 27/08/2024 Ora 10:39:25
Pag. 1 - Segue

Ispezione telematica

Ispezione n. T75203 del 27/08/2024

per dati anagrafici
Richiedente STCLSN

Dati della richiesta

Cognome:

Nome:

Sesso:

Data di Nascita:

Tipo di formalità:

Ulteriori restrizioni:

Comune: AREZZO (AR)

Tipo catasto: fabbricati

Identificativo definitivo: Sezione urbana: A Foglio: 108 - Particella: 1144 - Subalterno: 2

Situazione aggiornamento

Periodo informatizzato dal

03/11/1986 al

26/08/2024

Elenco omonimi

* Codice fiscale validato in anagrafe tributaria

Volumi repertori

Per il soggetto\i richiesto\i risultano:

Trascrizioni vol. 2276 pag. 35

Elenco sintetico delle formalita

-
1. TRASCRIZIONE A FAVORE del 15/11/2003 - Registro Particolare 15333 Registro Generale 23051
Pubblico ufficiale UFFICIO DEL REGISTRO Repertorio 20/827 del 06/10/2003
ATTO PER CAUSA DI MORTE - CERTIFICATO DI DENUNCIATA SUCCESSIONE
Immobili siti in AREZZO(AR)
Nota disponibile in formato elettronico

Direzione Provinciale di AREZZO
Ufficio provinciale - Territorio
Servizio di Pubblicità Immobiliare

Data 27/08/2024 Ora 10:39:25
Pag. 2 - Fine

Ispezione telematica

per dati anagrafici

Richiedente STCLSN

Ispezione n. T75203 del 27/08/2024

-
2. TRASCRIZIONE CONTRO del 07/06/2024 - Registro Particolare 7860 Registro Generale 10027
Pubblico ufficiale TRIBUNALE DI AREZZO Repertorio 11/2024 del 07/03/2024
ATTO GIUDIZIARIO - SENTENZA DICHIARATIVA DELL'APERTURA DELLA LIQUIDAZIONE GIUDIZIALE
Immobili siti in AREZZO(AR)
Nota disponibile in formato elettronico

Numero progressivo
Formalità n.53

Direzione Provinciale di AREZZO
Ufficio provinciale - Territorio
Servizio di Pubblicità Immobiliare

Data 27/08/2024 Ora 10:39:45
Pag. 1 - Segue

Ispezione telematica

Ispezione n. T75203 del 27/08/2024

per dati anagrafici
Richiedente STCLSN

Dati della richiesta

Cognome:

Nome:

Sesso:

Data di Nascita:

Tipo di formalità:

Ulteriori restrizioni:

Comune: AREZZO (AR)

Tipo catasto: fabbricati

Identificativo definitivo: Sezione urbana: A Foglio: 108 - Particella: 1144 - Subalterno: 3

Situazione aggiornamento

Periodo informatizzato dal

03/11/1986 al

26/08/2024

Elenco omonimi

* Codice fiscale validato in anagrafe tributaria

Volumi repertori

Per il soggetto\i richiesto\i risultano:

Trascrizioni vol. 2276 pag. 35

Elenco sintetico delle formalita

-
1. TRASCRIZIONE A FAVORE del 15/11/2003 - Registro Particolare 15333 Registro Generale 23051
Pubblico ufficiale UFFICIO DEL REGISTRO Repertorio 20/827 del 06/10/2003
ATTO PER CAUSA DI MORTE - CERTIFICATO DI DENUNCIATA SUCCESSIONE
Immobili siti in AREZZO(AR)
Nota disponibile in formato elettronico

Direzione Provinciale di AREZZO
Ufficio provinciale - Territorio
Servizio di Pubblicità Immobiliare

Data 27/08/2024 Ora 10:39:45
Pag. 2 - Fine

Ispezione telematica

Ispezione n. T75203 del 27/08/2024

per dati anagrafici

Richiedente STCLSN

2. TRASCRIZIONE CONTRO del 07/06/2024 - Registro Particolare 7860 Registro Generale 10027
Pubblico ufficiale TRIBUNALE DI AREZZO Repertorio 11/2024 del 07/03/2024
ATTO GIUDIZIARIO - SENTENZA DICHIARATIVA DELL'APERTURA DELLA LIQUIDAZIONE GIUDIZIALE
Immobili siti in AREZZO(AR)
Nota disponibile in formato elettronico

Numero progressivo
Formalità n.54

Direzione Provinciale di AREZZO
Ufficio provinciale - Territorio
Servizio di Pubblicità Immobiliare

Data 27/08/2024 Ora 10:37:01
Pag. 1 - Segue

Ispezione telematica

Ispezione n. T75203 del 27/08/2024

per dati anagrafici
Richiedente STCLSN

Dati della richiesta

Cognome:

Nome:

Sesso:

Data di Nascita:

Tipo di formalità:

Ulteriori restrizioni:

Comune: ANGHIARI (AR)

Tipo catasto: terreni

Identificativo definitivo: Foglio: 44 - Particella: 97

Situazione aggiornamento

Periodo informatizzato dal

03/11/1986 al

26/08/2024

Elenco omonimi

* Codice fiscale validato in anagrafe tributaria

Volumi repertori

Per il soggetto\i richiesto\i risultano:

Trascrizioni vol. 2276 pag. 35

Elenco sintetico delle formalita

-
1. TRASCRIZIONE CONTRO del 07/06/2024 - Registro Particolare 7860 Registro Generale 10027
Pubblico ufficiale TRIBUNALE DI AREZZO Repertorio 11/2024 del 07/03/2024
ATTO GIUDIZIARIO - SENTENZA DICHIARATIVA DELL'APERTURA DELLA LIQUIDAZIONE GIUDIZIALE
Immobili siti in ANGHIARI(AR)
Nota disponibile in formato elettronico

Direzione Provinciale di AREZZO
Ufficio provinciale - Territorio
Servizio di Pubblicità Immobiliare

Data 27/08/2024 Ora 10:37:01
Pag. 2 - Fine

Ispezione telematica

per dati anagrafici
Richiedente STCLSN

Ispezione n. T75203 del 27/08/2024

Numero progressivo
Formalità n.55

Direzione Provinciale di AREZZO
Ufficio provinciale - Territorio
Servizio di Pubblicità Immobiliare

Data 27/08/2024 Ora 10:43:39
Pag. 1 - Segue

Ispezione telematica

Ispezione n. T75203 del 27/08/2024

per dati anagrafici
Richiedente STCLSN

Dati della richiesta

Cognome:
Nome:
Sesso:
Data di Nascita:
Tipo di formalità:
Ulteriori restrizioni:
Comune: ANGHIARI (AR)
Tipo catasto: terreni
Identificativo definitivo: Foglio: 44 - Particella: 23

Situazione aggiornamento

Periodo informatizzato dal 03/11/1986 al 26/08/2024

Elenco omonimi

* Codice fiscale validato in anagrafe tributaria

Volumi repertori

Per il soggetto\i richiesto\i risultano:
Trascrizioni vol. 2276 pag. 35

Elenco sintetico delle formalita

-
1. TRASCRIZIONE CONTRO del 09/09/1991 - Registro Particolare 9119 Registro Generale 12495
Pubblico ufficiale CIRIANNI GIOVAN BATTISTA Repertorio 110170 del 04/09/1991
ATTO TRA VIVI - COMPRAVENDITA
Immobili siti in ANGHIARI(AR)
SOGGETTO VENDITORE

Direzione Provinciale di AREZZO
Ufficio provinciale - Territorio
Servizio di Pubblicità Immobiliare

Data 27/08/2024 Ora 10:43:39
Pag. 2 - Fine

Ispezione telematica

Ispezione n. T75203 del 27/08/2024

per dati anagrafici

Richiedente STCLSN

Nota disponibile in formato immagine

2. TRASCRIZIONE A FAVORE del 19/02/1992 - Registro Particolare 3387 Registro Generale 3882
Pubblico ufficiale UFFICIO REGISTRO Repertorio 620/21 del 04/02/1992
ATTO PER CAUSA DI MORTE - CERTIFICATO DI DENUNCIATA SUCCESSIONE
Immobili siti in ANGHIARI(AR)
Nota disponibile in formato immagine

Numero progressivo
Formalità n.56

Ispezione telematica

n. T1 75203 del 27/08/2024

Inizio ispezione 27/08/2024 10:35:48

Richiedente STCLSN

Tassa versata € 3,60

Nota di trascrizione*Registro generale n.* 3882*Registro particolare n.* 3387*Data di presentazione* 19/02/1992

MOD. 144 - TASSE - F



MINISTERO DELLE FINANZE
 DIREZIONE GENERALE DELLE TASSE
 ED II. II. SUGLI AFFARI

CONSERVATORIA DEI RR. II. DI **AREZZO**

NOTA DI TRASCRIZIONE

RISERVATO ALL'UFFICIO

DATA DELLA RICHIESTA GG MM AA 19 FEB 1992	N. PRESENTAZIONE NELLA GIORNATA 68	N. DI REGISTRO GENERALE 3882	N. DI REGISTRO PARTICOLARE 3387
--	--	--	---

QUADRO A

DATI RELATIVI AL TITOLO														
FORMA DEL TITOLO	DESCRIZIONE ATTO AMMINISTRATIVO (SUCCESSIONI)													
ESTREMI DEL TITOLO	DATA	GG	MM	AA	NUMERO DEL REPERTORIO			620/21						
PUBBLICO UFFICIALE AUTORITÀ EMITTENTE	CATEGORIA 2	Cognome Nome Off. Re. Denominazione UFF. REGISTRO			SEDE COMUNE AREZZO					PROVINCIA (SIRIA) AR				
DATI RELATIVI ALLA CONVENZIONE														
ATTO DI CUI SI CHIEDE LA TRASCRIZIONE	DESCRIZIONE CERTIFICATO DI DENUNCIATA SUCCESSIONE								CODICE 305					
PRESENZA DI CONDIZIONE	PRESENZA DI RISERVA DI DIRITTI REALI DI GODIMENTO <input type="checkbox"/>				TERMINI DI EFFICACIA DELL'ATTO	INIZIALE	GG	MM	AA	FINALE	GG	MM	AA	
PATTI AGGIUNTIVI	DESCRIZIONE													
DATI PER ATTI MORTIS CAUSA	DATA DI MORTE	GG	MM	AA	SUCCESSIONE TESTAMENTARIA <input checked="" type="checkbox"/>	RINUNZIA O MORTE DI UN CHIAMATO <input type="checkbox"/>								
ALTRI DATI														
ESTREMI DELLA FORMALITÀ DI RIFERIMENTO	DATA	GG	MM	AA	NUMERO DI REGISTRO PARTICOLARE									
PARTI LIBERE NEL QUADRO D RELATIVE A:	QUADRO A <input checked="" type="checkbox"/>				QUADRO B <input type="checkbox"/>				QUADRO C <input checked="" type="checkbox"/>					
RICHIEDENTE (SE DIVERSO DA PUBBL. UFFIC. O AUTORITÀ EMITTENTE)	COGNOME E NOME													

RISERVATO ALL'UFFICIO

NUMERO DI PAGINE 4	IMPOSTA IPOTECARIA L.		ESEGUITA LA FORMALITÀ
NUMERO DI UNITÀ NEGOZIALI 1	PENA PECUNIARIA L.		ESATTE LIRE
NUMERO DI SOGGETTI A FAVORE 3	BOLLO L.		034197
NUMERO DI SOGGETTI CONTRO 1	DIRITTO SCRITTURATO L.		IL CONSERVATORE
ISCRIZ. CAMPIONE CERTO ART. N.	TASSA IPOTECARIA L.	23.000	TIMBRO A CALENDARIO
PENOT. A DEBITO ART. N.	TOTALE GENERALE	23.000	

QUADRO C - SOGGETTI

PROGRESS. SOGGETTO	PROGRESS. RIGA PER SOGGETTO	DENOMINAZIONE O RAGIONE SOCIALE				SEDE LEGALE (COMUNE)		PROV.
		COGNOME	NO ME	SESSO	DATA DI NASCITA	COMUNE O STATO ESTERO DI NASCITA	PROV.	
CODICE FISCALE		REG. CONIUGI O NATURA DEL BENE	DIRITTI REALI OGGETTO DELLA CONVENZIONE E RELATIVO PREZZO O VALORE				PROGRESS. UNITA' NEGOZIALE	
C/S/P	PROG. SOGG.	QUOTA IN FRAZIONE	DIRITTO	COD.	RISERVA	PREZZO O VALORE		

A FAVORE

								.000
								.000
								.000
								.000
								.000

CONTRO

								.000
								.000
								.000
								.000
								.000
							034198	.000
								.000



Numero progressivo
Formalità n.57

Ispezione telematica - Titolo cartaceo

Codice invio 210604371 del 27/08/2024

Richiedente: STCLSN

Nota di trascrizione*Registro generale n.* 3883*Registro particolare n.* 3387*Data di presentazione* 19/02/1992*Stampa ai sensi del n. ord 2.1.4 della Tabella delle tasse ipotecarie allegata al D.Lgs. 31/10/1990 n.347.**Il presente documento non costituisce copia conforme.*

MODULARIO
R - Tasse - 85

Art. 20 della Normale 140 del 1915



MINISTERO DELLE FINANZE

AMMINISTRAZIONE PERIFERICA DELLE TASSE E DELLE IMPOSTE INDIRETTE SUGLI AFFARI

Ufficio del registro di AREZZO

Certificato di eseguita dichiarazione e di pagamento d'imposte

A richiesta de _____ Signor _____

ed agli effetti dell'art. 49 del Decreto del Presidente della Repubblica
26 ottobre 1972, n. 637, in materia di successioni e dell'art. 63 del
D. P. R. 26 ottobre 1972, n. 634, in materia di registro;
Visto l'art. 64 del predetto D. P. R. 26 ottobre 1972, n. 634;

MOD. 240
Tasse imp. Ind. sugli Affari

Bollo riscosso
in modo straordinario
Art. 2 tariffa
allegato A al D.P.R.
26 ottobre 1972,
n. 632

3882
3387

Sig. NOCEUTTI ANTONIO
nato a AREZZO il 17-05-1921
ceduto a AREZZO il 15-10-1984
residente in AREZZO Via S. Lorentino n° 44
libero o nub. _____
coniugato Sig. _____
adov. _____

eredità si è devoluta ~~per legge~~ per testamento olografo pubbl. Det. BASAGUT (AR) il 29-10-198
reg. a AREZZO il 13-11-1984 al n. 5941 Vol. 120

Erede - Via Marzupini 13 - AREZZO
Qualità e indirizzo completo del dichiarante

Depennare ciò che non interessa.

13 NOV. 1991

ALBERO GENEALOGICO

Avvertenze: dall'albero genealogico è necessario che risulti la linea di ascendenza o discendenza, il grado di parentela o di affinità del successori col defunto, il luogo, la data di nascita e la residenza di ciascuno.

ANTONIO	NOCENTINI ANGILO	NOCENTINI NELLO	NOCENTINI ARMANDO	NOCENTINI EDITA
---------	------------------	-----------------	-------------------	-----------------

DOCUMENTI ALLEGATI ALLA DICHIARAZIONE DI SUCCESSIONE:

- 1) certificato di partita;
- 2) Mod. 4 bis;
- 3) copia 1^a denuncia di successione;
- 4) Per tutte la restante documentazione vale quella allegata alla 1^a denuncia di successione presentata all'uff. Registro di AR il 13-04-1985 ed ivi registrata al n.º 35 Vol. 540^o
- 5) denuncia INVIX.
- 6)
- 7)

..... 620 21
BOLLETTA N° 10823 DEL 6-12-81
EREDITA' PER Testamentario FREDI:
IL CONIUGE PER fratello e moglie del
fratello come de' Testamenti



IL DIRETTORE
Dr. Oreste Migliorini

Documenti
integrativi
Atti Lotto A

1° CONVENZIONE 12/7/85

169

Repertorio nr. 41643 Raccolta nr. 10/12

CONVENZIONE PER LA CESSIONE IN PROPRIETA' DELL'AREA
INCLUSA NEL PIP COMUNE DI AREZZO, COMPARTO CECILIANO

II, art. 27 e 35 della L. 22/10/1971 nr. 865. - 17

Il D. D. 60 luglio millenovecentottantacinque. 14

In Arezzo, nello studio posto in via Margaritone n. 9. -

Davanti a me Dottor Fabio Milloni, Notaio in Arezzo,

iscritto nel Ruolo del Collegio Notarile di Arezzo,

senza testi per espressa, concorde e da me consenti-

ta rinuncia delle parti,

SONO PRESENTI



Esatto L. 1.101.000
Lire *quattrocento*
di cui L. 1.000.000
Tras. e L. 100.000
IL CASSIERE

domiciliato per la carica presso la sede comunale
in Piazza Libertà nr. 1, il quale interviene al pre-
sente atto non in propria nella sua qualità di

Municipio incaricato del Comune di Arez-

zo in esecuzione delle delibere della Giunta Municipale del 27 giugno 1985 nr. 3067, del 30 gennaio 1985

nr. 408 del 17 maggio 1985 nr. 2342 & *una volta*

facoltizzata alle delibere di cui sopra con
delibere del Consiglio Comunale N. 572 del 23-04-1980

che si uniscono al presente atto rispettivamente

quali allegati di lettera "A", "B", "C", "D"

- 2 AGO. 1985

Registrato II
ad 3919
al 168 Mod. 17
IL DIR. - IL FORZ.

previa lettura da me datane alle parti.-

(partita I.V.A.

VIGIANTI ADAMO nato in Castel Fosco presso il 10 ottobre
1934 domiciliato per la carica come a separato

il quale si costituisce e stipula non in proprio ma
quale Presidente e legale rappresentante

della Cooperativa Artigiani Ceciliano Società Coope-
rativa a responsabilità limitata con sede in Arezzo,
via Tiziano N. 32

iscritta al nr. 4008 del Registro Società pres-
so il Tribunale di Arezzo, Leg. Prefettorio N

(Partita I.V.A. 0032 3140 517

in ordine delibera del Consiglio di Amminis-
trazione in data 5 luglio 1985.

allegata al presente atto con lettera "E"

previa lettura da me datane alle parti:

d'ora innanzi denominata concessionario.-

Comparenti tutti della cui identità personale, poteri
giuridici e di firma io Notaio sono certo i quali
dichiarano e stipulano quanto segue:

Art. 1

Il Comune di Arezzo cede in proprietà alla Cooperati-
va Artigiani Ceciliano Società Cooperativa a responsa

Adamo Vigianti

bilità limitata che accetta un'area di complessivi
mq. trentaduemilacentonovanta (mq. 32.190) posta in
Arezzo, località Ceciliano.

L'area ceduta è contraddistinta al N.C.T. del Comune
di Arezzo, Sezione Valdarno in foglio 72 dalle

particelle 338 di mq. 1.710 (originata dalla unione

della particella 53 rata b con la particella 286 ra-

ta l), 336 di mq. 1.065 (originata dalla unione delle

particelle 53 rata c, 286 rata i e 2ª rata n), 337

di mq. 1.530 (originata dalla unione delle particel-

le 22 rata o, 53 rata d e 286 rata h), 286 di mq.

2.000 (già 286 rata b), 335 (originata dalla unione

della particella 22 rata m con la particella 286 rata

c), 332 di mq. 1.000 (già 22 rata h), 330 di mq. 2.000

(già 22 rata f), 328 di mq. 2.000 (già 22 rata d),

329 di mq. 2.000 (originata dalla unione della par-

ticella 22 rata e con la particella 25 rata b), 331

di mq. 1.000 (originata dalla unione della particel-

la 22 rata g con la particella 25 rata c), 333 di mq.

2.000 (originata dalla unione della particella 22 ra-

ta i con la particella 25 rata d), 334 di mq. 1.000

originata dalla unione delle particelle 22 rata l,

25 rata e con la particella 286 rata d), 339 di mq.

2.000 (originata dalla unione della particella 25 ra-

ta f con la particella 286 rata e), 340 di mq. 2.000

(originata dalla unione della particella 25 rata g
con la particella 286 rata f), 341 di mq. 2.080 (ori
ginata dalla unione della particella 25 rata h con
la particella 286 rata g), 327 di mq. 245 (già 22
rata c), 326 di mq. 4.230 (originata dalla unione
della particella 22 rata b con la particella 286 ra
ta a), 22 di mq. 1.755 (già 22 rata a), 53 di mq.
1.585 (già 53 rata a), 25 di mq. 570 (già 25 rata a)

precisandosi che detti numeri particellari derivano
dal tipo geometrico di frazionamento nr. 192/84 appro
vato dall'U.T.E. di Arezzo in data 11/1/1985 e ricon
fermato di validità in data 11 luglio 1985 che si
unisce al presente atto quale allegato di lettera

"F" previa lettura da me datane alle parti,
sempre in foglio 72 dalla particella 24 (già 24 ra
ta a) di mq. 320 originata dal tipo geometrico di
frazionamento nr. 30/1979 allegato a rogito Basagni
del 5 novembre 1981 e registrato ad Arezzo il 7 dicem
bre 1981 al nr. 6272 e particella 240 in foglio 39
dalla particella 536 di mq. 500 (già 163 rata b)
originata dal tipo geometrico di frazionamento nr.
166/1978 allegato a rogito Basagni del 26 marzo 1981
registrata ad Arezzo il 24/4/1981 al nr. 2293.-

Confini:

Roberto Milani

CASSI salvo se altri.

Il costo relativo alla cessione delle aree è costituito dal prezzo di cessione delle medesime determinato in lire/mq. 2150 (come da aggiornamento all'anno 1985 redatto dall'Ufficio Edilizia Pubblica Prot. 3533 del 19/4/1985) maggiorato del 15% per oneri di Amministrazione più IVA 18% e del versamento contestuale degli importi dovuti per oneri di urbanizzazione secondaria commisurati in Lire 5.300 a metro quadrato di calpestio come dalle vigenti tabelle degli oneri, mentre il concessionario provvederà in proprio all'esecuzione delle opere di urbanizzazione primaria.⁵¹

Il Comune tramite il suo legale rappresentante ne rilascia piena e liberatoria quietanza. -
Si conviene altresì espressamente che il concessionario dovrà corrispondere al Comune, entro e non oltre 30 gg. dalla richiesta eventuali ulteriori oneri che dovessero essere liquidati dal Comune ai proprietari espropriati in conseguenza di ricorsi pendenti presso la Corte di Appello per le relative indennità di espropriazione.⁵³

In caso di ritardo nel pagamento delle somme di cui sopra saranno applicati gli interessi in misura pari al vigente tasso di sconto bancario. -

La mancata corresponsione di dette somme comporterà
la decadenza della concessione del diritto di ^hsuper-
^hficie.)

Il contributo relativo al costo di costruzione di cui
all'art. 3 e all'art. 10 della L. 28/1/1977 nr. 10
non è dovuto trattandosi di edilizia convenzionata
ai sensi degli artt. 27 e 35 della L. 22/10/1971 nr.
865.

Per gli interventi di restauro, risanamento, ristrutturazione edilizia e/o demolizione e ricostruzione dovranno essere pagati gli oneri di urbanizzazione primaria e secondaria.-

Art. 2

L'area ceduta deve essere esclusivamente destinata per la costruzione di edifici per insediamenti produttivi, nel rispetto delle vigenti norme urbanistiche ed edilizie e delle N.T.A. del PIP, per le seguenti ditte e per l'attività a fianco di ognuno indicata secondo i programmi di investimento previsti dal questionario allegato alla domanda di assegnazione e successivo schema di utilizzo del comparto approvato con delibera consiliare nr. 510 del 8

Gruppo 1983 esecutiva ai sensi di legge

Lotto nr. 1 -

Lotto nr. 1 -

Lotto nr. 1 -

Lotto nr. 2 -

Lotto nr. 3 -

Lotto nr. 3 -

Lotto nr. 4 -

Lotto nr. 5 -

Lotto nr. 6 Fu

Lotto nr. 7 -

Lotto nr. 7 -

Lotto nr. 8 -

Lotto nr. 8 -

Lotto nr. 9 M.

Lotto nr. 10 R

Eventuali modifiche di investimento, alla natura e ragione sociale delle ditte assegnatarie e allo schema di utilizzo, dovranno essere approvate dall'Amministrazione Comunale.-

Art. 3

concessionario, a pena di decadenza dalla cessione-

ne dell'area, si obbligano a presentare entro sei mesi dalla data del presente atto i progetti esecutivi degli immobili che la ditta intende realizzare, nell'intesa che ciascun progetto abbia caratteristiche di unità funzionale e che abbia una volumetria di almeno il 40% della edificabilità di ciascun lotto. I lavori dovranno iniziare entro sei mesi dal rilascio della concessione edilizia, la quale è soggetta a tutte le norme previste in materia di costruzioni, ivi comprese quelle di cui alla L. 28/1/1977 nr. 10 del vigente Regolamento Edilizio che si intendono qui espressamente richiamate anche se non specificate, nonché al rispetto di eventuali norme successive.-


*Gianni Marchetti mi nomina
V. Form. Romano mi nomina*

Art. 4

Per l'ultimazione dei lavori, in modo da rendere gli edifici agibili e/o abitabili, altresì si applicano le vigenti norme e in modo particolare le procedure previste dall'art. 4 della L. 28.1.1977 nr. 10.-

Art. 5

Fermo restando le sanzioni previste dagli artt. 10 ultimo comma, 15 e 17 della L. 28.1.1977 nr. 10 e in materia di violazioni edilizie secondo le vigenti norme urbanistiche ed edilizie, il mancato rispetto de-



gli impegni di cui agli artt. 3 e 4 della presente convenzione comporterà la decadenza di diritto della cessione del terreno.-

Il Comune rimborserà il concessionario delle somme corrisposte al Comune trattenendo il 25% per le spese relative quale penale convenzionale per il costo di cessione dell' *area in proprietà* le somme versate a titolo di oneri di urbanizzazione saranno restituite dal Comune ridotte del 10% a titolo di penale convenzionale; in caso di esecuzione totale o parziale delle opere di urbanizzazione da parte dell'assegnatario verrà corrisposta dal Comune una indennità pari al costo delle opere compiute stimate da una terna peritale composta da un tecnico nominato dalla Giunta Municipale, uno nominato dai concessionari e un altro di comune accordo, decurtata del 10% a titolo di penale convenzionale.-

In caso di mancato rispetto dei termini di ultimazione dei lavori di cui all'art. 4, una terna peritale composta come previsto al precedente comma determinerà il costo di costruzione dell'insediamento realizzato, con riferimento alla data di notifica della concessione edilizia; la relativa somma sarà decurtata di una somma pari al 5% a titolo di penale convenzionale.-

È vietata la cessione della proprietà delle aree e relative opere realizzate a terzi per i primi cinque anni dalla data di rilascio del certificato di agibilità e/o abitabilità, eccettuati i casi di morte e conseguente cessazione dell'attività aziendale, di procedura concorsuale o esecutiva, oppure in seguito a parere espresso dal Consiglio Comunale in casi di particolare eccezionalità.

Trascorso tale termine, la cessione in proprietà è consentita a condizione che sia proseguita una attività produttiva compatibile con le norme vigenti.

In ogni caso il prezzo di cessione in proprietà non potrà essere superiore al prezzo corrisposto al Comune rivalutato in misura pari al tasso legale di interesse; il valore di mercato dell'immobile, che dovrà essere determinato a prescindere dai valori di incremento derivanti dalla posizione, verrà stabilito, nei casi sia di vendita che di locazione, da una perizia composta da un tecnico nominato dall'assegnatario, uno nominato dal Comune e un terzo nominato in accordo tra le parti, oppure in caso di disaccordo dal Presidente del Tribunale.

Il canone di locazione non potrà essere superiore al 3% del valore dell'immobile stimato tenendo conto del costo di cessione e degli oneri di urbanizzazio-

ne; per tutto quanto non previsto si applicano
norme di cui alla L. 27/7/1978 nr. 392 e successi:
modifiche ed integrazioni in materia di locazioni
immobili urbani adibiti ad uso diverso da quello
abitazione.-

I patti stipulati in difformità o senza il rispet:
delle procedure di cui sopra saranno considerati
nulli di diritto; la nullità potrà essere parzia:
per le somme eccedenti eventualmente versate dall'
quirente o dal conduttore all'assegnatario.-

Le spese relative alle stime di cui sopra sono a c
co rispettivamente dell'acquirente in caso di ces
ne del diritto di superficie¹ e del conduttore in c
di locazione.-

L'acquirente ha facoltà di presentare un nuovo pro
to edilizio entro sei mesi dalla stipula dell'att
di cessione; in tal caso dovranno essere rispetta
gli obblighi di cui alla presente convenzione, iv
compreso le sanzioni di cui all'art. 5 e quanto pr
visto nel presente articolo.-

La nullità, totale o parziale, degli atti di cess.
ne e/o di locazione è accettabile da parte di chiunque
ne abbia interesse ed è rilevabile d'ufficio dal gi
dice.

Il divieto di cessione di cui ai commi precedenti non è operante per la presente convenzione per l'assegnazione o cessione alle ditte assegnatarie da parte di Consorzi o Cooperative.-

Il relativo atto sarà registrato e trascritto, a cura e spese dell'assegnatario, copia del medesimo sarà trasmesso al Comune a cura dell'Ufficiale Rogante.-

Art. 9

IL Comune di Arezzo garantisce la piena proprietà dell'immobile libero da vincoli e trascrizioni pregiudizievoli, ipoteche ed oneri sia reali che fiscali, fatta eccezione per i vincoli e le prescrizioni contenuti negli strumenti urbanistici e nello schema di utilizzo del comparto.-

Art. 10

Qualora per effetto della decadenza del concessionario insorga per il Comune l'obbligo, ai sensi dell'art. 37 della l. 865/71 di subentrare nelle obbligazioni derivanti dal mutuo ~~attenute~~ dal concessionario, dalle indennità dovute quale penalità convenzionali, saranno detratte le somme che il concessionario deve ancora versare all'Istituto mutuante a rimborso del residuo capitale dovuto, fatti salvi maggiori danni e eventuali oneri di cui l'Amministrazione dovesse farsi carico.-

Le indennità dovute al concessionario dall'Amministrazione saranno versate solo al momento in cui si rinnova a favore di un terzo *la comita dell'area in proprietà.*

Art. 11

Le somme incamerate dall'Amministrazione a titolo di penalità convenzionale saranno utilizzate per l'acquisizione di aree, per la realizzazione e l'adeguamento delle opere di urbanizzazione e per il risanamento del Centro Storico.-

Art. 12

Il Comune di Arezzo rinuncia all'ipoteca legale, esonerando il Signor Conservatore dei Registri Immobiliari da ogni ingerenza e responsabilità in merito ivi compreso il ricavato della presente convenzione.-

Art. 13

Le spese e le competenze inerenti al presente atto e conseguenti sono a carico del concessionario che chiede l'applicazione dei benefici fiscali di cui alla L. 22/10/1971 nr. 865 e successive modifiche ed integrazioni, assumendone i relativi oneri.-

Art. 14

La presente convenzione sarà registrata e trascritta a cura e spese del concessionario.-

Art. 15

La V... ..

la validità della presente convenzione è subordinata

176

al visto di esecutività degli organi regionali di controllo.-

Art. 16

Per tutto quanto non previsto nella presente conven-

zione si fa espresso rinvio alla L. 22/10/1971 nr.

165 e successive modifiche ed integrazioni, alle N.T.A.

del PIP e alle norme vigenti in materia edilizia ed

urbanistica per gli insediamenti produttivi. Gli atti

la documentazione relativa all'assegnazione, ancor-

ché non allegati al presente atto, si intendono piena-

mente e completamente facenti parte della presente

convenzione.-

Chiesto io Notaio ho ricevuto il presente atto e

ho dato lettura ai componenti che tutto approvano

confermano.-

Scrupa quindici pagine di cinque fogli scritte

macchina da persona di mia fiducia ed in parte di

a mano.- 1^a add: alle ore undici 1¹⁵ add:

alla superficie di mq 1000 mille 1¹⁵ add:

come meglio risulta dalle Bollette Postali

N. 409 e 410 del 12 luglio 1985 rilasciate

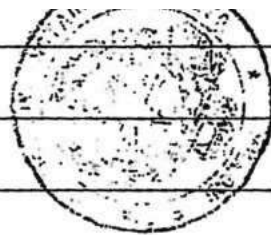

dell'Ufficio Postale di Azzo Centro

trascrizione
 5560 la Conservatoria di
AREZZO
 28-3-1986
 n. vol. 3685 art. 2755

SPECIFICA	
Bolle	
Scritturato ...	16000
Onorario	32814
C. Cassa P. bt. .	2989
Tassa d'Archiv. .	4000
Repertorio ...	500
Registrazione .	1
Trascrizione	1
Copia Uff. Reg.	5000
Copia per Voi.	5000
Altre copie ..	1
Totale 1	

r. 3^a add: Stabiliti i punti di riferimento sopraindicati il prezzo quale requisito essenziale ex art. 1418 Cod. Civ. è determinato e lo parti di danno reciproco atto da lui perfezionato il processo di formazione del contratto. r. 4^a add: con la parte in parte e in tutto proprietà. r. 5^a add: e relative assegnazioni r. 6^a add: e licenza del'area Consolare N. 510 del 8 giugno 1983 art. Repubblica Italiana

Sono sette partite da cui una parte scritte di mia mano e la mese



Studio Notarile Milloni

Arezzo - Via Margaritone, 9 - Tel. 23.394
» 23.393

Compravendita

REPUBBLICA ITALIANA

Il giorno 8 gennaio millenovecentottantasette.-

(08/.01 /1987)

In Arezzo, via Garibaldi n. 19

avanti a me Dott. Fabio Milloni, Notaio in Arezzo,
iscritto nel collegio notarile del Distretto di A-
rezzo senza l'assistenza dei testimoni per espressa
e concorde rinunzia dei componenti previo il mio
consenso

SONO PRESENTI

domiciliato per la carica presso la sede comunale in
Piazza Libertà nr. 1, il quale interviene al presen-
te atto non in proprio ma nella sua qualità di As-
sessore Delegato del Comune di Arezzo in esecuzione
della Delibera di Giunta della Giunta Municipale di
Arezzo in data 18 dicembre 1986 che in copia auten-
tica si unisce al presente atto rispettivamente qua-
li allegati di lettera "A" previa lettura da me da-
tane alle parti e che costituiscono parte integrante

Partita I.V.A. 00176820512

Componenti della cui identità personale, poteri giuridici e di firma io Notaio sono cento i quali

PREMESSO

- che il Piano degli Insediamenti Produttivi del Comune di Arezzo prevede un comparto artigianale ed area servizi in località Ceciliano;

- che il Comune di Arezzo ha deliberato l'acquisizione delle aree su cui insisterà la realizzazione dei detti insediamenti produttivi con atto del Consiglio Comunale nr. 1179 del 7 novembre 1984 nonché con atto della Giunta Municipale nr. 5051 del 18 dicembre 1986 sopra allegata.

- che nelle delibere succitate ed in particolare in quella della Giunta Comunale si è stabilito di pervenire all'acquisizione di dette aree a mezzo cessione bonaria con i proprietari delle stesse;

- che i medesimi organi hanno conferito mandato al Sindaco o suo delegato di procedere alla stipula degli atti consequenziali

TUTTO CIO PREMESSO

SI CONVIENE E SI STIPULA QUANTO SEGUE

ende al Co-

mune di Arezzo che, come sopra rappresentato acqui-

scritto:

appezzamento di terreno posto in Comune di Arezzo, località Ceciliano ricadente nel Comparto P.I.P. del vigente Piano Regolatore Generale della superficie catastale di metri quadrati quindicimilanovecentouno (mq. 15.901) confinante con parte venditrice Cassi, Ferrovia Arezzo-Stia, salvo se altri e rappresentato al N.C.T. del Comune di Arezzo sezione Valdarno foglio 72 particella 356 (già 105 rata l) di mq. 630, particella 355 (già 105 rata i) di mq. 15, particella 354 (già 105 rata h) di mq. 2485, particella 352 (già 105 rata f) di mq. 905, particella ~~350~~ (già 105 rata d) di mq. 3360, particella 349 (originata dalla unione della particella 104 rata b con la particella 105 rata c) di mq. 3430, particella 351 (già 105 rata e) di mq. 1257, particella 106 (originata dalla unione della particella 106 rata a con la particella 105 rata b) di mq. 2113, 357 (già 105 rata m) di mq. 1706, giusta tipo geometrico di frazionamento nr. 133/1986 approvato dall'U.T.E. di Arezzo il 30 dicembre 1986 che si unisce al presente atto quale allegato di lettera "B" previa lettura da me datane alle parti e che costituisce parte integrante dell'atto stesso.-

rito le è pervenuto in ordine ad atto Milloni del
12.02.1963 registrato in Poppi il 04.03.1963 al n.
907 vol. 129 per quanto attiene alla particella 105
del foglio 72 ed ad atto Cirianni del 29.11.1973 re-
gistrato in Arezzo il 11.12.1973 al n. 6433 vol. 439
per quanto attiene alle particelle 104 e 106 del fo-
glio 72.

Articolo 2) La presente vendita è convenuta per il
prezzo dalle parti dichiaratomi di Lire 12.500 (lire
dodicimilacinquento) al metro quadrato per comples-
sive lire

198.762.000

CENTONOVANTOTTOMILIONISETTECENTOSESSANTADUEMILACIN-
QUECENTO

somma che la parte venditrice riconosce di avere ri-
cevuto dalla parte acquirente, alla quale rilascia
pertanto quietanza a saldo con assenso alla trascri-
zione e rinuncia all'ipoteca legale.

Il tutto in ordine a mandato di pagamento n. 25 del
07.01.1987 emesso dalla Tesoreria Comunale di Arez-
zo.

Articolo 3) La consistenza oggetto di questo atto
viene trasferita nello stato di fatto e di diritto
in cui si trova con tutte le servitù attive e passi-

ve, accessioni, pertinenze, azioni e ragioni, in quanto esistenti in conformità delle prescrizioni urbanistiche a seguito precisate e vengono prestate garanzie da iscrizioni trascrizioni pregiudizievoli vincoli ed oneri di qualsiasi natura anche fiscali.-

PATTI SPECIALI

Le parti si danno reciproco atto che la particella 357 del foglio 72 del N.C.T. di Arezzo sezione Valdarno è gravata da servitù di passo a piedi e con mezzi meccanici a favore della residua proprietà Albergotti a confine per accedere alla restante sua proprietà con l'intesa che il titolare attivo della servitù (attuale venditore) si riserva la facoltà di estendere anche a terzi proprietari limitrofi tale diritto di passo a piedi e con ogni mezzo accettandosi fino da ora tale situazione da parte del titolare passivo della servitù (attuale acquirente) senza eccezioni di opporre a qualsiasi titolo. Il diritto di passo e la riservata facoltà di nomina con carattere reale potranno essere esercitati fino a quando la suddetta particella 357 non sarà destinata a strada di uso pubblico.-

Articolo 4) Il trasferimento del possesso, a tutti i conseguenti effetti giuridici, economici e fiscali è immediato.-

Articolo 37 Le spese del presente atto ed accessorie sono a carico della parte acquirente come per legge.-

DICHIARAZIONI FISCALI

La parte alienante non produce la prescritta dichiarazione INVIM in quanto la presente cessione si inserisce nel contesto di un procedimento espropriativo ed è perciò esente da INVIM.-

Ai fini fiscali il presente atto è soggetto a registrazione a tassa fissa ai sensi della legge n. 865/1971 e successive e dell'art. 1 Tariffa Parte 1 D.P.R. 131/1986.

A norma del D.P.R. nr. 784/1976 le parti riconoscono esatte le dichiarazioni espresse ai fini del numero di codice fiscale.-

DICHIARAZIONE LEGGE 151/1975 E PUBBLICITARIE

Il signor ALBERGOTTI ENRICO dichiara di essere coniugato in regime di separazione dei beni.-

DICHIARAZIONE AI SENSI DELLA LEGGE nr. 47/1985

A norma dell'art. 18 la parte alienante produce il certificato di destinazione urbanistica riguardante il terreno in oggetto e dichiara che dalla data del rilascio e nei termini previsti non vi sono state modifiche degli strumenti urbanistici, il detto certificato viene allegato al presente atto sub "C".

previa lettura da me datane alle parti e che costituisce parte integrante dell'atto stesso.-

E richiesto io Notaio ho ricevuto questo atto e ne ho dato lettura alle parti di tutto ricevendo conferma,-

Occupi pagine sette di due fogli scritte con mezzi meccanici ed a mano in parte da me ed in parte da persona di mia fiducia.-

F.TO FABIO MILLONI NOTAIO.

ADUNANZA DEL 18 dicembre 1986

OGGETTO: Comparto P.I.P. Ceciliano - Richiesta di definizione valore aree della
Coop. Artigiani Ceciliano.

Presopetto dalle presenze dei membri della Giunta alla votazione sull'oggetto

PRESIDENTE

Bondi Giorgio

ASSESSORE ANZIANO

Gigli Fiorenzo

SEGRETARIO

Dr. Boris Silvestri

COGNOME E NOME	CARICA	PRESENTI
DUCCI Aldo	Sindaco	-
TANI Danilo	Assessore eff.	-
BONDI Giorgio	" "	1
GIGLI Fiorenzo	" "	2
GRECO Paolo	" "	3
OCCHIOLINI Ottone	" "	4
NICCHI Paolo PALLI Giovanni	" "	5
ALBIANI Giorgio	" suppl.	6
GIORDANO Morfeo	" "	-

LA GIUNTA MUNICIPALE

Preso atto della proposta avanzata dal Presidente della Coop. Artigiani Ceciliano tendente ad ottenere una definizione complessiva del valore delle aree oggetto del Comparto P.I.P. Ceciliano e della proprietà delle medesime tenuto conto dei alcuni assunti che occorre richiamare:

- La Coop. Artigiani Ceciliano è proprietaria con atto Notaio F. Malloni del 12.6.85 Rep. 41643 Racc. 10412 Reg. in Arezzo il 2.8.85 n. 3919 Vol. 168, di un'area P.I.P. ubicata nell'omonima frazione acquisita con riferimento al prezzo di esproprio di f/mq. 1041, rivalutata al momento di stipula della convenzione con la clausola "salvo conguaglio" agli effetti della definizione dell'indennità definitiva di esproprio del valore di esproprio stante il ricorso alla Corte d'Appello di Firenze avanzato dal proprietario Sig. E. Albergotti ed Eredi Martini negli atti rappresentati dall'Avv. Arnaldo Amatucci;
- La Coop. Artigiani Ceciliano è altresì assegnataria della residua area del Comparto determinatasi a seguito dell'"ampliamento", costituita da un'area destinata ad insediamenti produttivi e un'area destinata a servizi, ed attualmente di proprietà dei Sigg. Bi. Cassi Benedetto e Albergotti Enrico ed ex Curia, catastalmente individuati al N.C.T. del Comune di Arezzo come segue: 1) quanto alla proprietà Cassi, sez. Valdarno, foglio 72, part. 74 in parte per una superficie di mq. 15.300 ca.; 2) quanto alla proprietà Albergotti sez. Valdarno, foglio 72, part. 105 parte=105 parte, 104 parte e 106 per una superficie di mq. 15.900 ca.; 3) quanto alla ex Curia sez. Valdarno, foglio 72 part. 76 in parte per la sup. di mq. 370 ca., il tutto come meglio risulta dal frazionamento:

**/

Unanimemente

DELIBERA

- 1) di approvare quanto specificato in premessa ai sensi e per gli effetti dell'atto Notaio Milloni del 16.6.1985 Rep. 41643 Reg. in Arezzo il 2.8.1985 n. 3919 Vol. 168 e dell'atto di assegnazione del C.C. di Arezzo n. 1179 del 7.11.1984, nonché dell'atto di C.C. n. 996 del 22.10.1986;
- 2) di provvedere all'acquisto e alla successiva ricezione alla Coop. Artigiana Cecilia no delle aree oggetto di cessione bonaria e di rimuovere il vincolo del "salvo conguaglio" per le aree oggetto del provvedimento di esproprio e già in proprietà della citata Cooperativa;
- 3) di provvedere all'impegno di spesa per la presente transazione dandosi atto che lo stesso importo sarà corrisposto all'Amministrazione dalla Cooperativa acquirente per effetto della contestualità dell'acquisto e della recessione del bene;
- 4) che le aree in oggetto saranno individuate e computate a seguito di frazionamento catastale in corso di approvazione;
- 5) di dare mandato al Sindaco o suo delegato di provvedere agli atti consequenziali;
- 6) di esonerare il Conservatore dei Registri Immobiliari di Arezzo da ogni ingerenza e responsabilità in merito, ivi compreso il ricavato della presente convenzione e di rinunciare all'ipoteca legale;
- 7) di assoggettare le aree produttive e del comparto alla convenzione già operante e sottoscritta dalla medesima Coop. Artigiana Cecilia e l'area a servizi alla convenzione tipo adottata dal Comune di Arezzo per l'area a servizi del comparto Tramaria;
- 8) di dare alla presente deliberazione l'immediata esecutività ai sensi e per gli effetti di legge;
- 9) di sottoporre il presente atto a successiva ratifica del Consiglio Comunale.

3 PRESIDENTE

SECRETARIO GENERALE

L'ASSESSOR ANZIANI

SS/ca

Copia della presente deliberazione è
 in affissione all'Albo pretorio per giorni
 15. del 2 GEN 1987
 IL SEGRETARIO GEN.

5 GEN 1987



SECRETARIO GENERALE
 Per copia conforme

La Presente delibera è
 attesa di approvazione
 parte del Comitato Reg.
 di Controllo.-

GLIO M
 chiaro c
 rizione dei
 DIVI GENI
 ERITO
 Albo de
 ata Dic

CONVENZIONE

Repertorio n.

41651

Raccolta n.

11232

Compravendita

REPUBBLICA ITALIANA

REGISTRATO

Il QUINDICI

gennaio millenovecentottantasette.

In Arezzo 22/1/1987

al n. 356 di 1/87

(15 /1/1987)

In

AREZZO

VIA

GARIBALDI

N. 19

avanti a me Dott. Fabio Milloni, Notaio in Arezzo,
iscritto nel collegio notarile del Distretto di A-
rezzo senza l'assistenza dei testimoni per espressa
e concorde rinunzia dei comparenti previo il mio
consenso

SONO PRESENTI

domiciliato per la carica presso la sede comunale in
Piazza della Libertà nr. 1, il quale interviene al
presente atto non in proprio ma nella sua qualità di
Assessore Delegato del Comune di Arezzo, in
esecuzione della del delibera della Giunta Minicipa-
le in data 18 dicembre 1986 prot. nr. 5051 che in
copia conforme si unisce al presente atto quale al-
legato di lettera "A" e che costituisce parte inte-
grante dell'atto stesso.-

il quale si costituisce e stipula non in proprio ma quale **PRESIDENTE** e legale rappresentante della Cooperativa Artigiani Ceciliano Società Cooperativa a responsabilità limitata con sede in Arezzo, via Tiziano nr. 32, iscritta al nr. 4008 del Registro società presso la Cancelleria Commerciale del Tribunale di Arezzo, partita I.V.A. 003231450517) in ordine a delibera del Consiglio di Amministrazione in data *1 Dicembre 1986* che in estratto da me autenticato in data *15-06-1987* rep. nr. *47650* si unisce al presente atto quale allegato di lettera "B" previa lettura da me data alle parti e che costituisce parte integrante dell'atto stesso.-

Compurenti della cui identità personale, poteri giuridici e di firma io Notaio sono certo i quali convengono e stipulano quanto segue.

Art. 1

Il Comune di Arezzo cede in proprietà alla Cooperativa Artigiani Ceciliano Società Cooperativa a re-

sponsabilità limitata che accetta un'area della superficie catastale di metri quadrati quindicimilanevecentouno (mq. 15.901) posta in Comune di Arezzo, località Ceciliano ricadente nel Comparto P.I.P. del vigente Piano Regolatore Generale della confinante con parte venditrice, Cassi, Ferrovia Arezzo-Stia salvo se altri e rappresentato al N.C.T. del Comune di Arezzo sezione Valdarno foglio 72 particella 356 (già 105 rata l) di mq. 630, particella 355 (già 105 rata i) di mq. 15, particella 354 (già 105 rata h) di mq. 2485, particella ~~352~~ (già 105 rata f) di mq. 905, particella ~~350~~ (già 105 rata, d) di mq. 3360, particella 349 (originata dalla unione della particella 104 rata b con la particella 105 rata c) di mq. 3430, particella 351 (già 105 rata e) di mq. 1257, particella 106 (originata dalla unione della particella 106 rata a con la particella 105 rata b) di mq. 2113, 357 (già 105 rata m) di mq. 1706, giusta tipo geometrico di frazionamento nr. 133/1986 approvato dall'U.T.E. di Arezzo il 30 dicembre 1986 che si trova allegato ad atto a mio rogito in data 8 gennaio 1987 rep. nr. 47564 in corso di registrazione e trascrizione.-

Il costo relativo alla cessione dell'area è determinato in lire 12.500 (lire dodicimilacinquecento al

metro quadrato per complessive lire 198.762.500 (111
 re centonovantottomilioni settecentosessantaduemila
 cinquecento) oltre IVA per solitamente
 l'imposta a lire 234.533.750 duecentotrenta
 quattro mila cinquecentotrenta e seicento settecento
 novanta

Come risulta da ricevuta N. 54/25 del 08.01.1987
 della TESORERIA COMUNALE

Il Comune tramite il suo legale rappresentante ne
 rilascia piena e liberatoria quietanza.-

Art. 2

Le parti si danno reciproco atto che il terreno tra-
 sferito e meglio sopra catastalmente individuato, fa
 parte del Comparto P.I.P. Ceciliano con destinazione
 in parte produttiva ed in parte a servizi e la Coo-
 perativa Artigiana Ceciliano Società Cooperativa a
 Responsabilità Limitata, in particolare, si obbliga
 con carattere di realtà ad assoggettare le aree a-
 venti destinazione produttiva meglio sopra catasta-
 lamente individuate, ai vincoli previsti della con-
 venzione già operante e sottoscritta dalla medesima
 Cooperativa Artigiana Ceciliano Società Cooperativa
 a Responsabilità Limitata con atto a mio rogito, in
 data 12 luglio 1985 registrato ad Arezzo il 2 agosto

Handwritten signature:
 Fulvio Minori

1985 al nr. 3919 vol. 158 e trascritto presso la Conservatoria dei Registri Immobiliari di Arezzo il 28 marzo 1986 al reg. part. 2755, relativamente ad altre aree già facente parte del Comparto P.I.P. Ceciliano, ed a assoggettare le aree aventi destinazione a servizi alla convenzione tipo adottata dal Comune di Arezzo per l'area a servizi del comparto Tramarino.

Art. 3

Il Comune di Arezzo garantisce la piena proprietà dell'area libera da vincoli e trascrizioni pregiudizievoli, ipoteche ed oneri sia reali che fiscali, fatta eccezione per i vincoli e le prescrizioni contenute negli strumenti urbanistici nello schema di utilizzo del Comparto.-

Gli immobili in oggetto sono alienati nel loro attuale stato di fatto e di diritti, con tutte le servitù attive e passive esistenti ivi compresa la servitù di passo a piedi e con mezzi meccanici gravante la particella 357 del foglio 72 del N.C.T. di Arezzo sezione Valdarno ed in favore della limitrofa proprietà a confine per accedere alla re-

stante proprietà con l'intesa che il ti-

tolare attivo della servitù si è

riserva la facoltà di estendere anche a terzi pro-

prietari limitrofi tale diritto di passo a piedi e

con ogni mezzo.- Il diritto di passo e la riservata

facoltà di nomina con carattere reale potranno esse-

re esercitati fino a quando la suddetta particella

357 non sarà destinata a strada di uso pubblico.-

Servitù nascente dall'atto a mio rogito in data 8

gennaio 1986 rep. nr. 4756/la parte acquirente di-

chiara di ben conoscere ed accettare e si impegna a

non opporre eccezioni a qualsiasi titolo.-

Art. 4

IL Comune di Arezzo rinuncia alla ipoteca legale, e-

sonerando il Signor Conservatore dei registri Immo-

biliari da ogni ingerenza e responsabilità in meri-

to, ivi compreso il ricavato della presente

convenzione.-

Art. 5

La presente convenzione sarà registrata e trascritta

a cura e spese della parte acquirente.-

DICHIARAZIONE AI SENSI DELLA LEGGE NR. 47/1985

A norma dell'art. 18 la parte alienante produce il

certificato di destinazione urbanistica riguardante

le aree in oggetto e dichiara che dalla data del ri-

lascio e nei termini previsti non vi sono state modifiche degli strumenti urbanistici, il detto certificato viene allegato al presente atto sub "C" previa lettura da me datane alle parti e che costituisce parte integrante dell'atto stesso.-

DICHIARAZIONI FISCALI

Art. 6

Le spese e le competenze inerenti al presente atto e conseguenziali sono a carico della Cooperativa Artigiani Ceciliano, Società Cooperativa a Responsabilità Limitata, la quale chiede l'applicazione dei benefici fiscali di cui alla Legge 22.10.1971 n. 865 e successive modifiche ed integrazioni, assumendone i relativi oneri.-


Ai sensi del D.P.R. nr. 633/1972 il presente atto è soggetto ad I.V.A..

La parte alienante non produce la prescritta dichiarazione INVIM in quanto la presente cessione si inserisce nel contesto di un procedimento espropriativo ed è perciò esente da INVIM ai sensi del D.P.R. NR. 959/1977.-

A norma del D.P.R. nr. 784/1976 le parti riconoscono esatte le dichiarazioni espresse ai fini del numero di codice fiscale.-

E richiesto io Notaio ho ricevuto questo atto e ne
ho dato lettura alle parti di tutto ricevendo
conferma.-

Occupava pagine sette facciate di due fogli scritte
con mezzi meccanici ed a mano in parte da me ed in
parte da persona di mia fiducia.-



ESTRATTO DAL VERBALE DELL'ADUNANZA DEL

18 dicembre 1986

ALLEGATO D-

 REP. NR. 47652

 FASC. NR. 112321

OGGETTO:

Comparto P.I.P. Ceciliano - Richiesta di definizione valore aree della

 Coop. Artigiani Beciliano .

Prospetto delle presenze dei membri della Giunta alla votazione sull'oggetto

PRESIDENTE

 Bondi Giorgio

ASSESSORE ANZIANO

 Gigli Fiorenzo

SEGRETARIO

 Dr. Boris Silvestri

COGNOME E NOME	CARICA	PRESENTI
DUCCI Aldo	Sindaco	-
TANI Danilo	Assessore eff.	-
BONDI Giorgio	" "	-
GIGLI Fiorenzo	" "	1
GRECO Paolo	" "	2
OCCHIOLINI Ottone	" "	3
NICCHI Paolo	" "	4
ALBIANI Giorgio	" suppl.	5
GIORDANO Morfeo	" "	6
		-

LA GIUNTA MUNICIPALE

Preso atto della proposta avanzata dal Presidente della Coop. Artigiani Ceciliano
 tendente ad ottenere una definizione complessiva del valore delle aree oggetto del
 Comparto P.I.P. Ceciliano e della proprietà delle medesime tenuto conto di alcuni
 assunti che occorre richiamare:

a) La Coop. Artigiani Ceciliano è proprietaria con atto Notaio F. Melloni del 12.6.85
 Rep. 41643 Racc. 10412 Reg. in Arezzo il 2.8.85 n. 3919 Vol. 168, di un'area P.I.P.
 ubicata nell'omonima frazione acquisita con riferimento al prezzo di esproprio
 di f/mq. 1041, rivalutato al momento di stipula della convenzione con la clausola
 "salvo conguaglio" agli effetti della definizione dell'indennità definitiva di
 esproprio del valore di esproprio stante il ricorso alla Corte d'Appello di Fi-
 renze avanzato dal proprietario Sig. E. Albergotti ed Eredi Martini negli atti rap-
 presentati dall'Avv. Arnaldo Amatucci;

b) La Coop. Artigiani Ceciliano è altresì assegnataria della residua area del Compar-
 to determinatasi a seguito dell'"ampliamento", costituita da un'area destinata ad
 insediamenti produttivi e un'area destinata a servizi, ed attualmente di proprietà
 dei Sigg. fi. Cassi Benedetto e Albergotti Enrico ed ex Curia catastalmente

Essendo intercorsi accordi con i proprietari delle aree, di cui al punto b), e con i ex proprietari espropriati di cui al punto a), stabilendo di corrispondere per le aree di proprietà Albergotti di cui al punto b) f. 12.500 al mq. e per le aree ex proprietà Albergotti ed Eredi Martini f. 12.500 al mq. tenendo conto di quanto già percepito dai proprietari espropriati che ripotesi essere f. 1041 a mq., e pertanto debbasi corrispondere f. 11.859 in via definitiva; per le aree di proprietà del Sig. Cassi Benedetto sarà invece corrisposto un valore complessivo di f. 75.000.000;

Assunti i poteri del Consiglio per motivi di urgenza ed indifferibilità;

Unanimente

DELIBERA

di approvare quanto specificato in premessa ai sensi e per gli effetti dell'atto Notaio Milioni del 16.6.1985 Rep. 41643 Reg. in Arezzo il 2.8.1985 n. 3919 Vol. 168 e dell'atto di assegnazione del C.C. di Arezzo n. 1179 del 7.11.1984, nonché dell'atto di C.C. n. 996 del 22.10.1986;

di provvedere all'acquisto e alla successiva ricessione alla Coop. Artigiana Cecilia delle aree oggetto di cessione bonaria e di rimuovere il vincolo del "salvo conguaglio" per le aree oggetto del provvedimento di esproprio e già in proprietà della citata Cooperativa;

di provvedere all'impegno di spesa per la presente transazione dandosi atto che lo stesso importo sarà corrisposto all'Amministrazione dalla Cooperativa acquirente per effetto della contestualità dell'acquisto e della recessione del bene;

che le aree in oggetto saranno individuate e computate a seguito di frazionamento catastale in corso di approvazione;

di dare mandato al Sindaco o suo delegato di provvedere agli atti consequenziali;

di esonerare il Conservatore dei Registri Immobiliari di Arezzo da ogni ingerenza e responsabilità in merito, ivi compreso il ricavato della presente convenzione e di rinunciare all'ipoteca legale;

di assoggettare le aree produttive e del comparto alla convenzione già operante e sottoscritta dalla medesima Coop. Artigiana Ceciliano e l'area a servizi alla convenzione tipo adottata dal Comune di Arezzo per l'area a servizi del comparto Tramarino;

di dare alla presente deliberazione l'immediata esecutività ai sensi e per gli effetti di legge;

di sottoporre il presente atto a successiva ratifica del Consiglio Comunale.

La presente deliberazione, che viene
scian per... all'origi-
ginale. C... all'Alf
pretorio...
dal

2 GEN. 1987

d'ordine del
SEGRETARIO GEN.



V. IL SINDACO

ATTO DI ASSEGNAZIONE DI AREE

In Arezzo, via Margaritone nr. 9;

Il giorno 14 luglio millenovecentottantotto

TRA I SIGNORI

bre 1934 domiciliato per la carica come segue quale
Presidente e legale rappresentante della "Coopera-
tiva Artigiani Ceciliano Società Cooperativa a Re-
sponsabilità Limitata" con sede in Arezzo via Ti-
ziano nr. 32, iscritta al nr. 4008 del Registro So-
cietà presso la Cancelleria Commerciale del Tribu-
nale di Arezzo, (partita I.V.A. 00323140517) debi-
tamente autorizzato alla firma del presente atto in
ordine a delibera del Consiglio di Amministrazione
in data 20 maggio 1988 che in estratto autenticato
dal Notaio Milloni Dr. Fabio in data 6 luglio 1988
rep. nr. 51036 si unisce al presente atto quale al-
legato di lettera "A" e costituisce parte integran-
te dell'atto stesso.-

AREZZO

81-18

AREZZO
25GIUGO2
ECONOMIA

rata e con la particella 104 rata b), particella
362 (già 74 rata f), particella 372 (già 341 rata
b), particella 365 (già 74 rata i), particella 76
(già 76 rata a), particella 74 (già 74 rata a) e
particella 357 (originata dalla unione della parti-
cella 105 rata m con la particella 106 rata c) -
giusto frazionamento nr. 133/86 ed in foglio 39
particella 536

Ai fini della presente assegnazione le parti di-
chiarano un valore di lire

35.672.428

trentacinquemilioneisecentosettantaduemilaquattro-
centoventotto

IN QUINTO LUOGO

alla signora _____ che, come sopra costituita
acquista in Comune di Arezzo, località Ceciliano,
il lotto di terreno nr. D/1 della superficie cata-
stale di metri quadrati mille (1.000) integrato dai
diritti di proprietà pari alla quota di
23,1653/1000 su altra porzione di terreno destinata
a servizi della superficie catastale di metri qua-
drati ventiquattromilasettecentotrentotto (mq.
24.738)

confini: _____ residua
proprietà assegnante, strada di lottizzo.

Il terreno assegnato in piena proprietà è rappresentato al N.C.T. del Comune di Arezzo, sezione Valdarno in foglio 72 particella 358 (originata dalla unione della particella 358 rata a con le rate b e c della particella 351) di mq. 1000 giusta tipo geometrico di frazionamento nr. 81/1988 ;

il terreno assegnato in quote millesimali è rappresentato al N.C.T. del Comune di Arezzo, sezione Valdarno in foglio 72 particella 53 (già 53 rata a), particella 240, particella 22 (già 22 rata a), particella 24, particella 25 (già 25 rata a), particella 327 (già 22 rata c), particella 326 (originata dalla unione della particella 22 rata b con la particella 286 rata a) giusto frazionamento nr. 192/1985; particella 369 (già 336 rata c), particella 371 (già 337 rata c), particella 354 (già 105 rata h), particella 363 (già 74 rata g), particella 349 (originata dalla unione della particella 105 rata e con la particella 104 rata b), particella 362 (già 74 rata f), particella 372 (già 341 rata b), particella 365 (già 74 rata i), particella 76 (già 76 rata a), particella 74 (già 74 rata a) e particella 357 (originata dalla unione della particella 105 rata m con la particella 106 rata c) - giusto frazionamento nr. 133/86 ed in foglio 39

particella 286 rata a) giusto frazionamento nr. 192/1985; particella 369 (già 336 rata c), particella 371 (già 337 rata c), particella 354 (già 105 rata h), particella 363 (già 74 rata g), particella 349 (originata dalla unione della particella 105 rata e con la particella 104 rata b), particella 362 (già 74 rata f), particella 372 (già 341 rata b), particella 365 (già 74 rata i), particella 76 (già 76 rata a), particella 74 (già 74 rata a) e particella 357 (originata dalla unione della particella 105 rata m con la particella 106 rata c) - giusto frazionamento nr. 133/86 ed in foglio 39 particella 536.

Ai fini della presente assegnazione le parti dichiarano un valore di lire

18.175.148

Diciottomilionicentosettantacinquemilacentotototto

Art. 3

Tutti gli immobili sopradescritti sono assegnati nel loro attuale stato di fatto e di diritto con tutte le servitù attive e passive esistenti.-

Art. 4

Il trasferimento del possesso è immediato.-

Art. 5

I soci assegnatari subentrano nei confronti del Comune di Arezzo in tutti gli obblighi contratti dalla Cooperativa assegnante e nascenti dall'atto a rogito Milloni dr. Fabio del 12 luglio 1985 rep. nr. 41643 nelle premesse citato e con i limiti stabiliti ai sensi della legge nr. 865/1971 con particolare riguardo alla modalità di esecuzione delle opere di urbanizzazione, agli oneri di concessione edilizia relativi all'intervento, allo schema di utilizzo del Comparto P.I.P., alle sanzioni ed alla decadenza in caso di mancata osservanza degli obblighi assunti, agli obblighi di rifinitura e collaudo, alla realizzazione dell'abitazione per l'imprenditore e dei locali per il custode, ai vincoli di cessione delle aree e delle opere e di locazione delle opere stesse, e con particolare riferimento all'obbligo di corrispondere al Comune di Arezzo entro e non oltre 30 giorni dalla richiesta eventuali ulteriori oneri che dovessero essere liquidati dal Comune agli aventi causa del signor MARTINI GIUSEPPE in conseguenza di ricorso pendente avanti la competente autorità Giudiziaria per le relative indennità di esproprio e come meglio indicato nelle premesse.-

Si da atto tra le aree assegnate in comproprietà avranno la destinazione prevista dallo schema di utilizzo del Comparto Artigianale P.I.P. Ceciliano, approvato dal Consiglio Comunale con deliberazione nr. 510 del giorno 8 giugno 1988.-

Art. 7

Spese contrattuali e conseguenti come per legge.-

Art. 8

In ordine alle sopraeffettuate assegnazioni la Cooperativa assegnante a mezzo del costituito rappresentante rilascia liberatoria quietanza ed espresamente dispensa il signor Conservatore dei registri Immobiliari di Arezzo dall'iscrivere ipoteca legale e da ogni personale responsabilità.-

Art. 8

PRECISAZIONI CATASTALI

Ai catastali si precisa che i nuovi numeri particellare derivano dal tipo geometrico di frazionamento nr. 192 approvato dall'U.T.E. di Arezzo il giorno 11 gennaio 1985 ed allegato ad atto Milloni Dr. Fabio del 12 luglio 1985 rep. nr. 41643 nelle premesse citato, dal tipo geometrico di frazionamento nr. 133 approvato dall'U.T.E. di Arezzo 30 dicembre 1986 che si trova allegato ad atto Milloni del 3 marzo 1987 rep. nr. 48116 nelle premesse ci-

Studio Notarile Milloni

ATTO D'OBBLIGO UNILATERALE
E RELATIVO ALL'ALLOGGIO
CONSEGNATO A MANO
IL 18-1-1989

Ag

Concessione n. 83 rilasciata
ai sensi dell'art. 31 L. 17/8/1977,
n. 1150 e della L. n. 10 del 28/2/77.
Arezzo 24 GEN 1989 19____
IL SINDACO
Arezzo **GIORGIO BONDI**



ATTO UNILATERALE D'OBBLIGO RELATIVO AD ABITAZIONE

DA REALIZZARE NEL P.I.P. a servizio dell'azienda

artigiana art. 27 Legge 22 ottobre 1971 e successi-

trascrizione

ve modifiche ed integrazioni.-

presso la Conservatoria di

AREZZO

Il **DIECI** novembre millenovecentottantotto.

il 7/12/88

al vol. 16586 - 13355

(10/11/1988)

E PRESENTE

REGISTRATO

*Arezzo il 30/11/88
2240 vol. 182*

la quale si costituisce e stipula quale titolare
dell'omonima ditta individuale corrente in Arezzo,
via Arnaldo Pieraccini nr. 28

PREMESSO

- Il Comune di Arezzo ha adottato il piano per gli
insediamenti produttivi ai sensi dell'art. 27 della
legge 22 ottobre 1971 nr. 865, regolarmente appro-
vato dalla Regione Toscana con decreti del Presi-
dente della Giunta Regionale nr. 79 del 30 gennaio
1975 e nr. 360 del 15 aprile 1975.

- che con atto a rogito Milloni Dr. Fabio del 12
luglio 1985 rep. nr. 41643 registrato ad Arezzo il
2 agosto 1985 al nr. 3919 vol. 168 e trascritto
presso la Conservatoria dei RR. II. di Arezzo il 28

	marzo 1986 al reg. part. nr. 2755 veniva stipulata	responsabilità
	la convenzione tra il Comune di Arezzo e la Coope-	artigiana ZADI
	rativa Artigiani Ceciliano Società Cooperativa a	ZADIA ADA, in Coi
	responsabilità limitata relativamente alla cessione	il lotto di terr
	di un'area facente parte del Comparto Artigianale	stale di metri qu
Zadia Ada	P.I.P. Ceciliano;	te con Scatolifi
	che la "Cooperativa Artigiani Ceciliano Società	lottizzo, NOCCIO
	Cooperativa a Responsabilità Limitata" con atti a	
	rogito Milloni Dr. Fabio del 15 gennaio 1987 rep.	e rappresentato a
	nr. 47.651, del 25 maggio 1987 rep. nr. 48536 e del	zione Valdarno in
	3 marzo 1987 rep. nr. 48116 registrati ad Arezzo	nata dalla unione
	rispettivamente il 28 gennaio 1987 al nr. 748 vol.	le rate b e c dell
	262, l'8 giugno 1987 al nr. 77 vol. 1 ed il 20 mar-	nr. 81/1988;
	zo 1987 al nr. 1847 vol. 274 e trascritti presso la	- che nella conve
	Conservatoria dei Registri Immobiliari di Arezzo	quanto riguarda gl
	rispettivamente il 5 febbraio 1987 al reg. part.	gnatario a riguard
	nr. 1596, l'8 giugno 1987 al reg. part. nr. 5104 e	titolare dell'azie
	il 26 marzo 1987 al reg. part. 3065 si è resa ac-	glianza;
	quirente della residua area del Comparto Ceciliano,	- che le N.T.A. di
	destinata ad insediamenti produttive ed a servizi;	di realizzare per
	che con atto privato con sottoscrizione autenti-	'abitazione che no
	cata dal Notaio Milloni Dr. Fabio in data 14 luglio	perficie netta di
	1988 rep. nr. 51.074 registrato ad Arezzo il	volume totale della
	27/07/1988 al nr. 1103 vol. 3 la Coope-	- che la signora Z
	rativa Artigiani Ceciliano Società Cooperativa a	presentato un prog

ulata	responsabilità limitata ha assegnato all'impresa
coope-	
iva a	
sione	il lotto di terreno nr. D/1 della superficie cata-
anale	stale di metri quadrati mille (mq. 1000) confinan-
	te con Scatolificio di Toninelli snc, strada di
cietà	lottizzo
tti a	
rep.	e rappresentato al N.C.T. del Comune di Arezzo, se-
e del	zione Valdarno in foglio 72 particella 358 (origi-
rezzo	nata dalla unione della particella 358 rata a con
vol.	le rate b e c della particella 351) - frazionamento
mar-	nr. 81/1988;
o la	- che nella convenzione nulla veniva previsto per
rezzo	quanto riguarda gli oneri e gli impegni dell'asse-
art.	gnatario a riguardo dell'abitazione a servizio del
04 e	titolare dell'azienda o per il personale di sorve-
ac-	glianza;
ano,	- che le N.T.A. di attuazione del P.I.P. consentono
zi;	di realizzare per ogni insediamento produttivo un-
nti-	'abitazione che non potrà superare mq. 140 di su-
glio	perficie netta di pavimento e comunque il 40% del
il	volume totale della costruzione;
ope-	- che la signora _____ come sopra costituita ha
a a	presentato un progetto di prevede la realizzazione

di edificio produttivo, uffici ed abitazione.-	l'assegnatario
Art. 1	feribilmente
La premessa vale parte integrante e sostanziale del presente atto.-	fissato di se
La signora ZADI ADA come sopra costituita si obbliga a realizzare un alloggio, a stretto servizio dell'azienda artigianale e per le sue esigenze abitative, con caratteristiche di edilizia economica e popolare conformemente alle norme urbanistiche ed edilizie vigenti nel P.I.P.	nistrazione Co La signora ZADI gna altresì ad mente all'azie n. 822 del 21 residenziale a zione, nonchè
Le sistemazioni esterne del fabbricato dovranno essere conformi al progetto autorizzato con concessione edilizia che sarà rilasciata e mantenuto tale a cura del proprietario ed eventuali aventi causa.-	fermo restando nella convenzi I prezzi di ce le modalità di
La signora ZADI ADA come sopra costituita prende atto, altresì di quanto segue:	rente dal mes venzione citat
a) l'alloggio costruito su area ceduta in diritto di proprietà per un periodo di cinque anni dalla data del rilascio del certificato di abitabilità non può essere alienato a nessun titolo, per atti "inter vivos" nè su di esso possono costituirsi diritti reali di godimento, cioè enfiteusi, usufrutto, uso, abitazione e superficie, salvo autorizzazione del consiglio comunale. In tale periodo l'alloggio può essere utilizzato esclusivamente dal-	dei lavori son seguinte formu x ((Pf - Pi) : dei costi di c timazione dei Pi = lo stess lavori.- Successivament tabilità il va

	anno in anno il relazione agli indici ufficiali I-	La signora ZADI
	STAT dei costi di costruzione.-	fettuare, decors
	Il canone di locazione dovuto viene fissato in mi-	samento della so
	sura pari al 3,85% (tre virgola ottantacinque per	e, indipendentem
	cento) del valore dell'alloggio.-	proprietà dell'allo
Zadi Ada	La signora _____ come sopra costituita è tenuta	aventi causa sor
	a comunicare al Comune entro 20 giorni dalla stipu-	delle norme urba
	la copie dei contratti.-	ree P.I.P.
	Trascorsi venti anni dalla data di rilascio della	
	licenza di abitabilità l'assegnatario può trasferi-	La signora ZADI
	re la proprietà, in ogni caso unitamente al fabbri-	gna a non modifi
	cato in cui è stata ubicata l'azienda, alienare o	bitazione da rea
	costituire diritti reali di godimento a favore di	zienda, delle es
	chiunque con l'obbligo di pagamento a favore del	l'azienda e nel
	Comune che ha ceduto l'area, della somma corrispon-	l'art. 6 delle
dente alla differenza tra il valore di mercato del-	norme urbanistic	
l'area al momento dell'alienazione ed il prezzo di		
acquisizione a suo tempo corrisposto, in proporzio-	La mancata osser	
ne all'incidenza dell'alloggio, rivalutato sulla	del presente at	
base delle valutazioni dell'indice dei prezzi al-	l'amministraizon	
l'ingrosso calcolato dall'ISTAT. La suddetta diffe-	riginaria destir	
renza è valutata dall'U.T.E. e riscossa all'atto	impegni assunti,	
della registrazione del contratto dal competente	ri di urbanizza	
ufficio del registro che provvederà entro trenta	costo di costru	
giorni a versarla al Comune.-	secondo quanto	

ali I-		La signora _____ come sopra costituita può ef-	
		fettuare, decorso il termine di venti anni, il ver-	
in mi-		samento della somma suddetta direttamente al Comune	
ue per		e. indipendentemente dal trasferimento della pro-	
		prietà dell'alloggio. L'assegnatario ed eventuali	
tenuta		aventi causa sono in ogni caso tenuti al rispetto	
stipu-		delle norme urbanistiche-edilizie in materia di a-	
		ree P.I.P.	
o della		Art. 2	
asferi-		La signora _____ come sopra costituita si impe-	
fabbr-		gna a non modificare la destinazione d'uso dell'a-	
anare o		bitazione da realizzare a stretto servizio dell'a-	
zore di		zienda, delle esigenze abitative del titolare del-	
ore del		l'azienda e nel rispetto di quanto previsto dal-	
rispon-		l'art. 6 delle N.T.A. del P.I.P. e dalle vigenti	
to del-		norme urbanistiche ed edilizie.-	
ezzo di		Art. 3	
porzio-		La mancata osservanza di quanto previsto al punto 2	
o sulla		del presente atto, fermo restando la facoltà del-	
zzi al-		l'amministrazione di disporre il ripristino dell'o-	
diffe-		riginaria destinazione d'uso ed il rispetto degli	
all'atto		impegni assunti, comporterà il pagamento degli one-	
petente		ri di urbanizzazione e del contributo relativo al	
trenta		costo di costruzione nella misura massima dovuta	
		secondo quanto prescritto dall'ultimo comma del-	

	l'art. 10 della legge 28 gennaio 1977 n. 10. nonché		Restano ferme le
	gli interessi di mora nella misura prevista dal-		15 e 17 della legge
	l'art. 35 primo comma D.P.R. 16 luglio 1962 n. 1063		Per tutto quanto n
	decorrenti dal sessantunesimo giorno successivo al-		applicano le clauso
	l'ultimazione dei lavori fino alla data dell'effet-		tata in premessa e
	tivo pagamento.-		ottobre 1971 n. 865
	La mancata osservanza di quanto previsto al punto 1		grazioni, nonché le
	comporterà la nullità, totale o parziale, degli at-		dilizia economica
	ti relativi.-		applicabile.-
	Detta nullità può essere fatta valere dal Comune o		Per la risoluzione
	da chiunque altro abbia interesse e può essere ri-		conseguente alla pr
	levata d'ufficio dal Giudice. In caso di		diverse ed inderog
	procedimento esecutivo sull'immobile costruito su		trambe le parti ric
	area ceduta in proprietà, l'immobile potrà essere		degli artt. 806 e s
	aggiudicato a soggetti aventi requisiti previsti		vile. I tre arbit
	dal regolamento per l'assegnazione di area P.I.P.-		Giunta Minicipale,
	In tutti i casi si verifichi la risoluzione del-		d'accordo fra le p
	l'atto di cessione in proprietà di cui al 13° com-		dal Presidente del
	ma, lettera d) dell'art. 35, il Comune subentrerà		zione rientra il Co
	nei rapporti obbligatori derivanti da mutui ipote-		soluzione di event
	cari concessi dagli istituti di credito per il fi-		specif'ratamente a
	nanziamento della costruzione sulle aree comprese		del Codice Civile)
	nei piani approvati a norma della legge 865 del		I proventi di cui
	1971, con l'obbligo di soddisfare, sino all'estin-		utilizzati all'acq
	zione le ragioni di credito dei suddetti istituti.-		economica e popola



nonchè		Restano ferme le sanzioni previste dagli articoli	
sta dal-		15 e 17 della legge 28 gennaio 1977 n. 10.-	
n. 1063		Per tutto quanto non previsto nel presente atto si	
sivo al-		applicano le clausole fissate nella convenzione ci-	
l'effett-		tata in premessa e le norme previste dalla legge 22	
punto 1		ottobre 1971 n. 865 e successive modifiche ed inte-	
egli at-		grazioni, nonchè le norme vigenti in materia di e-	
		dilizia economica e popolare in quanto	
		applicabile.-	
Comune o		Per la risoluzione di ogni controversia inerente e	
sere ri-		conseguente alla presente obbligazione fatte salve	
		diverse ed inderogabili disposizioni di legge, en-	
cuito su		trambe le parti ricorreranno all'arbitrato ai sensi	
à essere		degli artt. 806 e segg. del Codice di Procedura Ci-	
previsti		vile. I tre arbitri saranno nominati uno dalla	
P.I.P.-		Giunta Minicipale, uno dall'assegnatario, il terzo	
one del-		d'accordo fra le parti e, in mancanza di accordo,	
13^ com-		dal Presidente del Tribunale nella cui circoscri-	
bentrerà		zione rientra il Comune (le norme in materia di ri-	
di ipote-		soluzione di eventuali controversie devono essere	
r il fi-		specificatamente approvate a norma dell'art. 1241	
comprese		del Codice Civile).-	
865 del		I proventi di cui al presente atto potranno essere	
l'estin-		utilizzati all'acquisizione di alloggi di edilizia	
stituti.-		economica e popolare, di aree P.I.P. di realizza-	

zione ed adeguamento di opere di urbanizzazione primarie e secondarie e per il risanamento del Centro Storico.-

La parte esonera il Signor Conservatore dei Registri Immobiliari dall'iscrivere ipoteche legali nascenti dall'atto, esonerandolo da ogni responsabilità ed ingerenza.-

Tutte le spese del presente atto, sia attuali sia consequenziali, sono a carico dell'assegnatario indicato in premessa.-

L'efficacia del presente atto unilaterale è subordinato alla verifica della conformità allo schema approvato con delibera consiliare nr. 156 del 25 febbraio 1981 divenuta esecutiva, da Parte dell'amministrazione comunale in sede di rilascio della concessione edilizia.-

La presente obbligazione sarà registrata e trascritta a cura del concessionario da valere per l'assegnazione ed eventuali aventi causa a qualsiasi titolo ed integrazione della convenzione citata.-

REPERTORIO NUMERO 515

AUTEN

Rinunziando con il m

ra:

ZADI ADA nata ad Arez

liata in Arezzo, via

a me certa della sua

l'atto che precede

Notaio in Arezzo is

Notarile di Arezzo.-

AREZZO LI' 10 NOVEMB

Certificato di Destinazione Urbanistica
Lotto E



COMUNE DI ANGIARI

Provincia di Arezzo

Ufficio Urbanistica Ambiente e Assetto del Territorio

Piazza del Popolo 9 - 52031 Anghiari (Ar)

Tel. 0575/789522 Fax 0575/789947 tecnico@comune.anghiari.ar.it P.I. 00192250512

CERTIFICATO DI DESTINAZIONE URBANISTICA (ai sensi dell'art. 30 - 2° comma D.P.R. 6.6.2001 n. 380)

N. 70

IL RESPONSABILE DEL SERVIZIO

VISTA la richiesta inoltrata dall'Arch. **Stocchi Alessandro** del **12.09.2024** prot. **11680** tendente ad ottenere il CERTIFICATO DI DESTINAZIONE URBANISTICA dei terreni sottoelencati:

Foglio **44** - Particella/e **97**

VISTO il Piano Operativo approvato con deliberazione del Consiglio Comunale n. 16 del 25 luglio 2022

CERTIFICA

che la/e particella/e **97** del Foglio **44** ricade/ricadono parte in **Territorio rurale. Zona agricola E. Sottozona E3. Zona agricola di margine. Articolo 71 delle N.T.A.** e parte in **Territorio rurale . Zona agricola E. Sottozona E5. Zona boscata. Articolo 73 delle N.T.A.**

e che:

la/e particella/e **97** del Foglio **44** è/sono ricompresa/e in area sottoposta a vincolo paesaggistico di cui al D. Lgs. 42/2004 articolo **142 comma 1 lett.c)**

la/e particella/e **97** del Foglio **44** è/sono ricompresa/e in area sottoposta a vincolo paesaggistico di cui al D. Lgs. 42/2004 articolo **142 comma 1 lett.g)**

che la/e particella/e **97** del Foglio **44** è/sono ricompresa/e in area sottoposta a vincolo idrogeologico di cui al R.D. 3267/1923 e LR 39/2000

Ai sensi del D.P.R. 28 dicembre 2000, n.445, come modificato dalla Legge 12 novembre 2011 n. 183, il presente certificato non può essere prodotto agli organi della pubblica amministrazione o ai privati gestori di pubblici servizi

Anghiari, lì 21.09.2024

Il Responsabile del Servizio
Arch. Riccardo Butteri

*Atto sottoscritto digitalmente ai sensi degli art. 20 e ss.
del D.Lgs. 7 marzo 2005 n. 82*



Firmato digitalmente da:

Butteri Riccardo

Firmato il 23/09/2024 07:58

Seriale Certificato: 3839184

Valido dal 13/09/2024 al 13/09/2027

InfoCamere Qualified Electronic Signature C.A.

Prot. N.12078 del 23-09-2024 - C.D.U.

Da Per conto di: **comune.anghiari.ar@postacert.toscana.it** <posta-certificata@pro.sicurezzapostale.it>

A **alessandro.stocchi@archiworldpec.it** <alessandro.stocchi@archiworldpec.it>

Data lunedì 23 settembre 2024 - 08:03

Messaggio di posta certificata

Il giorno 23/09/2024 alle ore 08:03:46 (+0200) il messaggio "Prot. N.12078 del 23-09-2024 - C.D.U." è stato inviato da "comune.anghiari.ar@postacert.toscana.it" indirizzato a:

- alessandro.stocchi@archiworldpec.it

Il messaggio originale è incluso in allegato.

Identificativo messaggio: opec21192.20240923080346.13099.31.1.168@pro.sicurezzapostale.it

dati-cert.xml
postacert.eml
smime.p7s

- Dichiarazione di successione
- Altro (specificare): Liquidazione Giudiziale

In particolare, si richiede che il certificato di destinazione urbanistica:

- Indichi gli estremi, delle Norme Tecniche di Attuazione del P.R.G.C. e degli altri strumenti urbanistici comunali, che incidono in modo specifico terreni e/o fabbricati in oggetto.
- Contenga, altresì quale parte integrante del certificato richiesto, gli estratti delle Norme Tecniche di Attuazione del P.R.G.C. che incidono in modo specifico sugli stessi.

A tal fine allega la seguente documentazione obbligatoria

N° 2 copie estratto autentico di mappa catastale aggiornato (in scala 1/2000), con raggio minimo di mt 200, con evidenziato il/i mappale/i interessati, rilasciato da non oltre sei mesi, o frazionamento in forma autentica rilasciato da non oltre tre mesi (da richiedere al catasto), o copia leggibile riportante apposita dichiarazione a firma di un professionista attestante la corrispondenza con l'originale.

N° 2 copie estratto di PRG scala 1:5000 con evidenziata l'area interessata dal certificato.

Attestazione in originale del versamento dei Diritti di Segreteria¹

Si evidenzia che dal portale istituzionale del Comune di Anghiari (AR) non è consentita la visualizzazione degli elaborati tecnici e degli strumenti urbanistici, pertanto non potranno essere allegati alla richiesta

.....

.....

DICHIARA

ai sensi dell'art. 47 del d.P.R. 28 dicembre 2000, n. 445, essendo a conoscenza delle sanzioni penali da applicare qualora vengano rilasciate dichiarazioni mendaci, formati atti falsi o se ne fa uso di cui al successivo art. 76 e di cui all'art. 19, comma 6, della legge n. 241/90 e succ. modif., di avere titolo per richiedere il certificato in parola, sensi dell'art. 30, del d.P.R. 6 giugno 2001, n. 380 e succ. modif.

FIRMA DEL DICHIARANTE

(Nel caso di più dichiaranti la presente va sottoscritta da tutti)

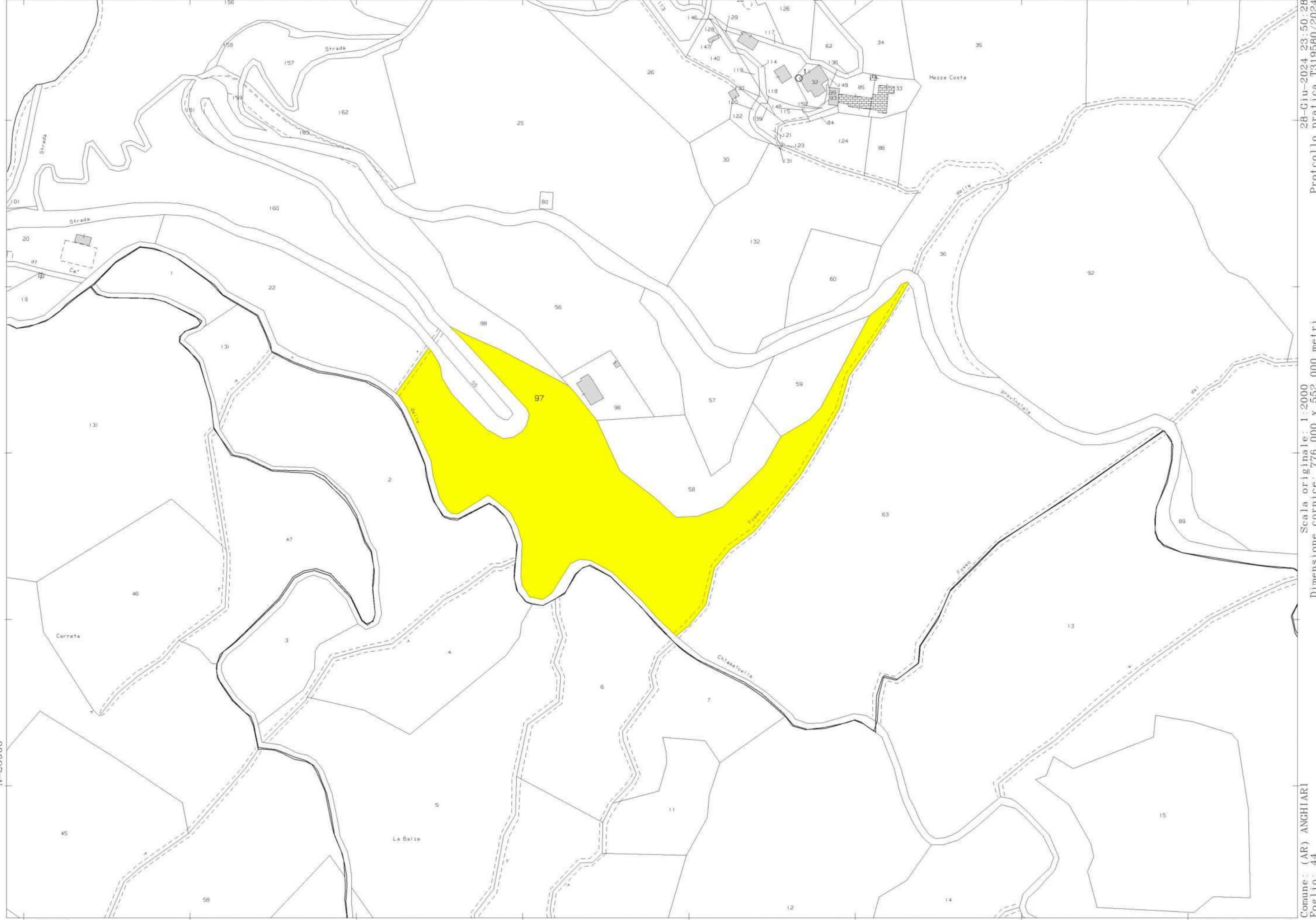
Arezzo, li 12/09/2024

.....

¹DIRITTI DI SEGRETERIA dovuti per il rilascio del Certificato di destinazione Urbanistica:

- - fino a 5 particelle richieste, in un'unica zona urbanistica (con rilascio entro 30 giorno). € 10.00
- - per ogni particella in più oltre le prime 5 €
- - per ogni zona urbanistica in più oltre la prima €

(Ai sensi dell'art. 30 del D.P.R. 06/06/2001 n. 380 tale certificazione deve essere allegata agli atti da costituirsi tra vivi, sia in forma pubblica, sia in forma privata, aventi ad oggetto trasferimento o costituzione o scioglimento della comunione di diritti reali relativi a terreni, quando tali terreni non costituiscano pertinenze di edifici censiti nel Nuovo Catasto Edilizio Urbano e purché la loro superficie complessiva sia maggiore di 5.000 metri quadrati)



N=25900

E=49400

1 Particella: 97

Comune: (AR) ANGHIANI
Foglio: 44
Scala originale: 1:2000
Dimensione cornice: 776.000 x 552.000 metri
28-Ciu-2024 23:50:28
Protocollo pratica T319580/2024



N 25900

E 49:00

1 Parcella: 97

Comune: (AR) ANGHIAIARI
Foglio: 44

Scala originale: 1:2000
Dimensione cornice: 776.000 x 552.000 metri

28 Giu 2024 23:50:28
Protocollo pratica T319580/2024

DICHIARAZIONE DI ASSOLVIMENTO DI IMPOSTA DI BOLLO

il/la sottoscritto/a:

Nome: ALESSANDRO

Cognome: STOCCHI

Nato/a a: AREZZO

Il: 06/08/1968

Residente a: AREZZO

Via-piazza: BERNARDINO CATASTINI N. 55

Preventivamente informato/a e consapevole delle sanzioni penali di cui all'art. 76 del D.P.R. n.445/2000 per la falsità degli atti e dichiarazioni mendaci,

DICHIARA

che gli obblighi relativi al pagamento dell'imposta di bollo ai sensi dell'art. 3 del DM 10 novembre 2011 (ex DPR 642/1972) sono stati assolti e che la presente marca da bollo (indicare di seguito il numero identificativo e la data):

1)

Valore marca da bollo € 16,00

Numero identificativo 01210250695975

Data 12/09/2024



2)

Valore marca da bollo € 16,00

Numero identificativo 01210250695986

Data 12/09/2024



viene utilizzata esclusivamente per la presente istanza amministrativa (specificare istanza):

CERTIFICATO DI DESTINAZIONE URBANISTICA - L.G. n. 7-2024 - Zadi di Zadi A. e C. S.n.c.

DICHIARA INOLTRE

- di aver provveduto ad annullare (apponendovi la data dell'istanza) la predetta marca da bollo e di impegnarsi a conservarne l'originale contestualmente alla predetta istanza a cui esclusivamente afferisce per eventuali controlli da parte dell'amministrazione;
- di essere consapevole che è nella piena, esclusiva e diretta responsabilità del richiedente l'obbligo di utilizzare una marca da bollo per ogni singola istanza, e pertanto non è possibile comunicare gli stessi estremi di una marca da bollo per istanze diverse, ovvero utilizzare più volte gli stessi dati identificativi della marca da bollo per istanze diverse.

Alessandro
Il dichiarante
Architetto
487

A handwritten signature in black ink over a red circular stamp. The stamp contains the text "ARCHITETTO ALESSANDRO STOCCHI" and "OFFICINA ARCHITETTICA". The number "487" is written below the signature.

Si allega scansione del documento di riconoscimento nel caso la dichiarazione sia sottoscritta in maniera non digitale.



Dettaglio bonifico

Dati bonifico

Importi in EURO (€)

Stato del bonifico	Inoltrato
Canale di regolamento	Sepa
ID transazione (CRO)	A104652090301030481410014100IT
Divisa	EUR
Data di addebito	12/09/2024
Data di accredito	13/09/2024
Paese di destinazione	ITALY
Causale	Diritti di Segreteria su atti Edilizi - CDU - L.G. n. 7-2024 Zadi di Zadi A. e C. S.n.c.
Importo	10,00
Commissioni	1,00
Importo totale	11,00

Dati ordinante

IBAN
Conto numero
Di

Dati beneficiario

Beneficiario Comune di Anghiari (AR)
IBAN IT57V083457131000000003735
Codice BIC ICRAITRRXXX
Banca BANCA DI ANGHIARI E STIA CREDITO COOPERATIVO S.C.R

Catasto terreni
Visura storica per immobile

Situazione degli atti informatizzati dall'impianto meccanografico al 28/06/2024



Immobile di catasto terreni



Causali di aggiornamento ed annotazioni

Informazioni riportate negli atti del catasto al 28/06/2024

Dati identificativi: Comune di ANGHIARI (A291) (AR)

Foglio 44 Particella 97

Partita: 4112

Classamento:

Redditi: dominicale Euro 4,44 Lire 8.600

agrario Euro 4,44 Lire 8.600

Particella con qualità: BOSCO MISTO di classe 3

Superficie: 17.200 m²

> Intestati catastali

> Dati identificativi

 dall'impianto al 22/07/1991

Immobile predecessore

Comune di ANGHIARI (A291) (AR)

Foglio 44 Particella 23

Impianto meccanografico del 29/05/1971

 dal 22/07/1991

Immobile attuale

Comune di ANGHIARI (A291) (AR)

Foglio 44 Particella 97

FRAZIONAMENTO del 22/07/1991 in atti dal 30/09/1991 (n. 1826.1/1991)

Sono stati inoltre variati/soppressi i seguenti immobili:

Comune: ANGHIARI (A291) (AR)

Foglio 44 Particella 98

Foglio 44 Particella 23

> Dati di classamento

📅 dall'impianto al 22/07/1991

Impianto meccanografico del 29/05/1971

Immobile predecessore

Comune di ANGHIARI (A291) (AR)

Foglio 44 Particella 23

Redditi: dominicale Euro 5,58 Lire 10.800

agrario Euro 5,58 Lire 10.800

Particella con qualità: BOSCO MISTO di classe 03
Superficie: 21.600 m²

Partita: 2542

📅 dal 22/07/1991

FRAZIONAMENTO del 22/07/1991 in atti dal
30/09/1991 (n. 1826.1/1991)

Immobile attuale

Comune di ANGHIARI (A291) (AR)

Foglio 44 Particella 97

Redditi: dominicale Euro 4,44 Lire 8.600

agrario Euro 4,44 Lire 8.600

Particella con qualità: BOSCO MISTO di classe 03
Superficie: 17.200 m²

Partita: 4112

Sono stati inoltre variati/soppressi i seguenti
immobili:

Comune: ANGHIARI (A291) (AR)

Foglio 44 Particella 98

Foglio 44 Particella 23

> Storia degli intestati dell'immobile

Dati identificativi: Immobile predecessore - Comune di ANGHIARI (A291) (AR) Foglio 44 Particella 23

➤ 1. BANELLI Alma (CF BNLLMA33A60A390D) nata a AREZZO (AR) il 20/01/1933

1. Impianto meccanografico del 29/05/1971

📅 dall'impianto al 08/03/1971 antecedente
l'impianto meccanografico
Diritto di: Comproprietario (deriva dall'atto 1)

➤ 2. BANELLI Pietro nato a AREZZO (AR) il 21/01/1940

📅 dall'impianto al 08/03/1971 antecedente
l'impianto meccanografico
Diritto di: Comproprietario (deriva dall'atto 1)

➤ 1. BANELLI Alma (CF BNLLMA33A60A390D) nata a AREZZO (AR) il 20/01/1933

2. Atto del 08/03/1971 Pubblico ufficiale BASAGNI D
Sede AREZZO (AR) Repertorio n. 16288 - UR Sede
AREZZO (AR) Registrazione n. 870 registrato in data
26/03/1971 - Voltura n. 21272 in atti dal 04/04/1973

📅 dal 08/03/1971 al 18/01/1977
Diritto di: Da verificare (deriva dall'atto 2)

➤ **1. NOCENTINI Antonio**
(CF NCNNTN21E17A390C)
nato a AREZZO (AR) il 17/05/1921
📅 dal 18/01/1977 al 22/07/1991
Diritto di: Da verificare (deriva dall'atto 3)

3. Atto del 18/01/1977 Pubblico ufficiale MILLONI GIOVANNI Sede BIBBIENA (AR) Repertorio n. 53673 - UR Sede AREZZO (AR) Registrazione Volume 610 n. 724 registrato in data 04/02/1977 - Voltura n. 98577 in atti dal 13/01/1986


Dati identificativi: Immobile attuale - Comune di ANGHIARI (A291) (AR) Foglio 44 Particella 97

4. DENUNZIA (NEI PASSAGGI PER CAUSA DI MORTE) del 15/10/1984 - UR Sede AREZZO (AR) Registrazione Volume 21 n. 620 registrato in data 04/02/1992 - Voltura n. 4196.1/1991 in atti dal 18/04/1995

5. FRAZIONAMENTO del 22/07/1991 in atti dal 30/09/1991 (n. 1826.1/1991)

Visura telematica

Tributi speciali: Euro 0,90



COMUNE DI ANGIARI

Provincia di Arezzo

Ufficio Urbanistica Ambiente e Assetto del Territorio

Piazza del Popolo 9 - 52031 Anghiari (Ar)

Tel. 0575/789522 Fax 0575/789947 tecnico@comune.anghiari.ar.it P.I. 00192250512

CERTIFICATO DI DESTINAZIONE URBANISTICA

(ai sensi dell'art. 30 - 2° comma D.P.R. 6.6.2001 n. 380)

N. 70

IL RESPONSABILE DEL SERVIZIO

VISTA la richiesta inoltrata dall'Arch. **Stocchi Alessandro** del **12.09.2024** prot. **11680** tendente ad ottenere il CERTIFICATO DI DESTINAZIONE URBANISTICA dei terreni sottoelencati:

Foglio **44** - Particella/e **97**

VISTO il Piano Operativo approvato con deliberazione del Consiglio Comunale n. 16 del 25 luglio 2022

C E R T I F I C A

che la/e particella/e **97** del Foglio **44** ricade/ricadono parte in **Territorio rurale. Zona agricola E. Sottozona E3. Zona agricola di margine. Articolo 71 delle N.T.A.** e parte in **Territorio rurale . Zona agricola E. Sottozona E5. Zona boscata. Articolo 73 delle N.T.A.**

e che:

la/e particella/e **97** del Foglio **44** è/sono ricompresa/e in area sottoposta a vincolo paesaggistico di cui al D. Lgs. 42/2004 articolo **142 comma 1 lett.c)**

la/e particella/e **97** del Foglio **44** è/sono ricompresa/e in area sottoposta a vincolo paesaggistico di cui al D. Lgs. 42/2004 articolo **142 comma 1 lett.g)**

che la/e particella/e **97** del Foglio **44** è/sono ricompresa/e in area sottoposta a vincolo idrogeologico di cui al R.D. 3267/1923 e LR 39/2000

Ai sensi del D.P.R. 28 dicembre 2000, n.445, come modificato dalla Legge 12 novembre 2011 n. 183, il presente certificato non può essere prodotto agli organi della pubblica amministrazione o ai privati gestori di pubblici servizi

Anghiari, lì 21.09.2024

Il Responsabile del Servizio

Arch. Riccardo Butteri

*Atto sottoscritto digitalmente ai sensi degli art. 20 e ss.
del D.Lgs. 7 marzo 2005 n. 82*