

105721



ORIGINALI

TIPO MAPPALE  
ATTO DI AGGIORNAMENTO  
Attestato di Approvazione

Ufficio provinciale di: IMPERIA  
Protocollo: 2012/105721  
Data: 02/08/2012

Codice file PREGEO:

Dati generali del tipo

Comune	SAN BIAGIO DELLA CIMA	Sez. Censuaria	
Foglio	3	Particelle	233
Tecnico	MORO GIOVANNI	Qualifica	GEOMETRA
Provincia	IMPERIA		

IMPONATA DI BOLLO ASSESSORI  
IN MODALITA' VIRTUALE  
in attuazione  
del D.leg. 432 del 19/11/2000

Estremi di approvazione del tipo

Il presente TIPO MAPPALE è stato redatto su estratto di mappa rilasciato dall'Ufficio con prof. n. del e viene approvato perché riconosciuto conforme alle norme vigenti

Protocollo n.:	2012/IM0105721	Data di approvazione:	02/08/2012
----------------	----------------	-----------------------	------------

Il Tecnico: APPROVAZ. AUTOMATICA  
 Il Direttore dell'Ufficio: DR. ING. FRANCESCO PINGITORE  
 (Responsabile del procedimento)

Dati amministrativo contabili

Ricevuta di cassa n.: 14611 Data di richiesta del servizio: 02/08/2012


Riscossi € 65.00 di cui € 0.00 per l'imposta di bollo riscossa in modo virtuale ed € 65.00 per tributi speciali catastali

28 MAR. 2012

Imposta di Bollo	€ 0.00
Tributi speciali fissi	€ 16.00
Tributi speciali proporzionali	€ 48.00
Imposta di Lega	€ 0.00
<b>TOTALE</b>	<b>€ 64.00</b>

Imperia, 8

Il Responsabile Raporto  
Gestione banche e Servizi Catastali  
(Cassa di IMPERIA)



Ufficio provinciale di: IMPERIA  
 Protocollo: 2012/105721  
 Data: 02/08/2012

Codice file PREGEO:

Pag. 1 di 2

**Dati generali del tipo**

Comune	SAN BIAGIO DELLA CIMA	Sez. Censuarie	
Foglio	3	Particelle	233
Tecnico	MORO GIOVANNI	Qualifica	GEOMETRA
Provincia	IMPERIA		

**Esiti dell'aggiornamento censuario**
**Sintesi delle variazioni**

Di seguito si riportano i dati di approvazione che hanno determinato il corrispondente aggiornamento della Banca Dati:

**Mappale**

Operazione	Identificativo				Superficie			Natura	Lotti		Dati Censuari		R. D.	R. A.	Deduzioni
	Originale		Provvisorio	Definitivo	m <sup>2</sup>				Provvisorio	Definitivo	Qualità	Classe			
	principale	sub			ha	a	ca								
0	233	000			00000	01	34	SN			278		0	0	NO
V	233	000			00000	01	34	SN	A	233	278		0	0	NO
0	233	001			00000	00	00	SN			288		0	0	NO
0	233	001			00000	00	00		A	233	000				

**Ausiliario**

Operazione	Identificativo				Superficie			Annotazioni		Dati Censuari		R. D.	R. A.	Deduzioni	
	Originale		Provvisorio	Definitivo	m <sup>2</sup>			Codice	Numero	Qualità	Classe				
	principale	sub			ha	a	ca								
0	233	004			00000	00	00	SN			288		0	0	NO
V	233	004			00000	00	00	SN			288		0	0	NO

**Elenco lotti di nuova formazione**

Lotti	Sezione	Foglio	Particella	Superficie			Natura	Qualità	Classe	R. D.	R. A.
				ha	a	ca					
A		3	233	00	00	00	SN	288	00	0	0


Ufficio Provinciale di IMPERIA - Direttore: DR. ING. FRANCESCO PINGITORE  
Esito dell'aggiornamento cartografico - Atto di aggiornamento protocollo n. 2012/105721 del 02-08-2012

All'esito di Approvazione Cartografica



28 MAR. 2018

Prot. 2112



Ufficio provinciale di: IMPERIA  
Protocollo n:  
Data :  
Codice file PREGEO: 1.266.286

Pag. 1 di 6


**Dichiarazione sostitutiva dell'atto di notorietà**  
**(Art. 47 D.P.R. 28 dicembre 2000, n. 445)**

Il sottoscritto **GEOMETRA MORO GIOVANNI** iscritto con il num. 1228 della provincia di IMPERIA, consapevole delle sanzioni penali richiamate dall'art. 76 del D.P.R. 28 dicembre 2000, n. 445, in caso di dichiarazioni mendaci, ai sensi e per gli effetti di quanto stabilito dall' art. 47 del medesimo decreto

**DICHIARA**

- Che il documento non è stato depositato presso il Comune competente perchè non richiesto dalla normativa vigente.

28 MAR. 2018  
Prot. 2112



Ufficio provinciale di: IMPERIA  
Protocollo n:  
Data:  
Codice file PRGEO: 1.266.286

Pag. 2 di 6

**Particelle**

Comune: SAN BIAGIO DELLA CIMA  
Foglio: 0030

Sez. Censuaria:  
Particelle: 233

**Firma delle parti o loro delegati**

Il/la sottoscritto/i dichiara/no di essere a conoscenza del contenuto del presente atto di aggiornamento

[Redacted signature area]

Firma [Redacted]  
Firma [Redacted]


**Tecnico redattore**

Tecnico: MORO GIOVANNI  
Provincia: IMPERIA  
Cod. Fisc.: MROGNN70A29L219I

Qualifica: GEOMETRA  
N. iscrizione: 1228

Vallecrosia 27-07-2012  
luogo e data

Moro Giovanni  
timbro e firma



28 MAR. 2018

TESTIMONE (b) la T...  
 Concordante

*Red. 2/12*



(\*) Tale soggetto assume l'obbligo della conservazione dell'originale cartaceo del presente documento e di tutti i suoi allegati, come previsto dall'articolo 7 del Provvedimento 22/03/2005 del Direttore dell'Agenzia del territorio, pubblicato sulla G.U. n. 70 del 25/3/2005.

Ufficio provinciale di: IMPERIA  
 Protocollo n:  
 Data:  
 Codice file PREGEO: 1.266.286

**Dati generali del tipo**

Comune: SAN BIAGIO DELLA CIMA      Sez. Censuaria: 233  
 Foglio: 0030      Particelle: GEOMETRA  
 Tecnico: MORO GIOVANNI      Qualifica: 1228  
 Provincia: IMPERIA      N. iscrizione: 1228

**Modello censuario**

**Mappale**

Operazione	Identificativo					Superficie			Dati Censuari		Lotti			
	Sezione	Foglio	Originale		Provvisorio	Proposto	m <sup>2</sup>			Natura	Qualità	Classe	Provvisorio	Proposto
			principale	sub			ha	a	ca					
O		0030	233	000			00000	01	34	SN	278			
V		0030	233	000			00000	01	34	SN	278	A		233
O		0030	233	001			00000	00	00	SN	288			
S		0030	233	001			00000	00	00		000	A		233


**Ausiliario**

28 MAR. 2010

Operazione	Identificativo					Superficie			Annotazioni		Qualità	Classe		
	Sezione	Foglio	Originale		Provvisorio	Proposto	m <sup>2</sup>			Natura			Codice	Numero
			principale	sub			ha	a	ca					
O		0030	233	004			00000	00	00	SN			288	
V		0030	233	004			00000	00	00	SN			288	

**Informazioni Complementari**

REQUISITI PERSI IL 15/05/1992



Ufficio provinciale di: IMPERIA  
Protocollo n:  
Data:  
Codice file PRGEO: 1.266.286

Pag. 4 di 6


**Dati generali del tipo**

Comune:	SAN BIAGIO DELLA CIMA	Sez. Censuaria:	
Foglio:	0030	Particelle:	233
Tecnico:	MORO GIOVANNI	Qualifica:	GEOMETRA
Provincia:	IMPERIA	N. iscrizione:	1228

0|27872012|120|H780|0030|233|MORO GIOVANNI|GEOMETRA|IMPERIA|  
9|00|10|20|-7500|10.00-G, APAG 1.08|20|CORRISPONDENZA GRAPICA|  
6|DettaglioTipoAgg={20} - TM - 1 porzione Fabbr. Rurale a Ente Urbano: Fabbr. Promiscuo. Conferma di mappa|

28 MAR. 2018

Prot. 2112



Ufficio provinciale di: IMPERIA  
Protocollo n:  
Data:  
Codice file PREGEO: 1.266.286

Pag. 5 di 6


*Dati generali del tipo*

Comune:	SAN BIAGIO DELLA CIMA	Sez. Censuaria:	
Foglio:	0030	Particelle:	233
Tecnico:	MORO GIOVANNI	Qualifica:	GEOMETRA
Provincia:	IMPERIA	N. iscrizione:	1228

**DICHIARAZIONI TECNICHE**

Il sottoscritto professionista MORO GIOVANNI dichiara che:

la/e particella/e 233 corrisponde/ono a quanto rappresentato sulla  
mappa del Catasto Terreni e che il fabbricato è correttamente  
inserito nella cartografia.





Ufficio provinciale di: IMPERIA

Protocollo n:

Data:

Indice file PREGEO: 1.266.286

Pag. 6 di 6

*Dati generali del tipo*

Comune: SAN BIAGIO DELLA CIMA  
Foglio: 0030  
Tecnico: MORO GIOVANNI  
Provincia: IMPERIA

Sez. Censuaria:  
Particelle: 233  
Qualifica: GEOMETRA  
N. iscrizione: 1226

RELAZIONE TECNICA Il sottoscritto tecnico Moro Giovanni regolarmente iscritto all'Albo professionale della provincia di IMPERIA attesta la corrispondenza della rappresentazione grafica del fabbricato con quella catastale per la particella 233 con lo stato attuale. Il sub 1 viene qui soppresso ma e' gia stato censito al catasto fabbricati con il sub 7. Requisiti persi il 15/05/1992.

28 MAR. 2010

Prot. 81/2



105724



ORIGINALI

**TIPO MAPPALE**  
**ATTO DI AGGIORNAMENTO**  
*Attestato di Approvazione*

Ufficio provinciale di: IMPERIA  
Protocollo: 2012/105724  
Data: 02/08/2012

Codice file PREGEO:

Pag. 2 di 2

Dati generali del tipo

Comune	SAN BIAGIO DELLA CIMA	Sez. Censuaria	
Foglio	3	Particelle	233
Tecnico	MORO GIOVANNI	Qualifica	GEOMETRA
Provincia	IMPERIA		

Estremi di approvazione del tipo

Il presente TIPO MAPPALE è stato redatto su estratto di mappa rilasciato dall'Ufficio con prot. n. del e viene approvato perché riconosciuto conforme alle norme vigenti

Protocollo n.:	2012/IM0105724	Data di approvazione:	02/08/2012
----------------	----------------	-----------------------	------------

Il Tecnico: APPROVAZ. AUTOMATICA  
Il Direttore dell'Ufficio: DR. ING. FRANCESCO PINGITORE  
(Responsabile del procedimento)

IMPOSTA DI BOLLO ASSOLE  
IN MODI VIRTUALE  
In attuazione  
del D.lgs. 422 del 19/11/03

Dati amministrativo contabili


Ricevuta di cassa n.: 14616 Data di richiesta del servizio: 02/08/2012

Riscossi € 65.00 di cui € 0.00 per l'imposta di bollo riscossa in modo virtuale ed € 65.00 per tributi speciali catastali

Quotazione N°	2111/28.03.201
Beneficiario	Riccardo
Tributi speciali fissi	€ 11.00
Tributi speciali proporzionali e	
Imposta di bollo	€ 48.00
<b>TOTALE</b>	<b>€ 64.00</b>
Imposta: €	

28 MAR. 2012

Il Responsabile Reparto  
Gestione Tributi e Servizi Catastrali  
(Cesare BEMERLA)



Ufficio provinciale di: IMPERIA  
Protocollo: 2012/105724  
Data: 02/08/2012  
Codice file PREGEO:

**Dati generali del tipo**

Comune SAN BIAGIO DELLA CIMA      Sez. Censuaria  
Foglio 3      Particelle 233  
Technico MORO GIOVANNI      Qualifica GEOMETRA  
Provincia IMPERIA

**Esiti dell'aggiornamento censuario**

**Sintesi delle variazioni**

Di seguito si riportano i dati di approvazione che hanno determinato il corrispondente aggiornamento della Banca Dati:

**Mappale**

Operazione	Identificativo				Superficie				Lotti		Dati Censuari		R.D.	R.A.	Deduzioni
	Originale		Provvisorio	Definitivo	m <sup>2</sup>			Natura	Provvisorio	Definitivo	Qualità	Classe	m <sup>2</sup>	m <sup>2</sup>	
	principale	sub.			ha	a	ca								
O	233	000			00000	01	34	SN			278		0	0	NO
V	233	000			00000	01	34	SN	A	233	278		0	0	NO
O	233	002			00000	00	00	SN			288		0	0	NO
S	233	002			00000	00	00		A	233	000				

**Ausiliario**

Operazione	Identificativo				Superficie				Annotazioni		Dati Censuari		R.D.	R.A.	Deduzioni
	Originale		Provvisorio	Definitivo	m <sup>2</sup>			Natura	Codice	Numero	Qualità	Classe	m <sup>2</sup>	m <sup>2</sup>	
	principale	sub.			ha	a	ca								
O	233	001			00000	00	00	SN			288		0	0	NO
V	233	001			00000	00	00	SN			288		0	0	NO

**Elenco lotti di nuova formazione**

Lotti	Sezione	Foglio	Particella	Superficie			Natura	Qualità	Classe	R.D.	R.A.
				ha	a	ca					
A		3	233	00	00	00	SN	288	00	0	0



Ufficio provinciale di: IMPERIA  
Protocollo n:  
Data:  
Codice file PREGEO: 1.256.312


Pag. 1 di 6

**Dichiarazione sostitutiva dell'atto di notorietà**  
**(Art. 47 D.P.R. 28 dicembre 2000, n. 445)**

sottoscritto **GEOMETRA MORD GIOVANNI** iscritto con il num. 1228  
 nella provincia di IMPERIA, consapevole delle sanzioni penali richiamate dall'art. 76  
 del D.P.R. 28 dicembre 2000, n. 445, in caso di dichiarazioni mendaci, ai sensi e per gli effetti di quanto  
 stabilito dall' art. 47 del medesimo decreto

**DICHIARA**

Che il documento non è stato depositato presso il Comune competente perché non richiesto dalla normativa vigente.



28 MAR. 2018  
P. Mord.  
21/14

Ufficio provinciale di: IMPERIA  
Protocollo n:  
Data:  
Indice file PRGEO: 1.266.312

Pag. 2 di 6

**Articelle**

Comune: SAN BIAGIO DELLA CIMA  
Foglio: 0030

Sez. Censuaria:  
Particelle: 233

**Firma delle parti o loro delegati**

Sottoscritto/i dichiara/no di essere a conoscenza del contenuto del presente atto di aggiornamento

[Redacted signature area]

Firma

Firma



**Tecnico redattore**

Tecnico: MORO GIOVANNI  
Provincia: IMPERIA  
Cod. Fisc.: MROGNN70A29L219I

Qualifica: GEOMETRA  
N. iscrizione: 1228

Vallecrosia 27-07-2012  
Firma e data

Moro Giovanni  
Firma e data



Stampa di controllo con caselle per:  Sottoscrittore,  Lettore,  Intestatario,  Conveniente.

28 MAR. 2018  
P. 2111

(\*) Tale soggetto assume l'obbligo della conservazione dell'originale cartaceo del presente documento e di tutti i suoi allegati, come previsto dall'articolo 7 del Provvedimento 22/03/2005 del Direttore dell'Agenzia del territorio, pubblicato sulla G.U. n. 10 del 25/3/2005.

Ufficio provinciale di: IMPERIA  
Protocollo n:  
Data:  
Catasto file PREGEO: 1.266.312

**Dati generali del tipo**

Comune: SAN BIAGIO DELLA CIMA      Sez. Censuaria: 233  
Foglio: 0030      Particelle: 233  
Technico: MORO GIOVANNI      Qualifica: GEOMETRA  
Provincia: IMPERIA      N. iscrizione: 1228

**Modello censuario**

**Mappale**

Operazione	Identificativo						Superficie			Dati Censuari		Lotti		
	Sezione	Foglio	Originale		Provvisorio	Proposto	m <sup>2</sup>			Natura	Qualità	Classe	Provvisorio	Proposto
			principale	sub			ha	a	ca					
O		0030	233	000			00000	01	34	SN	278			
V		0030	233	000			00000	01	34	SN	278	A	233	
O		0030	233	002			00000	00	00	SN	288			
S		0030	233	002			00000	00	00		000	A	233	

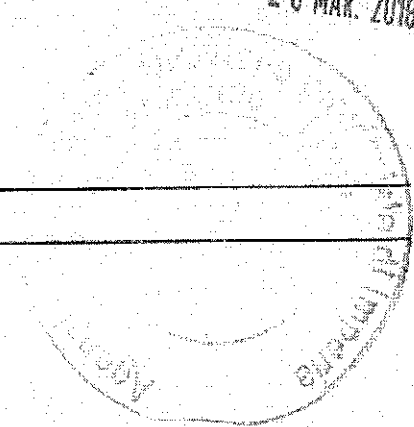
**Ausiliario**

Operazione	Identificativo						Superficie			Annotazioni		Qualità	Classe	
	Sezione	Foglio	Originale		Provvisorio	Proposto	m <sup>2</sup>			Natura	Codice			Numero
			principale	sub			ha	a	ca					
O		0030	233	004			00000	00	00	SN			288	
V		0030	233	004			00000	00	00	SN			288	

*Act. 2117*  
20 MAR. 2018

**Informazioni Complementari**

REQUISITI PERSI IL 15/05/1992





Ufficio provinciale di: IMPERIA

Protocollo n.:

Data:

Codice file PREGEO: 1.266.312


Pag. 4 di 6

**Dati generali del tipo**

Comune: SAN BIAGIO DELLA CIMA  
Foglio: 0030  
Tecnico: MORO GIOVANNI  
Provincia: IMPERIA

Sez. Censuaria: 233  
Particelle: 233  
Qualifica: GEOMETRA  
N. iscrizione: 1228

0|27072012|120|H780|0030|233|MORO GIOVANNI|GEOMETRA|IMPERIA|  
9|80|10|20|-7500|10.08-G,APAG 1.08|20|CORRISPONDENZA GRAFICA|  
6|DettaglioTipoAgg=(20) - TM - 1 porzione Fabbr.Rurale a EntaUrbano: Fabbr.Promiscuo.Conferma di mappa|



*Prolo. 21/11*  
28 MAR 2018





Ufficio provinciale di: IMPERIA  
Protocollo n:  
Data:  
Codice file PRGEO: 1.266.312

Pag. 5 di 6

**Dati generali del tipo**


Comune: SAN BIAGIO DELLA CIMA  
Foglio: 0030  
Tecnico: MORO GIOVANNI  
Provincia: IMPERIA

Sez. Censuaria:  
Particelle: 233  
Qualifica: GEOMETRA  
N. iscrizione: 1228

**DICHIARAZIONI TECNICHE**

sottoscritto professionista MORO GIOVANNI dichiara che:

La particella/e 233 corrisponde/ono a quanto rappresentato sulla  
Copia del Catasto Terreni e che il fabbricato è correttamente  
riferito nella cartografia.



28 MAR. 2018

Pratica 2144



Ufficio provinciale di: IMPERIA  
Protocollo n:  
Data:  
Codice file PREGEO: 1.266.312


Pag. 6 di 6

**Dati generali del tipo**

Comune: SAN BIAGIO DELLA CIMA  
Foglio: 0030  
Tecnico: MORO GIOVANNI  
Provincia: IMPERIA

Sez. Censuaria:  
Particelle: 233  
Qualifica: GEOMETRA  
N. iscrizione: 1228

RELAZIONE TECNICA Il sottoscritto tecnico Moro Giovanni regolarmente iscritto all'Albo professionale della provincia di IMPERIA attesta la corrispondenza della rappresentazione grafica del fabbricato con quella catastale per la particella 233 con lo stato attuale. Il sub 2 viene qui soppresso ma e' gia stato censito al catasto fabbricati con il sub 7. Requisiti persi il 15/05/1992.



28 MAR. 2018

*Proba 2111*