

**Agenzia del Territorio
CATASTO FABBRICATI
Ufficio Provinciale di
Lecco**

Dichiarazione protocollo n. LC0075850 del 12/04/2011

Planimetria di u.i.u. in Comune di Rovagnate

Via Spiazzo

civ. 62/B

Identificativi Catastali:

Sezione: **BAG**
Foglio: **4**
Particella: **877**
Subalterno: **701**

Compilata da:
De Cani Francesco
Iscritto all'albo:
Geometri

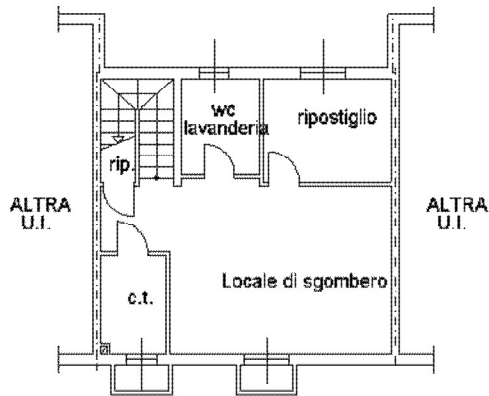
Prov. **Lecco**

N. **313**

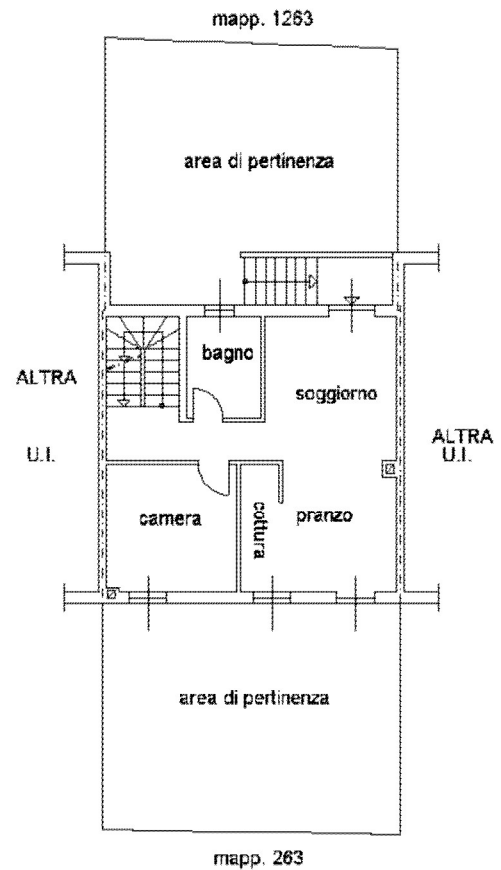
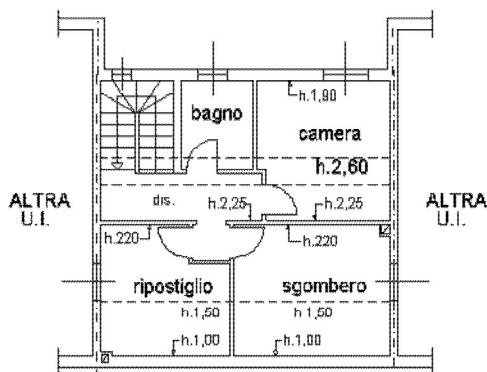
Scheda n. **1**

Scala **1:200**

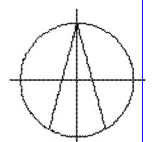
PIANTA PIANO PRIMO SOTTOSTRADA H.2,50



PIANTA PIANO PRIMO (SOTTOTETTO)



PIANTA PIANO TERRA H.2,85



Ultima planimetria in atti