

**Agenzia del Territorio
CATASTO FABBRICATI
Ufficio Provinciale di
Genova**

Dichiarazione protocollo n. GE0225024 del 08/06/2007

Planimetria di u.i.u. in Comune di Borzonasca

Via Roma

civ.

Identificativi Catastali:

Sezione:

Foglio: 80

Particella: 856

Subalterno: 1

Compilata da:

Zolezzi Alessandro

Iscritto all'albo:

Geometri

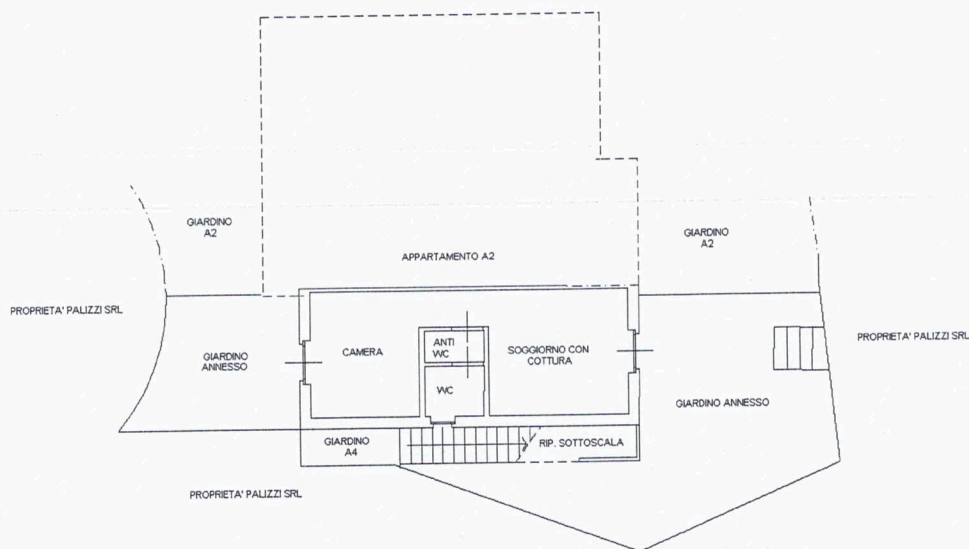
Prov. Genova

N. 2353

Scheda n. 1

Scala 1:200

APPARTAMENTO A1 piano terra H= 2.70



Ultima planimetria in atti

Data: 05/05/2020 - n. T156740 - Richiedente: CPLDGI78M31H1830

Totale schede: 1 - Formato di acquisizione: A4(210x297) - Formato stampa richiesto: A4(210x297)

Subalterno: 1 >

Catasto dei Fabbricati - Situazione al 05/05/2020 - Comune di BORZONASCA (B067) - < Foglio: 80 - Particella: 856 -

Firmato DA: DA REQUINIA PIETRO: Emissione

CA 3 Serial#: 20bbdec254c1a46197dactfb182ffb57



**Agenzia del Territorio
CATASTO FABBRICATI
Ufficio Provinciale di
Genova**

Dichiarazione protocollo n. GE0225024 del 08/06/2007

Planimetria di u.i.u. in Comune di Borzonasca

Via Roma

civ.

Identificativi Catastali:

Sezione:

Foglio: 80

Particella: 856

Subalterno: 2

Compilata da:

Zolezzi Alessandro

Iscritto all'albo:

Geometri

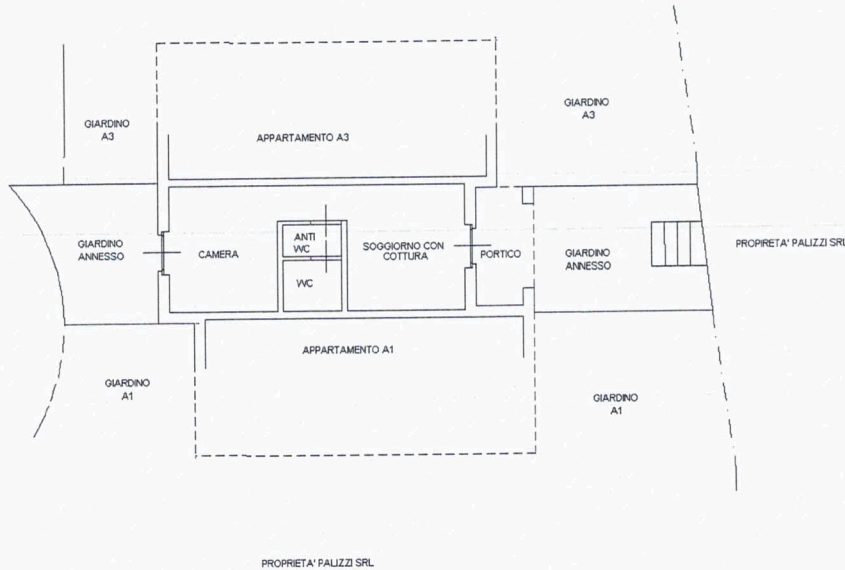
Prov. Genova

N. 2353

Scheda n. 1

Scala 1:200

**APPARTAMENTO
A2
piano terra
H= 2.70**



Ultima planimetria in atti

Data: 05/05/2020 - n. T156808 - Richiedente: CPLDGI78M31H1830

Totale schede: 1 - Formato di acquisizione: A4(210x297) - Formato stampa richiesto: A4(210x297)

Proprietà: 2

Catasto dei Fabbricati - Situazione al 05/05/2020 - Comune di BORZONASCA (B067) - < Foglio: 80 - Particella: 856 - Subalterno: 2 >
Firmato DA: **DA REQUINIA** piano: **EF** formato: **AAQ** APEC S.P.A. NG CA 3 Serial#: 20bbdec254c1a46197decfb182ffbf57



**Agenzia del Territorio
CATASTO FABBRICATI
Ufficio Provinciale di
Genova**

Dichiarazione protocollo n. GE0225024 del 08/06/2007

Planimetria di u.i.u. in Comune di Borzonasca

Via Roma

civ.

Identificativi Catastali:

Sezione:

Foglio: 80

Particella: 856

Subalterno: 3

Compilata da:

Zolezzi Alessandro

Iscritto all'albo:

Geometri

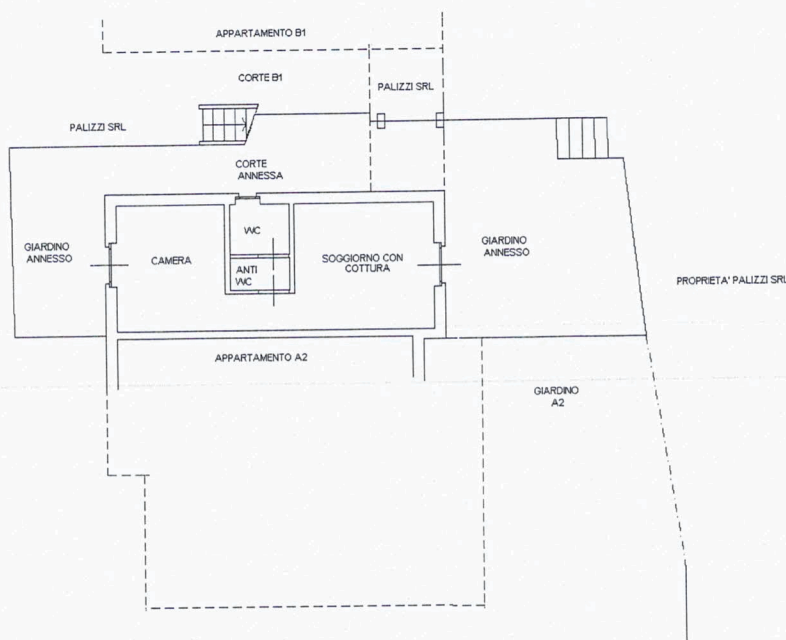
Prov. Genova

N. 2353

Scheda n. 1

Scala 1:200

APPARTAMENTO A3 piano terra H= 2.70



Ultima planimetria in atti

Data: 05/05/2020 - n. T156815 - Richiedente: CPLDGI78M31H1830

Totale schede: 1 - Formato di acquisizione: A4(210x297) - Formato stampa richiesto: A4(210x297)

Foglio: 80 - Particella: 856 - Subalterno: 3 >

Catasto dei Fabbricati - Situazione al 05/05/2020 - Comune di BORZONASCA (B067) - < Firmato DA DA REQUINIA pietro: Emissione AP03APEC S.P.A. NG CA 3 Serial#: 20bbdec254c1a46197dacfb182fffb57



**Agenzia del Territorio
CATASTO FABBRICATI
Ufficio Provinciale di
Genova**

Dichiarazione protocollo n. GE0225024 del 08/06/2007

Planimetria di u.i.u. in Comune di Borzonasca

Via Roma

civ.

Identificativi Catastali:

Sezione:

Foglio: 80

Particella: 856

Subalterno: 11

Compilata da:

Zolezzi Alessandro

Iscritto all'albo:

Geometri

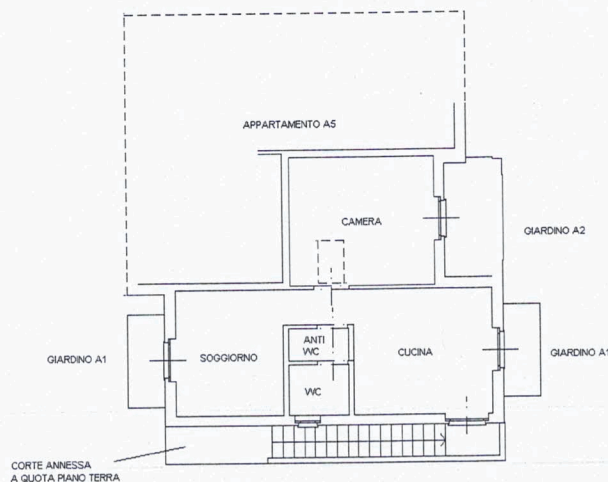
Prov. Genova

N. 2353

Scheda n. 1

Scala 1:200

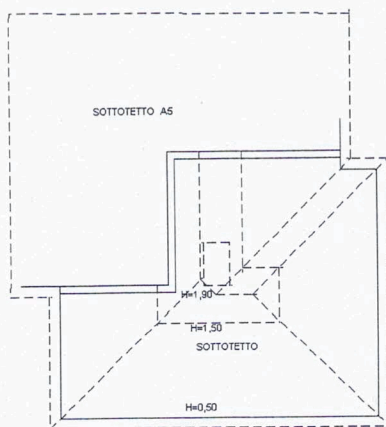
APPARTAMENTO A4 piano primo H= 2.70



sottotetto

Hmin= 0,50

Hmax= 1,90



Ultima planimetria in atti

Data: 05/05/2020 - n. T156913 - Richiedente: CPLDGI78M31H1830

Totale schede: 1 - Formato di acquisizione: A4(210x297) - Formato stampa richiesto: A4(210x297)

Foglio: 80 - Particella: 856 - Subalterno: 11

Catasto dei Fabbricati - Situazione al 05/05/2020 - Comune di BORZONASCA (B067) - < Foglio: 80 - Particella: 856 - Subalterno: 11 >
Firmato DA CAIRELLA pino: EFD452 DTCARUBAPEC S.P.A. - NG CA 3 Serial#: 20bbdec254c1a46197decfb182fffb57



**Agenzia del Territorio
CATASTO FABBRICATI
Ufficio Provinciale di
Genova**

Dichiarazione protocollo n. GE0225024 del 08/06/2007

Planimetria di u.i.u. in Comune di Borzonasca

Via Roma

civ.

Identificativi Catastali:

Sezione:

Foglio: 80

Particella: 856

Subalterno: 12

Compilata da:

Zolezzi Alessandro

Iscritto all'albo:

Geometri

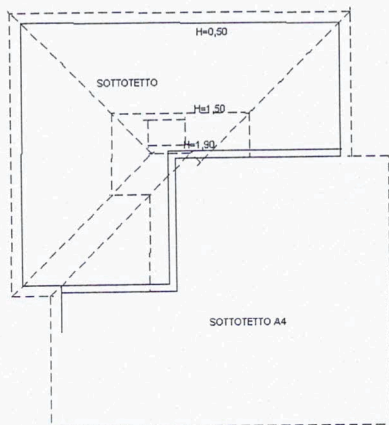
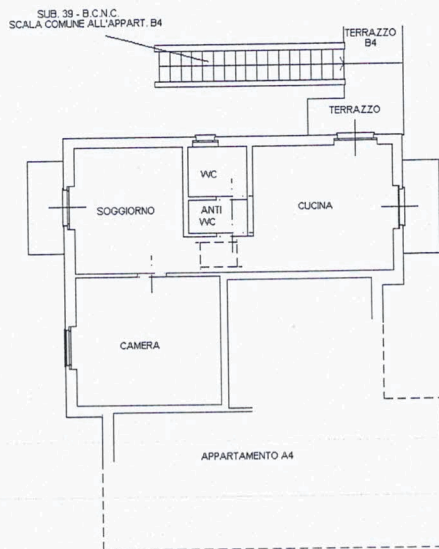
Prov. Genova

N. 2353

Scheda n. 1

Scala 1:200

APPARTAMENTO A5 piano primo H= 2.70



sottotetto

Hmin= 0,50

Hmax= 1,90



Ultima planimetria in atti

Data: 05/05/2020 - n. T156914 - Richiedente: CPLDGI78M31H1830

Totale schede: 1 - Formato di acquisizione: A4(210x297) - Formato stampa richiesto: A4(210x297)

Foglio: 80 - Particella: 856 - Subalterno: 12 >

Catasto dei Fabbricati - Situazione al 05/05/2020 - Comune di BORZONASCA (B067) - Firmato DA: CA REQUINIA piano: Emissione MARUAE&PEC S.P.A. NG CA 3 Serial#: 20bbdec254c1a46197daefb182fffb57



**Agenzia del Territorio
CATASTO FABBRICATI
Ufficio Provinciale di
Genova**

Dichiarazione protocollo n. GE0225024 del 08/06/2007

Planimetria di u.i.u. in Comune di Borzonasca

Via Roma

civ.

Identificativi Catastali:

Sezione:

Foglio: 80

Particella: 856

Subalterno: 4

Compilata da:

Zolezzi Alessandro

Iscritto all'albo:

Geometri

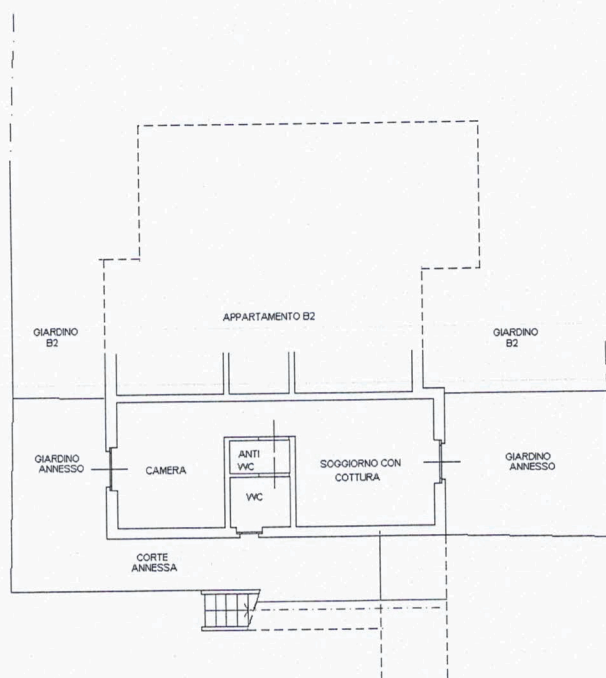
Prov. Genova

N. 2353

Scheda n. 1

Scala 1:200

**APPARTAMENTO
B1
piano terra
H= 2.70**



Ultima planimetria in atti

Data: 05/05/2020 - n. T156816 - Richiedente: CPLDGI78M31H1830

Totale schede: 1 - Formato di acquisizione: A4(210x297) - Formato stampa richiesto: A4(210x297)

11/05/2020
Foglio: 80 - Particella: 856 - Subalterno: 4 >

Catasto dei Fabbricati - Situazione al 05/05/2020 - Comune di BORZONASCA (B067) - < Firmato DA: CA REQUINTA piano: 11/05/2020 - NG CA 3 Serial#: 20bbdec254c1a46197dacfb182fffb57



**Agenzia del Territorio
CATASTO FABBRICATI
Ufficio Provinciale di
Genova**

Dichiarazione protocollo n. GE0225024 del 08/06/2007

Planimetria di u.i.u. in Comune di Borzonasca

Via Roma

civ.

Identificativi Catastali:

Sezione:

Foglio: 80

Particella: 856

Subalterno: 5

Compilata da:

Zolezzi Alessandro

Iscritto all'albo:

Geometri

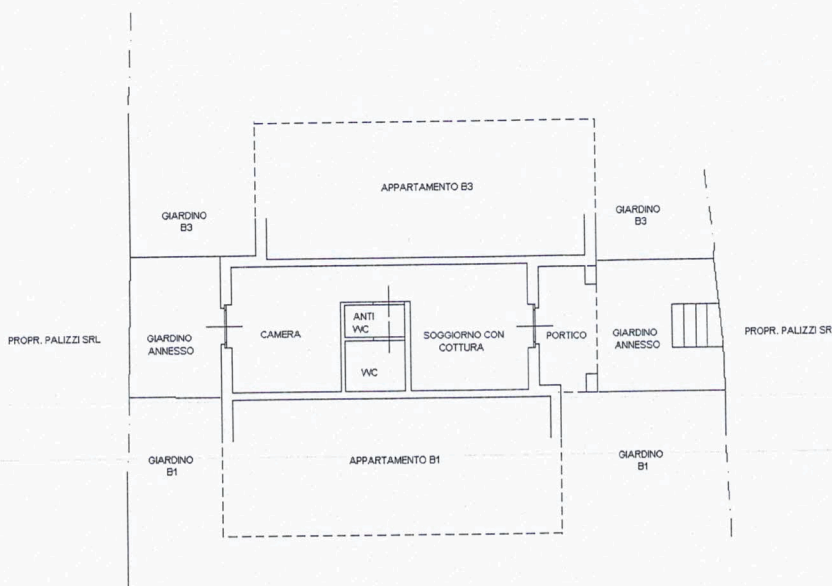
Prov. Genova

N. 2353

Scheda n. 1

Scala 1:200

**APPARTAMENTO
B2
piano terra
H= 2.70**



Ultima planimetria in atti

Data: 05/05/2020 - n. T156817 - Richiedente: CPLDGI78M31H1830

Totale schede: 1 - Formato di acquisizione: A4(210x297) - Formato stampa richiesto: A4(210x297)

Foglio 80 - Particella: 856 - Subalterno: 5

Catasto dei Fabbricati - Situazione al 05/05/2020 - Comune di BORZONASCA (B067) -
Firmato DA **BARONETTI** piano: **Primo piano** -
Serial#: 20bbdec254c1a46197dacfb182fffb57



**Agenzia del Territorio
CATASTO FABBRICATI
Ufficio Provinciale di
Genova**

Dichiarazione protocollo n. GE0225024 del 08/06/2007

Planimetria di u.i.u. in Comune di Borzonasca

Via Roma

civ.

Identificativi Catastali:

Sezione:

Foglio: 80

Particella: 856

Subalterno: 6

Compilata da:
Zolezzi Alessandro

Iscritto all'albo:
Geometri

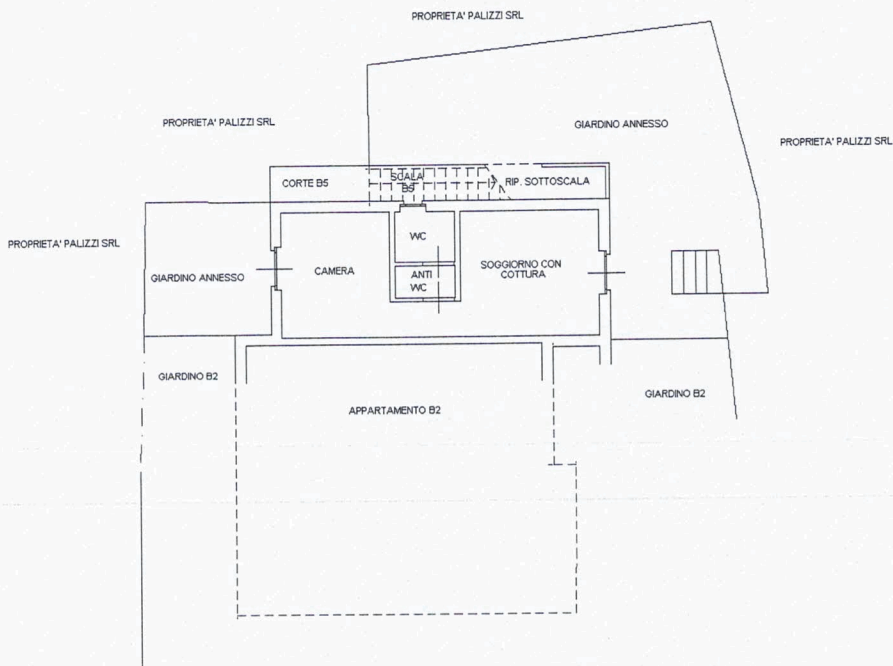
Prov. Genova

N. 2353

Scheda n. 1

Scala 1:200

APPARTAMENTO B3 piano terra H= 2.70



Ultima planimetria in atti

Data: 05/05/2020 - n. T156818 - Richiedente: CPLDGI78M31H1830

Totale schede: 1 - Formato di acquisizione: A4(210x297) - Formato stampa richiesto: A4(210x297)

Catasto dei Fabbricati - Situazione al 05/05/2020 - Comune di BORZONASCA (B067) - Foglio: 80 - Particella: 856 - Subalterno: 6 >
Firmato DA ~~DA REQUINIA~~ ~~piatto~~ ~~efin~~ ~~to~~ ~~no~~ ~~AB03~~ ~~APEC~~ S.P.A. - NG CA 3 Serial#: 20bbdec254c1a46197dacfb182fffb57



**Agenzia del Territorio
CATASTO FABBRICATI
Ufficio Provinciale di
Genova**

Dichiarazione protocollo n. GE0225024 del 08/06/2007

Planimetria di u.i.u. in Comune di Borzonasca

Via Roma

civ.

Identificativi Catastali:

Sezione:
Foglio: 80
Particella: 856
Subalterno: 13

Compilata da:
Zolezzi Alessandro

Iscritto all'albo:
Geometri

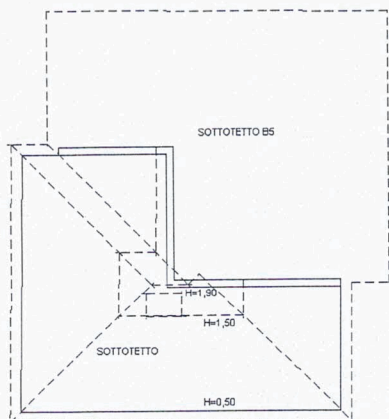
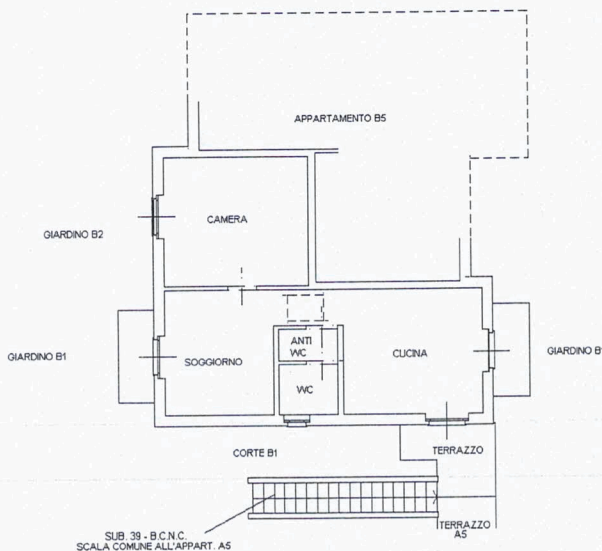
Prov. Genova

N. 2353

Scheda n. 1

Scala 1:200

APPARTAMENTO B4 piano primo H= 2.70



sottotetto

Hmin= 0,50

Hmax= 1,90



Ultima planimetria in atti

Data: 05/05/2020 - n. T156915 - Richiedente: CPLDGI78M31H1830

Totale schede: 1 - Formato di acquisizione: A4(210x297) - Formato stampa richiesto: A4(210x297)

Catasto dei Fabbricati - Situazione al 05/05/2020 - Comune di BORZONASCA (B067) - Foglio: 80 - Particella: 856 - Subalterno: 13 >

Firmato DA **DA REQUINTA PIRO** E **GIUSEPPE DE LUCA** PEC S.P.A. NG CA 3 Serial#: 20bbdec254c1a46197dacfb182ffbf57



**Agenzia del Territorio
CATASTO FABBRICATI
Ufficio Provinciale di
Genova**

Dichiarazione protocollo n. GE0225024 del 08/06/2007

Planimetria di u.i.u. in Comune di Borzonasca

Via Roma

civ.

Identificativi Catastali:

Sezione:

Foglio: 80

Particella: 856

Subalterno: 14

Compilata da:

Zolezzi Alessandro

Iscritto all'albo:

Geometri

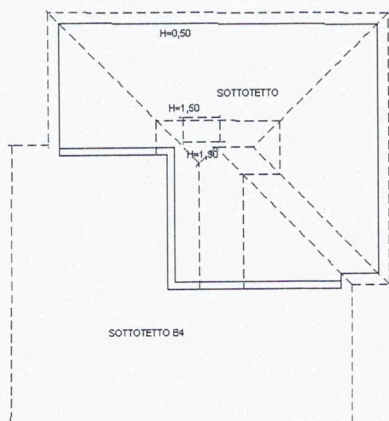
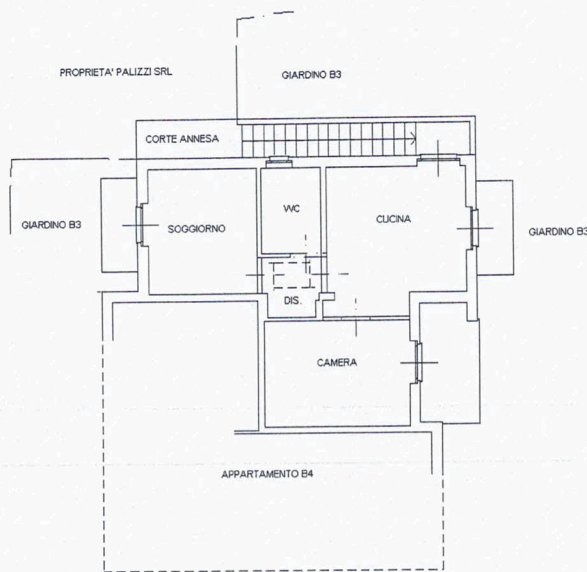
Prov. Genova

N. 2353

Scheda n. 1

Scala 1:200

APPARTAMENTO B5 piano primo H= 2.70



sottotetto

Hmin= 0,50

Hmax= 1,90



Ultima planimetria in atti

Data: 05/05/2020 - n. T157037 - Richiedente: CPLDGI78M31H1830

Totale schede: 1 - Formato di acquisizione: A4(210x297) - Formato stampa richiesto: A4(210x297)

Catasto dei Fabbricati - Situazione al 05/05/2020 - Comune di BORZONASCA (B067) - < Foglio: 80 - Particella: 856 - Subalterno: 14 >
Firmato DA: **DA REQUINTA** presso: **INCARUBARTEC S.P.A.** NG CA 3 Serial#: 20bbdec254c1a46197dacfb102fffb57



**Agenzia del Territorio
CATASTO FABBRICATI
Ufficio Provinciale di
Genova**

Dichiarazione protocollo n. GE0225024 del 08/06/2007

Planimetria di u.i.u. in Comune di Borzonasca

Via Roma

civ.

Identificativi Catastali:

Sezione:

Foglio: 80

Particella: 856

Subalterno: 8

Compilata da:

Zolezzi Alessandro

Iscritto all'albo:

Geometri

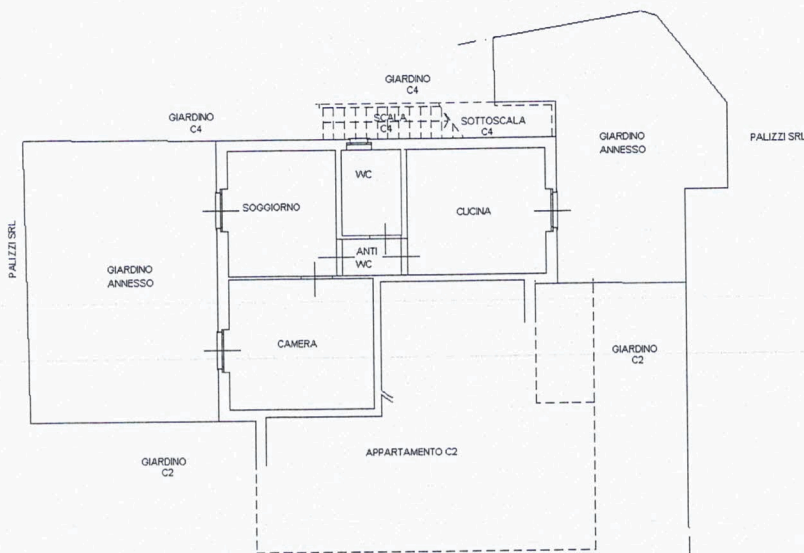
Prov. Genova

N. 2353

Scheda n. 1

Scala 1:200

APPARTAMENTO C1 piano terra H= 2.70



Ultima planimetria in atti

Data: 05/05/2020 - n. T156910 - Richiedente: CPLDGI78M31H1830

Totale schede: 1 - Formato di acquisizione: A4(210x297) - Formato stampa richiesto: A4(210x297)

Catasto dei Fabbricati - Situazione al 05/05/2020 - Comune di BORZONASCA (B067) - < Foglio: 80 - Particella: 856 - Subalterno: 8 >

Firmato DA: **CARELLI PINNO**: Emissione: **AGU** APEC S.P.A. NG CA 3 Serial#: 20bbdec254c1a461970acfb182fffb57



**Agenzia del Territorio
CATASTO FABBRICATI
Ufficio Provinciale di
Genova**

Dichiarazione protocollo n. GE0225024 del 08/06/2007

Planimetria di u.i.u. in Comune di Borzonasca

Via Roma

civ.

Identificativi Catastali:

Sezione:

Foglio: 80

Particella: 856

Subalterno: 17

Compilata da:

Zolezzi Alessandro

Iscritto all'albo:

Geometri

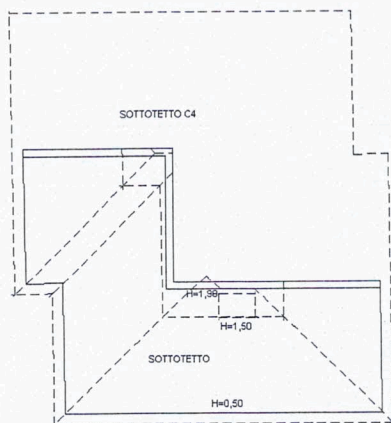
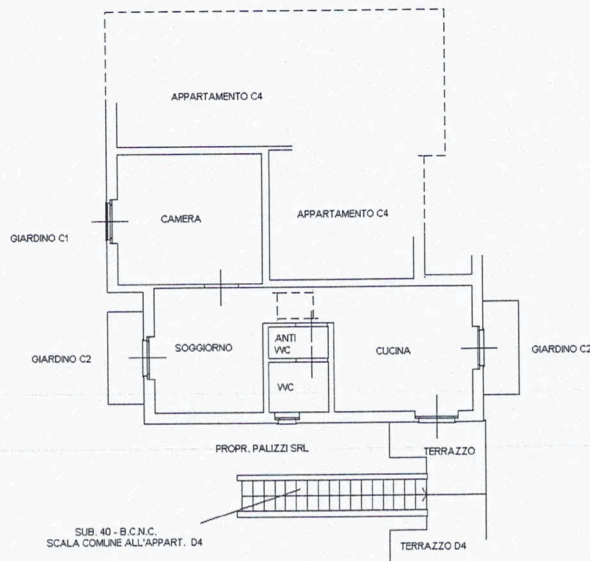
Prov. Genova

N. 2353

Scheda n. 1

Scala 1:200

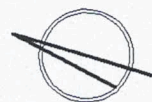
APPARTAMENTO C3 piano primo H= 2.70



sottotetto

Hmin= 0,50

Hmax= 1,90



Ultima planimetria in atti

Data: 05/05/2020 - n. T157042 - Richiedente: CPLDGI78M31H1830

Totale schede: 1 - Formato di acquisizione: A4(210x297) - Formato stampa richiesto: A4(210x297)

Foglio: 80 - Particella: 856 - Subalterno: 17 >

Catasto dei Fabbricati - Situazione al 05/05/2020 - Comune di BORZONASCA (B067) - < Foglio: 80 - Particella: 856 - Subalterno: 17 >
Firmato DA: **BARONATI** piroa: Emissione tramite PEC S.P.A. NG CA 3 Serial#: 20bbdec254c1a46197dacfb182fffb57



**Agenzia del Territorio
CATASTO FABBRICATI
Ufficio Provinciale di
Genova**

Dichiarazione protocollo n. GE0225024 del 08/06/2007

Planimetria di u.i.u. in Comune di Borzonasca

Via Roma

civ.

Identificativi Catastali:

Sezione:

Foglio: 80

Particella: 856

Subalterno: 18

Compilata da:

Zolezzi Alessandro

Iscritto all'albo:

Geometri

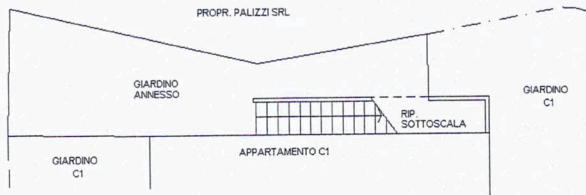
Prov. Genova

N. 2353

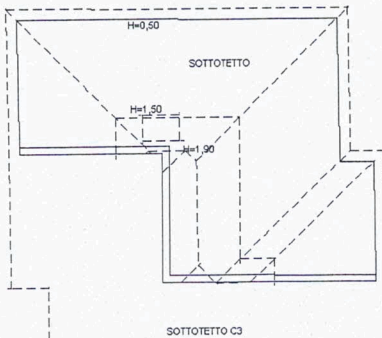
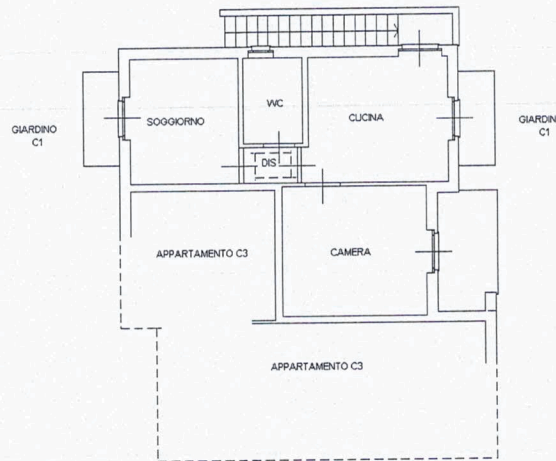
Scheda n. 1

Scala 1:200

APPARTAMENTO C4 piano terra



piano primo H= 2.70



sottotetto

Hmin= 0,50

Hmax= 1,90



Ultima planimetria in atti

Data: 05/05/2020 - n. T157043 - Richiedente: CPLDGI78M31H1830

Totale schede: 1 - Formato di acquisizione: A4(210x297) - Formato stampa richiesto: A4(210x297)

Catasto dei Fabbricati - Situazione al 05/05/2020 - Comune di BORZONASCA (B067) - Foglio: 80 - Particella: 856 - Subalterno: 18 >
Firmato DA DA REQUENA piazza d'arona d'arona s.p.a. NG CA 3 Serial#: 20bbdec254c1a46197da6b182fffb57



**Agenzia del Territorio
CATASTO FABBRICATI
Ufficio Provinciale di
Genova**

Dichiarazione protocollo n. GE0225024 del 08/06/2007

Planimetria di u.i.u. in Comune di Borzonasca

Via Roma

civ.

Identificativi Catastali:

Sezione:

Foglio: 80

Particella: 856

Subalterno: 10

Compilata da:
Zolezzi Alessandro

Iscritto all'albo:
Geometri

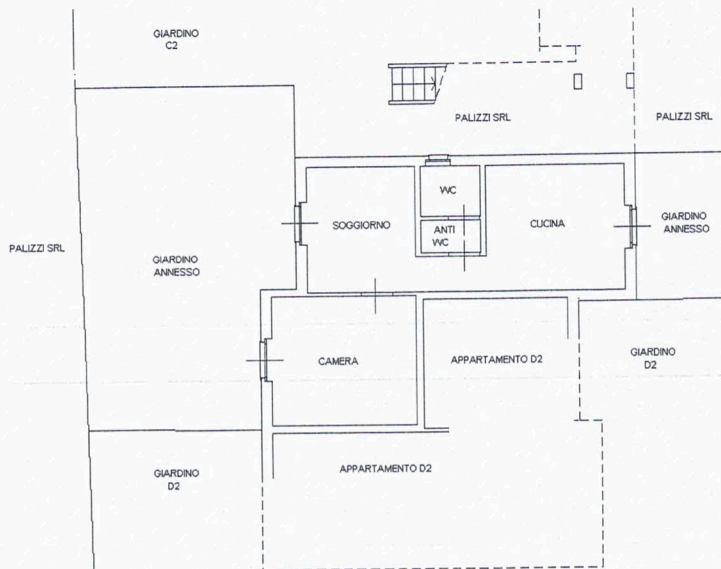
Prov. Genova

N. 2353

Scheda n. 1

Scala 1:200

APPARTAMENTO D1 piano terra H= 2.70



Ultima planimetria in atti

Data: 05/05/2020 - n. T156912 - Richiedente: CPLDGI78M31H1830

Totale schede: 1 - Formato di acquisizione: A4(210x297) - Formato stampa richiesto: A4(210x297)

Catato dei Fabbricati - Situazione al 05/05/2020 - Comune di BORZONASCA (B067) - Foglio: 80 - Particella: 856 - Subalterno: 10 >

Firmato DA: DA RECONFINA piano: Finisatomo: ABUBAPEC S.P.A. NG CA 3 Serial#: 20bbdec254c1a46197dacfb182fffb57



**Agenzia del Territorio
CATASTO FABBRICATI
Ufficio Provinciale di
Genova**

Dichiarazione protocollo n. GE0225024 del 08/06/2007

Planimetria di u.i.u. in Comune di Borzonasca

Via Roma

civ.

Identificativi Catastali:

Sezione:

Foglio: 80

Particella: 856

Subalterno: 9

Compilata da:

Zolezzi Alessandro

Iscritto all'albo:

Geometri

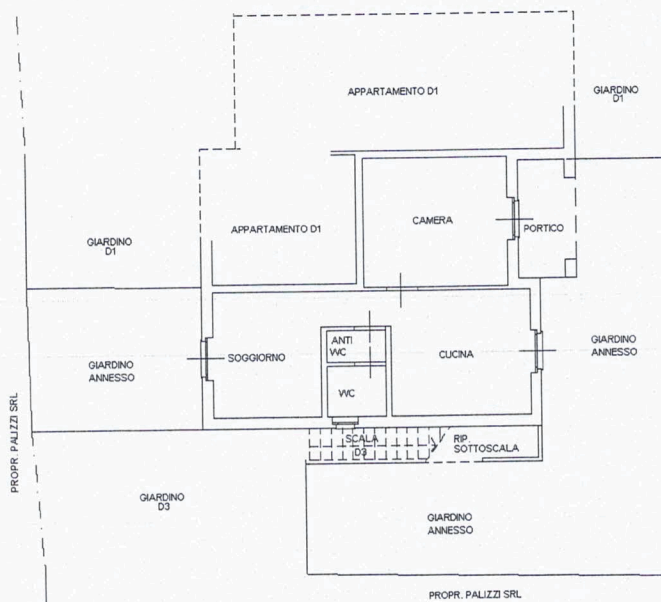
Prov. Genova

N. 2353

Scheda n. 1

Scala 1:200

APPARTAMENTO D2 piano terra H= 2.70



PROPR. PALIZZI SRL

PROPR. PALIZZI SRL



Ultima planimetria in atti

Data: 05/05/2020 - n. T156911 - Richiedente: CPLDGI78M31H1830

Totale schede: 1 - Formato di acquisizione: A4(210x297) - Formato stampa richiesto: A4(210x297)

Foglio: 80 - Particella: 856 - Subalterno: 9 >

Foglio: 80

Catasto dei Fabbricati - Situazione al 05/05/2020 - Comune di BORZONASCA (B067) - <

Firmato DA: DA REDONDI PIETRO - Finisitemo: ABOB/APEC S.P.A. NG CA 3 Serial#: 20bbdec254c1a46197dacb182fffb57



**Agenzia del Territorio
CATASTO FABBRICATI
Ufficio Provinciale di
Genova**

Dichiarazione protocollo n. GE0225024 del 08/06/2007

Planimetria di u.i.u. in Comune di Borzonasca

Via Roma

civ.

Identificativi Catastali:

Sezione:

Foglio: 80

Particella: 856

Subalterno: 15

Compilata da:

Zolezzi Alessandro

Iscritto all'albo:

Geometri

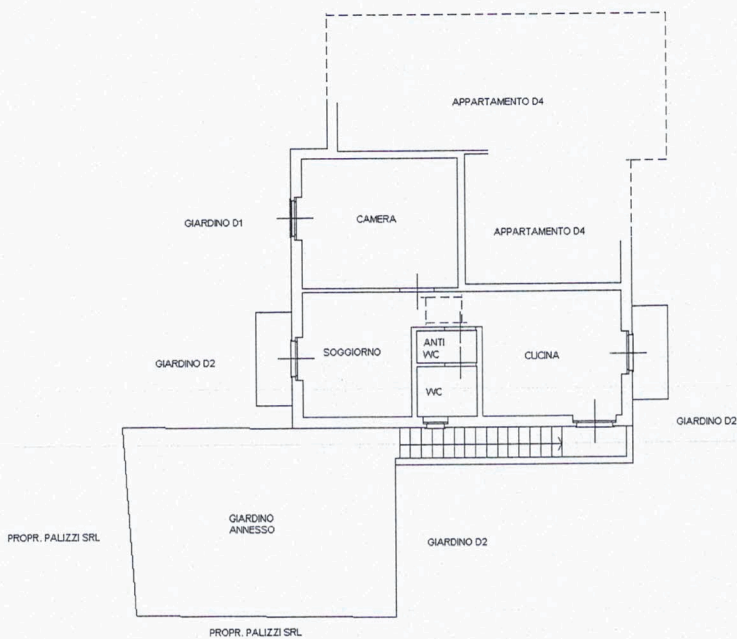
Prov. Genova

N. 2353

Scheda n. 1

Scala 1:200

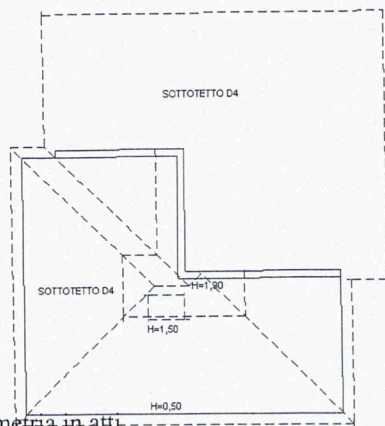
APPARTAMENTO D3 piano primo H= 2.70



sottotetto

Hmin= 0,50

Hmax= 1,90



Ultima planimetria in atti



**Agenzia del Territorio
CATASTO FABBRICATI
Ufficio Provinciale di
Genova**

Dichiarazione protocollo n. GE0225024 del 08/06/2007

Planimetria di u.i.u. in Comune di Borzonasca

Via Roma

civ.

Identificativi Catastali:

Sezione:
Foglio: 80
Particella: 856
Subalterno: 16

Compilata da:
Zolezzi Alessandro
Iscritto all'albo:
Geometri

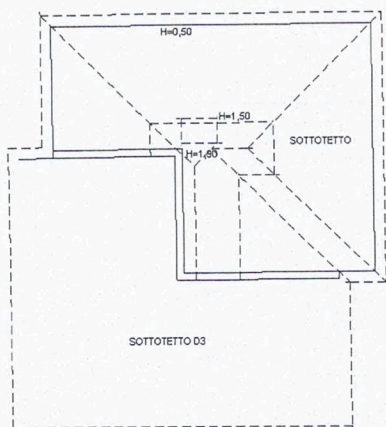
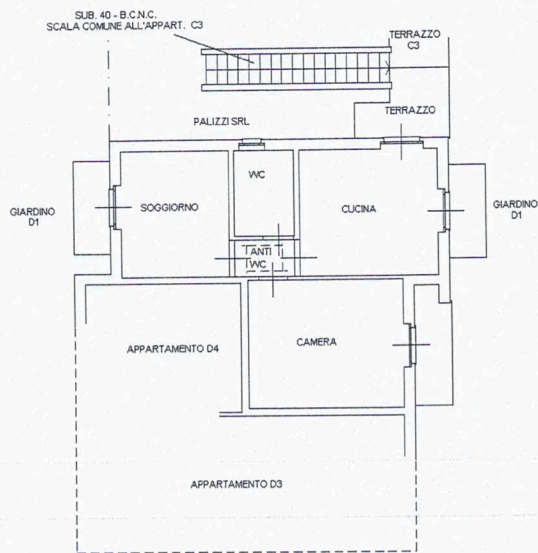
Prov. Genova

N. 2353

Scheda n. 1

Scala 1:200

APPARTAMENTO D4 piano primo H= 2.70



sottotetto

Hmin= 0,50

Hmax= 1,90



Ultima planimetria in atti

Data: 05/05/2020 - n. T157040 - Richiedente: CPLDGI78M31H1830

Totale schede: 1 - Formato di acquisizione: A4(210x297) - Formato stampa richiesto: A4(210x297)

Foglio: 80 - Particella: 856 - Subalterno: 16 >

Catasto dei Fabbricati - Situazione al 05/05/2020 - Comune di BORZONASCA (B067) - Firmato DA DA REQUINIA PINO - ENESTO IANFRIDA APEC S.P.A. NG CA 3 Serial#: 20bbdec254c1a46197dacfb182fffb57

