

ALLEGATO N. 5

## Planimetrie catastali degli immobili

Unità immobiliare n. 42, P.lla 3042, sub. 4

52

2014/2015

Unità Immobiliare F. 31, P.IIa 3348, sub. 4

MODULARIO  
P. n. 487



MINISTERO DELLE FINANZE  
DIREZIONE GENERALE DEL CATASTO E DEI SERVIZI TECNICI ERARIALI

Mod. B (Nuovo Catasto Edilizio Urbano)

# NUOVO CATASTO EDILIZIO URBANO

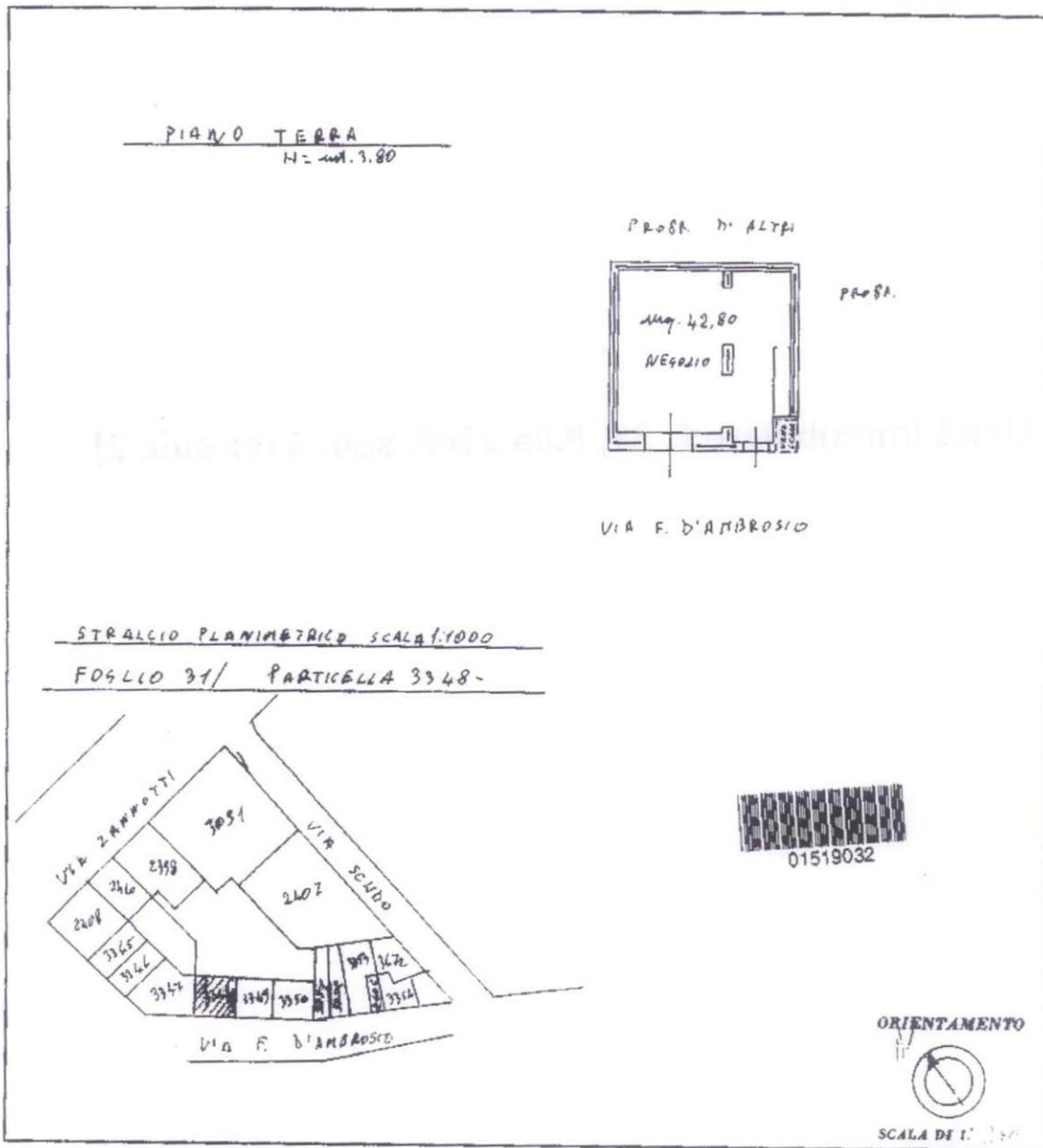
Lire  
150

(R. DECRETO-LEGGE 10 APRILE 1939, N. 152)

Planimetria dell'immobile situato nel Comune di SAN SEVERO Via F. D'AMBROSIO N. 8-10

Ditta NATI A SAN SEVERO IL PAOPR.

Allegata alla dichiarazione presentata all'Ufficio Tecnico Erariale di FOSSA



SPAZIO RISERVATO PER LE ANNOTAZIONI D'UFFICIO	
DATA	FOGLIO 31/D
PROT. N°	PARTICELLA 3348-

Compilata dal GEOMETRA  
 Iscritto all'Albo dei GEOMETRI  
 della Provincia di FOSSA  
 DATA 15-07-887  
 Firma: \_\_\_\_\_

Ultima planimetria in atti

Catasto dei Fabbricati - Situazione al 19/02/2023 - Comune di SAN SEVERO(1158) - c. Foglio 31 - Particella 3348 - Subalerno 4 - VIA FRANCESCO DE AMBROSIO n. 6-8 Piano T

Unità Immobiliare F. 31, P.IIa 3349, sub. 5 (ex sub. 2)

**Agenzia delle Entrate**  
**CATASTO FABBRICATI**  
Ufficio Provinciale di  
**Foggia**

Dichiarazione protocollo n. FG0178035 del 17/10/2017

Planimetria di u.i.u. in Comune di **San Severo**

**Via Francesco De Ambrosio**

civ. 14

Identificativi Catastali:

Sezione:

Foglio: 31

Particella: 3349

Subalterno: 5

Comitato d...  
Iscritto all'albo:

**Ingegneri**

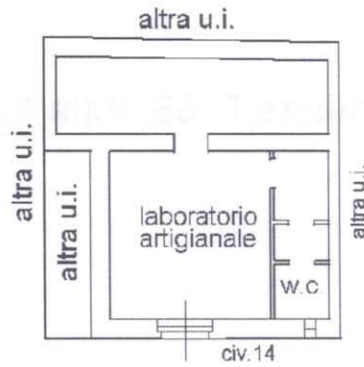
Prov. Foggia

N. 1898


Scheda n. 1

Scala 1:200

**PIANO TERRA**  
(H = 3.50 mt)



Via F. De Ambrosio



Ultima planimetria in atti

Data: 19/02/2023 - n. T41795 - Richiedente: MRFRR73S44H926A

Totale schede: 1 - Formato di acquisizione: A4(210x297) - Formato stampa richiesto: A4(210x297)