

**Agenzia del Territorio  
CATASTO FABBRICATI  
Ufficio Provinciale di  
Modena**

Dichiarazione protocollo n. MO0005626 del 13/01/2011

Planimetria di u.i.u. in Comune di Ravarino

Via Maestra

civ. SNC

Identificativi Catastali:

Sezione:

Foglio: 28

Particella: 161

Subalterno: 3

Compilata da:

Maini William

Iscritto all'albo:

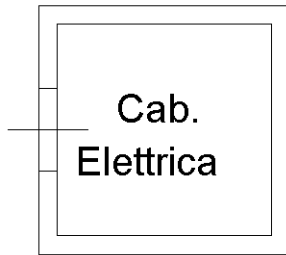
Geometri

Prov. Modena

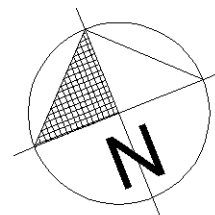
N. 1853

Scheda n. 1

Scala 1:100



**PIANO TERRA**  
**H=8.00**



Ultima planimetria in atti

**Agenzia del Territorio  
CATASTO FABBRICATI  
Ufficio Provinciale di  
Modena**

Dichiarazione protocollo n. MO0053572 del 24/02/2011

Planimetria di u.i.u. in Comune di Ravarino

Via Maestra

civ.

Identificativi Catastali:

Sezione:  
Foglio: 28  
Particella: 724  
Subalterno:

Compilata da:  
Bonazzi Ruggero  
Iscritto all'albo:  
Geometri

Prov. Modena

N. 1849

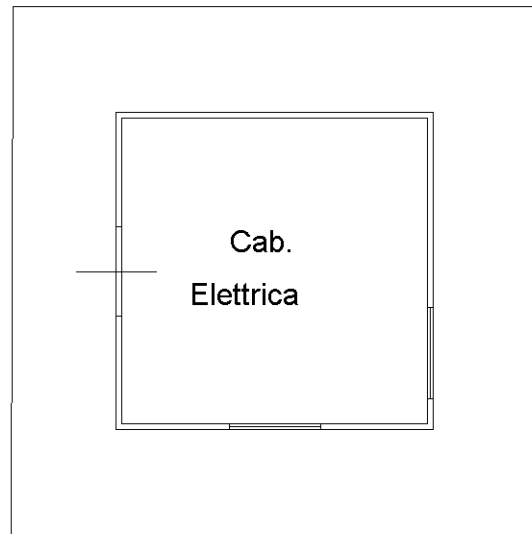
Scheda n. 1

Scala 1:100

Mapp. 720

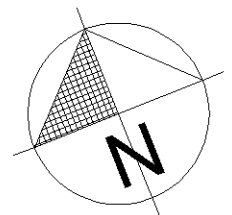
Mapp. 720

Mapp. 172



Mapp. 720

**PIANO TERRA**  
**H=2.50**



Ultima planimetria in atti