

**Agenzia del Territorio  
CATASTO FABBRICATI  
Ufficio Provinciale di  
Modena**

Dichiarazione protocollo n. MO0266778 del 10/12/2010

Planimetria di u.i.u. in Comune di Ravarino

Via Salvo D'acquisto

civ. 196G

Identificativi Catastali:

Sezione:

Foglio: 28

Particella: 719

Subalterno: 52

Compilata da:  
Maini William

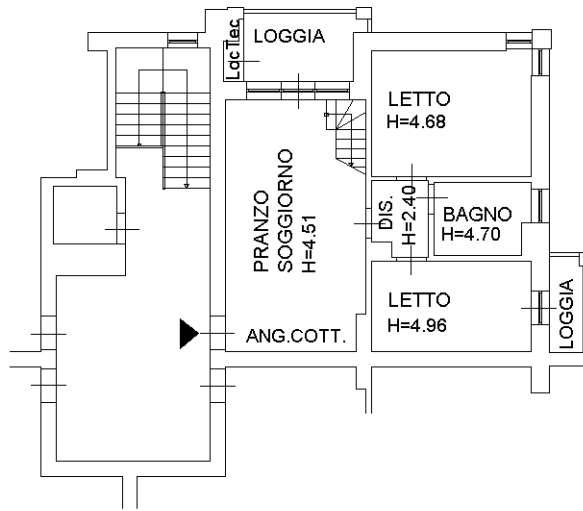
Iscritto all'albo:  
Geometri

Prov. Modena

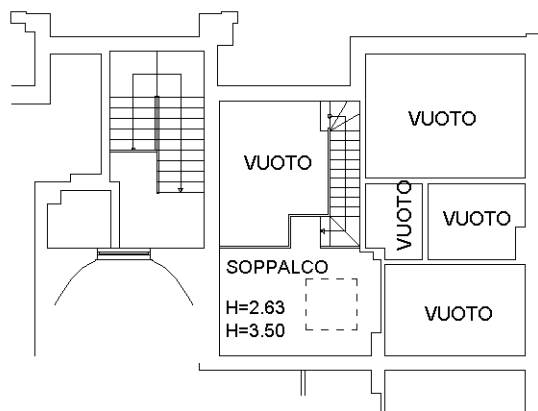
N. 1853

Scheda n. 1

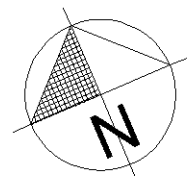
Scala 1:200



**PIANO TERZO**



**PIANO QUARTO**



Ultima planimetria in atti

**Agenzia del Territorio  
CATASTO FABBRICATI  
Ufficio Provinciale di  
Modena**

Dichiarazione protocollo n. MO0266778 del 10/12/2010

Planimetria di u.i.u. in Comune di Ravarino

Via Salvo D'acquisto

civ.

Identificativi Catastali:

Sezione:

Foglio: 28

Particella: 719

Subalterno: 92

Compilata da:

Maini William

Iscritto all'albo:

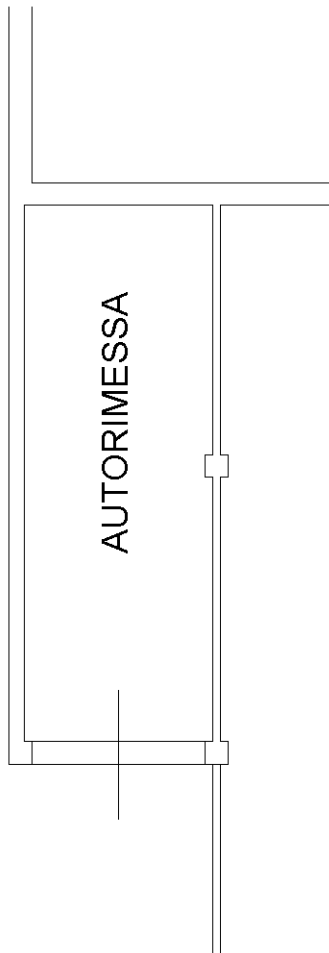
Geometri

Prov. Modena

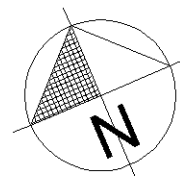
N. 1853

Scheda n. 1

Scala 1:100



**PIANO SOTTOSTRADA  
PRIMO H=2.50**



Ultima planimetria in atti