

ELABORATO PLANIMETRICO

Compilato da:
Trimarchi Antonino
Iscritto all'albo:
Geometri.
Prov. Siracusa N. 1522

**Agenzia del Territorio
CATASTO FABBRICATI
Ufficio Provinciale di
Siracusa**

Comune di Siracusa

Sezione: Foglio: 160

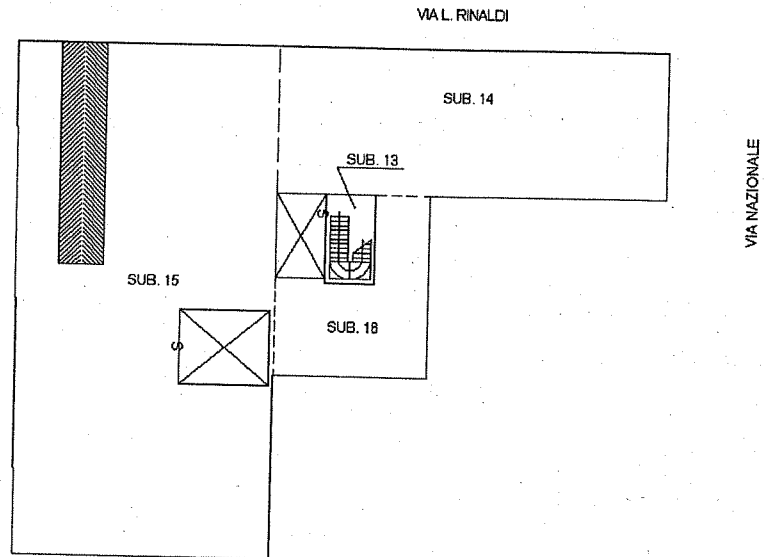
Particella: 1724

Protocollo n. SR0186998 del 21/10/2010
Tipo Mappale n. del

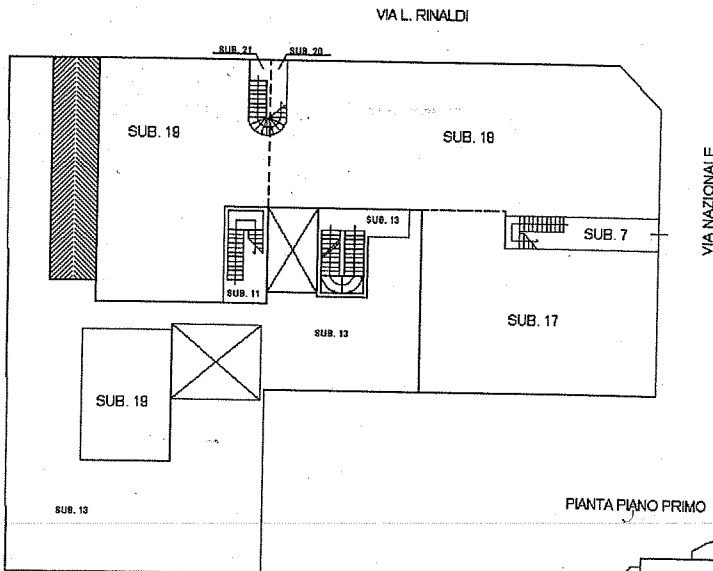
Dimostrazione grafica dei subalterni

Scala 1 : 500

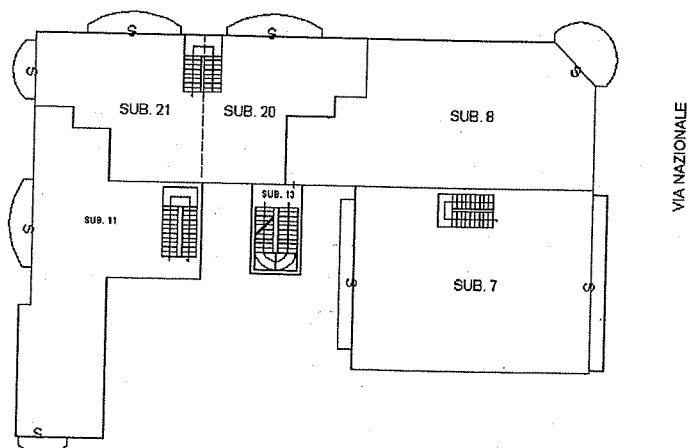
PIANTA PIANO PRIMO SOTTOSTRADA



PIANTA PIANO TERRA



PIANTA PIANO PRIMO



Catasto dei Fabbricati - situazione al 30/04/2018 - Comune di SIRACUSA (T754) - < Foglio: 160 Particella: 1724 - Elaborato planimetrico > - Sub: